

25.5.2022

KUULUTUS

Turvallisuus- ja kemikaalivirasto (Tukes) kuuluttaa kaivoslain (10.6.2011/621) perusteella 25.5.2022 kullanhuuhdontalupaa koskevan päätöksen.

Hakijat: Jukka Rantajärvi, Kaisa-Maria Rantajärvi

Lupatunnus: HL2021:0049

Alueen sijainti: Inarin kunta, Vuijeminhaara, 2,9 ha

Päätökseen saa kaivoslain (621/2011) 162 §:n nojalla hakea muutosta valittamalla hallinto-oikeuteen. Päätös katsotaan tulleen tiedoksi saaduksi seitsemän (7) päivän kuluessa päätöksen antopäivästä sitä määräaikaan lukematta. Valitus on tehtävä kirjallisesti 30 päivän kuluessa päätöksen tiedoksisaannista. Valitusaika päättyy 1.7.2022.

Päätöksen liitteenä olevasta valitusosoituksesta ilmenee, miten muutosta haettaessa on meneteltävä. Kuulutus ja päätös ovat nähtävänä 25.5.2022 – 1.7.2022 Tukesin verkkosivuilla osoitteessa <https://tukes.fi/paatokset-ja-kuulutukset/kullanhuuhdontaluvat>

Lisätietoja

kaivosasiat@tukes.fi tai puh. 029 5052 000

Kuulutettu 25.5.2022

Pidetään nähtävänä 1.7.2022 asti

Jukka Rantajärvi

PÄÄTÖS KULLANHUHDONTALUVAN MYÖNTÄMISESTÄ

Kullanhuudontalupahakemus

Hakijat: Jukka Rantajärvi, Kaisa-Maria Rantajärvi
Vireilletulopvm: 1.11.2021
Etu oikeus pvm: 1.11.2021
Hakemuksen tarkoitus: Kullanhuudonta valtion omistamalla alueella.
Kaivoslain (621/2011) 22 §:n mukaan kullanhuudontaan valtion omistamalla alueella on oltava kaivosviranomaisen lupa.

PÄÄTÖS

Turvallisuus- ja kemikaalivirasto myöntää kaivoslain (621/2011) nojalla hakijalle kullanhuudontaluvan lupatunnuksella HL2021:0049 hakemuksen mukaisesti.
Perustelut: Hakija on osoittanut, että kaivoslaissa (621/2011) säädetty edellytykset täyttyvät eikä kaivosviranomaisen selvityksen (liite 3) perusteella luvan myöntämiselle ole kaivoslaissa säädettyä estettä.
Kaivoslaki (621/2011) 45 § ja 50 §.

Kullanhuudontaluvan haltijalla on tässä luvassa mainitulla kullanhuudonta-alueella yksinoikeus etsiä ja kartoittaa maaperässä esiintyvää kultaa, ottaa talteen ja hyödyntää maaperässä esiintyvää kultaa huuhtomalla sekä ottaa talteen ja hyödyntää huuhtonnan sivutuotteena irtomaasta löytyvät platinahiput sekä jalo- ja korukivet.

Kullanhuudonta-alueen tiedot

Pinta-ala: 2,9 ha
Alueen nimi: Heliopolis
Sijainti: Inari, Vuijeminhaara, Metsähallituksen hallinnoima valtionmaa, Hammastunturin erämaa-alue. Alueen sijainti ja rajat ilmenevät tämän päätöksen liitetystä kartasta (liite 2).

Päätöksen täytäntöönpano

Kullanhuudontalupaan perustuvat toimenpiteet saa aloittaa, kun siihen oikeuttava lupapäätös on lainvoimainen ja luvassa määrätty vakuus on asetettu. Jos kullanhuudontalupaan perustuvat toimenpiteet edellyttävät muualla lainsäädännössä vaadittua lupaa, saa toimenpiteen kuitenkin aloittaa vasta, kun asianomainen lupapäätös on lainvoimainen tai toiminnan aloittamiseen on saatu oikeus asiassa toimivaltaiselta viranomaiselta.

Lupamääräykset

Päätöksen voimassaolo:

Kullanhuuhdentalupa on voimassa neljä (4) vuotta päätöksen lainvoimaiseksi tulosta.

Perustelut: Hakemuksen mukaisesti. Luvan voimassaoloaika on lain sallima enimmäisaika luvan voimassaololle, koska kullanhuuhdonnan ei katsota aiheuttavan yleiselle tai yksityiselle edulle sellaista vahinkoa tai haittaa, että luvan voimassaoloaikaa olisi lyhennettävä.

Menetelmät:

Tämä lupa oikeuttaa lapiokaivuun suorittamiseen lupa-alueella. Vuotuinen kaivumäärä on enintään 9 m³ ja toiminta tulee rajoittaa vuosittain 1.6.–30.9. väliselle ajalle.

Perustelut: Hakemuksen mukaisesti. Toiminnan rajoittamisella vähennetään vaikutuksia lupa-alueeseen, sen ympäristöön ja mahdolliseen muuhun toimintaan.

Kullanhuuhdonta-alueen kunnossapito

Kullanhuuhdonta on rajoitettava välttämättömiin toimenpiteisiin. Kullanhuuhdentaluvan nojalla tapahtuvasta toiminnasta ja muusta kullanhuuhdonta-alueen käytöstä ei saa aiheutua haittaa ihmisten terveydelle tai vaaraa yleiselle turvallisuudelle, olennaista haittaa muulle elinkeinotoiminnalle, merkittäviä muutoksia luonnonolosuhteissa, harvinaisten tai arvokkaiden luontoesiintymien olennaista vahingoittumista, merkittävää maisemallista haittaa tai muille lähistöllä olevien alueiden käyttötarpeille haittaa tai vahinkoa eikä vahinkoa alueella sijaitseville kulttuurihistoriallisesti arvokkaille rakennuksille ja niiden pihapiirille. Kullanhuuhdentaluvan haltijan on pidettävä kullanhuuhdonta-alue sellaisessa kunnossa, että se jatkuvasti täyttää turvallisuuden vaatimukset eikä haitallisia ympäristövaikutuksia aiheudu.

Perustelut: Kaivoslaki (621/2011) 24 §.

Poronhoidolle aiheutuvien haittojen vähentäminen

Kullanhuuhdentaluvan haltijan on estettävä porojen joutuminen jyrkkäreunaisiin kaivukuoppiin ja merkittävä tai luiskattava kaivannot siten, ettei niistä aiheudu vaaraa alueella liikkuville. Lupa-alueelle ei saa virittää puiden väliin naruja tai muuta vastaavaa, joka voi aiheuttaa vaaratilanteita alueella mahdollisesti liikkuville. Lisäksi myös kullanhuuhdonnan tarvikkeet on varastoitava alueelle siten, että niistä ei aiheudu poronhoidolle haittaa. Poronhoitotyöt alueella tulee ottaa toiminnassa huomioon. Paliskunnan pyynnöstä toiminta lupa-alueella on tarvittaessa hetkellisesti keskeytettävä alueella sijaitsevan kuljetusreitit käytön ajaksi.

Perustelut: Alue kuuluu Hammastunturin paliskunnan alueeseen. Alueella sijaitsee porojen kuljetusreitti, jossa toiminnan ajankohta vaihtelee vuosittaisten olosuhteiden mukaan. Lupamääräyksessä mainituilla toimenpiteillä vähennetään kullanhuuhdonnasta poronhoidolle aiheutuvia

haittoja erityisellä poronhoitoalueella. Myös tämän luvan muissa lupamääräyksissä kielletään olennaisen haitan aiheuttaminen muille elinkeinoille sekä määrätään aiheutuneiden vahinkojen ja haittojen korvaamisesta. Alueella ei selvitysten (liite 3.) ja saatujen lausuntojen perusteella ole erityisiä porotalouden rakenteita.

Saamelais- ja koltta-asioihin liittyvät määräykset

Kullanhuuhdontaluvan haltijan on huolehdittava, ettei toiminnasta yksin tai yhdessä muiden vastaavien lupien tai alueiden muiden käyttömuotojen kanssa aiheudu sellaista haittaa, joka olennaisesti heikentäisi edellytyksiä harjoittaa saamelaiselinkeinoja taikka muutoin ylläpitää ja kehittää saamelaiskulttuuria. Mikäli olennaista haittaa aiheutuu, toiminta on keskeytettävä ja aiheutunut haitta korjattava välittömästi.

Perustelut: Alue sijaitsee saamelaisten kotiseutualueella. Annetuissa lausunnoissa esiin tulleet saamelaiselinkeinojen harjoittamiseen ja saamelaiskulttuurin ylläpitämiseen liittyvät yksilöidyt asiat on otettu huomioon tämän luvan lupamääräyksissä, erityisesti saamelaiskulttuurin kannalta tärkeänä pidettävään poronhoitoon kohdistuvat vaikutukset on huomioitu lupamääräyksessä poronhoidolle aiheutuvien haittojen vähentämiseksi.

Kullanhuuhdonta koskeva selvitysvelvollisuus

Kullanhuuhdontaluvan haltijan tulee vuosittain toimittaa Turvallisuus- ja kemikaalivirastolle selvitys talteen otetun kullan ja käsitellyn irtomaan määrästä sekä rakentamisesta kultanhuuhdonta-alueella ja muusta alueen käytöstä.

Selvityksen tulee sisältää:

- 1) talteen otetun kullan määrä grammoina
- 2) käsitellyn irtomaan määrä irtokuutiometreinä
- 3) käytetyt tutkimus- ja työmenetelmät
- 4) kultanhuuhdonta-alueella työskentelevien henkilöiden määrä henkilötyöpäivinä
- 5) työskentelyaika kultanhuuhdonta-alueella
- 6) tehdyt maisemointi- ja jätehuoltotoimenpiteet

Selvitys on jätettävä kaivukautta seuraavan vuoden maaliskuun loppuun mennessä.

Perustelut: Kaivoslaki (621/2011) 28 §, asetus kaivostoiminnasta (391/2012) 9 §.

Kaivannaisjätteen jätehuoltosuunnitelma ja sen noudattaminen

Kullanhuuhdontaluvan haltijan on noudatettava viranomaiselle toimittamaansa kaivannaisjätteen jätehuoltosuunnitelmaa.

Perustelut: Kaivoslaki (621/2011) 25 §. Kullanhuuhtoja on velvollinen huolehtimaan maa- ja kivennaisjätteen synnyn ehkäisemisestä, sen

haitallisuuden vähentämisestä sekä jätteen hyödyntämisestä tai käsittelemisestä.

Vakuus

Kullanhuuhdontaluvan haltijan on asetettava 1200 € suuruinen pankkitalletusvakuus Turvallisuus- ja kemikaalivirastolle kaivoslakiin perustuvasta toiminnasta aiheutuneen vahingon ja haitan korvaamista sekä kaivoslain mukaisten jälkitoimenpiteiden suorittamista varten.

Vakuus tulee asettaa ja siihen liittyvät dokumentit toimittaa kaivosviranomaiselle ennen toiminnan aloittamista.

Perustelut: Kaivoslaki (621/2011) 107 § ja 110 §.

Vakuus määräytyy kaivumenetelmän, määrän ja alueen ominaisuuksien perusteella. Alueella harjoitetaan lapiokaivua vuosittaisen käsiteltävän maamäärän ollessa enintään 9 m³. Alue on kohtalaisen helposti saavutettavissa.

Ilmoitus kullanhuuhdonta-alueen maastotöistä

Kullanhuuhdontaluvan haltijan on ilmoitettava etukäteen kirjallisesti alueen hallinnasta vastaavalle Metsähallitukselle sekä alueen paliskunnalle ja saamelaiskäräjille kaikista maastotöistä, jotka voivat aiheuttaa vahinkoa tai haittaa. Maastotöitä koskevassa ilmoituksesta on käytävä ilmi:

- 1) töistä vastaavan henkilön nimi sekä yhteystiedot;
- 2) arvioitu maastotöiden aloitusajankohta ja kesto;
- 3) tarkempi selvitys, mitä maastotöitä tehdään sekä mitä työmenetelmiä ja koneita käytetään;
- 4) arvio toimenpiteiden määrästä;
- 5) alueella työskentelevien henkilöiden lukumäärä;
- 6) arvio maastotöiden vaikutuksista ympäristöön;
- 7) tarvittaessa selvitys muista seikoista, joilla voi olla merkitystä.

Maastotöitä koskevaan ilmoitukseen on liitettävä kartta, johon on merkitty alue, jolla maastotöitä tullaan tekemään. Ilmoitus on tehtävä viimeistään kuukautta ennen maastotöihin ryhtymistä.

Perustelut: Kaivoslaki (621/2011) 27 §, asetus kaivostoiminnasta (391/2012) 7 §.

Jälkitoimenpiteet

Kun kullanhuuhdonta-alue on rauennut tai peruutettu, on kullanhuuhdonta-alueen haltijan saatettava kullanhuuhdonta-alue välittömästi yleisen turvallisuuden vaatimaan kuntoon, poistettava rakennukset ja rakennelmat sekä laitteet, huolehdittava alueen kunnostamisesta ja siistimisestä sekä saatettava alue mahdollisimman luonnonmukaiseen ja maisemallisesti tyydyttävään tilaan. Kullanhuuhdonta-alueen haltijan on tehtävä viipymättä kirjallinen ilmoitus

Turvallisuus- ja kemikaalivirastolle ja Metsähallitukselle, kun edellä mainitut toimenpiteet on saatettu loppuun. Ilmoitus on kuitenkin tehtävä viimeistään vuoden kuluttua luvan raukeamisesta tai peruuttamisesta. Ilmoituksen tulee sisältää tieto jälkitoimenpiteiden päättymispäivästä sekä kuvaus toteutetuista jälkitoimenpiteistä.

Perustelut: Kaivoslaki (621/2011) 29 §.

Korvaus alueen hallinnasta vastaavalle viranomaiselle

Kullanhuuhdontaluvan haltijan on suoritettava Metsähallitukselle vuotuista korvausta 50 euroa hehtaarilta. Kullanhuuhdonta-alueen korvaus on ensimmäiseltä vuodelta maksettava viimeistään 30 päivänä siitä, kun kullanhuuhdonta-alueella tapahtuvasta kaivosviranomaisen on antanut määräyksen päätöksen täytäntöönpanosta muutoksenhausta huolimatta. Seuraavina vuosina korvaus on maksettava viimeistään 15 päivänä maaliskuuta.

Perustelut: Kaivoslaki (621/2011) 102 §.

Vahinkojen ja haittojen korvaaminen kullanhuuhdonta-alueella

Kullanhuuhdontaluvan haltijan on korvattava kullanhuuhdonta-alueella tapahtuvasta kaivoslakiin perustuvasta toiminnasta aiheutuneet vahingot ja haitat, jollei jonkin toimenpiteen osalta korvauksesta toisin säädetä.

Perustelut: Kaivoslaki (621/2011) 103 §.

Luvan muuttaminen

Mikäli kullanhuuhdonta-alueen koskevien toimenpiteiden määrässä, laadussa tai aikataulussa tapahtuu sellainen muutos, että lupamääräyksiä on tarpeen tarkistaa, on luvan haltijan haettava kullanhuuhdonta-alueen muuttamista kaivosviranomaiselta.

Perustelut: Kaivoslaki (621/2011) 69 §.

Luvan jatkaminen

Mikäli luvan voimassaoloa halutaan jatkaa, tulee hakemus luvan voimassaolon jatkamiseksi toimittaa kaivosviranomaiselle viimeistään kaksi kuukautta ennen luvan voimassaolon päättymistä. Hakemukseen tulee liittää lupaharkinnan kannalta tarpeelliset ja luotettavat selvitykset alueella harjoitetun toiminnasta ja siitä, että alueella on edelleen edellytyksiä löytää kultaa.

Perustelut: Kaivoslaki (621/2011) 66 §, asetus kaivostoiminnasta (391/2012) 27 §.

Rakentaminen

Lupa-alueelle ei saa sijoittaa kaivoslain mukaisia rakennelmia. Asuntovaunun ympärivuotiseen pitoon alueella tulee hankkia Metsähallituksen lupa.

Perustelut: Kaivoslaki (621/2011) 26 §.

Hakemuksen mukaisesti. Alueelle ei ole haettu lupaa maankäyttö- ja rakennuslain mukaisille ympärivuotisille rakennelmille.

Maastoliikenne

Kullanhuuhdonta-alueella ja sen ulkopuolella tapahtuva maastoliikenne edellyttää maastoliikennelain mukaisen luvan maanomistajalta.

Perustelut: Maastoliikennelaki (1710/1995) 2 luku 4§.

Lupahakemuksen käsittely

Lupahakemuksesta tiedottaminen

Turvallisuus- ja kemikaalivirasto on tiedottanut hakemuksesta kuuluttamalla sitä 21.1.2022-28.2.2022. Lausunnot ja mielipiteet on tullut toimittaa viimeistään 28.2.2022.

Lausuntopyynnöt ja lausunnot hakemuksesta

Hakemuksesta on lähetetty lausuntopyynnöt ja saatu lausunnot seuraavasti:

- 1) Turvallisuus- ja kemikaaliviraston lausuntopyyntö Hammastunturin paliskunnalle 21.1.2022
Hammastunturin paliskunta ei ole antanut lausuntoaan hakemuksesta.
- 2) Turvallisuus- ja kemikaaliviraston lausuntopyyntö Metsähallitukselle 21.1.2022
Metsähallituksen lausunto 18.3.2022

Turvallisuus- ja kemikaalivirasto (Tukes) on pyytänyt Metsähallitukselta lausuntoa koskien Jukka Rantajärven kultanhuuhdontalupahakemusta HL2021:0049. Haettu alue sijaitsee Vuijeminhaarassa Hammastunturin erämaa-alueella Inarin kunnassa. Lupa-alueen kokonaispinta-ala on 3,7 hehtaaria. Kyseessä on lapiokaivukohde ja arvio vuosittaisesta kaivumäärästä on 9 m³.

Erämaalaissa (62/1991) tarkoitetut erämaa-alueet on perustettu alueiden erämaaluonteen säilyttämiseksi, saamelaiskulttuurin ja luontaiselinkeinojen turvaamiseksi sekä luonnon monipuolisen käytön ja edellytysten kehittämiseksi. Kun kultanhuuhdonta on tarkoitus harjoittaa erämaa-alueilla, on toiminnassa otettava huomioon erämaalain 2 §:ssä säädetyt yleiset tavoitteet.

Tukesin aineiston perusteella (tilanne 22.2.2022) Hammastunturin erämaan alueella on voimassa olevia kultanhuuhdontalupia 102 kappaletta 430 hehtaarin alueella. Vastaavasti kultanhuuhdontalupahakemuksia on 55 kappaletta 287 hehtaarin alueella.

Haetulta alueelta ei tällä hetkellä tunneta uhanalaisten eläinlajien eikä uhanalaisten kasvilajien havaintoja LajiGis tai laji.fi -tietokannoissa.

Alueella on v. 2018 Luontopalvelujen inventoima arkeologinen kulttuuriperintökohde, Vuijeminniemi länsi kämpä, joka on vanha 1900-luvulle ajoittuva kultanhuuhdontatutkikohta.

Paikalla on kämpän ja saunan jäännökset, erillinen leivinuuni ja kolme pientä kivistä rakennelmaa sekä pari kuoppaa. Alakohteiden sijainti: kämpä N 7587 951 E 493 813, sauna N 7587 957 E 493 798, leivinuuni N 7587 939 E 493 789. Kämpän pohjoispuolella, törmän reunassa, on kolme pientä kivirakennelmaa, jotka 2 (3) ovat mahdollisesti uuneja. Lisäksi hieman alempana törmän reunassa on pari kuoppaa, jotka ovat kellarikuoppia tai vanhoja kullansintäkuoppia. Kohteet pitää rajata yhtenäisenä alueena lupa-alueen ulkopuolelle, jotta ne eivät vahingoitu toiminnan yhteydessä. Liitteenä on kartta kohteiden sijainnista.

Alueelta ei tunneta muita muinaismuistolain (295/1963) suojaamia muinaisjäännöksiä rakennusperintökohteita tai muita kulttuuriperintökohteita. Muinaismuistolain suojaamat kiinteät muinaisjäännökset ovat rauhoitettuja muistoina Suomen aikaisemmasta asutuksesta ja historiasta. Yli 100-vuotiaat rakennusten ja rakennelmien rauniot ja muut ihmistoiminnan jättämät jäännökset ovat kiinteitä muinaisjäännöksiä. Jos maata kaivettaessa tai muuta työtä suoritettaessa tavataan mahdollinen muinaisjäännös, on työ muinaisjäännöksen kohdalta heti keskeytettävä ja ilmoitettava kohde Saamelaismuseumille, joka päättää jatkotoimenpiteistä. Ilman muinaismuistolain nojalla annettua lupaa kiinteän muinaisjäännöksen kaivaminen, peittäminen, muuttaminen, vahingoittaminen, poistaminen ja muu siihen kajoaminen on kielletty. Myös muut alueella mahdollisesti olevat kulttuuriperintökohteet, kuten merkittävät nuoremmat kullankaivun historiaan liittyvät jäännökset, tulee ottaa huomioon maankäytössä niin, että niitä ei vahingoiteta.

Muut huomiot

Mikäli Tukes päätyy lupaharkinnassaan kullanhuuhtontaluvan myöntämiseen, tulee alla olevat Metsähallituksen esittämät seikat ottaa lupapäätöksessä huomioon.

Metsähallituksen kanssa on sovittava mm. seuraavista asioista:

- Pystypuiden kaataminen on kielletty. Mikäli kullanhuuhtonta-alueella on puustoa tutkimustyön esteenä, on puiden poistamisesta sovittava ennakkoon.
- Metsähallitus ei myy maapuuta polttopuuksi.
- Ajoneuvoilla liikkuminen metsäautoteiden ulkopuolella vaatii Metsähallituksen maastoliikenneluvan.

Metsähallitus pyytää Turvallisuus- ja kemikaalivirastoa muistuttamaan kaivajaa seuraavista asioista mahdollisen kullanhuuhtontaluvan myöntämisen yhteydessä:

- Kaivutoiminta tulee tapahtua siten, että alapuoliseen vesistöön ei pääse liettymistä aiheuttavaa mineraalainesta eikä ravinteita. Maa-ainesten pääsy alapuoliseen vesistöön voidaan estää riittäväällä veden kierrätyksellä ja saostuslaitteilla.
- Kaivutyöhön liittyvä leiriytyminen ja muu toiminta tulee tapahtua kullanhuuhtonta-alueen sisäpuolella.
- Kaikille rakennelmille (mainittu myös lupahakemuksessa) on hankittava etukäteen kaikki tarvittavat luvat.

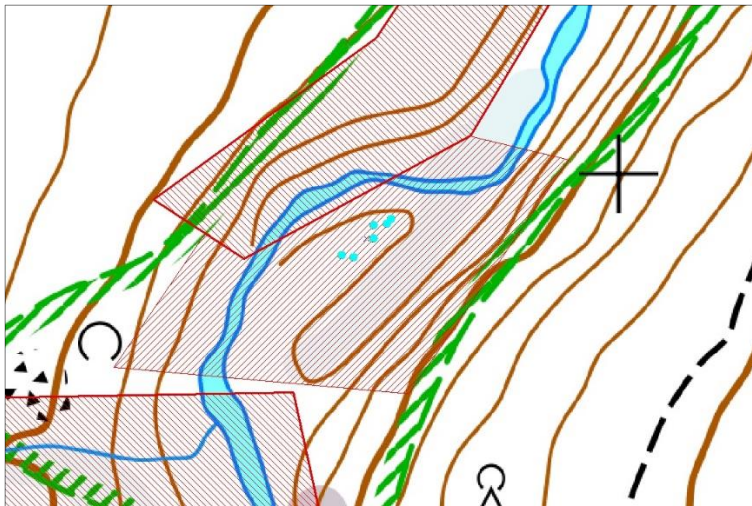
- Kaivukauden päättyessä on jyrkät kaivantojen reunat luiskattava. Reunat on myös merkittävä maastoon riittävän näkyvästi. Näillä toimenpiteillä parannetaan maaston muiden käyttäjien turvallisuutta ja estetään vahinkoja.

Metsähallitus katsoo, että kullanhuuhdentaluvan saaja on kaikilta osin vastuussa Metsähallitukselle ja/tai kolmannelle osapuolelle kaivutoiminnasta mahdollisesti aiheutuvista vahingoista.

Vaikutukset saamelaiskulttuurille

Lausuntopyyntössään Tukes pyysi samalla kaivoslain 38 §:n nojalla myös Metsähallituksen perusteltua näkemystä alueen hallinnasta vastaavana viranomaisena hakemuksen mukaisen toiminnan vaikutuksesta saamelaisten oikeudelle alkuperäiskansana ylläpitää ja kehittää kieltään ja kulttuuriaan huomioiden alueen läheisyydessä olevat muut vastaavat luvat ja muut maankäyttömuodot. Hallituksen esityksessä kaivoslaista todetaan, että arvioinnissa olisi lähinnä tarpeen kiinnittää huomiota saamelaiskulttuurin kannalta tärkeänä pidettävään poronhoitoon kohdistuviin vaikutuksiin.

Metsähallitus toteaa, ettei sillä ole tarvittavaa tietoa ja osaamista saamelaiskulttuurille aiheutuvien vaikutusten arviointiin. Metsähallituksen näkemyksen mukaan Saamelaiskäräjät on oikea taho arvioimaan vaikutuksia saamelaiskulttuuriin.



Kuvaliite Metsähallituksen lausuntoon, kulttuuriperintökohteiden sijainti lupa-alueella.

3) Turvallisuus- ja kemikaaliviraston lausuntopyyntö Inarin kunnalle 21.1.2022
Inarin kunnan lausunto 27.1.2022

Hakemuksen osalta ei voimassa olevien kunnallisten kaavojen kannalta ole huomautettavaa.

4) Turvallisuus- ja kemikaaliviraston lausuntopyyntö Lapin elinkeino-, liikenne- ja ympäristökeskukselle 21.1.2022

Lapin elinkeino-, liikenne- ja ympäristökeskuksen lausunto 22.2.2022

Kullanhuuhdonta-alue sijaitsee Inarin kunnassa Hammastunturin erämaa-alueella Vuojeminhaaralla Kutturantien pohjoispuolella.

Osa Hammastunturin erämaa-alueesta on erämaa-alueen rajauksesta poikkeavasti (pääosin suppeampana, joiltakin osin hieman laajempaan) liitetty Euroopan Unionin Natura 2000 -suojelualueverkostoon.

Tässä huuhdonta-lupahakemuksessa oleva alue sijoittuu erämaa-alueelle, joka ei kuulu Natura 2000-alueeseen.

Erämaa-alueita on perustettu alueiden erämaaluonteen säilyttämiseksi, saamelaiskulttuurin ja luontaiselinkeinojen turvaamiseksi sekä luonnon monipuolisen käytön ja sen edellytysten kehittämiseksi. Kaivoslain 3 §:n mukaan, lupa- tai muuta asiaa ratkaistaessa ja muutoin kaivoslain mukaan toimittaessa sovelletaan muun muassa luonnonsuojelulakia ja erämaalakia. Erämaa-alueella toimittaessa on otettava huomioon erämaalain säännökset ja tavoitteet, erämaa-alueen hoito- ja käyttösuunnitelma ja Metsähallituksen alueelle mahdollisesti antamat käytännön ohjeet.

Kullanhuuhdonta-alue sijaitsee poronhoitolain (1990/848) tarkoittamalla erityisellä poronhoitoalueella Hammastunturin paliskunnassa. Alue on Saamelaisen kotiseutualuetta (laki saamelaiskäräjistä 1995/974 4§) ja se on Metsähallituksen hallinnassa olevaa valtion maata.

Luontoarvojen suojelu

Kullanhuuhdonta-alueella ei Hertta-rekisterin Eliöt-tietokannan mukaan (SYKE) ole luonnonsuojelulain 42 §:n nojalla koko maassa rauhoitettujen kasvilajien, 46 §:n uhanalaisten lajien tai 47 §:n erityisesti suojeltavien lajien esiintymiä ja eläinten havaintopaikkoja, eikä luontodirektiivin liitteiden II ja IV lajien esiintymiä ja eläinten havaintopaikkoja.

Mikäli alueella havaitaan edellä mainittuja lajeja, on huuhdonta-toiminta järjestettävä siten, että siitä ei aiheudu luonnonsuojelulaissa kiellettyä seurausta, kuten lajin heikentämistä tai häviämistä eikä lajin elinympäristön heikentämistä tai tuhoutumista.

Tarvittaessa edellä mainitut laji- ja luontotyyppi esiintymät, samoin kuin vesilain nojalla suojellut lähteet, on rajattava huuhdonta-alueen ulkopuolelle, ellei esiintymien säilymistä voida turvata muilla toimenpiteillä. Hakijan näkemyksen mukaan toiminta ei aiheuta merkittäviä ympäristövaikutuksia.

Kaivannaisjätteen jätehuoltosuunnitelmat, vesiensuojelu
Hakemuksen mukaan huuhdottava huuhdonnassa käytetty vesi on tarkoitus imeyttää maaperään.

Yhteisvaikutusten kautta yksittäiselläkin paikalla on vaikutusta alapuoliseen vesistöön. Kun vesistöalueella voi olla suurikin määrä huuhdontapaikkoja, on vaara, että toiminnasta aiheutuvalla yhteiskuormituksella on vesistön tilaa heikentävä vaikutus. Huuhdottavan aineksen käsittely tulee järjestää siten, että samentumista aiheuttava humuksen ja kiintoaineksen joutuminen alapuoliseen vesistöön estetään myös tulva-ajat huomioon ottaen.

Kalatalous

Huuhdontavesistöllä on tavallisesti, aivan vähäisiä latvapurojen yläosia lukuun ottamatta, kalataloudellista merkitystä sekä kalojen oleskelualueena että kulkureittinä ja myös kutu- ja poikastuotantoalueena. Tämä on huuhdontatoiminnassa otettava huomioon siten, että puronvarsi pensaineen ja puustoineen säilytetään mahdollisimman suurelta osin luonnontilassa ja huolehditaan em. veden laatuun kohdistuvien heikentävien vaikutusten estämisestä.

Kulttuurihistoria ja rakentaminen

Kullanhuuhdontakulttuuriarvot on kaivutoiminnassa turvattava, mikäli sellaisia on haetulla huuhdonta-alueella.

Kullanhuuhdantalupahakemuksen yhteydessä alueelle ei haeta lupaa rakentaa rakennuksia tai rakennelmia.

Kulkeminen alueelle

Alueelle kulku tapahtuu olemassa olevaa metsäautotietä pitkin. Metsäautotieltä huuhdonta-alueelle noin 200 metriä kävellen.

Moottorijoneuvon käyttö maastossa edellyttää maanomistajan luvan (maastoliikennelaki 4§).

Erämaa-alueille uusien teiden tai tieurien rakentaminen ei erämaalain mukaan ole sallittua (erämaalaki 5§).

5) Turvallisuus- ja kemikaaliviraston lausuntopyyntö Saamelaiskäräjille 21.1.2022 Saamelaiskäräjien lausunto 17.3.2022

Saamelaiskäräjät viittaa lausuntonaan aiempaan lausuntoonsa 5.12.2016, joka on toimitettu kaivosviranomaiselle lupa-alueella HL2015:0014 koskeneeseen kuulemiseen liittyen. Lausunto on liitteenä (lupapäätöksen liite 4).

6) Turvallisuus- ja kemikaaliviraston lausuntopyyntö Saamelaismuseo Siidalle 21.1.2022
Saamelaismuseo Siidan lausunto 28.2.2022

Turvallisuus- ja kemikaalivirasto on pyytänyt Saamelaismuseo Siidalta lausuntoa Jukka ja Kaisa-Maria Rantajärven kullanhuuhdontalupahakemuksesta HL2021:0049 Heliopolis. Saamelaismuseo Siida on saamelaisalueella toimivaltainen viranomaisen arkeologisen kulttuuriperinnön sekä maiseman ja rakennusperinnön suojelun ja hoidon suhteen.

Kullanhuuhdontalupa-alue HL2021:0049 sijaitsee Inarin kunnassa, Kutturantien pohjoispuolella, Vuijeminhaaran varrella, Vuijeminniemen länsiosassa. Kullanhuuhdontalupaa haetaan neljäksi vuodeksi lapiokaivulle 3,7 ha alueelle. Vuosittainen kaivumäärä on noin 9 m³.

Pohjois-Lapin maakuntakaavassa (2007) alue on merkinnällä Hammastunturin erämaa-alue Se 6515. Hammastunturin erämaa-alueen kehittämisperiaatteena on, että alueen erämaaluonne säilytetään, saamelaiskulttuurin ja luontaiselinkeinojen tarpeet turvataan sekä kehitetään luonnon monipuolisen käytön edellytyksiä. Lupahakemusalue sijaitsee saamelaisten kotiseutualueella ja poronhoitolain 2.2 § mukaan erityisesti poronhoitoa varten tarkoitettulla alueella, jolla maata ei saa käyttää niin, että siitä aiheutuu huomattavaa haittaa porotaloudelle.

Kulttuuriympäristö

Lupahakemusalueelta ei tunneta muinaismuistolain (295/1963) suojelemaa kiinteitä muinaisjäännöksiä. Vuijeminhaaran itärannalla, lupahakemusalueen keskellä, on kuitenkin kullanhuuhdontaan liittyvä kulttuuriperintökohde Vuijeminniemi länsi (muinaisjäänösrekisteritunnus 1000043648). Kohde koostuu kämpän ja saunan pohjista, uunikiveyksestä ja muutamasta kuopparakenteesta ja liittyy 1900-luvun alun kullanhuuhdontaan. Lisätietoa kohteesta on saatavilla Kulttuuriympäristön palveluikkunasta <https://www.kyppi.fi/to.aspx?id=112.1000043648>.

Kohde tulee rajata kullanhuuhdontatoiminnan ulkopuolelle.

Mikäli alueelta havaitaan merkkejä esihistoriallisen ihmisen toiminnasta, kuten liesiä tai muinaisesineitä, työt löytöpaikalla on keskeytettävä ja löydöistä on ilmoitettava kulttuuriperintöviranomaisille, tässä tapauksessa Saamelaismuseo Siidan arkeologille.

Hakijan selitys

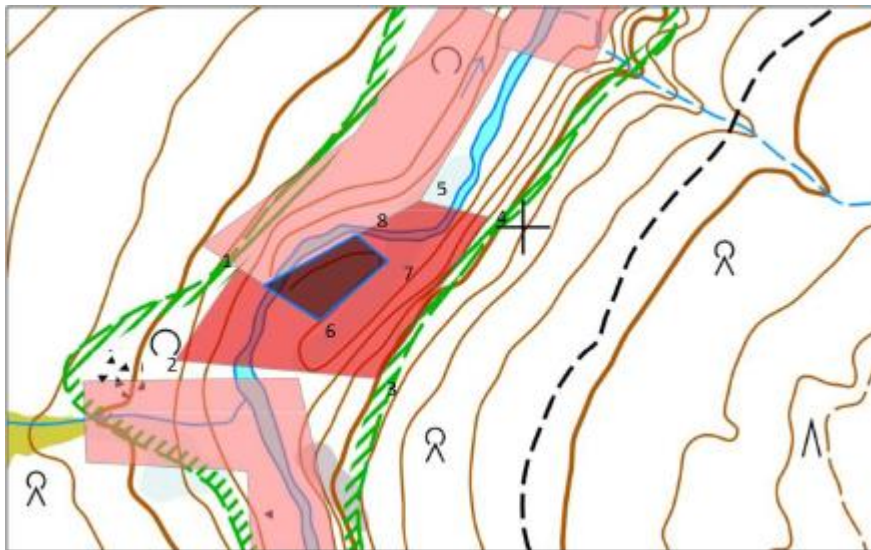
Viitaten Metsähallituksen ja Siidan antamiin lausuntoihin, että haetulla alueella on arkeologinen kulttuuriperintökohde, muutamme hakemusta seuraavasti:

- kulttuuriperintökohde rajataan kokonaan hakemuksen ulkopuolelle liitekartassa osoittaman alueen mukaisesti
- alue pienenee 0.55 ha, aikaisemmin haettu alue oli 3.7 ha ja rajauksen jälkeen alueen pinta-alaksi jää 3.15 ha

– uusi alue rajoittuu koordinaatteihin ETRS fin35 koordinaatistossa, jotka on osoitettu liitekartassa (6-8 on poistuvan alueen koordinaatit)

x y

1. 7587955 493685
2. 7587853 495616
3. 7587833 493840
4. 7588011 493962
5. 7588029 493887
6. 7587842 494177
7. 7587959 493849
8. 7587989 493816



Liitekartta hakijan selitykseen.

Turvallisuus- ja kemikaaliviraston kannanotto lausunnoissa ja muistutuksissa esitettyihin yksilöityihin vaatimuksiin.

Muut lausunnoissa esitetyt kaivosviranomaisen toimivaltaan kuuluvat seikat on otettu päätöksessä huomioon lupamääräyksillä.

Muistutukset ja mielipiteet

Muistutuksia ja mielipiteitä ei ole jätetty.

Päättösmaksu

Päättösmaksu 640 €. Valtion talous- ja henkilöstöhallinnon palvelukeskus lähettää laskun hakijalle.

Perustelut: Asetus Turvallisuus- ja kemikaaliviraston maksullisista suoritteista (1391/2018)

Muutoksenhaku

Tähän päätökseen saa hakea muutosta kaivoslain (621/2011) 162 §:n nojalla Pohjois-Suomen hallinto-oikeudelta valittamalla siten kuin oikeudenkäynnistä hallintoasioissa annetussa laissa (808/2019) säädetään. Päätöksestä perittävästä maksusta voidaan valittaa samassa järjestyksessä kuin pääasiasta.

Liitteenä olevasta valitusosoituksesta ilmenee, miten muutosta haettaessa on meneteltävä.

Päätöksestä tiedottaminen

Päätöksestä tiedotetaan kaivoslain (621/2011) 58 §:n mukaisesti. Lupapäätös liitteineen toimitetaan hakijalle. Päätös toimitetaan niille kunnille, elinkeino-, liikenne- ja ympäristökeskuksille ja muille tahoille, joille on asian käsittelyn aikana annettu tieto ja joilta on pyydetty lausunto. Jäljennös päätöksestä toimitetaan myös saamelaiskäräjille, jos se kohdistuu saamelaisten kotiseutualueelle tai se koskee kaivoslain 38 §:n 2 momentissa tarkoitettua hanketta, sekä paliskunnalle, mikäli se kohdistuu erityiselle poronhoitoalueelle. Päätöksen antamisesta ilmoitetaan niille, jotka ovat tehneet muistutuksen asiassa tai ovat ilmoitusta erikseen pyytäneet, sekä niille asianosaisille, joita asia erityisesti koskee. Päätös annetaan tiedoksi julkisella kuulutuksella kaivosviranomaisen verkkosivuilla (www.tukes.fi). Tieto kuulutuksesta julkaistaan toiminnan vaikutusalueen kunnassa kuntalain 108 §:n mukaisesti.

Sovelletut säännökset

Kaivoslaki (621/2011)

Asetus kaivostoiminnasta (391/2012)

Asetus Turvallisuus- ja kemikaaliviraston maksullisista suoritteista (1391/2018)

Lisätietoja

Lisätietoja antaa Juho Kupila, puh. 029 5052 121, etunimi.sukunimi@tukes.fi

Tämä asiakirja on sähköisesti allekirjoitettu. Asian on esitellyt ylitarkastaja Juho Kupila ja ratkaissut ylitarkastaja Pasi Molkoselkä

LIITTEET

Liite 1. Valitusosoitus

Liite 2. Kartta alueesta (1:10 000)

Liite 3. Selvitys kulanhuudontaluvan myöntämisen esteistä

Liite 4. Saamelaiskäräjien yhteislausunto kulanhuudontalupahakemuksista HL2011:0031, HL2011:0050, HL2012:0025 ja HL2012:0077, HL2011:0057, HL2015:0008, HL2011:0046, HL2011:0026, HL2015:0011, HL2015:0014 sekä muista vireillä olevista ja vastaavista kulanhuudontaluvista Ivalojokeen laskevien Sota-, Uijem- ja Kyläjokien sekä niihin laskevien haarojen varsilla.

Liite 5. Ohjeet vakuuden asettamiseen

Liite 6. Panttaussitoumus

TIEDOKSI

Hammastunturin paliskunta

Inarin kunta

Lapin ELY-keskus

Metsähallitus

Saamelaiskäräjät

Saamelaismuseo Siida

VALITUSOSOITUS

Valitusviranomainen

Päätökseen saa hakea muutosta valittamalla sille hallinto-oikeudelle, jonka tuomiopiirissä pääosa tässä päätöksessä tarkoitettua aluetta sijaitsee. Toimivaltainen hallinto-oikeus on mainittu valitusosoituksen lopussa. Valituskirjelmä osoitetaan valitusviranomaiselle ja se on toimitettava valitusajassa hallinto-oikeuden kirjaamoon.

Valitusaika

Päätös katsotaan tulleen tiedoksi saaduksi seitsemän (7) päivän kuluessa päätöksen antopäivästä sitä määräaikaan lukematta. Valitus on tehtävä kirjallisesti 30 päivän kuluessa päätöksen tiedoksisaannista. Valitusaika päättyy 1.7.2022.

Valitusoikeus

Päätöksestä voivat valittaa ne, joiden etua, oikeutta tai velvollisuutta asia saattaa koskea, sekä vaikutusalueella ympäristön-, terveyden- tai luonnonsuojelun taikka asuin ympäristön viihtyisyyden edistämiseksi toimivat rekisteröidyt yhdistykset tai säätiöt, asianomaiset kunnat, elinkeino-, liikenne- ja ympäristökeskukset ja muut asiassa yleistä etua valvovat viranomaiset, saamelaiskäräjät sillä perusteella, että luvassa tarkoitettu toiminta heikentää saamelaisten oikeutta alkuperäiskansana ylläpitää ja kehittää omaa kieltään ja kulttuuriaan ja kolttien kyläkokous sillä perusteella, että luvassa tarkoitettu toiminta heikentää kolttien alueella kolttien elinolosuhteita ja mahdollisuuksia harjoittaa elinkeinoja.

Valituksen sisältö

Valituskirjelmässä on ilmoitettava

- 1) päätös, johon haetaan muutosta
- 2) miltä kohdin päätökseen haetaan muutosta ja mitä muutoksia siihen vaaditaan tehtäväksi
- 3) perusteet, joilla muutosta vaaditaan
- 4) valittajan nimi ja kotikunta
- 5) postiosoite ja puhelinnumero, joihin asiaa koskevat ilmoitukset valittajalle voidaan toimittaa

Jos valittajan puhevaltaa käyttää hänen laillinen edustajansa tai asiamiehensä tai jos valituksen laatijana on joku muu henkilö, valituskirjelmässä on ilmoitettava myös tämän nimi ja kotikunta.

Valittajan, laillisen edustajan tai asiamiehen on allekirjoitettava valituskirjelmä, ellei valituskirjelmää toimiteta sähköisesti (telekopiona tai sähköpostilla).

Valituksen liitteet

Valituskirjelmään on liitettävä

- 1) päätös, johon haetaan muutosta valittamalla, alkuperäisenä tai jäljennöksenä
- 2) asiakirjat, joihin valittaja vetoaa vaatimuksensa tueksi, jollei niitä ole jo aikaisemmin toimitettu viranomaiselle
- 3) asiamiehen valtakirja

Valituskirjelmän toimittaminen perille

Valituskirjelmän voi viedä valittaja itse tai hänen valtuuttamansa asiamies. Valituskirjelmä liitteineen voidaan myös lähettää postitse, telekopiona tai sähköpostilla. Postiin valituskirjelmä on jätettävä niin ajoissa, että se ehtii perille valitusajan viimeisenä päivänä ennen aukioloajan päättymistä. Hallinto-oikeudessa kirjaamon aukioloaika on klo 8.00–16.15. Sähköisesti (telekopiona tai sähköpostilla) toimitetun valituskirjelmän on oltava toimitettu niin, että se on käytettävissä vastaanottolaitteessa tai tietojärjestelmässä määräajan viimeisenä päivänä ennen virka-ajan päättymistä.

Valittajalta peritään hallinto-oikeudessa **oikeudenkäyntimaksu** 270 euroa. Oikeudenkäyntimaksua ei peritä, jos hallinto-oikeus muuttaa valituksenalaista päätöstä muutoksenhakijan eduksi. Tuomioistuinmaksulaissa (1455/2015) on erikseen säädetty eräistä tapauksista, joissa maksua ei peritä.

Toimivaltaisen hallinto-oikeuden yhteystiedot muutoksenhakua varten:

Pohjois-Suomen hallinto-oikeus

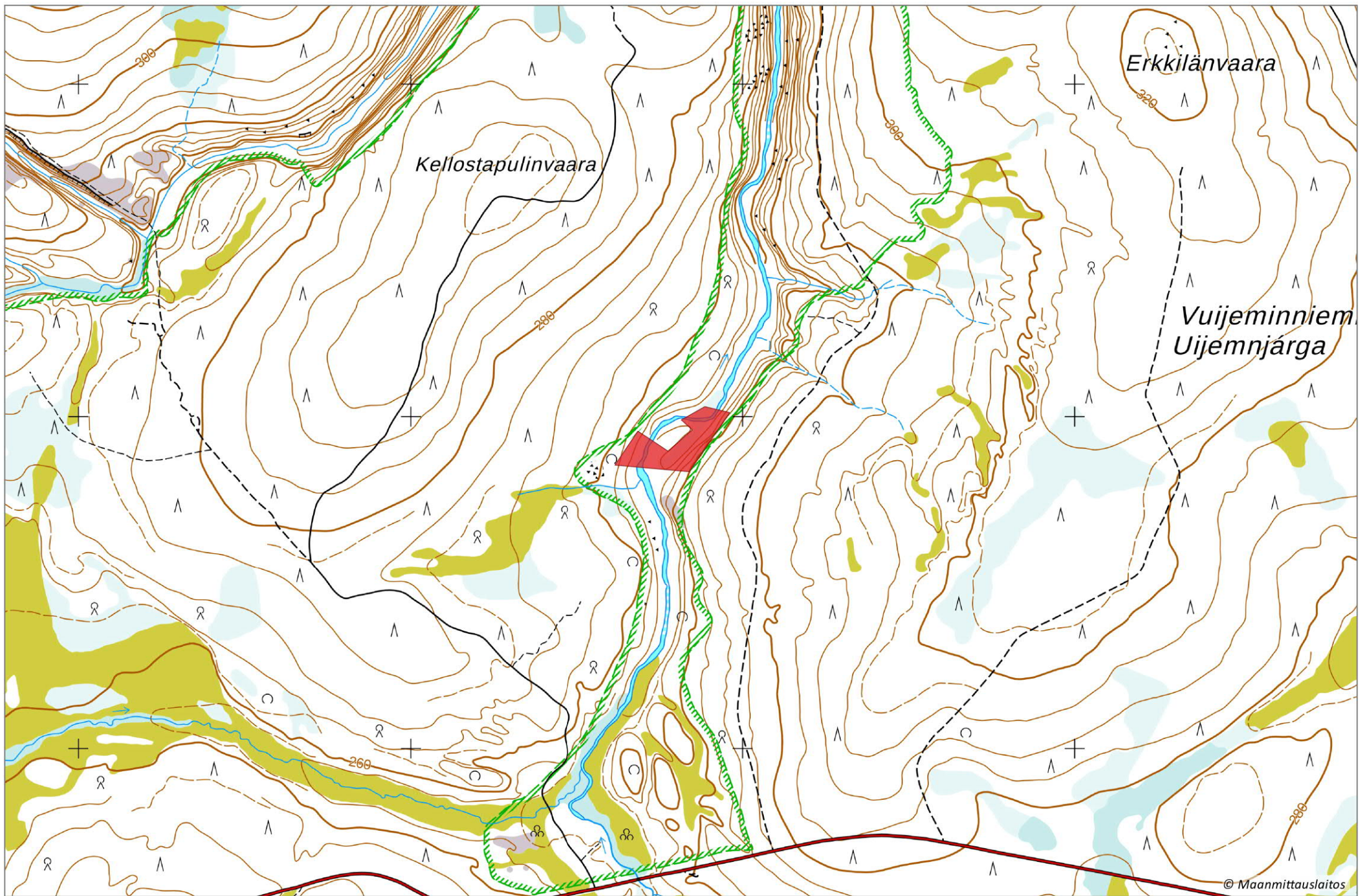
Käyntiosoite: Isokatu 4, OULU

Postiosoite: PL 189, 90101 OULU

Faksi: 029 56 42841

Sähköposti: pohjois-suomi.hao@oikeus.fi

Puhelin: 029 56 42800 (vaihde)



Selvitys kullanhuuhdontaluvan HL2021:0049 mahdollisista myöntämisen esteistä

Lupa-alueen kuvaus

Kullanhuuhdonta-lupa-alue HL2021:0049 (2,9 ha) sijoittuu Inarin kuntaan Hammastunturin paliskunnan alueelle, Hammastunturin erämaa-alueelle Vuijeminhaaraan.

Alue sijaitsee poronhoitolain tarkoittamalla erityisellä poronhoitoalueella ja saamelaisten kotiseutualueella.

Hammastunturin paliskunnan kokonaispinta-ala on noin 249 000 ha ja Kutturin tokkakunnan noin 35 500 ha. Hammastunturin paliskunnan ja samalla Kutturin tokkakunnan alueelle sijoittuu 82 kpl lainvoimisia kullanhuuhdontaan oikeuttavia lupia, pinta-alaltaan yhteensä noin 370 ha. Näistä kyseisen lupa-alueen läheisyyteen (2 km säteellä alueesta) sijoittuu 12 kpl (noin 50 ha). Alueen läheisyydessä on myös vireillä 2 kpl kullanhuuhdonta-lupahakemuksia yhteispinta-alaltaan noin 11 ha.

Luvan mukaisen toiminnan kuvaus

Alueella on tarkoitus harjoittaa lapiokaivua, vuotuinen kaivumäärä on enimmillään 9 m³ ja toiminta rajoittuu vuosittain 1.6.–30.9. väliselle ajalle.

Muut mahdollisesti häiritsevät alueiden käyttömuodot lupa-alueella ja sen läheisyydessä

Alue on erämaalain (62/1991) mukainen erämaa-alue, jonka hoidossa ja käytössä on noudatettava hoito- ja käyttösuunnitelmaa.

Koko Hammastunturin erämaa-alueella on 28 kpl vuokra- ja käyttöoikeussopimuksia, joista 16 kpl liittyy porotalouteen. Lupa-alueen läheisyydessä ei ole voimassa olevia muuhun alueiden käyttömuotoon liittyviä sopimuksia. Uusia vuokrasopimuksia tehtäessä Metsähallitus kuulee alueen paliskuntaa ennen sopimuksen tekemistä.

Yleisesti vuokra- ja käyttöoikeussopimuksista ja niiden myöntämisestä Hammastunturin erämaa-alueen hoito- ja käyttösuunnitelmassa todetaan seuraavaa:

Vuokra- ja käyttöoikeussopimusten laatiminen

- 1.) Metsähallitus jatkaa voimassa olevia käyttöoikeus- ja vuokrasopimuksia edellyttäen, että niiden käyttötarkoitus ei muutu erämaalain vastaiseksi.
- 2.) Metsähallitus voi luovuttaa porotalouden ja luontaiselinkeinojen rahoituslain (45/2000) mukaisia erityisen etuuden käyttöoikeuksia tukikohdan sijoittamista varten. Hakijan tulee täyttää rahoituslain kriteerit. Hakijan on oltava kuntalainen.
- 3.) Kalastuksen tai metsästyksen (muut kuin luontaiselinkeinojen harjoittajat) perusteella uusia tukikohtapaikkoja ei myönnetä.
- 4.) Poronhoidon tarpeisiin voidaan tehdä käyttöoikeus- ja vuokrasopimuksia. Uusien poroaitojen riistaturvallisuutta parannetaan mahdollisuuksien mukaan.
- 5.) Vanhoille käyttöoikeussopimuksettomille rakennuksille voidaan tehdä omistajan hakemuksesta käyttöoikeussopimus, mikäli rakennus on rakennettu ennen erämaalain voimaantuloa 1991, rakennus on asumiskelpoinen, rakennuksen omistaja on kuntalainen ja omistaja käyttää rakennusta metsästyksen, kalastuksen tai keräilyn tukikohtana. Rakennukselle on lisäksi hankittava kunnan myöntämä rakennus- tai toimenpide-lupa.

Ylä-Lapin luonnonvarasuunnitelman tarkistamisen kaudelle 2006–2010 yhteydessä Metsähallitus on päättänyt, että erämaa-alueiden metsien hakkuista luovutaan, joten alueella ei harjoiteta metsätaloutta. Pysyvien teiden rakentaminen on erämaa-alueelle laissa kielletty.

Alueen eteläpuolella noin 1,2 kilometrin etäisyydellä on Laanila – Kuttura välinen maantie 9694.

Lupa-alueella tai sen läheisyydessä ei ole poronhoitoon liittyviä rakennelmia, ei myöskään retkeilyreittiä eikä erityistä retkeilykohdetta.

Hammastunturin erämaa-alue on kuntalaisille merkittävä perinteinen metsästysalue. Lupametsästyspaine on alueella vähäinen. Metsästyspaine (kuntalaiset + lupametsästäjät) lupametsästysalueilla on ollut enimmillään 1,4 metsästysvuorokautta/km².

Kun huomioidaan edellä kerrotut tosiseikat, kullanhuuhdentaluvassa annetut määräykset ja muualla lainsäädännössä ja viranomaispäätöksissä annetut velvoitteet ja aiempi toiminta alueella, voidaan todeta, että kullanhuuhdentaluvan HL2021:0049 oikeuttamat toimenpiteet eivät yksin taikka yhdessä muiden vastaavien lupien ja edellä kuvattujen muiden maankäyttömuotojen kanssa olennaisesti heikennä saamelaisten oikeutta harjoittaa kulttuuriaan. Yhteisvaikutusta arvioidessa on huomioitu lausunnoissa esiin tulleet seikat sekä alueiden ja toimintojen kokonaismäärä, sijainti ja toiminta.

Lisäksi alue on rajattu ja toimintaan tarvittavien lupien lupaehdot niin kyseisellä lupa-alueella kuin läheisyydessäkin turvaavat sen, että toiminnasta mahdollisesti aiheutuvat haitat ovat ajalliselta kestoaltaan ja sijainniltaan rajallisia, eivätkä olennaisesti haittaa saamelaisten oikeutta harjoittaa kulttuuriaan.

Hakija on osoittanut olevansa kelpoinen hakemaan kullanhuuhdentalupaa, eikä lupa-alueella ole selvitysten ja saatujen lausuntojen perusteella muitakaan kaivoslaissa mainittuja luvan myöntämisen esteitä.

Yleistä kullanhuuhdonnasta

Kullanhuuhdonta on ollut pienenevä maankäyttömuoto koko 2000-luvun ajan. Vuonna 2000 kullanhuuhdontaan oikeuttavia lupia on ollut voimassa yli 400, 2010-luvun alkupuolella lupamäärä oli lähes puoliintunut noin 200–230 kpl välille. Viime vuosina lupamäärä on kuitenkin ollut nousussa, tällä hetkellä lupia on voimassa 351 kpl. Osa lupamäärän kasvusta selittyy kullanhuuhdontaan oikeuttaneiden kaivospiirien (28 kpl, 428 ha) lakkaamisella, niiden tilalle on haettu yhteensä 58 kpl (237 ha) kullanhuuhdentalupia.

Hakemuksia on vireillä 100. Hakemuksista 24 kpl on jatkohakemuksia hakemushetkellä voimassa olleille luvuille. (lähde: Kaivosrekisteri 16.5.2022).

Kullanhuuhdonnan mahdollinen vaikutus saamelaiskulttuuriin selvitetään paliskunnittain, koska poronhoito on tärkeä osa saamelaiskulttuuria ja se on alueiden käytön kannalta herkkä elinkeino. Koska paliskuntien alueet on selkeästi rajattu aidoilla, kaivoslain mukaisen kullanhuuhdonnan vaikutukset saamelaiskulttuurille rajoittuvat pääasiallisesti sen paliskunnan alueeseen, jolla kullanhuuhdonta harjoitetaan. Kullanhuuhdentaluvan nojalla ei saa harjoittaa toimintaa, joka vaikuttaa vesistöön. Mikäli tällaista toimintaa on suunniteltu lupa-alueella harjoitettavan, tulee toimintaan olla ympäristö- tai vesilupa. Näissä luvissa toimivaltainen viranomainen on Pohjois-Suomen aluehallintovirasto.

Aineistoa:

Kaivosrekisterin karttapalvelu (<https://gtkdata.gtk.fi/Kaivosrekisteri/index.html>)

Retkeilyreitit (www.retkikartta.fi/)

Saamelaisten kotiseutualueen luonnonvarasuunnitelma (<https://julkaisut.metsa.fi/julkaisut/show/2649>)

Erämaalaki (<http://www.finlex.fi/fi/laki/ajantasa/1991/19910062>)

Hammastunturin erämaa-alueen hoito- ja käyttösuunnitelma (<http://julkaisut.metsa.fi/julkaisut/show/2061>)

Paliskuntain yhdistyksen ja Metsähallituksen välinen yhteistyösopimus (<https://www.metsa.fi/wp-content/uploads/2021/03/Paliskuntain-yhdistyksen-ja-Metsahallituksen-valinen-sopimus-2021.pdf>)

Turvallisuus- ja kemikaalivirasto (Tukes)
Valtakatu 2
96100 Rovaniemi
kaivosasiat@tukes.fi

- Asia** Saamelaiskäräjien yhteislausunto kullanhuhdentalupahakemuksista HL2011:0031, HL2011:0050, HL2012:0025 ja HL2012:0077, HL2011:0057, HL2015:0008, HL2011:0046, HL2011:0026, HL2015:0011, HL2015:0014, HL2015:0014 sekä muista vireillä olevista ja vastaavista kullanhuhdentaluvista Ivalojokeen laskevien Sota-, Uijem- ja Kyläjokien sekä niihin laskevien haarojen varsilla
- Viite** Tukesin lausuntopyynnöt 7.10.2016, 12.10.2016, 1.11.2016, 3.11.2016, 8.11.2016, 10.11.2016, 17.11.2016, 23.11.2016 sekä muut vireillä olevat ja vastaavat kullanhuhdentaluvat Ivalojokeen laskevien Sota-, Uijem- ja Kyläjokien sekä niihin laskevien haarojen varsilla

1. Johdanto

Saamelaiskäräjät esittää Ivalojokeen laskevien Sota-, Uijem- ja Kyläjokien sekä niihin laskevien haarojen varsilla harjoitettavaa kullanhuhdontoimintaa koskevassa lausunnossaan näkemyksensä siitä, 1) millaisia vaikutuksia kullanhuhdontoiminnasta (ml. otsikossa mainitut lupahakemukset sekä muut vireillä olevat ja vastaavat lupahakemukset) ko. alueella aiheutuisi saamelaisten perustuslaillisille oikeuksille ylläpitää ja kehittää kieltään ja kulttuuriaan, 2) tulisiko näiden vaikutusten valossa kullanhuhdontoiminnalle myöntää lupia, sekä 3) voidaanko vaikutuksia poistaa lupamääräyksin.

Saamelaiskäräjät vastustaa kullanhuhdentalupien (sekä otsikossa mainittujen että muiden vireillä olevien) myöntämistä ko. alueelle, koska lupahakemuksissa kuvatusta toiminnasta **yhdessä alueen muun kullanhuhdontoiminnan sekä alueen muiden käyttömuotojen (erityisesti metsätalous) kanssa** aiheutuisi jäljempänä esitetyin tavoin kaivoslain 50 §:n 1 momentin 1 ja 3 kohtien tar koittamaa olennaista heikennystä saamelaisten edellytyksiin harjoittaa alueella perinteisiä saamelaiselinkeinoja - erityisesti poronhoitoa ja kalastusta -, sekä huomattavaa haittaa poronhoidolle, joita ei voida lupamääräyksin poistaa. Saamelaiskäräjien näkemyksen mukaan lupaa ei tule myöskään poronhoitolain 2 §:n 2 momentin perusteella myöntää luvan mukaisesta toiminnasta poronhoidolle aiheutuvan huomattavan haitan vuoksi.

2. Vireillä olevat kullanhuhdentalupahakemukset lupaharkinnassa

Kaivosviranomaisen näkemyksen mukaan vireillä olevia kullanhuhdentalupahakemuksia, joista kaivosviranomaisen mukaan valtaosa on jatkohakemuksia voimassa oleville luvulle tai ”hakija on harjoittanut alueella saman laatuista kullanhuhdontoa aikaisemminkin”, ei voida ottaa lupaharkinnassa huomioon, koska ”ne eivät vaikuta millään tavalla maankäyttöön” (saamelaiskäräjälain 9 §:n mukainen neuvottelu 28.11.2016). Tällainen tulkinta on vastoin kaivoslain velvoitteita, sillä sekä kaivoslain 38 § että 50 § edellyttävät, että käsiteltävän kullanhuhdentaluvan sekä alueen läheisyydessä olevien **voimassa olevien** vastaavien lupien (38 §) lisäksi lupaharkinnassa selvitetään ja ote-

taan huomioon **vastaavat luvat** (50 §) **tai alueen muut käyttömuodot** (sekä 38 ja 50 §) sekä niiden **yhteisvaikutus** (50 § 1 momentin 1 kohta).

Yleisten laintulkintasääntöjen mukaan lakia on tulkittava siten, että kulloinkin kyseessä oleva tulkinta vastaa lain tarkoitusta sekä mahdollisimman hyvin muuta ympäröivää lainsäädäntöä, eikä ole ristiriidassa perustuslain kanssa. Näin ollen kaivoslakia on tulkittava ottaen huomioon lain tarkoitus ja muu lainsäädäntö (tässä erityisesti perustuslaki, saamelaiskäräjälaki, erämaalaki ja poronhoitolaki). Saamelaisten alkuperäiskansaoikeudet on turvattu perustuslaissa (perustuslain 17.2 §, 22§). Kaivoslain 1 §:n 4 momentissa erikseen todetaan, että kaivoslaissa tarkoitettu toiminta sovitetaan yhteen saamelaisten kotiseutualueella siten, että saamelaisten oikeudet alkuperäiskansana turvataan. Hallituksen esityksessä lisäksi edellytetään, että kaivoslakia tulkitaan ja sovelletaan siten, että em. oikeudet turvataan (HE 273/2009 vp, s. 70, 1 § 4 momentin yksityiskohtaiset perustelut). Kaivoslaissa viitataan myös mm. poronhoitolakiin, jonka 2.2 § kieltää erityisesti poronhoitoon varatun maan käyttämisen sillä tavoin, että siitä aiheutuu huomattavaa haittaa poronhoidolle.

Kaivosviranomaisen tulkinta lupaharkinnassa huomioon otettavista maankäyttömuodoista ei vastaa kaivoslain sisältöä. Tulkinta lisäksi estää kaivoslain (ml. siinä säädetyn saamelaiskulttuurin heikentämiskiellon) tarkoituksen toteutumisen ja synnyttää ristiriidan kaivoslain ja muun lainsäädännön välille. Tulkinta vaarantaa myös saamelaisten alkuperäiskansaoikeuksien turvaamistavoitteen toteutumisen ja on siten ristiriidassa perustuslain kanssa. Kaivoslain säännöksillä ei ole mahdollista sivuuttaa muuta lainsäädäntöä (HE 273/2009 vp, s. 72, 3 §:n yksityiskohtaiset perustelut). Kullanhuuhdonta-alueen luonteen vuoksi kullanhuuhdonta-alueesta syntyvät vaikutukset eivät rajoitu kullanhuuhdonta-alueen voimassaoloaikaan, vaan vaikutukset kumuloituvat ja niiden vaikutus ympäristöön ja siten saamelaisten oikeuteen ylläpitää ja kehittää omaa kieltään ja kulttuuriaan jatkuvat pitkään kullanhuuhdonta-alueen loppumisen jälkeenkin. Yhteisvaikutuksia arvioitaessa on joka tapauksessa otettava huomioon vireillä olevat luvat, jotka koskevat alueita, joilla jo on harjoitettu kaivutoimintaa riippumatta siitä, onko kysymys esimerkiksi aiemmin voimassa olleen luvan uusimisesta vanhalle vai luvasta uudelle toimijalle. Lupien myöntämisessä kokonaan uusille alueille taas tulisi arviointi suorittaa erityistä huolellisuutta noudattaen ja ottaen huomioon kyseessä olevan alueen kaikki muu maankäyttö. Yksittäisellä alueella vallitsevien maankäyttömuotojen yhteisvaikutusten arviointia ei siten tule rajoittaa sen perusteella, onko kyse voimassa olevasta luvasta vai ei. Muunlainen tulkinta olisi kaivoslain 38 ja 50 §:ien tarkoituksen vastainen.

3. Hakemusten keskeinen sisältö ja alueen kullanhuuhdonta-alueen toiminta

Kullanhuuhdonta-alueet sijaitsevat Inarin kunnassa, Ivalojokeen laskevien Sota-, Uijem- ja Kyläjoen sekä niihin laskevien haarojen varsilla, Hammastunturin erämaa-alueella. Kullanhuuhdonta-alueet sijaitsevat saamelaiskäräjälain 4 §:ssä tarkoitettulla saamelaisten kotiseutualueella, jossa saamelaisilla on kieltään ja kulttuuriaan koskeva itsehallinto (perustuslaki 121 § 4 mom.). Lisäksi kullanhuuhdonta-alueet sijaitsevat poronhoitolain 2.2 §:n mukaisella erityisesti poronhoitoon varatulla alueella, jossa maata ei saa käyttää sillä tavoin, että siitä aiheutuu huomattavaa haittaa poronhoidolle. Alue kuuluu Hammastunturin paliskunnan yhden siidan (ns. Kutturin siidan, joka muodostuu viidestä properheestä) alueeseen, joka hoitaa porojaan Ivalojoen eteläpuolisella, Sallivaaran, Lapin ja Ivalon paliskuntien raja-aitoihin ulottuvalla alueella. **Kullanhuuhdonta-alueet sijaitsevat lisäksi Kutturin siidan porojen ainoalla talvilaidunalueella, sillä alueella on harjoitettu ja harjoitetaan edelleen voimakasta metsätaloutta.** Talvella porot kaivavat Sota- ja Uijemjokien kuivia joki-törmäkankaita ja kuruja varpuja ja jäkäliä syödäkseen.

Haetut luvat ovat pääosin jatkolupahakemuksia lapiokaivulle alueille, joilla kaivosviranomaisen ilmoituksen mukaan on harjoitettu saman laajuista kullanhuuhdontatoimintaa hakijoiden toimesta aiemminkin. Hakemusten vuotuinen kaivumäärä vaihtelee 6 m³ ja 50 m³, pinta-ala 2,2 ja 6,9 ha ja haettu lupa-aika 3 ja 10 vuoden välillä.

Ottaen huomioon kullanhuuhdonta-alueiden sijainti ja aluetta koskevat em. käyttörajoitukset, sekä kaivoslain 34 §:n, 38 §:n ja 50 §:n 1 ja 3 kohtien vaatimukset olisi hakijoiden tullut hakemuksessaan arvioida toimintansa vaikutuksia saamelaisten alkuperäiskansaoikeuksiin. Luvanhakijoiden olisi kullanhuuhdentalupaa hakiessaan näytettävä toteen, ettei toiminnasta aiheudu sellaista haittaa, joka muodostaisi luvan myöntämisen esteen. Saamelaiskäräjien arvion mukaan toiminnasta aiheutuu **yhdessä muiden** käyttömuotojen (muut kullanhuuhdentaluvat ja -hakemukset sekä metsätalous) kanssa olennaista heikennystä saamelaisten edellytyksiin harjoittaa saamelaisten kotiseutualueella perinteisiä saamelaiselinkeinoja tai muutoin ylläpitää ja kehittää saamelaiskulttuuria (ks. alla) sekä huomattavaa haittaa poronhoidolle, minkä vuoksi hakemuksia on pidettävä tältä osin puutteellisena, eikä lupia voida myöntää.

4. Toiminnan vaikutukset saamelaiskulttuuriin

4.1. Vaikutukset saamelaiseen poronhoitoon

Hammastunturin paliskunnan kokonaispinta-ala on kaivosviranomaisen ilmoituksen mukaan noin 252000 ha. Kaivosviranomaisen toimittaman lausuntopyynnön (23.11.2016) mukaan Hammastunturin paliskunnan alueelle sijoittuu 39 kpl kullanhuuhdontaan oikeuttavia lupia (yht. noin 195 ha), sekä 43 kpl vireillä olevia lupahakemuksia (kaivosviranomaisen tilannekatsaus 28.11.2016). Hammastunturin paliskunnan alueella harjoitettava kullanhuuhdontatoiminta keskittyy kuitenkin yhden siidan/tokkakunnan (5 perhettä), eikä koko paliskunnan alueelle. Kaivoslain 50 §:n 1 momentin 1 ja 3 kohtien mukaisten luvan myöntämisen esteiden arvioinnissa kullanhuuhdontatoiminnan vaikutusten arviointi suhteessa paliskunnan kokonaispinta-alaan johtaisikin väistämättä vääriin johtopäätöksiin, sillä kullanhuuhdontatoiminta Hammastunturin paliskunnassa ei jakaudu koko 252 000 ha alueelle. Näin ollen, jotta kaivoslain 1, 38 sekä 50 §:ssä asetetut velvoitteet täyttyisivät lupaharkinnassa, kullanhuuhdontatoiminnan sekä alueen muiden käyttömuotojen yhteisvaikutuksia poronhoitoon ei voida arvioida ainoastaan paliskuntatasolla. Sen sijaan lupaharkinnassa tulee kiinnittää huomiota sekä ko. alueen siidan että koko paliskunnan edellytyksiin harjoittaa perinteisiä saamelaiselinkeinoja taikka muutoin ylläpitää ja kehittää saamelaiskulttuuria (tässä erityisesti poronhoitoa), ottaen huomioon ao. siidan harjoittamisedellytykset ja niissä mahdollisesti tapahtuvien muutosten vaikutus koko paliskunnan edellytyksiin harjoittaa perinteisiä saamelaiselinkeinoja taikka muutoin ylläpitää ja kehittää saamelaiskulttuuria.

Kullanhuuhdontatoiminta keskittyy pääosin Sota- ja Uijemjokien sekä niihin laskevien ojien/purojen varsille, noin 25 neliökilometrin laajuiselle alueelle. Sota- ja Uijemjokien alueella on Kutturin siidan poronhoidolle keskeinen merkitys: Sotajoen poroerotusaita johdin- ja syöttöaitoineen (joita pitkin porot kuljetetaan erotusaitaan), jossa siida käsittelee poronsa, sijaitsee kullanhuuhdonta-alueen välittömässä läheisyydessä – kullanhuuhdontatoiminta ulottuu johdinaidan suulle saakka. Sotajoen poroerotusaita on käytössä sekä kesäisin, syksyisin että talvisin. Kullanhuuhdonta-alue (kokonaisuutena) sijaitsee lisäksi Kutturin siidan ainoalla, jäljellä olevalla talvilaidunalueella ja erityisesti Sota- ja Uijemjokien rantatormät ovat korvaamattomia siidan porojen ravinnonsaannille talvella. Sota- ja Uijemjokien alueen merkitys porojen talviravintoalueena on korvaamaton, koska alueella ei ole säilynyt vanhoja luppometsiä ja jäkäläkankaita voimakkaan metsätaloustoiminnan

vuoksi. Alueella poroja hoitavaan siidaan kuuluvan Jarmo Haatajan mukaan porojen kuljetus on vaikeutunut sekä talviravinnon saatavuus heikentynyt kullanhuuhdontatoiminnan vuoksi (henk. koht. tiedonanto 9.-10.11.2016).

Kaivosrekisterin karttapalvelun (25.11.2016) mukaan Sota- ja Uijemjokien sekä niihin laskevien sivuhaarojen alueelle sijoittuu yhteensä 29 voimassa olevaa kullanhuuhdontaan oikeuttavaa lupaa sekä 48 vireillä olevaa lupahakemusta. Lisäksi Kyläjoen ja siihen laskevan haaran varrella on 4 voimassa olevaa kullanhuuhdantalupaa ja 3 lupahakemusta. Yhteensä Sota- ja Uijemjokien, noin 25 km² laajuiselle alueelle, kohdistuu siis kaivoslain mukaisia lupia ja lupahakemuksia yhteensä 77 kpl. Näistä 7 sisältyy sekä voimassaoleviin lupiin että vireillä oleviin hakemuksiin, koska hakija on hakenut jatkolupaa ennen voimassaolevan kullanhuuhdantaluvan päättymistä. Kullanhuuhdontaluvat (sekä voimassa ja vireillä olevat yhdessä) aiheuttaa Sota- ja Uijemjokien sekä niihin laskevien haarojen alueella kaivoslain 50 §:n 1 momentin 1 ja 3 kohtien tarkoittamaa olennaista heikennystä ja huomattavaa haittaa Kutturan siidan poronhoidolle: Mikäli kaivosviranomaisen myöntää kaikki haetut, vireillä olevat luvat, on esimerkiksi Sotajoki miltei koko pituudeltaan (alku- ja loppupään n. 3 km pituista osuutta lukuun ottamatta) kullanhuuhdontakäytössä, eikä sen varsia voida enää hyödyntää porojen talvilaidunalueena. Myös porojen kuljettaminen Sotajoen erotusaitaan vaikeutuu entisestään ja voi jopa estyä, etenkin jos kullanhuuhdontalupia myönnetään Hammastunturin ja Ivalon paliskuntien väliaidan läheisyyteen (erityisesti mm. Annabellanojan, Moberginon ja Harrijoen alueelle): kullanhuuhdonta- ja poronhoito- toiminnan vuoksi perinteisten kuljetusreittien käytön estyminen on johtanut siihen, että siidan porot voidaan kuljettaa Sotajoen erotusaitaan ainoastaan kullanhuuhdonta-alueen itäpuolelta Hammastunturin ja Ivalon paliskunnan väliaitaa pitkin tai Sota- ja Uijemjokien länsi- ja eteläpuolelta, jolloin kuljetusmatka kasvaa useita kymmeniä kilometrejä. Kullanhuuhdonta- ja poronhoito- toiminta Sota- ja Uijemjokien alueella on siten jo vaikeuttanut huomattavasti ja olennaisella tavalla Hammastunturin paliskunnan Kutturan siidan poronhoitoa. Koska ko. kuljetusreitit ovat kullanhuuhdonta- ja poronhoito- toiminnan vuoksi ainoat jäljellä olevat kuljetusreitit kohti Sotajoen erotusaitaa kullanhuuhdonta- ja poronhoito- toiminnan estettyä porojen perinteiset kulkureitit, vaarana on, että Sotajoen erotusaidan käyttö estyy kokonaan, mikäli kaikki haetut luvat myönnetään. Sotajoen erotusaidassa käsitellään kaikki Kutturan siidan porot ja se on käytössä ympärivuotisesti. Kullanhuuhdonta- ja poronhoito- toiminta ulottuu Sotajoen erotusaitaan saakka. Jatkolupia tai uusia kullanhuuhdontalupia ei voida siten Sota- ja Uijemjokien varsille tai niihin laskevien haarojen varsille enää myöntää, koska ne yhdessä alueen muiden käyttömuotojen (metsätalous) kanssa aiheuttavat kaivoslain 50 §:n 1 momentin 1 ja 3 kohdissa tarkoitettua luvan myöntämisen esteen. Kullanhuuhdonta- ja poronhoito- toiminnasta (ml. voimassa sekä vireillä olevat luvat ja lupahakemukset) yhdessä muiden alueen käyttömuotojen (metsätalous) aiheuttavaa olennaista heikennystä alueen saamelaisien edellytyksiin harjoittaa alueella perinteistä saamelaista elinkeinoaan poronhoitoa ja huomattavaa haittaa poronhoidolle ei myöskään voida estää lupamääräyksin, koska ko. kuljetusreitit ovat ainoat jäljellä olevat kuljetusreitit kohti Sotajoen erotusaitaa. Kullanhuuhdonta- ja poronhoito- toiminnan ajallinen rajoittaminen tai lupa-alueiden pienentäminen ei poista ko. haittaa, sillä saamelaisessa poronhoidossa poro ei ole karjatuotannollinen eläin, joka on tottunut ihmiseen, vaan se laidunaa vapaana luonnossa ja etenkin kesällä säikkyy ihmisiä ja ääniä. Näin ollen toimenpiteeksi porojen kulkureittien ja siten Sotajoen poroerotusaidan käytön turvaamiseksi ei riitä, että jokivarteen jätetään pieni alue tätä varten ja muu alue annetaan kullanhuuhdonta- ja poronhoito- toiminnan käyttöön.

Kullanhuuhdonta- ja poronhoito- toiminta (ml. voimassa sekä vireillä olevat luvat ja lupahakemukset) Kutturan siidan ainoalla talvilaidunalueella aiheuttaa lisäksi kaivoslain 50 §:n 1 momentin 1 ja 3 kohdissa tarkoitettua luvan myöntämisen esteen, koska se heikentää merkittävästi Kutturan siidan porojen talviravinnon saatavuutta. Kullanhuuhdonta- ja poronhoito- toimintaa harjoitetaan siidan porojen ainoalla talvilaidunalueella; alueen voimakkaan metsätaloustoiminnan sekä laajojen suoalueiden vuoksi porojen talvilaidunalueet rajoittuvat jokien, erityisesti Sota- ja Uijemjokien, varsille. Kullanhuuhdonta- ja poronhoito- toiminnalla, erityi-

sesti koneellisella, on tutkimusten mukaan suoria ja pitkäaikaisia negatiivisia vaikutuksia alueen luontotyyppeihin, kasvillisuuteen ja lajistoon - kullanhuuhdonnan on todettu edistävän alkuperäisten lajien korvautumista kulttuurivaikutteisille pihoilte ja tienvarsille ominaisilla lajeilla, erityisesti tehokkaasti leviävillä pioneerilajeilla (Lapin ELY-keskus & Metsähallitus 2009). Tutkimusten mukaan kasvillisuuden palautuminen ennalleen kullanhuuhdontatoiminnan jälkeen kestää useita kymmeniä vuosia (esimerkiksi Luttojoen varrella kasvillisuus ei ole edelleenkaan palautunut 1800-luvun lopun kullankaivun jäljiltä), joten talviravinnon saatavuudessa kullanhuuhdontatoiminnasta aiheutuvat muutokset ovat erittäin pitkäikäisiä. Esimerkiksi Lemmenjoen kansallispuistossa tehdyn tutkimuksen mukaan alueen alkuperäiset luontotyypit ja kasvillisuus tuhoutuvat kokonaan ja paikallinen lajisto ja kasvillisuus muuttuvat pysyvästi koneellisessa kullanhuuhdonnassa, eivätkä konekaivetut alueet vielä kymmenenkään vuoden jälkeen maisemoinnista muistuta luonnontilaista maisemaltaan, luontotyypiltään eikä lajistoltaan. Sen sijaan niin luontotyyppi, kasvillisuus kuin maisemakin olivat edelleen kulttuurivaikutteisia ja vastasivat tyyppiltään lähinnä maa-aineksen ottoalueita. (Lapin ELY-keskus & Metsähallitus 2009: 57-59.) Vaikka kyseessä ei ole koneellinen kullankaivu, Sota- ja Uijemjokien alueelle kohdistuu merkittävä määrä kullanhuuhdontalupia ja -hakemuksia, joiden yhteisvaikutukset saamelaiselle poronhoidolle, ottaen huomioon alueen merkitys Kutturin siidalle, ovat merkittävät kaivutavasta riippumatta. Lisäksi on huomioitava, että kaivoslain muutokset ovat mahdollistaneet myös lapiokaivuluvuissa entistä suurempien maamäärien käsittelyn luvan voimassaolon aikana. Talvilaidunalueilla kullanhuuhdonnan vaikutukset ovat vieläkin pitkäikäisempiä, sillä esimerkiksi jäkälän kasvu on erittäin hidasta ja siten koneellisesta kullanhuuhdonnasta johtuvia laidunmenetyksiä voidaan pitää pysyvinä.

Mikäli Kutturin siidan porojen talviravinnon saatavuus kullanhuuhdontatoiminnan vuoksi entisestään heikkenee, on siidan joko siirryttävä ruokintaan tai perinteiseltä alueeltaan pohjoisemmaksi muiden Hammastunturin paliskunnan siidojen alueille. Vastaavasti siirtyminen muiden siidojen alueelle johtaisi laidunten kulumiseen ja poronhoidon harjoittamisedellytysten heikkenemiseen paliskunnan muilla alueilla, jolloin osa poroperheistä joutuisi väistämättä lopettamaan elämäntapansa. Saamelaisen poronhoidon jatkuvuus alueella edellyttää, ettei siida joudu menettämään lisää laidunalueitaan. Esimerkiksi Sotajoella osalta tilanne olisi kaikkien haettujen lupien myöntämisen jälkeen se, että Sotajoella olisi 54 voimassaolevaa kullanhuuhdontalupaa, noin 16 km pituisella jokiosuudella, joissa ainakin yhdeksällä harjoitettaisiin koneellista kullanhuuhdontaa. Ainoastaan Sotajoella alku- (n. 2,5 km pituinen osuus) ja loppupää (n. 3 km pituinen osuus) jäisivät kullanhuuhdontatoiminnan ulkopuolelle, ja siten porojen talvilaidunalue- ja kuljetuskäyttöön. Mikäli porot eivät enää pääsisi ylittämään Sotajokea, menettäisi siida/tokkakunta n. 16 km² kokoisen laidunalueen kullanhuuhdontatoiminnan vuoksi. Ruokkimiseen siirtyminen johtaisi siten perinteisen saamelaisen poronhoidon loppumiseen alueella, koska saamelainen poronhoitoperinne muuttuisi ja poronhoidosta tulisi kannattamatonta. Poronhoidolla on keskeinen merkitys alueen saamelaisille, sillä poronhoidon käytänteiden avulla saamen kieli, kulttuuri ja perinteinen tieto siirtyvät sukupolvelta toiselle. Porosta saadaan myös pääosa saamen käsitoissa tarvittavasta materiaalista. Mikäli poronhoidon harjoittamisedellytykset alueella katoavat kullanhuuhdontatoiminnan vuoksi, katoaa poronhoidon myötä vähitellen myös alueen saamelainen kulttuuri ja kieli.

Tässä yhteydessä Saamelaiskäräjät haluaakin muistuttaa, että kaivoslain 1 §:n mukaan lain tarkoituksen toteuttaminen edellyttää yleisten ja yksityisten etujen turvaamista ottaen erityisesti huomioon:

- 1) kaivostoiminnan harjoittamisen edellytykset;
- 2) kiinteistöjen omistajien ja yksityisten haitankärsijöiden oikeusasema;
- 3) toiminnan vaikutukset ympäristöön ja maankäyttöön sekä luonnonvarojen säästävää käyttöä.

Tässä yhteydessä esimerkiksi kohdan 2. haitankärsijöiden oikeusaseman huomioon ottaminen tarkoittaa lähtökohtaisesti sitä, etteivät toiminnasta muille alueen käyttäjille aiheutuvat haitat saa toiminnan seurauksena kasvaa suhteettoman suuriksi toiminnasta saatavaan hyötyyn nähden. Lupaviranomaisen on KHO:n ratkaisukäytännön (KHO 1999:14) mukaan lisäksi otettava huomioon YK:n kansalaisoikeuksia ja poliittisia oikeuksia koskevan kansainvälisen yleissopimuksen (KP-sopimus), perustuslain 17 §:n 3 momentti ja poronhoitolain 2 §:n 2 momentti kaivoslainsäädännön mukaisia viranomaispäätöksiä tehtäessä (HE 273/2009 vp: 203). KP-sopimuksen 27 artiklan mukaan kansallisiin, uskonnollisiin ja kielellisiin vähemmistöihin kuuluvilta henkilöiltä ei saa muun ohessa kieltää oikeutta yhdessä muiden ryhmänsä jäsenten kanssa nauttia omasta kulttuuristaan. Artiklassa tarkoitettu kulttuurikäsite kattaa myös saamelaiskulttuuriin olennaisena osana kuuluvan poronhoidon sekä kalastuksen. (HE 273/2009 vp: 203). KP-sopimuksen toimeenpanoa valvovan YK:n ihmisoikeuskomitea on linjannut, että erilaiset luontoympäristöön vaikuttavat hankkeet saamelaisten kotiseutualueella, kuten kaivostoiminta, hakkuut ja muut vastaavat toimet, jotka sellaisenaan eivät muodosta KP-sopimuksen 27 artiklan loukkausta, saattavat kuitenkin olla yhteisvaikutuksiltaan sellaisia, että ne heikentävät olennaisesti tai estävät saamelaisia nauttimasta omasta kulttuuristaan¹. Harkittaessa rikkooko toimenpide 27 artiklaa, tulee ottaa huomioon aiempien ja muiden suunniteltujen toimenpiteiden vaikutus. YK:n ihmisoikeuskomitean mukaan (KP-sopimus) 27 artikla merkitsee muun muassa velvollisuutta taloudellisten toimenpiteiden suunnittelemiseen ja toteuttamiseen siten, että saamelaisten elinkeinojen, kuten poronhoidon, taloudellinen kannattavuus säilyy (HE 214/2013 vp: 112). Ottaen huomioon kullanhuuhdonnasta alueen saamelaiselle poronhoidolle aiheutuvat merkittävät haitat ja vastaavasti yksittäisille toiminnanharjoittajille aiheutuvat hyödyt, ei kullanhuuhdontalupia voida myöntää intressivertailun perusteella.

Mikäli paliskunta joutuu edelleen luopumaan vähäisistä jäljelle jääneistä laidunalueistaan, siidan laidunkiertojärjestelmä murentuu, eikä laidunten kantokyky kykene enää ylläpitämään alueen saamelaisten elintapaa ja kulttuurimuotoa, poronhoitoa. Ottaen huomioon Sota- ja Uijemjokien ja niihin laskevien haarojen varsilla voimassa ja vireillä olevat kaivoslain mukaiset luvat ja lupahakemukset (yht. 77 kpl) - puhumattakaan niiden vaikutusalueista tai metsätalouden aiheuttamista haitoista poronhoidolle - on selvää, että saamelaiselle poronhoidolle aiheutettu olennainen haitta on jo saavutettu, eikä kullanhuuhdontalupia voida enää myöntää ko. alueelle. Saamelaiskäräjät vastustaa sekä nyt lausuttavana että vastaavien vireillä olevien kullanhuuhdontalupahakemusten myöntämistä, koska kullanhuuhdontatoiminta Sota- ja Uijemjokien sekä niihin laskevien haarojen varsilla yhdessä alueen muun **kullanhuuhdontatoiminnan sekä alueen muiden käyttömuotojen kanssa** (metsätalous) aiheuttaisi kaivoslain 50 §:n 1 momentin 1 ja 3 kohtien tarkoittamaa olennaista heikennystä saamelaisten edellytyksiin harjoittaa alueella perinteistä elinkeinoaan poronhoitoa sekä huomattavaa haittaa poronhoidolle, joita ei voida lupamääräyksin poistaa. Kullanhuuhdonta-alueiden pienentäminen tai toiminta-ajan rajoittaminen tai ajallinen siirtäminen eivät poista kullanhuuhdontatoiminnasta, ottaen huomioon erityisesti metsätaloudesta aiheutuvat vaikutukset, aiheutuvia negatiivisia yhteisvaikutuksia ja riitä turvaamaan siidan poronhoidon harjoittamisedellytyksiä alueella.

Ottaen huomioon kullanhuuhdonta-alueen sijainti ja merkitys alueen saamelaisille sekä kullanhuuhdonnan arvioidut yhteisvaikutukset alueen saamelaiskulttuurille ja poronhoidolle, olisi kullanhuuhdontalupien myöntämistä pidettävä myös perustuslain 17.3 §:n sekä YK:n kansalaisoikeuksia ja poliittisia oikeuksia koskevan kansainvälisen yleissopimuksen (KP-sopimus) artiklan 27 vaatimusten vastaisena. Saamelaiskäräjät vastustaa kullanhuuhdontalupien (ml. lausuttavana olevat ja muut vireillä olevat lupahakemukset) myöntämistä em. syistä ja katsoo, ettei olennaista haittaa voida estää lupamääräyksin kullanhuuhdonta-alueen sijainnista ja alueen merkityksestä johtuen.

¹ Jouni E. Länsman ym. vs. Suomi, 1995.

4.2. *Vaikutukset saamelaiseen kalastukseen*

Sota-, Uijem- ja Kyläjoilla on lisäksi merkitystä alueen saamelaisten edellytyksille harjoittaa perinteistä elinkeinoaan kalastusta: Sekä Sotajoki, johon Uijemjoki laskee, Kyläjoki että myös Ivalon paliskunnan alueella sijaitseva Palsioja, jonne keskittyy vastaavasti Ivalon paliskunnan alueella tapahtuva kullanhuuhdontatoiminta, laskevat Ivalojokeen. Ivalojoeki, kuten myös Lemmenjoen kullanhuuhdonta-alueen vesistöt, laskevat edelleen Inarijärveen. Inarin alueen saamelaiseen kulttuuriin kuuluu olennaisesti poronhoidon, käsityön ja keräilyn ohella myös kalastus. Kala on tärkeä osa saamelaisten ruokataloutta ja kalastus osa saamelaisten monielinkeinollista kulttuurimuotoa. Inarijärven merkitys inarinsaamelaisten kulttuurille on keskeinen.

Ivalojoella on erittäin merkittävä rooli saamelaisten kalastusmahdollisuuksien turvaamisessa, sillä Ivalojoeki on Inarijärven vaeltavan taimenen tärkein lisääntymisjoki. Inarijärven taimenkannasta noin 70 % on peräisin Ivalojoen vesistöstä (RKTL 2010). Vaeltavan taimenen lisääntymisalue ulottuu Ivalojoen pääuomassa Hammastunturin erämaa-alueen läpi Lemmenjoen kansallispuiston alueelle. Taimenen osalta jokainen sivupuro aina latvoille asti turvaa Ivalojoen alkuperäisen taimenkannan olemassaolon. (Metsähallituksen lausunto Pohjois-Suomen ympäristölupavirastolle 2008²). Ivalojoen alaosa, johon Sotajoki ja sen valuma-alue sekä Palsioja kuuluvat, on taas tärkeää Inarijärvestä nousevan pohjasiaan kutualuetta. (Metsähallitus 2012: 3.)

Keskeinen ongelma kullanhuuhdonnan negatiivisten vesistövaikutusten ennaltaehkäisemisessä ja siten vedenlaadun, luonnon monimuotoisuuden sekä saamelaisten kalastusmahdollisuuksien turvaamisessa Ivalojoen ja sen sivu-uomien ja edelleen koko Inarijärven vesistön alueella on ajantasaisen, kattavan ja luotettavan tiedon puuttuminen vesistöjen tilasta. Ivalojoen varrella harjoitetaan intensiivisesti kullanhuuhdonta, eikä kullanhuuhdonnan vaikutuksia Ivalojoen ja sen sivu-uomien veden laatuun ja edelleen kalastoon ja muuhun eliöstöön sekä kuinka pitkälle vaikutukset ulottuvat ole tutkittu Sotajoella vuosina 2005 ja 2010 tehtyä kalastotarkkailua lukuun ottamatta. Ympäristönsuojelulaki toki velvoittaa ympäristölupavelvolliset toiminnanharjoittajat (ts. koneellisen kullanhuuhdonnan harjoittajat) tarkkailemaan toimintansa vaikutuksia veden laatuun ja ympäristöön (YSL 8 § 3 kohta), mutta laajempaa vedenlaatuselvitystä ei Ivalojoen ja sen valuma-alueella ole toistaiseksi tehty.

Lisäksi tilanteen alueilla, joissa kulta kaivetaan usealla kullanhuuhdonta-alueella lapiolla, tekee entistä ongelmallisemmaksi se, ettei vastaavaa velvoitetta ympäristönsuojelulain nojalla aseteta lapiokaivajille: Lapiokaivussa ei yleensä kierrätetä vettä tai käytetä laskeutusaltaita, vaan huuhdonta-vesi valuu suoraan vesistöön (Lapin Kullankaivajain Liitto Ry:n Koneellisen kullankaivun yhteistarkkailuraportti Ivalojoen-Sotajoen alueelta 2011: 4), joten erillisten kullanhuuhdonta-alueiden yhteisvaikutukset vedenlaatuun voivat olla huomattavia. Tällainen tilanne on Sota- ja Uijemjokien alueella: Alueelle kohdistuu yhteensä 77 kpl kaivoslain mukaista kullanhuuhdontalupaa ja -hakemusta (joista 7 sisältyy sekä lupiin että hakemuksiin), joista valtaosassa harjoitetaan lapiokaivua. Näin ollen em. velvoite ei koske suurinta osaa alueen toiminnanharjoittajista. Sota- ja Uijemjoet laskevat edelleen Ivalojokeen, jonka vedenlaatua kuormittavat myös muiden Ivalojokeen laskevien vesistöjen varrella harjoitettava kullanhuuhdonta sekä mm. metsätalouden ja taajama-alueiden päästöt. Toki ympäristönsuojelulain 6 § sekä 7 § edellyttävät toiminnanharjoittajaa, riippumatta siitä, harjoittaako hän luvanvaraista toimintaa vai ei, (6 §) olemaan selvillä toimintansa ympäristövaikutuksista, ympäristöriskeistä ja niiden hallinnasta sekä haitallisten vaikutusten vähentämismahdollisuuksista sekä (7.1 §) järjestämään toimintansa niin, että ympäristön pilaantuminen

² Metsähallituksen lausunto, Pohjois-Suomen ympäristölupavirasto, lupapäätös nro 37/08/1, dnro Psy-2008-y-39, annettu 12.8.2008, sivu 7, kohta 3.

voidaan ehkäistä ennakolta tai sitä rajoitetaan, mutta varsinaisia lupamääräyksiä (toimenpiteitä) pilaantumisen ehkäisemiseksi ei aseteta, eikä niiden toteuttamista valvota samalla tavalla kuin ympäristölupavelvollisten kohdalla. Lisäksi kaivoslain 24 § kieltää aiheuttamasta haittaa ihmisten terveydelle tai vaaraa yleiselle turvallisuudelle, merkittäviä muutoksia luonnonoloissa, harvinaisten tai arvokkaiden luontoesiintymien olennaista vahingoittumista, merkittävää maisemallista haittaa ja vahinkoa alueella sijaitseville kulttuurihistoriallisesti arvokkaille rakennuksille ja niiden pihapiirille. Kaivosviranomaisen ei toistaiseksi ole kuitenkaan asettanut konkreettisia lupamääräyksiä haitan todelliseksi ehkäisemiseksi, vaan edellyttänyt, että kullanhuuhtoja pitää kullanhuuhdonta-alueen ”sellaisessa kunnossa, että se täyttää jatkuvasti turvallisuuden vaatimukset eikä haitallisia ympäristövaikutuksia aiheudu” (ks. esim. HL2012:0077 koskeva päätös 22.5.2013). Kaivoslain 29 § velvoittaa toiminnanharjoittajaa saattamaan alue mahdollisimman luonnonmukaiseen ja maisemallisesti tyydyttävään tilaan, mutta vedenlaadun tai kalakantojen ennallistamiseen ei suoraan velvoiteta. Kaivosviranomaisen lapiokaivuluvissa asettamaa vakuutta toiminnasta aiheutuneen vahingon ja haitan korvaamista sekä kaivoslain mukaisten jälkitoimenpiteiden suorittamista varten ei ainakaan toistaiseksi ole Saamelaiskäräjien tiedon mukaan käytetty vedenlaadulle ja kalakannoille aiheutuneiden haittojen korvaamiseksi.

Saamelaiskäräjät haluaa muistuttaa, että perustuslain 20 §:n mukaan vastuu luonnosta ja sen monimuotoisuudesta, ympäristöstä ja kulttuuriperinnöstä kuuluu kaikille ja että julkisen vallan on pyrittävä turvaamaan jokaiselle oikeus terveelliseen ympäristöön sekä mahdollisuus vaikuttaa elinympäristöönsä koskevaan päätöksentekoon. Kullanhuuhdonnalla on tutkittu olevan suoria ja pitkäaikaisia negatiivisia vaikutuksia veden laatuun, vesistöjen pohjaeläimistöön, sekä kalastoon, erityisesti taimenkantaan. Kullankaivun vaikutuksia Lemmenjoen kansallispuistossa tehtyjen selvitysten mukaan kullanhuuhdonta on aiheuttanut vesistön rehevöitymistä, kuormitettujen alueiden lajiston monimuotoisuuden alenemista ja jokivesien vedenlaadun heikkenemistä – veden samentumista havaittiin n. 30 kilometrin päässä kullanhuuhdonta-alueiden alapuolella. Viimeksi kesällä 2016 tehtiin Lapin Ely-keskukselle lukuisia ilmoituksia veden samentumisesta kullanhuuhdonta-alueilla sekä Lemmenjoella että Ivalojoen vesistöalueella. Lemmenjoella muun muassa sameus- ja kiintoainepitoisuudet olivat tutkimuksen mukaan kaivutoiminnan vaikutusalueilla 10–50-kertaiset, raudan 2-30-kertaiset ja alumiinin 4-70-kertaiset luonnontilaisiin alueisiin verrattuna. Kullanhuuhdonnan on todettu heikentävän kalakantoja ja niiden monimuotoisuutta, sillä pohjan liettyminen tuhoaa lohikaloille sekä siialle ja harjukselle tärkeitä kutu- ja poikastuotantoalueita. Esimerkiksi Vaskojoen taimentuotanto on pienentynyt kullankaivun johdosta. Lemmenjoella kuormitettujen vesialueiden alumiinipitoisuudet olivat niin korkeita, että ne ylittivät kirjolohelle määritetyn LC50-arvon (pitoisuus, jossa 50 % koe-eläimistä kuolee) ja Metsähallitus on todennut, etteivät alueen jokivedet täytä enää talousvedelle asetettuja vaatimuksia. (Lapin ELY-keskus & Metsähallitus 2009.) Metsähallituksen mukaan kaivutoiminnan jatkuminen ja lisääminen vähentää kalakantojen monimuotoisuutta ja vaarantaa osaltaan alkuperäisten kalakantojen selviytymistä.

Ottaen huomioon, että 1) Sota- ja Uijemjokien alueelle kohdistuu yhteensä 77 kpl voimassa olevia ja haettuja kullanhuuhdantalupia, 2) ettei lapiokaivussa yleensä kierrätetä vettä tai käytetä laskeutusaltaita, vaan huuhdontavesi valuu suoraan vesistöön, sekä 3) ettei kaivosviranomaisen ole toistaiseksi asettanut riittäviä lupamääräyksiä veden ja ympäristön pilaantumisen ehkäisemiseksi (kaivoslain 24 ja 29 §) ja siten saamelaisten kalastusmahdollisuuksien turvaamiseksi kaivoslain 50 §:n mukaisesti, Saamelaiskäräjät katsoo, että kullanhuuhdonta-toiminnasta ko. alueella yhdessä muiden alueen käyttömuotojen kanssa heikentää olennaisesti saamelaisten edellytyksiä harjoittaa perinteisiä saamelaiselinkeinoja taikka muutoin ylläpitää ja kehittää saamelaiskulttuuria. Tämän vuoksi Saamelaiskäräjät katsoo, ettei vireillä olevia ja vastaavia haettuja kullanhuuhdantalupia tule myöntää Sota- ja Uijemjokien sekä niihin laskevien haarojen varsilla. Tästä syystä Saamelaiskäräjät lisäksi vastus-

taa myös Kyläjokeen laskevien haarojen varrelle kohdistuvia kullanhuuhdentalupahakemuksia; Kyläjoke laskee niin ikään Ivalojokeeseen.

Saamelaiskäräjät haluaa muistuttaa, että Suomi on sitoutunut biologista monimuotoisuutta koskevan yleissopimuksen (BD-sopimus) tavoitteisiin biologisen monimuotoisuuden suojelusta ja kestävästä käytöstä sekä näiden tavoitteiden entistä tehokkaampaan toimeenpanoon hidastaa merkittävästi vuoteen 2020 mennessä biologisen monimuotoisuuden häviämistä. Suomi on sitoutunut BD-sopimuksen artiklojen 8(j)³ ja 10(c)⁴ toimeenpanoon, ja siten perinteisen saamelaisen luonnonkäytön, kuten poronhoidon, keräilyn ja kalastuksen, edellytysten turvaamiseen. Saamelainen perinteinen luonnonkäyttö, kuten kalastus ja luonnonlaitumiin perustuva poronhoito, ylläpitää saamelaisen luonnon monimuotoisuuteen liittyvää perinteistä tietoa ja käytänteitä, joilla on merkitystä biologisen monimuotoisuuden suojelussa ja kestävässä käytössä. Em. tavoitteet on huomioitu kaivoslaissa: kaivoslain tarkoituksena on yhteiskunnallisesti, taloudellisesti ja ekologisesti kestävä kaivostoiminnan edistämisen ohella turvata saamelaisen alkuperäiskansaoikeudet. Mikäli perinteisen saamelaisen luonnonkäytön edellytykset heikkenevät kullanhuuhdon myötä, katoaa myös saamelaisen luontoon ja luonnon monimuotoisuuteen liittyvä perinteinen tieto, jolla on tunnustettu olevan suuri merkitys luonnon monimuotoisuuden suojelun ja kestävä käytön turvaamisessa. Kullanhuuhdon mahdollistaminen saamelaisen perinteisen luonnonkäytön, ml. poronhoidon, keräilyn ja kalastuksen, edellytysten kustannuksella olisi myös ristiriidassa kaivoslain tarkoituksen ja BD-sopimuksen sitoumusten kanssa.

5. Yhteenveto

Kaivoslain 50 §:n 1 momentin 1 ja 3 kohtien mukaan kullanhuuhdentalupaa ei saa myöntää, jos luvan mukainen toiminta 1) yksin tai yhdessä muiden vastaavien lupien tai alueiden muiden käyttömuotojen kanssa olennaisesti heikentäisi saamelaisen kotiseutualueella edellytyksiä harjoittaa perinteisiä saamelaiselinkeinoja taikka muutoin ylläpitää ja kehittää saamelaiskulttuuria; 3) aiheuttaisi erityisellä poronhoitoalueella huomattavaa haittaa poronhoidolle.

Saamelaiskäräjien arvion mukaan kullanhuuhdonta ko. alueella aiheuttaisi kaivoslain 50 §:n 1 momentin 1 ja 3 kohdissa tarkoitettua olennaista ja huomattavaa haittaa, jota ei Saamelaiskäräjien näkemyksen mukaan voida poistaa lupamääräyksiin lupahakemuksen sijainti ja merkitys huomioon ottaen. Ottaen huomioon kullanhuuhdonta-alueen sijainti ja merkitys alueen saamelaisille sekä kullanhuuhdon edellä arvioidut vaikutukset alueen saamelaiskulttuurille (ml. poronhoidolle ja kalastukselle), olisi kullanhuuhdentalupien myöntämistä pidettävä myös perustuslain 17.3 §:n, poronhoitolain 2.2 §:n, YK:n KP-sopimuksen artiklan 27 vaatimusten sekä BD-sopimuksen sitoumusten vastaisena. Saamelaiskäräjät vastustaa kullanhuuhdentalupien myöntämistä em. syistä ja katsoo, ettei olennaista haittaa voida estää lupamääräyksiin kullanhuuhdonta-alueen sijainnista ja alueen merkityksestä johtuen.

Saamelaiskäräjien yhteislausunto koskee kaikkea kullanhuuhdontoa toimintaa (ml. jo vireillä olevat sekä vastaavat kullanhuuhdentalupahakemukset) Ivalojokeeseen laskevien Sota-, Uijem- ja Kyläjoekien

³ 8(j) artiklan mukaan sopimusvaltioiden tulee kunnioittaa, suojella ja ylläpitää alkuperäiskansojen sellaista tietämystä, keksintöjä ja käytäntöä, joka sisältyy biologisen monimuotoisuuden suojelun ja kestävä käytön kannalta merkityksellisiin perinteisiin elämänmuotoihin ja edistää ja laajentaa niiden soveltamista mainittujen yhteisöjen luvalla ja myötävaikutuksella sekä rohkaista tietämyksestä, keksinnöistä ja käytännöstä saadun hyödyn tasapuolista jakoa.

⁴ 10(c) artikla velvoittaa sopimusosapuolia suojelemaan ja kannustamaan biologisten resurssien tavanomaista käyttöä perinteisten kulttuuristen tapojen mukaisesti, jotka soveltuvat suojelun ja kestävä käytön vaatimuksiin.

sekä niihin laskevien haarojen varsilla. Saamelaiskäräjät säilyttää oikeutensa lausua vireille tulevista kullanhuuhdontaluvista myös erikseen, mikäli katsoo sen tarpeelliseksi. Kullanhuuhdontatoiminta ko. alueella sijaitsee pääasiassa Hammastunturin erämaa-alueella. Erämaa-alueita perustetaan alueiden erämaaluonteen säilyttämiseksi, saamelaiskulttuurin ja luontaiselinkeinojen turvaamiseksi sekä luonnon monipuolisen käytön ja sen edellytysten kehittämiseksi (erämaalain 1.1 §). Rakentaminen kullanhuuhdonta-alueelle on kaivoslain 26 §:n 1 momentin mukaan lähtökohtaisesti kielletty, eikä sitä tule Saamelaiskäräjien näkemyksen mukaan sallia erämaalain tarkoitus huomioon ottaen.

Inarissa 5.12.2016

Merk.
Tiina Sanila-Aikio
puheenjohtaja

Anni-Helena Ruotsala
ympäristösihteeri

Puheenjohtaja päätti lausunnosta 5.12.2016 kuultuaan hallitusta.