

13.6.2019

KaivNro 7975

KUULUTUS

Turvallisuus- ja kemikaalivirasto (Tukes) kuuluttaa kaivoslain (621/2011) nojalla

kaivospiirin lakkauttamista koskevan kuulemisasiakirjan

Yhtiö: Boliden Kylylahti Oy
Kaivospiiri ja KaivNro: Riihilahti, 7975
Alueen sijainti: Outokumpu

Kuvaus kuulemisasiakirjasta

Riihilahti-kaivospiirin lakkauttaminen

Mielipiteet ja muistutukset

Mielipiteet ja muistutukset kuulemisasiakirjasta voi lähettää 16.8.2019 mennessä KaivNro 7975 mainiten Tukeisiin, osoitteeseen PL 66, 00521 Helsinki tai sähköisesti osoitteeseen kaivosasiat@tukes.fi

Kuulutuksen nähtävilläolo

Kuulutisasiakirjat ovat nähtävänä 16.8.2019 saakka Outokummun kaupungin ilmoitustaululla (Hovilankatu 2, Outokumpu) ja Tukesin Helsingin toimipaikassa (Opastinsilta 12 B, Helsinki). Kuulemisasiakirjoihin voi tutustua myös osoitteessa <https://tukes.fi/paatokset-ja-kuulutukset/kaivospiirit-ja-kaivosluvat>

Lisätietoja Maria Kivi, puh. 029 5052 132

Kuulutettu 13.6.2019

Pidetään nähtävänä 16.8.2019 saakka

13.6.2019

KaivNro 7975

HAKEMUKSESTA KUULEMINEN
Kaivoslaki (621/2011) 40 §

KAIVOSPIIRIN LAKKAUTTAMINEN

Turvallisuus- ja kemikaaliviraston (Tukesin) laatima yhteenveto

Kaivospiirin haltija	Boliden Kylylahti Oy y-tunnus: 1925412-3 Polvijärvi Suomi
Kaivospiiri	Riihilahti (KaivNro 7975)
Sijainti	Outokumpu (kaivospiirin kartta on esitetty liitteessä 1) Yhteystiedot: Boliden Kylylahti Oy Kaivostie 9 83700 Polvijärvi puh. +358 10 271 0090 Lisätietoja antaa: Sanna Juurela, puh. +358 50 589 0470

Hakemuksen peruste

Kaivoslain (621/2011) 145 §:n mukaan kaivosoikeuden haltijan on tehtävä kirjallinen ilmoitus kaivostoiminnan lopettamistoimenpiteistä kaivosviranomaiselle välittömästi, kun kaivoslain 143 §:ssä (alueen kunnostaminen) ja 144 §:n 1 momentissa (louhittujen kaivosmineraalien, rakennusten ja rakennelmien poistaminen) tarkoitetut toimenpiteet on olennaisilta osin tehty.

Vireilletulo

Asia on tullut vireille 22.3.2019 kaivosviranomaiseen jätetyllä ilmoituksella. Kaivospiirin lakkauttamista (raukeamista) koskevan ilmoituksen on jättänyt Boliden Kylylahti Oy.

Ilmoitusta on täydennetty 29.3.2019 maanomistajatiedoilla ja kuvauksella alueen nykytilasta.

Kaivospiirin alue

Kaivospiiri sijaitsee Outokummun kaupungin alueella ja koskee seuraavia kiinteistöjä:

Kiinteistö	Kiinteistön nimi	Pinta-ala, ha
309-408-876-1	Yht.vesialue, Varislahden osakaskunta	15,42
309-408-3-38	Anttimustola	7,18
309-408-3-24	Joenpolvi	2,46
309-408-3-13	Yrjölä	0,51
309-408-1-31	Järvelänkangas	0,13
309-408-2-15	Lahentalo	2,33
309-408-2-37	Vanhala	14,10
309-408-41-1	Turula 1	1,34

Kaivospiirin kartta ja kiinteistöjen sijainti kaivospiirin alueella on esitetty liitteessä 1.

Kaivosmineraali

Kupari ja koboltti

Kaivospiirin nykytilanne ja alueella tehdyt työt

Riihilahden kaivospiiriä koskeva kaivospiiritoimitus on päätynyt 20.8.2008 ja kaivoskirja 7975/1a on annettu 18.6.2009.

Kaivosviranomaisen 25.3.2014 antamalla raukeamisen lykkäämistä koskevalla päätöksellä (lupatunnus KL2012:0007) on myönnetty viisi (5) vuotta jatkoaikaa kaivostoiminnan aloittamista varten. Kaivosyhtiö on 22.3.2019 ilmoittanut, ettei se enää hae kaivosluvan raukeamisen lykkäämistä (liite 2).

Kaivosyhtiön ilmoituksen mukaan kaivospiirin alueella ei ole aloitettu kaivostoimintaan valmistelevia töitä, vaan alue on käsillä olevaan aineistoon perustuen luonnontilassaan. Riihilahden kaivoshanketta koskeva ympäristölupa on rauennut 31.12.2017 eikä toiminnalla ole lainvoimaista ympäristölupaa.

Kaivospiiri sijaitsee pääasiassa metsätalousvaltaisella alueella, jonka kiinteistöt ovat yksityisten maanomistajien omistamia. Osa kaivospiiristä sijaitsee Varislahden osakaskunnan hallinnoimalla Juojärven alueella.

Lopputarkastus

Kaivoslain 146 §:n mukaan saatuaan 145 §:ssä tarkoitetun ilmoituksen kaivosviranomaisen on järjestettävä lopputarkastus, jollei sitä ole pidettävä ilmeisen tarpeettomana. Lopputarkastuksessa on todettava, ovatko 143 §:ssä ja 144 §:n 1 momentissa tarkoitetut toimenpiteet olennaisilta osin tehty, sekä arvioitava yleisten ja yksityisten etujen turvaamisen kannalta välttämättömät seikat.

Kaivostoiminnan lopettamispäätös

Kaivosviranomaisen tulee pyytää kaivostoiminnan harjoittajan selvityksistä ja lopputarkastuksesta laaditusta tarkastuskertomuksesta lausunto noudattaen vastavasti, mitä 37 §:ssä säädetään kaivoslupahakemuksista pyydettävistä lausunnoista. Asianosaisten kuulemiseen lausuntojen johdosta sovelletaan, mitä 42 §:ssä säädetään.

Kaivosviranomaisen on tehtävä kaivostoiminnan lopettamispäätös, kun 143 §:ssä ja 144 §:n 1 momentissa tarkoitetut toimenpiteet on olennaisilta osin tehty siten kuin yleisten ja yksityisten etujen turvaamiseksi on tarpeen.

Kaivostoiminnan lopettamispäätöksen sisältöön sovelletaan, mitä 56 §:n 1 momentissa säädetään lupapäätöksen sisällöstä. Päätökseen tulee liittää lopputarkastuksesta laadittu tarkastuskertomus.

Kaivostoiminnan lopettamispäätös annetaan noudattaen, mitä 57 §:ssä säädetään lupapäätöksen antamisesta. Päätöksestä tiedotetaan noudattaen, mitä 58 §:ssä säädetään lupapäätöksestä tiedottamisesta.

Kaivostoiminnan lopettamispäätöksestä tehdään merkintä kiinteistötietojärjestelmään. Kaivoslaki 147 §

Kaivostoiminnan lopettamispäätöksessä annettavat määräykset

Kaivostoiminnan lopettamispäätöksessä on annettava yleisten ja yksityisten etujen kannalta tarpeelliset määräykset lopettamistoimenpiteiden täydentämisestä määräajassa, kaivosalueen ja kaivoksen apualueen seurannasta, 144 §:n 2 momentissa tarkoitetuista rakennuksista ja rakennelmista sekä muista yleisten ja yksityisten etujen kannalta välttämättömistä seikoista.

Kaivostoiminnan harjoittajalla on oikeus päästä kaivosalueelle ja kaivoksen apualueelle 1 momentissa tarkoitettujen velvoitteiden toteuttamiseksi.

Päätöksessä on määriteltävä se kaivoksen vaikutusalue, jolla saattaa yleiseen turvallisuuteen tai haitallisten ympäristövaikutusten ehkäisemiseen liittyvistä syistä olla tarpeen rajoittaa maankäyttöä. Kaivosviranomaisen on huolehdittava, että tästä vaikutusalueesta tehdään merkintä kiinteistötietojärjestelmään. Käsiteltäessä kaivoksen vaikutusalueella rakentamis- tai muita hankkeita koskevia lupahakemuksia tulee asiassa toimivaltaisen viranomaisen tarvittaessa pyytää kaivosviranomaiselta lausunto. Kaivoslaki 148 §

Kaivosviranomaisen ennakkotiedonanto

Kaivostoiminnan harjoittajan tulee toimittaa kaivosviranomaiselle kaivoskartta. Kaivoskartan tulee osoittaa, miten pitkälle kaivosalueella tehdyt kaivostyöt ovat edistyneet. Kaivoskartan sisällöstä määrätään asetuksessa (1571/2011) 11 §.

Kaivosalueen hallinnan palautuminen

Kun kaivostoiminnan lopettamispäätös on lainvoimainen, kaivostoiminnan harjoittajan käyttö- ja hallintaoikeus kaivosalueeseen sekä käyttö- ja muu oikeus kaivoksen apualueeseen lakkaavat. Samalla kyseiset alueet palautuvat korvauksetta kiinteistön omistajan haltuun. Kaivoslaki 149 §

Asianosaisten kuuleminen ja lausuntopyynnöt

Ennen asian ratkaisemista Tukes varaa asianosaisille tilaisuuden tehdä muistutuksia lupa-asian johdosta. Muille kuin asianosaisille Tukes varaa tilaisuuden ilmaista mielipiteensä lupa-asian johdosta.

Tukes pyytää ennen päätöksentekoa hakemuksesta lausunnot Outokummun kaupungilta, Pohjois-Karjalan ELY-keskukselta, Pohjois-Karjalan maakuntaliitolta ja tarvittaessa muussa lainsäädännössä mainituilta tahoilta.

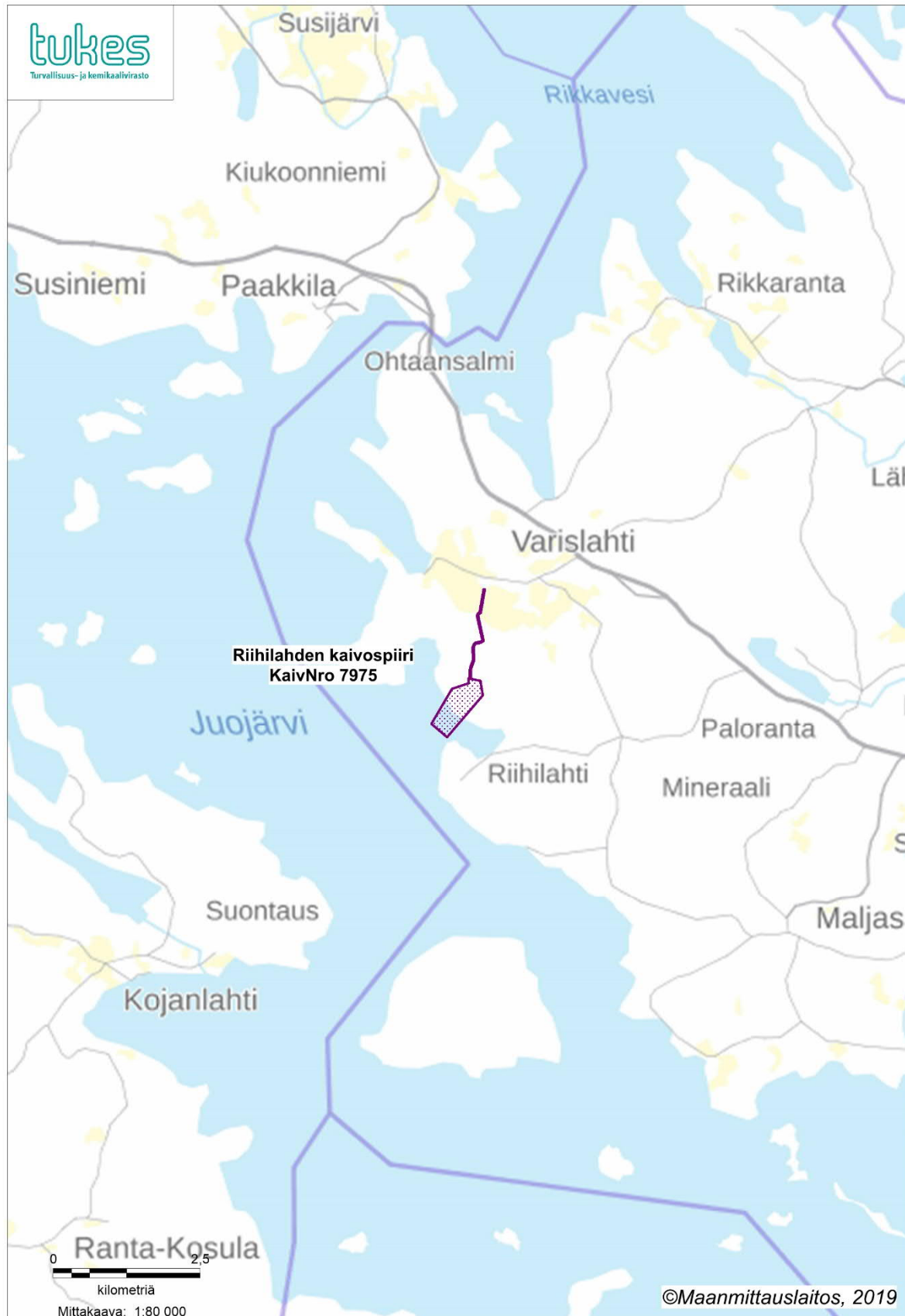
Asiasta kuulutetaan Tukesin ja Outokummun kaupungin ilmoitustauluilla. Kuulemisesta ilmoitetaan asianosaisille kirjeitse. Asian vireilläolosta ilmoitetaan Outokummun Seutu -lehdessä.

Kaivoslaki 37 §, 39 § ja 40 § sekä valtioneuvoston asetus kaivostoiminnasta 25 §

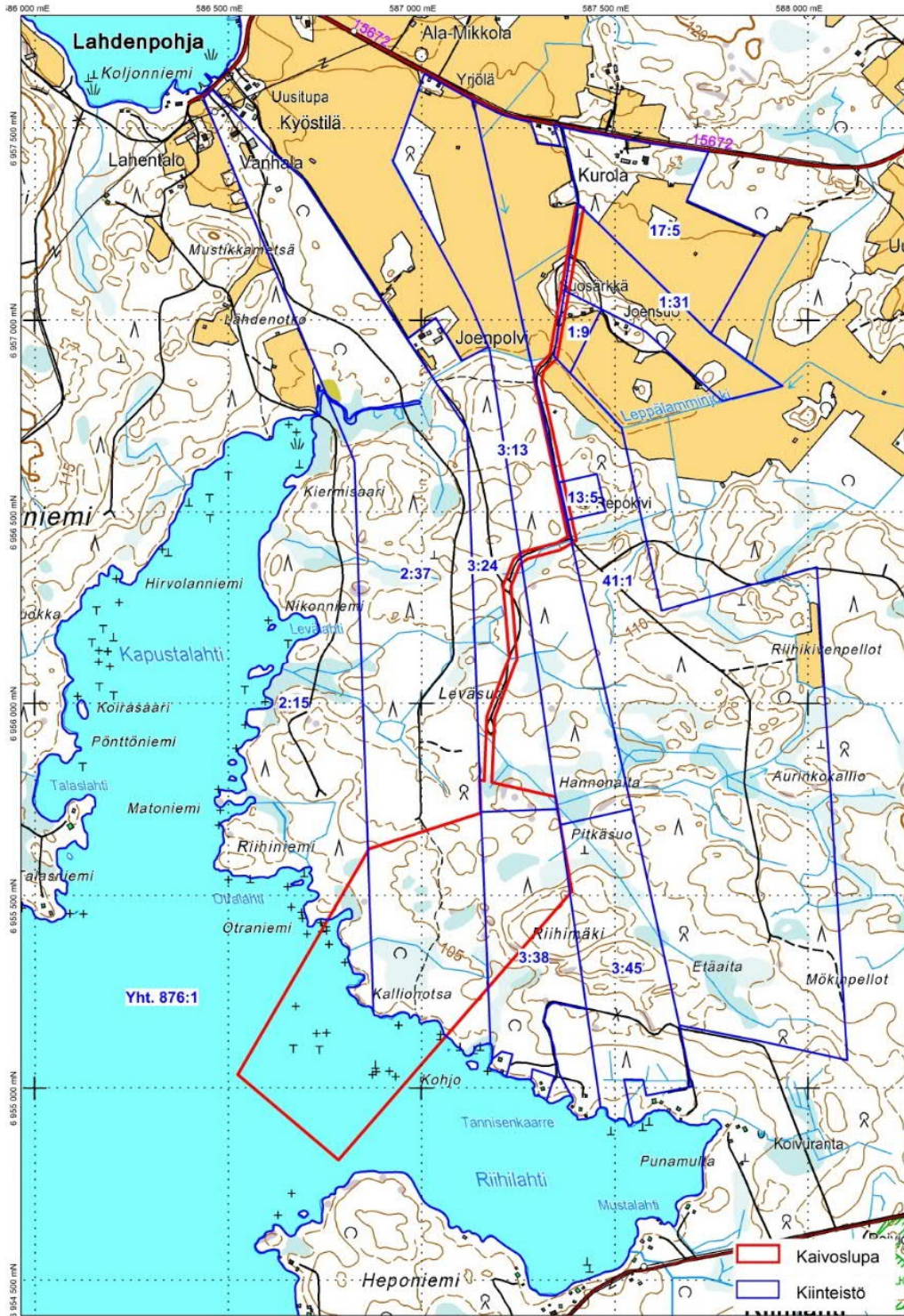
Liitteet

1. Kaivospiirialueen kartta
2. Kaivosyhtiön ilmoitus kaivospiirin lakkauttamisesta ja selvitys kaivospiirin alueesta

Riihilahti-kaivospiirin KaivNro 7975 sijainti (mittakaava ja rajat ohjeelliset).



Riihilahti-kaivospiirillä sijaitsevat kiinteistöt



Kivi Maria (Tukes)

Lähettäjä: Tukes KaivosAsiat
Lähetetty: maanantai 3. kesäkuuta 2019 15.40
Vastaanottaja: Kivi Maria (Tukes)
Aihe: VL: Riihilahden kaivospiirin KL2012:0007 voimassaolon päättyminen

7975

Lähettäjä: Juurela, Sanna <Sanna.Juurela@boliden.com>
Lähetetty: perjantai 22. maaliskuuta 2019 12.20
Vastaanottaja: Tukes KaivosAsiat <Asiat.Kaivos@tukes.fi>
Kopio: Leinonen Ossi (Tukes) <Ossi.Leinonen@tukes.fi>; Pihko, Antti <Antti.Pihko@boliden.com>
Aihe: Riihilahden kaivospiirin KL2012:0007 voimassaolon päättyminen

Hei,

Ossi Leinosen ohjeistuksen mukaisesti ilmoitamme että emme enää hae jatkoaikaa Riihilahden kaivospiirille (KL2012:0007), vaan kaivospiirin voimassaolo raukeaa luvan voimassaolon päättyessä 25.4.2019. Kaivospiirialue on luonnontilassaan eli kaivostoimintaan valmistelevia töitä ei ole aloitettu.

Boliden Kylylahden puolesta,

ystävällisin terveisin

Sanna Juurela
Geodata, Project Geologist
Boliden FinnEx
Polvijärventie 22 FI-83700 Polvijärvi, Finland
Mobile: +358 50 589 0470
sanna.juurela@boliden.com
www.boliden.com

BOLIDEN

CONFIDENTIALITY NOTICE:

This email is intended only for the addressees and may contain confidential information. If you are not the intended recipient you are hereby notified that any copying, distribution or use of the information contained in this e-mail and its attachments, if any, is not allowed. Views expressed are those of the user and not necessarily those of Boliden AB (publ) or its subsidiaries. Any unauthorized use, copying, review or disclosure is prohibited. If you have received this e-mail in error, please notify the sender immediately and delete this e-mail and any copies of it.

Boliden has taken every reasonable precaution to ensure that any attachment to this e-mail has been scanned for viruses. However, we only send and receive e-mails on the basis that we are not liable for any viruses or any consequences thereof and would advise that you carry out your own virus scans before opening any attachments.


For information on Boliden's processing of your personal data, please refer to our [privacy policy](#).

[Svensk integritetspolicy](#).

Sanna Juurela
Kari Janhunen

26.3.2019

(Exploration(P):\BOLIDEN TENEMENTS\Mining
Leases\Renouncements\Riihilahti)



7975

Ilmoitus kaivospiirin raukeamisesta
Riihilahti KL2012:0007

Ilmoitus kaivospiirin raukeamisesta,
Riihilahti KL2012:0007

1. KAIVOSPIIRIN RAUKEAMINEN

Vuoden 2010 alkupuolella Outokummun kaupungissa, Varislahden kylässä sijaitsevan Riihilahden kaivospiirin (k7975) omistajuus siirtyi Finn Nickel Oy:n konkurssipesältä australialaiselle Altona Mining Ltd:lle ja edelleen vuonna 2014 Boliden Kylylahti Oy:lle. Alkuperäiseen kaivospiiripäätökseen haettiin viiden vuoden jatkoaikaa vuonna 2012. Päätös hyväksyttiin ja se sai lainvoimaisuuden vuonna 2014. Samalla kaivospiiristä tuli kaivoslain mukaisesti kaivoslupa ja se sai uuden tunnuksen KL2012:0007. Luvan lainvoimaisuus raukeaa 25.4.2019 ja Boliden Kylylahti on päättänyt ettei enää hae kaivosluvan raukeamisen lykkäämistä. Kuvassa 1 on esitetty kaivoslupa-alueen sijainti.



Kuva 1. Riihilahden kaivoslupa-alueen sijainti Varislahden kylässä valtatie 9:n eteläpuolella. Projektio: ETRS-TM35FIN. Grid: 1000m x 1000m.

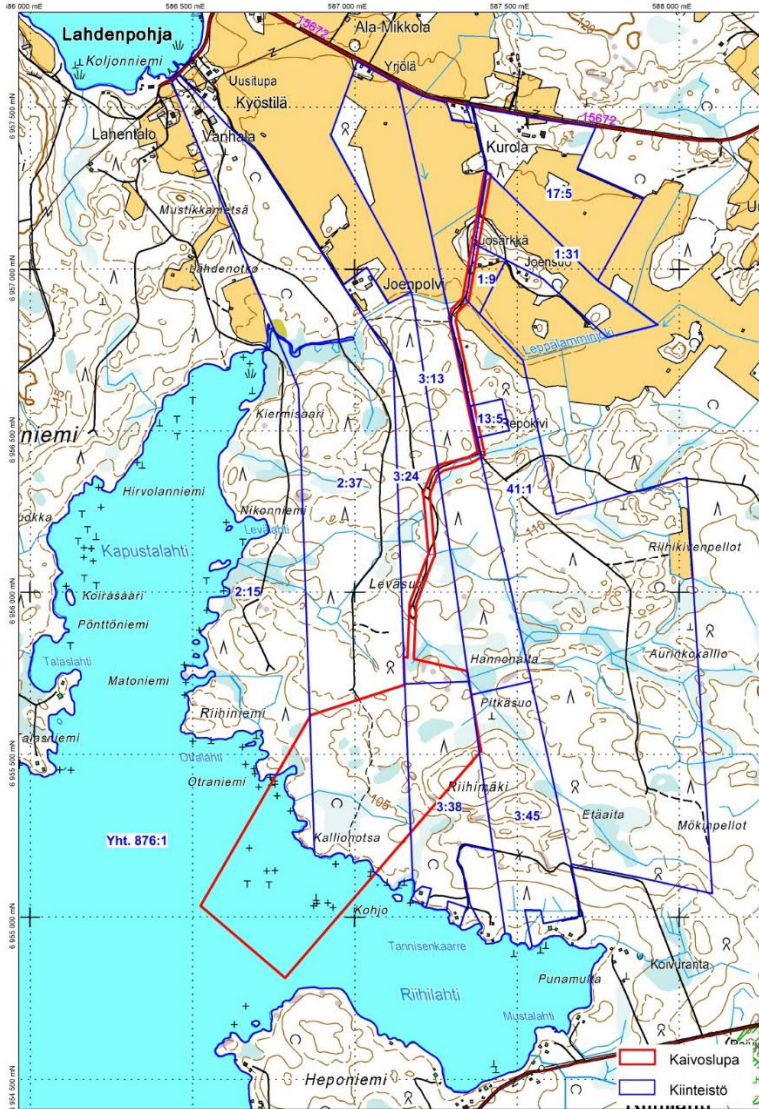
2. KAIVOSLUVAN NYKYTILA, YMPÄRISTÖLUPA SEKÄ MAANOMISTUS

Vaikka kaivoslupa-alue on ollut voimassa 15 vuoden ajan, ei alueella ole kuitenkaan aloitettu kaivostointaan valmistelevia töitä vaan alue on käsillä olevaan aineistoon perustuen luonnontilassaan. Vaasan hallinto-oikeuden päätöksen 08/0398/1 mukaisesti Riihilahden kaivoshanketta koskeva ympäristölupa on rauennut 31.12.2017 eikä toiminnalla ole lainvoimaista ympäristölupaa.

Riihilahden kaivoslupa-alue on pääasiassa metsätalousvaltaista aluetta. Lupa ulottuu osittain myös Juojärven päälle. Juojärven rannalla sijaitsee lukuisia loma-asuntoja. Kaikki maa-alueella sijaitsevat kiinteistöt

Ilmoitus kaivospiirin raukeamisesta,
Riihilahti KL2012:0007

ovat yksityisten maanomistajien omistamia (12 kpl), järvialue on Varislahden osakaskunnan hallinnoima (kuva 2).



Kuva 2. Riihilahtien kaivoslupa-alueen kiinteistöjaotus. Projektio: ETRS-TM35FIN. Grid: 500m x 500m.