

25.2.2019

KaivNro

2542

## KUULUTUS

Turvallisuus- ja kemikaalivirasto (Tukes) on kaivoslain (621/2011) perusteella 25.2.2019 antanut seuraavan kaivospiirin lakkauttamista koskevan päätöksen.

Kaivospiirin haltija: SMA Mineral Oy  
Kaivospiiri: Reki  
KaivNro: 2542  
Alueen sijainti: Muhos ja Oulu

Päätökseen saa kaivoslain (621/2011) 162 §:n nojalla hakea muutosta valittamalla hallinto-oikeuteen. Valitusajaksi on 30 päivää päätöksen antopäivästä. Päätöksen liitteenä olevasta valitusosoituksesta ilmenee, miten muutosta haettaessa on meneteltävä. Päätösasiakirjat ovat nähtävänä Muhoksen kunnanvirastossa (Asematie 14), Oulun kaupungin ilmoitustaululla (Torikatu 10 A) ja Tukesin Rovaniemen toimipaikassa (Valtakatu 2, Rovaniemi). Kuulemisasiakirjoihin voi tutustua myös osoitteessa (<https://tukes.fi/paatokset-ja-kuulutukset/kaivospiirit-ja-kaivosluvut>).

Lisätietoja Ossi Leinonen, puh. 029 5052 205

Kuulutettu 25.2.2019

Pidetään nähtävänä 27.3.2019 saakka

## PÄÄTÖS

Annettu julkipanon jälkeen  
25.2.2019

KaivNro  
2542

## PÄÄTÖS KAIVOSPIIRIN LAKKAUTTAMISESTA

### Kaivospiiri Sijainti

Reki (KaivNro 2542)  
Oulu ja Muhos (kaivospiirin kartta on esitetty liitteessä 1)

### Kaivospiirin haltija

SMA Mineral Oy  
y-tunnus: 1572824-8  
Selleenkatu 281  
95450 Tornio

#### **Yhteystiedot:**

SMA Mineral Oy  
Selleenkatu 281  
95450 Tornio

puh. 010-321 5200

#### **Lisätietoja antaa:**

Marko Mara, puh. 040-829 2616

### Vireilletulo

Asia on tullut vireille 24.8.2018 kaivosviranomaiseen jätetyllä ilmoituksella. Kaivospiirin lakkauttamista koskevan ilmoituksen on jättänyt SMA Mineral Oy.

## PÄÄTÖS

Turvallisuus- ja kemikaalivirasto antaa kaivoslain (621/2011) nojalla SMA Mineral Oy :lle kaivostoiminnan lopettamispäätöksen koskien Reki -kaivospiiriä (KaivNro 2542). Päätöksellä Reki -kaivospiiri lakkautetaan.

Perustelut:

Kaivosviranomaisen on tehtävä kaivostoiminnan lopettamispäätös, kun 143 §:ssä ja 144 §:n 1 momentissa tarkoitetut toimenpiteet on olennaisilta osin tehty siten kuin yleisten ja yksityisten etujen turvaamiseksi on tarpeen.

Kaivoslain 146 §:n mukaan saatuaan 145 §:ssä tarkoitetun ilmoituksen kaivosviranomaisen on järjestettävä lopputarkastus, jollei sitä ole pidettävä ilmeisen tarpeettomana. Lopputarkastuksessa on todettava, ovatko 143 §:ssä ja 144 §:n 1 momentissa tarkoitetut toimenpiteet olennaisilta osin tehty, sekä arvioitava yleisten ja yksityisten etujen turvaamisen kannalta välttämättömät seikat.

### Kaivosviranomaisen katselmus Reki-kaivospiirillä 15.6.2018

Kaivosviranomaisen on suorittanut katselmuksen yhdessä kaivospiirin koelouhintapaikalla kyseisen alueen maanomistajan kanssa 15.6.2018.

### Kaivospiirin alue

Kaivospiiri sijaitsee Muhoksen kunnan ja Oulun kaupungin alueella.

Kaivospiirin käyttö- ja apualueet koskevat seuraavia alueita:  
Muhos (494) ja Oulu (564)

KIINTEISTÖTUNNUS	KIINTEISTÖN NIMI	kokonaispinta-ala (ha)
494-402-9-94	Pitkäselkä	4,251
494-402-9-34	Alakinnula	3,251
494-402-11-32	Metsäraho I	0,166
564-405-18-8	Toivanen I	1,532
564-405-16-3	Tyni I	13,423
494-402-61-12	Kuusela	8,000
494-402-61-22	Iltauuli	5,013
494-402-38-178	Jokiranta I	1,572
494-402-37-46	Ähkylä	0,404
494-402-11-41	Rahkola	5,592
494-402-38-193	Tallenmetsä	3,810
494-402-38-185	Annala I	0,904
494-402-38-191	Savumaa	0,597

494-402-37-41	Ähkylä	0,595
494-402-39-31	Koivikonkoulu	0,482
494-402-20-23	Sakari	0,296
494-402-6-32	Tihinen	0,343
494-402-6-12	Päivärinta	0,219
564-430-11-62	Savusteenmaa	4,800
564-430-11-5	Kaunislehto	6,447
564-430-10-31	Halkola	7,204
494-402-38-183	Kotila	1,322
494-402-38-107	Savustemaa	1,349
494-402-20-19	Sieppo	0,332
564-430-11-181	Rajakorpi	4,642
494-402-84-58	Pikkusaarela	7,175

Kaivospiirin kokonaispinta-ala yhteensä on 84 ha.

## Kaivosmineraali

Dolomiitti

## Kaivospiirin nykytilanne

Kaivosyhtiö on todennut kaivospiirin nykytilanteesta seuraavaa:

### Esitys koelouhintapaikan jättämisestä luonnon tilaan

*”Alueella oleva koelouhintapaikka on kooltaan noin 10 m \* 30 m, syvyys maanpinnasta noin 2,5 m. Koelouhintapaikka on ollut vaille koetoimintaa yli 30 vuotta. Alueelle on kasvanut puustoa ja pohjalle on tullut jonkin verran vettä. Esitämme että alue jätetään nykyiseen, kasviston ja puuston muodostamaan tilaan.*

### Esitys muun alueen jättäminen luonnontilaan

*”Alueelle on rakennettu aikoinaan kulkuyhteys, jota hyödyntävät alueella liikkuvat. Muuta merkittävää tutkimustoiminnasta aiheutuvaa jälkeä ei maastossa juuri näy. Esitämme että koko alue jätetään nykyiseen luonnontilaan.”*



Kuva 1. Koelouhintapaikka Reki-kaivospiirillä.

## Asian käsittely

### Asiasta tiedottaminen

Turvallisuus- ja kemikaalivirasto on tiedottanut asiasta kuuluttamalla siitä 30 päivän ajan Turvallisuus- ja kemikaaliviraston Rovaniemen toimipaikan ilmoitustaululla ja osoitteessa <https://tukes.fi/paatokset-ja-kuulutukset/kaivospiirit-ja-kaivosluvat> sekä Muhoksen kunnanvirastossa (Asematie 14) ja Oulun kaupungin ilmoitustaululla (Torikatu 10 A). Asiasta kuulutettiin myös Kaleva -lehdessä. Asia on kuulutettu 7.11.2018 ja on ollut nähtävillä 7.12.2018 saakka. Lausunnot, muistutukset ja mielipiteet on tullut toimittaa 7.12.2018 mennessä.

### Lausuntopyynnöt ja lausunnot hakemuksesta

Hakemuksesta on lähetetty lausuntopyynnöt 7.11.2018 Oulun kaupungille, Muhoksen kunnalle, Pohjois-Pohjanmaan ELY-keskukselle ja Pohjois-Pohjanmaan liitolle.

Lausunnon toimittivat Muhoksen kunta, Pohjois-Pohjanmaan ELY-keskus ja Pohjois-Pohjanmaan liitto.

Lausunnot on kokonaisuudessaan esitetty liitteessä 2.

**Lausunnot**Muhoksen kunta (lausunto on saapunut kaivosviranomaiseen 19.12.2018)

*" Muhoksen kunta lausuu, että kaivospiirin haltijan on saatettava alue yleisen turvallisuuden vaatimaan kuntoon, huolehdittava alueen kunnostamisesta, siistimisestä ja maisemoinnista. Erityisesti alueella oleva koelouhintapaikka tulee täyttää, maisemoida viereisen metsämaan mukaisesti ja palauttaa luonnontilaan."*

Pohjois-Pohjanmaan ELY-keskus (lausunto on annettu 19.11.2018)

*" Kaivospiirin alueella on kolme yksityismaan luonnonsuojelualuetta, jotka on perustettu lehtojensuojeluohjelman kohteelle Pitkäselän lehdot (LHO110360). Savusteenmaan luonnonsuojelualue (YSA200080) on perustettu vuonna 2003. Alakinnulan luonnonsuojelualue (YSA201474) on perustettu vuonna 2005 ja Ylikosusen suojelualue (YSA205467) vuonna 2010. Kaivospiirillä sijaitsevien yksityismaan suojelualueiden pinta-ala on yhteensä noin 1,2 ha.*

*Kaivospiirialueen läheisyydessä sijaitsevat kiinteistöt 494-402-38-190 ja 564-430-11-304 ovat Metsähallituksen hallinnassa olevaa luonnonsuojelutarkoituksiin varattua valtion maata.*

*Kaivospiirillä oleva koelouhintapaikka sijaitsee yksityismaan suojelualueiden tuntumassa. Ilmakuvan perusteella etäisyys kaivannon pohjoispäästä suojelualueen rajalle on alle 10 metriä (noin 5-7 metriä). Kaivospiirillä sijaitsevilla suojelualueilla on uhanalaista kasvilajistoa. Alueella esiintyy mm. rauhoitettu, luontodirektiivin liitteiden II ja IV mukainen kasvilaji, jonka esiintymispaikkatiedot ovat salassapidettäviä. Lisäksi alueella esiintyy lehtonoidanlukkoa, joka on rauhoitettu, erittäin uhanalainen ja luonnonsuojeluasetuksen mukainen erityisesti suojeltava laji.*

*ELY-keskus esittää, että koelouhintapaikka jätettäisiin mieluiten nykyiselleen. Jos louhintapaikkaa päädytään peittämään osittain tai kokonaan, on ehdottomasti toimittava siten, että lammikon tuntumassa sijaitseviin suojelualueisiin ei tule vaikutuksia.*

*Muilta osin kaivospiiri voidaan lakkauttaa maanomistajien toiveiden ja valvontaviranomaisen (TUKES) määräysten mukaisesti."*

Pohjois-Pohjanmaan liitto (lausunto on annettu 4.12.2018)

Lausunnossa on esitetty Pohjois-Pohjanmaan 3. vaihemaakuntavaihekaavan käsitteitä ja siihen liittyviä kaavamerkintöjä, erityisesti Luo-merkintää.

Luo-merkinnän kaavamääräyksen mukaan alueen maankäyttöä suunniteltaessa tulee ottaa huomioon luonnon monimuotoisuuteen liittyvät arvot ja niiden säilymisen edistäminen.

*” Pohjois-Pohjanmaan liitto katsoo, että kaivospiirin lakkauttaminen on mahdollista. Kaivostoiminnan lopettamispäätöksessä on kuitenkin syytä huomioida alueen erityiset luontoarvot. Pohjois-Pohjanmaan liiton tietojen koelouhoksen välittömässä läheisyydessä sen koillispuolella olevalla suojelualueella ja mahdollisesti muuallakin on erittäin merkittävä uhanalaisen kasvilajin esiintymä. Esiintymän painopiste on koelouhoksen koillispuolella kunnanrajalla sijaitsevalla tienpohjalla louhoksen välittömässä läheisyydessä. Myös muualla louhoksen ympäristössä esiintyy vaateliasta kasvilajistoa. Mahdollisista ennallistamistoimista voi olla luontoarvojen puolesta perusteltua luopua tai ennallistamisen tulisi pohjautua huolellisesti louhoksen ja sen lähialueen lajiston kartoittamiseen ja turvaamiseen mahdollisissa maansiirtotöissä.”*

## Muistutukset ja mielipiteet

Asian johdosta jätettiin yksi muistutus (muistutus 1) ja se on esitetty liitteessä 2.

Muistutuksessa todetaan seuraavaa:

1. Kaivospiirin haltijan tulee palauttaa alue ennen kaivospiiriä vallinneeseen luonnontilaan täyttämällä koelouhintapaikka viereisillä pengermailla ja luiskaamalla kalliojyrkäne 1:4 kaltevuuteen sekä istuttamalla alueelle kuusen taimia. Hyötypuusto louhosalueelta tulee kaataa ja kasata Karttion metsätieltä erkanevan pistotien päässä olevalle lansirakenteelle.
2. Muistutuksessa esitetään kaivospiirin alueella olevien ojien kunnostamista, koska ojat ovat jatkuvasti täynnä vettä.

## Kaivospiirin lopputarkastus

Kaivosviranomainen toteaa katselmuksen ja saatujen lausuntojen perusteella, ettei kaivospiirin lopputarkastukselle ole perusteita.

## Kaivospiirin haltijan selitys (kaivoslaki 42 §)

Kaivospiirin haltijalta ei pyydetty kaivoslain 42 §:n selitystä.

## Muistutuksen antaneelle maanomistajalle jäävän haitan korvaaminen

Kaivoslain 3 §:stä johtuu, että kaivosviranomaisen on tämän lain mukaista lupatai muuta asiaa ratkaistaessa ja muutoin tämän lain mukaan toimittaessa varmistauduttava, ettei suunniteltu toiminta ole luonnonsuojelulain (1096/1996) säännöksiä vastaista.

Kaivosviranomainen on saanut SMA Mineral Oy:ltä vahvistuksen 19.2.2019, että kaivosyhtiö ja koelouhintapaikan maanomistaja ovat tehneet keskinäisen sopimuksen koelouhintapaikasta jäävän haitan korvaamisesta ja että muistutuksen jättäjä on luopunut muistutuksessaan esittämästään vaatimuksesta.

Tämä tarkoittaa, ettei muistutuksessa esitettyihin ennallistamistoimiin ryhdytä. Kaivosviranomainen toteaa lisäksi, että alue on yleisen turvallisuuden edellyttämässä kunnossa ilman ennallistamistoimiakin.

### **Kaivosviranomaisen vastaus annettuihin lausuntoihin ja muistutuksiin**

#### Muhoksen kunta

Kaivosviranomainen viittaa Pohjois-Pohjanmaan ELY-keskuksen ja Pohjois-Pohjanmaan liiton antamiin lausuntoihin (alueen luontoarvot) sekä tämän päätöksen kohtaan ” Muistutuksen antaneelle maanomistajalle jäävän haitan korvaaminen ”.

#### Pohjois-Pohjanmaan ELY-keskuksen ja Pohjois-Pohjanmaan liiton lausunnot sekä muistutus 1

Kaivosviranomainen viittaa tämän päätöksen kohtaan ” Muistutuksen antaneelle maanomistajalle jäävän haitan korvaaminen”.

Päätöksessä on otettava kantaa lausunnoissa esitettyihin yksilöityihin vaatimuksiin. Kaivoslaki 56 §

### **Kaivosalueen hallinnan palautuminen**

Kun kaivostoiminnan lopettamispäätös on lainvoimainen, kaivostoiminnan harjoittajan käyttö- ja hallintaoikeus kaivosalueeseen sekä käyttö- ja muu oikeus kaivoksen apualueeseen lakkaavat. Samalla kyseiset alueet palautuvat korvauksetta kiinteistön omistajan haltuun. Kaivoslaki 149 §

### **Päätöksen täytäntöönpanokelpoisuus**

Kaivostoiminnan lopettamispäätöksestä tehdään merkintä kiinteistötietojärjestelmään. Kaivoslaki 147 §

Kaivoslupaan perustuvat toimenpiteet (merkintä kiinteistötietojärjestelmään kaivoslain 147 § mukaan), kun kaivoslupapäätös on lainvoimainen, tehdään kaivoslain 168 § mukaan.



## Kaivosviranomaisen pyytää huomioimaan seuraavaa

Kaivosviranomaisen ei näe tarpeelliseksi rajoittaa turvallisuuskäytöiden osalta lakkautettavan kaivospiirin alueen maankäyttöä. Kaivoslaki 148 §

## Kaivosviranomaisen lupamääräykset ja perustelut

### LUPAMÄÄRÄYS 1

Kaivostoiminnan harjoittajan tulee toimittaa 30.6.2019 mennessä kaivosviranomaiselle kaivoskartta. Kaivoskartan tulee osoittaa, miten pitkälle kaivosalueella tehdyt kaivostyöt ovat edistyneet. Kaivoskartan sisällöstä määrätään asetuksessa (1571/2011) 11 §.

Perustelut:

Valtioneuvoston asetus kaivosturvallisuudesta (1571/2011) 10 §

Päätökseen ei anneta muita lupamääräyksiä, koska lakkautettavalla kaivospiirillä ei ole tarvetta ennallistamistoimiin ja koska kaivoslain 148 §:ssä tarkoitetuille lupamääräyksille ei ole perusteita eikä myöskään kaivoslain 150 §:n mukaiseen kaivosalueen jälkiseurantaan.

## Kaivosviranomaisen tarkastusoikeus

Kaivosviranomaisella on oikeus päästä alueelle, jossa on aiemmin harjoitettu tässä laissa tarkoitettua toimintaa, jos se on tässä laissa tarkoitettua valvonnan kannalta tarpeen sekä tehdä siellä tarkastuksia, ottaa näytteitä ja ryhtyä muihin valvonnan edellyttämiin toimenpiteisiin. Kaivoslaki 153 §

## Lupapäätöksestä tiedottaminen

Lupapäätös on toimitettu päätöksenantopäivänä SMA Mineral Oy:lle, Muhoksen kunnalle, Oulun kaupungille, Pohjois-Pohjanmaan ELY-keskukselle, Pohjois-Pohjanmaan liitolle, Säteilyturvakeskukselle ja Maanmittauslaitokselle.

Päätöksen antamisesta on ilmoitettu niille asianosaisille, joita asia erityisesti koskee. Päätöksen antamisesta kuulutetaan Oulun kaupungin ja Muhoksen kunnan ilmoitustauluilla. Päätöksen antamisesta ilmoitetaan myös Kaleva -lehdessä. Kaivoslaki 58 §

## Päätösmaksu

Tästä päätöksestä perittävä maksu on 6000 €. Maksuun lisätään toteutuneet ilmoituskustannukset ja käsittelymaksu. Valtion talous- ja henkilöstöhallinnan palvelukeskus lähettää laskun SMA Mineral Oy:lle.

Perustelut: Työ- ja elinkeinoministeriön asetus Turvallisuus- ja kemikaaliviraston maksullisista suoritteista (1579/2015)

## Muutoksenhaku

Tähän päätökseen saa hakea muutosta kaivoslain 162 §:n nojalla Pohjois-Suomen hallinto-oikeudelta valittamalla siten kuin hallintolainkäyttölaissa (586/1996) säädetään. Päätöksestä perittävästä maksusta voidaan valittaa samassa järjestyksessä kuin pääasiasta.

Valitusaika on 30 päivää tämän päätöksen antopäivästä. Liitteessä 3 olevasta valitusosoituksesta ilmenee, miten muutosta haettaessa on meneteltävä.

## Sovelletut säännökset

Kaivoslaki (621/2011)

Valtioneuvoston asetus kaivostoiminnasta (391/2012)

Työ- ja elinkeinoministeriön asetus Turvallisuus- ja kemikaaliviraston maksullisista suoritteista (1579/2015)

## Lisätietoja

Lisätietoja antaa Ossi Leinonen, puh. 029 5052 205.



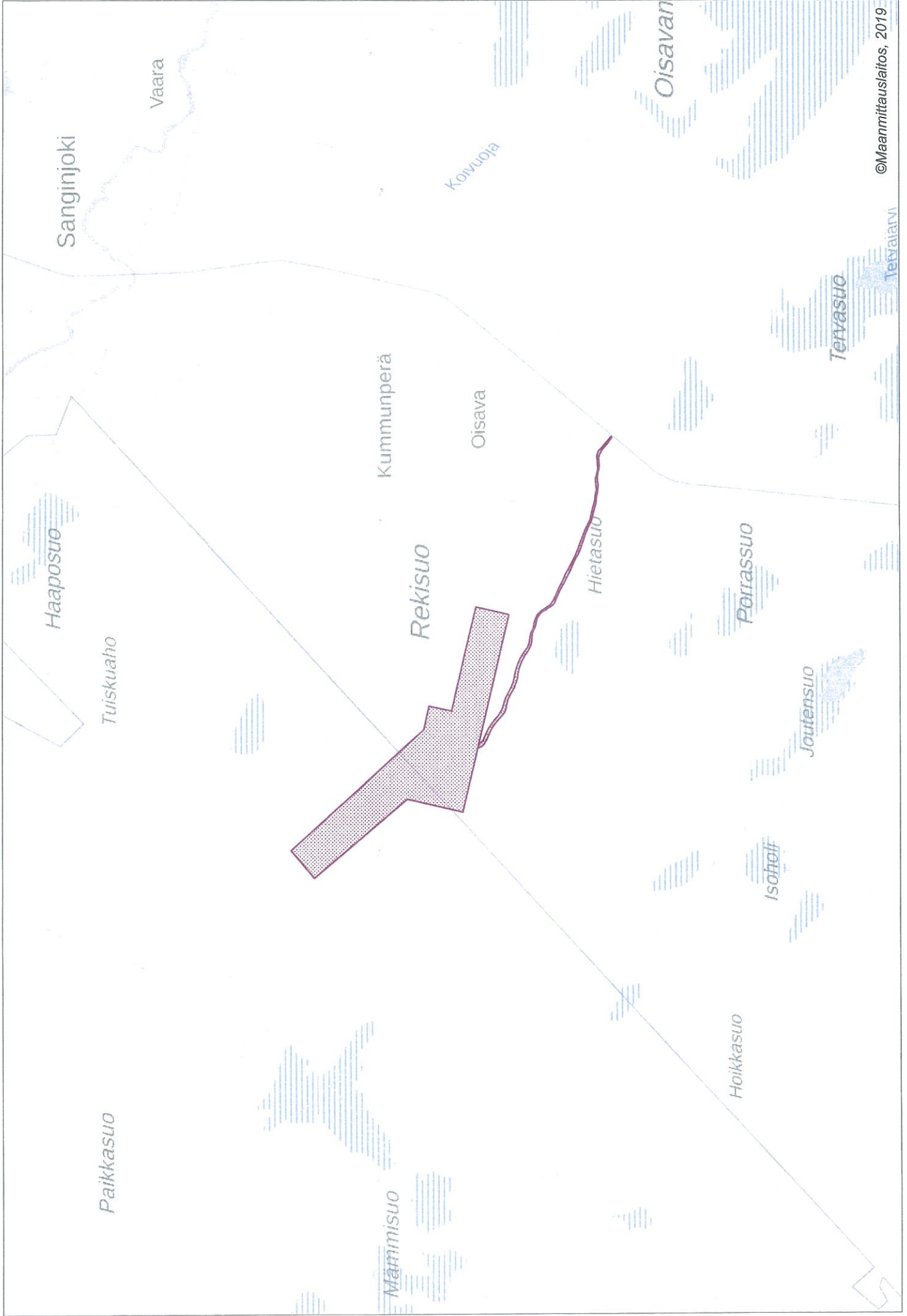
Terho Liikamaa  
Ryhmäpäällikkö



Ossi Leinonen  
Johtava asiantuntija

LIITTEET	Liite 1. Kaivospiirin kartta Liite 2. Annetut lausunnot ja muistutus Liite 3. Valitusosoitus Liite 4. Asianosaiset
JAKELU	SMA Mineral Oy Maanmittauslaitos
TIEDOKSI	Muhoksen kunta Oulun kaupunki Pohjois-Pohjanmaan ELY-keskus Pohjois-Pohjanmaan liitto Säteilyturvakeskus Asianosaiset







## Kunnanhallitus

AIKA 10.12.2018 klo 17:00 - 20:52  
(tauko klo 18.50-19.02)  
PAIKKA Muhoksen kunnanvirasto, kunnanhallituksen kokoushuone

## LÄSNÄOLLEET:

JÄSENET	Paasimaa Veli Pikkuaho Teuvo Pöykiö Heidi Airaksinen Kirsti Holm Petri Hyvärinen Katri Rissanen Anneli	puheenjohtaja I varapj. II varapj. jäsen jäsen jäsen jäsen	
POISSA	Kangastie Jari	valtuuston II vpj.	
MUU	Jurvanen Eija Markkanen Jarmo Syvävirta Jukka Piippo Rauno Kari Mikko	valtuuston pj. valtuuston I vpj. kunnanjohtaja, esittelijä hallintopääll., ptk:npitäjä tekninen johtaja/toimiala- johtaja	ptk:npitäjä/401 § §:t 393-398; poissa 17.55-18.20; poistui klo 20.10
	Piirala Juha	vs. hyvinvointijohtaja/toi- mialajohtaja	§:t 393-398; poistui klo 20.10
	Honkanen Merja	sosiaali- ja terveysjohta- ja/toimialajohtaja	§:t 393-398, 400; poistui klo 20.26
	Maaninka Rauno	hallinto- ja talousjohtaja/toi- mialajohtaja	§:t 393-398; poistui klo 20.10. Ptk:npitä- jä/397 §

LAILLISUUS JA PÄÄTÖSVALTAISUUS PÄÄTÖS: Kokous todettiin lailliseksi ja päätösvaltaiseksi.


ASIAT 393 - 403 §:t


PÖYTÄKIRJAN TARKASTUS- PÄÄTÖS: Pöytäkirjantarkastajiksi valittiin Petri Holm ja Anneli Rissanen.  
TUSTAPA

PÖYTÄKIRJAN ALLE-  
KIRJOITUS JA VAR-  
MENNUS

Puheenjohtaja

Pöytäkirjanpitäjä

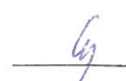
  
Veli Paasimaa

  
Rauno Piippo

  
Rauno Maaninka (397 §)

Jukka Syvävirta (401 §)





PÖYTÄKIRJAN TARKASTUS  
TUS

Tarkastusaika  
Allekirjoitukset

Muhos

  
Petri Holm

  
Anneli Rissanen

PÖYTÄKIRJAN NÄHTÄ-  
VILLÄPITO

Kokouksen tarkastettu pöytäkirja, johon on liitetty oikaisuvaatimusohje/valitusosoitus, pidetään yleisesti nähtävillä Muhoksen kunnan verkkosivuilla 18.12.2018 lukien

tietopalvelusihteeri

  
Päivi Kivelä

Tekninen lautakunta  
Kunnanhallitus

§ 108  
§ 402

04.12.2018  
10.12.2018

LAUSUNTO REKI -KAIVOSPIIRIN (KAIVNRO 2542) LAKKAUTTAMISTA KOSKEVAAN HAKEMUKSEEN / SMA MINERAL OY

188/6.69/2013

Teknltk 04.12.2018 § 108

**Valmistelija: Vs. maanmittausteknikko Janne Kuusela (puh. 044-4970 302)**

Turvallisuus- ja kemikaalivirasto pyytää lausuntoa Reki -kaivospiirin lakkauttamista koskevaan hakemukseen. Kaivospiiri sijaitsee Pitkäselän ja Kallioselän maastossa Muhoksen ja Oulun alueella.

Asia on tullut vireille 24.8.2018 kaivosviranomaiselle jätetyllä ilmoituksella. Kaivostoiminnan lakkauttamista koskevan ilmoituksen on jättänyt SMA Mineral Oy. Kaivospiirin kokonaispinta-ala yhteensä on 84 hehtaaria.

Kaivosyhtiö on esittänyt kaivospiirin nykytilanteesta seuraavaa:

Alueen jättäminen luonnon tilaan

1. Esitys alueella olevan koelouhintapaikan jättämisestä luonnontilaan  
Alueella oleva koelouhintapaikka on kooltaan noin 10 m \* 30 m, syvyys maanpinnasta noin 2,5 m. Koelouhintapaikka on ollut vailla koetoimintaa yli 30 vuotta. Alueelle on kasvanut puustoa ja pohjalle on tullut jonkin verran vettä. Esitämme, että alue jätetään nykyiseen, kasviston ja puuston muodostamaan tilaan.
2. Esitys muun alueen jättäminen luonnontilaan  
Alueelle on rakennettu aikoinaan kulkuyhteys, jota hyödyntävät alueella liikkuvat. Muuta merkittävää tutkimustoiminnasta aiheutuvaa jälkeä ei maastossa juuri näy. Esitämme, että koko alue jätetään nykyiseen luonnontilaan.

Lausunto on pyydetty toimittamaan kirjallisena 7.12.2018 mennessä, mutta lausunnon antamiselle on myönnetty lisäaikaa 21.12.2018 saakka.

Muhoksen kunnan lausunnon antaminen kuuluu kunnanhallituksen toimivaltaan.

**VS. MAANMITTAUSTEKNIKON EHDOTUS:** Tekninen lautakunta esittää kunnanhallitukselle Muhoksen kunnan lausuntona seuraavaa:

Muhoksen kunta lausuu, että kaivospiirin haltijan on saatettava alue yleisen turvallisuuden vaatimaan kuntoon, huolehdittava alueen kunnostamisesta, siistimisestä ja maisemoinnista. Erityisesti alueella oleva koelouhintapaikka tulee täyttää, maisemoida viereisen metsämaan mukaisesti ja palauttaa luonnontilaan.

**TOIMIALAJOHTAJAN ESITYS:**

Tekninen lautakunta hyväksyy vs. maanmittausteknikon ehdotuksen.

*JK*

*AK*



Tekninen lautakunta	§ 108	04.12.2018
Kunnanhallitus	§ 402	10.12.2018

---

PÄÄTÖS: Tekninen lautakunta hyväksyi toimialajohtajan esityksen yksimielisesti.

\_\_\_\_\_

Khall 10.12.2018 § 402

KJ:N ESITYS: Kunnanhallitus antaa Turvallisuus- ja kemikaalivirastolle teknisen lautakunnan esityksen mukaisen lausunnon.

PÄÄTÖS: Kunnanhallitus hyväksyi kunnanjohtajan esityksen.

\_\_\_\_\_

Liitteet 2 REKI -KAIVOSPIIRI (KAIV NRO 2542) ALUEKARTTA

Otteen pöytäkirjasta oikeaksi todistaa:

luotes 19.12.2018

tietsopalvelusihteeri

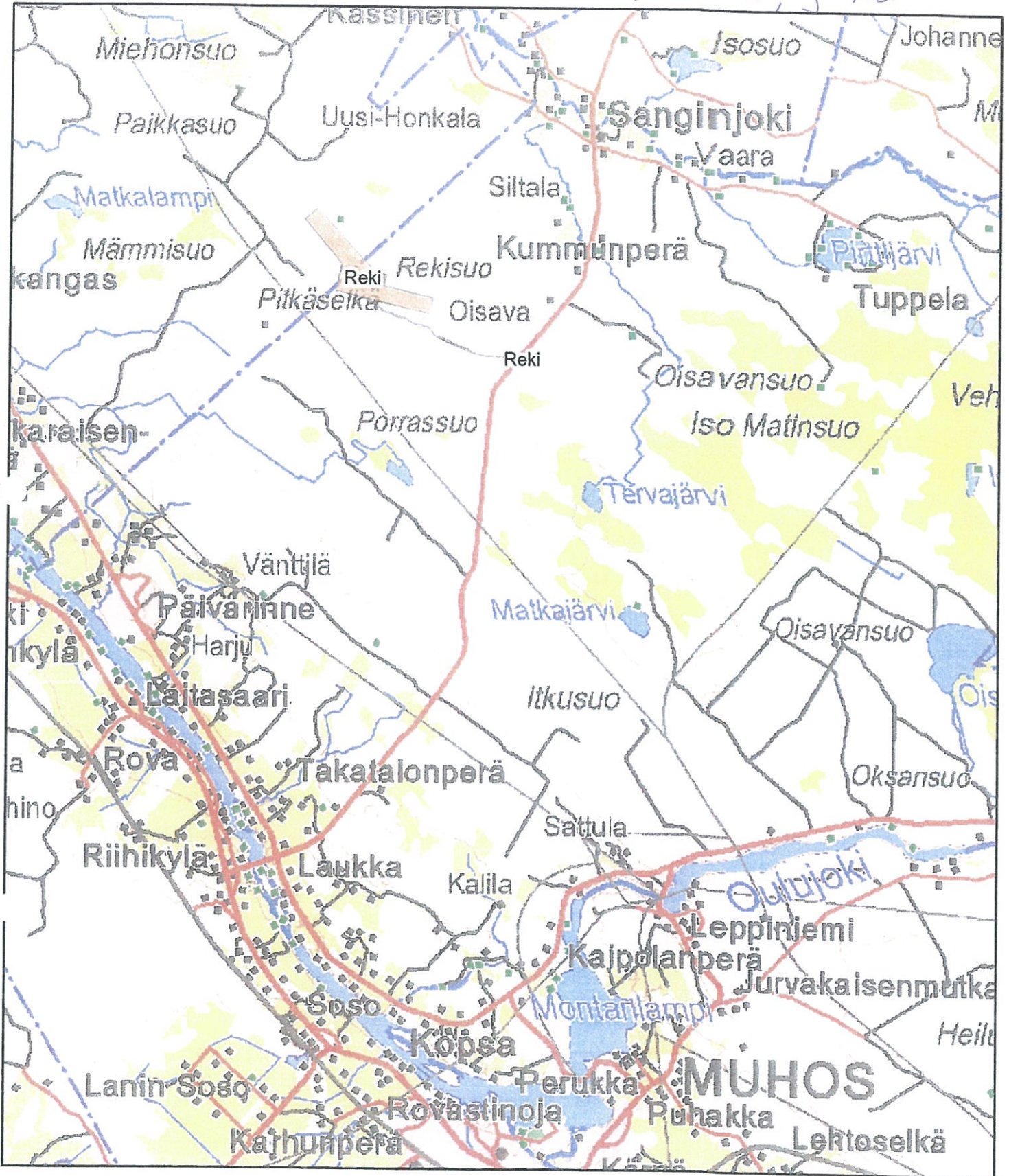
[Handwritten signature]

[Handwritten initials]

[Handwritten initials]

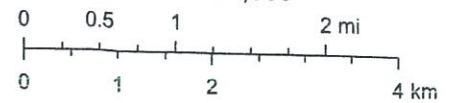
# Viewer Map











KUNNANHALLITUS 10.12.20  
LIITE 2, § 402



November 19, 2018

1:80,000



- |  |   |
|--|---|
|  Kullanhuuhdonta-alueet        |  Kaivospiirihakemukset       |
|  Kullanhuuhdontalupahakemukset |  Malmietsintäalueet voimassa |
|  Kaivosalueet voimassa         |  Malmietsintälupahakemukset  |
|  Kaivoslupahakemukset          |  Voimassa olevat valtaukset  |
|  Kaivospiirit voimassa         |  Valtaushakemukset           |

© Maanmittauslaitos, National Land Survey Of Finland, 2013

ah 6

Turvallisuus- ja kemikaalivirasto (Tukes)  
Valtakatu 2  
96100 Rovaniemi  
Email: kaivosasiat@tukes.fi

LAUSUNTO  
04.12.2018

Viite: Turvallisuus- ja kemikaaliviraston (Tukes) lausuntopyyntö KaivNro 2542, 7.11.2018

Asia: Lausunto SMA Mineral Oy Reki kaivospiirin (KaivNro 2542) lakkauttamisesta koskevaan hakemukseen

Turvallisuus- ja kemikaalivirasto (Tukes)

SMA Mineral Oy hakee Oulun kaupungin ja Muhoksen kunnan alueella sijaitsevan Reki kaivospiirin (KaivNro 2542) lakkauttamista, josta hakemuksesta Turvallisuus- ja kemikaalivirasto (Tukes) pyytää Kaivoslain 37 §:n mukaista lausuntoa. Kaivospiiri on kokonaispinta-alaltaan noin 84 ha ja se koskee kaikkiaan 26 kiinteistöä. Kaivosmineraalina on dolomiitti. Alueella oleva koelouhintapaikka on kooltaan noin 10 m x 30 m ja syvyys noin 2,5 m. Koelouhintaa ei ole paikalla tehty yli 30 vuoteen, minkä vuoksi alueelle on kasvanut puustoa ja kaivannon pohjalle on kerääntynyt vettä. Yhtiön ilmoituksessa esitetään koelouhinta-alueen jättämistä nykyiselleen, samoin kuin myös muikin kaivospiirin alue. Kaivosviranomaisen katselmuksessa 15.6.2018 koelouhinta-alueen maanomistaja on esittänyt, että koelouhos peitetään kaivinkoneella, kun maanomistaja ojittaa aluetta metsänhoitotöiden yhteydessä.

Kaivospiirin alue on merkitty Pohjois-Pohjanmaan 3. vaihemaakuntakaavaan kohdemerkinnällä "kaivos" (ek). Maakuntavaltuusto hyväksyi 3. vaihemaakuntakaavan kokouksessaan 11.6.2018, mutta päätösestä on valitettu hallinto-oikeuteen. Maakuntahallitus on 5.11.2018 antamallaan päätöksellä (§ 232) määrännyt Pohjois-Pohjanmaan 3. vaihemaakuntakaavan tulemaan voimaan MRL 201 § nojalla ennen kuin se on saanut lainvoiman. Alueella on voimassa MRL:n 31 § mukainen rakentamisrajoitus. 3. vaihemaakuntakaavasta jätetyistä valituksista yksi koskee "mineraalivarantoalueita" ja "kaivoksia".

Vaihemaakuntakaavoissa kaivospiirissä ja sen välittömässä läheisyydessä on suojelualueita (SL -kohdemerkintöjä) sekä "luonnon monimuotoisuuden kannalta erityisen tärkeä alue" kohdemerkintä ( \* , ns. luo-merkintä). Luo-merkinnän kaavamääräyksen mukaan alueen maankäyttöä suunniteltaessa tulee ottaa huomioon luonnon monimuotoisuuteen liittyvät arvot ja niiden säilymisen edistäminen. Luo-kohteen rajaus ja tarkempi kuvaus löytyvät 3. vaihemaakuntakaavan selvityksestä: *Pohjois-Pohjanmaan maakuntakaavan LUO-merkinnät. Selvitys Pohjois-Pohjanmaan 3. vaihemaakuntakaavaa varten, 28.9.2017.* Uhanalaisten kasvien esiintymisalue on huomioitu jo seutukaavassa (1993) sekä maakuntakaavassa (2006).

Pohjois-Pohjanmaan liitto katsoo, että kaivospiirin lakkauttaminen on mahdollista. Kaivostoiminnan lopettamispäätöksessä on kuitenkin syytä huomioida alueen erityiset luonnonarvot. Pohjois-Pohjanmaan liiton tietojen mukaan koelouhoksen välittömässä läheisyydessä sen koillispuolella olevalla suojelualueella ja mahdollisesti muuallakin on erittäin merkittävä uhanalaisen kasvilajin esiintymä. Esiintymän painopiste on koelouhoksen koillispuolella kunnanrajalla sijaitsevalla tienpohjalla louhoksen välittömässä läheisyydessä. Myös muualla louhoksen ympäristössä esiintyy vaateliasta kasvilajistoa. Mahdollisista ennallistamistoimista voi olla luontoarvojen puolesta perusteltua luopua tai ennallistamisen tulisi pohjautua huolellisesti louhoksen ja sen lähialueen lajiston kartoittamiseen ja turvaamiseen mahdollisissa maansiirtotöissä.

POHJOIS-POHJANMAAN LIITTO

Vs. suunnittelujohtaja



Ilpo Tapaninen

Paikkatietopäällikkö



Rauno Malinen

tiedoksi: Pohjois-Pohjanmaan ELY-keskus/Luonto- ja alueidenkäyttö yksikkö  
Oulun seudun ympäristötoimi



Turvallisuus- ja kemikaalivirasto (Tukes)  
Valtakatu 2  
96100 Rovaniemi

Viite: Lausuntopyyntö 7.11.2018

### **Lausunto SMA Mineral Oy:n kaivospiirin lakkauttamisesta (Reki, KaivNro 2542)**

SMA Mineral Oy on hakenut hallinnassaan olevan kaivospiirin lakkauttamista. Kaivospiiri Reki (KaivNro 2542) sijaitsee Oulun kaupungin ja Muhoksen kunnan rajalla Pitkäselän alueella. Kaivospiirin pinta-ala on noin 84 ha. Hakemuksen mukaan alueella on kooltaan noin 10 x 30 m kokoinen ja noin 2,5 m syvä koelouhintapaikka, johon on kertynyt vettä. Hakemuksen mukaan alueella ei ole muita merkittäviä jälkiä tutkimustoiminnasta.

Kaivospiirin alueella on kolme yksityismaan luonnonsuojelualuetta, jotka on perustettu lehtojensuojeluohjelman kohteelle Pitkäselän lehdot (LHO110360). Savusteenmaan luonnonsuojelualue (YSA200080) on perustettu vuonna 2003. Alakinnulan luonnonsuojelualue (YSA201474) on perustettu vuonna 2005 ja Ylikosusen suojelualue (YSA205467) vuonna 2010. Kaivospiirillä sijaitsevien yksityismaan suojelualueiden pinta-ala on yhteensä noin 1,2 ha.

Kaivospiirialueen läheisyydessä sijaitsevat kiinteistöt 494-402-38-190 ja 564-430-11-304 ovat Metsähallituksen hallinnassa olevaa luonnonsuojelutarkoituksiin varattua valtion maata.

Kaivospiirillä oleva koelouhintapaikka sijaitsee yksityismaan suojelualueiden tuntumassa. Ilmakuvan perusteella etäisyys kaivannon pohjoispäästä suojelualueen rajalle on alle 10 metriä (noin 5-7 metriä).

Kaivospiirillä sijaitsevilla suojelualueilla on uhanalaista kasvilajistoa. Alueella esiintyy mm. rauhoitettu, luontodirektiivin liitteiden II ja IV mukainen kasvilaji, jonka esiintymispaikkatiedot ovat salassapidettäviä. Lisäksi alueella esiintyy lehtonoidanlukkua, joka on rauhoitettu, erittäin uhanalainen ja luonnonsuojeluasetuksen mukainen erityisesti suojeltava laji.

ELY-keskus esittää, että koelouhintapaikka jätettäisiin mieluiten nykyiselleen. Jos louhintapaikkaa päädytään peittämään osittain tai kokonaan, on ehdottomasti toimittava siten, että lammikon tuntumassa sijaitseviin suojelualueisiin ei tule vaikutuksia.

19.11.2018

Muilta osin kaivospiiri voidaan lakkauttaa maanomistajien toiveiden ja valvontaviranomaisen (TUKES) määräysten mukaisesti.

*Tämä asiakirja on sähköisesti hyväksytty. Asian on esitellyt  
Ympäristöasiantuntija Jouni Närpänkangas ja ratkaissut Yksikön päällikkö  
Eero Melantie.*

Turvallisuus- ja kemikaalivirasto( Tukes)  
Valtakatu 2  
96100 Rovaniemi

**Viite:** Tukesin kuulutus 7.11.2018 KaivNro 2542 kaivospiirin lakkauttamisasiassa

**Asia:** Muistutus tilan Pitkäselkä RN:o 494-402-9-94 puolesta


Tilan Pitkäselkä 494-402-9-94 koko pinta-ala on 25,63 ha josta kaivospiiriin kuuluvaa aluetta on yhteensä 4,251 ha. Kaivospiiri katkaisee pitkänomaisen palstan poikki 650 metrin matkalta.

Kaivospiirin keskelle tilan keskivaiheille on aikoinaan kaivettu ja louhittu koelouhos, jonka suuruus 20.11.2018 tehdyissä mittauksissa on todettu reunapenkereineen pinta-alaltaan 35m x 47m suuruiseksi, josta vesialueen suuruus 15m x 42m. Reunapenkereihin on kasattu pintamaita, kivikkoa ja louhetta yhteensä n. 1200 m<sup>3</sup> luiskien kaltevuuksien ollessa paikoin pystysuoria.

Kaivospiirin haltija esittää hakemuksessa koelouhintapaikan jättämiseksi nykyiselleen ja siirtää vastuun louhoksesta siten maanomistajalle. Tähän en voi tietenkään suostua ja esitän, että alue tulee kaivospiirin haltijan toimesta palauttaa ennen kaivospiiriä vallinneeseen luonnontilaan täyttämällä monttu viereisillä pengermailla ja luiskaamalla kalliojyrkänne 1:4 kaltevuuteen sekä istuttamalla alueelle kuusen taimia. Hyötypuusto louhosalueelta tulee kaataa ja kasata Karttion metsätieltä erkanevan pistotien päässä olevalle lansirakenteelle, johon allekirjoittaneella on käyttö- ja kulkuoikeus.

Tilalle 1990-luvulla tehty kunnostusohjelma on jätetty tekemättä kaivospiirin alueelta ja siten palsta on päässyt vettymään siltä osin, koska ojat ovat jatkuvasti täynnä vettä. Vanhat ojat voidaan kaivospiirin lakattua kunnostaa siten, ettei vettymistä enään tapahdu. Työ voidaan ajoittaa tapahtuvaksi samoilla koneilla koelouhintapaikan maisemoinnin jälkeen.

Muhoksella 23 marraskuuta 2018



Liittinä valokuvia alueelta 20.11.2018





## VALITUSOSOITUS

### Valitusviranomainen

Päätökseen saa hakea muutosta valittamalla sille hallinto-oikeudelle, jonka tuomiopiirissä pääosa tässä päätöksessä tarkoitettua alueesta sijaitsee. Toimivaltainen hallinto-oikeus on mainittu valitusosoituksen lopussa. Valituskirjelmä osoitetaan valitusviranomaiselle ja se on toimitettava valitusajassa hallinto-oikeuden kirjaamoon.

### Valitusaika

Määräaika valituksen tekemiseen on kolmekymmentä (30) päivää tämän päätöksen antopäivästä sitä määräaikaan lukematta. **Valitusaika päättyy 27.3.2019.**

### Valitusoikeus

Päätöksestä voivat valittaa ne, joiden etua, oikeutta tai velvollisuutta asia saattaa koskea, sekä vaikutusalueella ympäristön-, terveyden- tai luonnonsuojelun taikka asuinympäristön viihtyisyyden edistämiseksi toimivat rekisteröidyt yhdistykset tai säätiöt, asianomaiset kunnat, elinkeino-, liikenne- ja ympäristökeskukset ja muut asiassa yleistä etua valvovat viranomaiset, saamelaiskäräjät sillä perusteella, että luvassa tarkoitettu toiminta heikentää saamelaisten oikeutta alkuperäiskansana ylläpitää ja kehittää omaa kieltään ja kulttuuriaan ja kolttien kyläkokous sillä perusteella, että luvassa tarkoitettu toiminta heikentää kolttialueella kolttien elinolosuhteita ja mahdollisuuksia harjoittaa elinkeinoja.

### Valituksen sisältö

Valituskirjelmässä on ilmoitettava

- päätös, johon haetaan muutosta
- miltä kohdin päätökseen haetaan muutosta ja mitä muutoksia siihen vaaditaan tehtäväksi
- perusteet, joilla muutosta vaaditaan
- valittajan nimi ja kotikunta
- postiosoite ja puhelinnumero, joihin asiaa koskevat ilmoitukset valittajalle voidaan toimittaa

Jos valittajan puhevaltaa käyttää hänen laillinen edustajansa tai asiamiehensä tai jos valituksen laatijana on joku muu henkilö, valituskirjelmässä on ilmoitettava myös tämän nimi ja kotikunta.

Valittajan, laillisen edustajan tai asiamiehen on allekirjoitettava valituskirjelmä, ellei valituskirjelmää toimiteta sähköisesti (telekopiona tai sähköpostilla).

### Valituksen liitteet

Valituskirjelmään on liitettävä

- päätös, johon haetaan muutosta valittamalla, alkuperäisenä tai jäljennöksenä
- asiakirjat, joihin valittaja vetoaa vaatimuksensa tueksi, jollei niitä ole jo aikaisemmin toimitettu viranomaiselle
- asiamiehen valtakirja

### Valituskirjelmän toimittaminen perille

Valituskirjelmän voi viedä valittaja itse tai hänen valtuuttamansa asiamies. Valituskirjelmä liitteineen voidaan myös lähettää postitse, telekopiona tai sähköpostilla. Postiin valituskirjelmä on jätettävä niin ajoissa, että se ehtii perille valitusajan viimeisenä päivänä ennen aukioloajan päättymistä. Hallinto-oikeudessa kirjaamon aukioloaika on klo 8.00 – 16.15. Sähköisesti (telekopiona tai sähköpostilla) toimitetun valituskirjelmän on oltava toimitettu niin, että se on käytettävissä vastaanottolaitteessa tai tietojärjestelmässä määräajan viimeisenä päivänä ennen virka-ajan päättymistä.

Valittajalta peritään hallinto-oikeudessa **oikeudenkäyntimaksu** 260 euroa. Tuomioistuinten ja eräiden oikeushallintoviranomaisten suoritteista perittävistä maksuista annetussa laissa (1455/2015) on erikseen säädetty eräistä tapauksista, joissa maksua ei peritä.

Toimivaltaisen hallinto-oikeuden yhteystiedot muutoksenhakua varten:

**Pohjois-Suomen hallinto-oikeus**

Käyntiosoite: Isokatu 4, 3 krs, 90100 Oulu

Postiosoite: PL 189, 90101 Oulu

Puhelin: 029 56 42800

Faksi: 029 56 42841

Sähköposti: pohjois-suomi.hao(at)oikeus.fi

Sähköpostia lähetettäessä (at)-merkintä korvataan @-merkillä.

Valituksen voi tehdä myös hallinto- ja erityistuomioistuinten asiointipalvelussa osoitteessa <https://asiointi2.oikeus.fi/hallintotuomioistuimet>.