

29.11.2019

KaivNro 2508

## KUULUTUS

Turvallisuus- ja kemikaalivirasto (Tukes) kuuluttaa kaivoslain (621/2011) nojalla

kaivospiirin lakkauttamista koskevan kuulemisasiakirjan

Kaivosoikeuden haltija: SMA Mineral Oy  
Kaivospiiri ja KaivNro: Rantamaa, 2508  
Alueen sijainti: Tornio

Kuvaus kuulemisasiakirjasta

Rantamaa-kaivospiirin lakkauttaminen

Mielipiteet ja muistutukset

Mielipiteet ja muistutukset kuulemisasiakirjasta voi lähettää 10.1.2020 mennessä KaivNro 2508 mainiten Tukeisiin, osoitteeseen PL 66, 00521 Helsinki tai sähköisesti osoitteeseen kaivosasiat@tukes.fi

Kuulutuksen nähtävilläolo

Kuulutussasiakirjat ovat nähtävänä 10.1.2020 saakka Tornion kaupungin ilmoitustaululla (Suen-  
saarenkatu 4, Tornio) ja Tukesin Helsingin toimipaikassa (Opastinsilta 12 B, Helsinki). Kuulemis-  
asiakirjoihin voi tutustua myös osoitteessa <https://tukes.fi/paatokset-ja-kuulutukset/kaivospiirit-ja-kaivosluvat>

Lisätietoja Maria Kivi, puh. 029 5052 132

Kuulutettu 29.11.2019

Pidetään nähtävänä 10.1.2020 saakka

29.11.2019

KaivNro 2508

HAKEMUKSESTA KUULEMINEN  
Kaivoslaki (621/2011) 40 §

KAIVOSPIIRIN LAKKAUTTAMINEN

Turvallisuus- ja kemikaaliviraston (Tukesin) laatima yhteenveto

Kaivospiirin haltija	SMA Mineral Oy y-tunnus: 1572824-8 Tornio Suomi
Kaivospiiri	Rantamaa (KaivNro 2508)
Sijainti	Tornio (kaivospiirin kartta on esitetty liitteessä 1)  Yhteystiedot: SMA Mineral Oy Selleenkatu 281 95450 Tornio puh. 010 3215 200  Lisätietoja antaa: Krister Backlund, puh. +358 40 076 46 80

Hakemuksen peruste

Kaivoslain (621/2011) 145 §:n mukaan kaivosoikeuden haltijan on tehtävä kirjallinen ilmoitus kaivostoiminnan lopettamistoimenpiteistä kaivosviranomaiselle välittömästi, kun kaivoslain 143 §:ssä (alueen kunnostaminen) ja 144 §:n 1 momentissa (louhittujen kaivosmineraalien, rakennusten ja rakennelmien poistaminen) tarkoitetut toimenpiteet on olennaisilta osin tehty.

## Vireilletulo

Asia on tullut vireille 8.11.2019 kaivosviranomaiseen jätetyllä ilmoituksella. Kaivospiirin lakkauttamista (raukeamista) koskevan ilmoituksen on jättänyt SMA Mineral Oy.

## Kaivospiirin alue

Kaivospiiri sijaitsee Tornion kaupungin alueella ja koskee seuraavia kiinteistöjä:

Kiinteistö	Kiinteistön nimi	Pinta-ala, ha
851-421-13-36	Kalliometsä	15,820
851-421-32-0	Kumpu	6,125
851-421-13-32	Rantamaa	8,045
	Yhteensä, ha	29,990

Kaivospiirin kokonaispinta-ala on 29,990 ha.

Kaivospiirin kartta ja kiinteistöjen sijainti kaivospiirin alueella on esitetty liitteessä 1.

## Kaivosmineraali

Dolomiitti

## Kaivospiirin nykytilanne ja alueella tehdyt työt

Rantamaan kaivospiiriä koskeva kaivospiiritoimitus on päätynyt 4.12.1975 ja kaivoskirja 2508/1a on annettu 19.2.1976.

Kaivosyhtiön ilmoituksen mukaan alueella oleva louhos on kooltaan noin 200 m x 40 m ja päälouhos 50 m x 40 m, ja syvyys maanpinnasta on noin 7 m.

Kaivosyhtiö ilmoittaa louhineensa alueella noin 2 000 tonnia vuonna 2012, jonka jälkeen louhoksessa ei ole ollut toimintaa. Viimeisimmän 20 vuoden aikana on louhittu yhteensä 6 240 tonnia dolomiittia.

Alueelle on kasvanut puustoa, ja kaivosyhtiö esittää, että alue jätetään nykyiseen, kasvuston ja puuston muodostamaan tilaan. Rantamaan louhos on kesällä kuiva.

## Kaivosviranomaisen tiedonanto

Kaivosviranomaisen tulee määräämään, että avolouhoksen jyrkänteet aidataan ja merkitään varoituskyltein ja saatetaan muutoin yleisen turvallisuuden edellyttämään kuntoon.

## Lopputarkastus

Kaivoslain 146 §:n mukaan saatuaan 145 §:ssä tarkoitetun ilmoituksen kaivosviranomaisen on järjestettävä lopputarkastus, jollei sitä ole pidettävä ilmeisen tarpeettomana. Lopputarkastuksessa on todettava, ovatko 143 §:ssä ja 144 §:n 1 momentissa tarkoitetut toimenpiteet olennaisilta osin tehty, sekä arvioitava yleisten ja yksityisten etujen turvaamisen kannalta välttämättömät seikat.

## Kaivostoiminnan lopettamispäätös

Kaivosviranomaisen tulee pyytää kaivostoiminnan harjoittajan selvityksistä ja lopputarkastuksesta laaditusta tarkastuskertomuksesta lausunto noudattaen vastavasti, mitä 37 §:ssä säädetään kaivoslupahakemuksista pyydettävistä lausunnoista. Asianosaisten kuulemiseen lausuntojen johdosta sovelletaan, mitä 42 §:ssä säädetään.

Kaivosviranomaisen on tehtävä kaivostoiminnan lopettamispäätös, kun 143 §:ssä ja 144 §:n 1 momentissa tarkoitetut toimenpiteet on olennaisilta osin tehty siten kuin yleisten ja yksityisten etujen turvaamiseksi on tarpeen.

Kaivostoiminnan lopettamispäätöksen sisältöön sovelletaan, mitä 56 §:n 1 momentissa säädetään lupapäätöksen sisällöstä. Päätökseen tulee liittää lopputarkastuksesta laadittu tarkastuskertomus.

Kaivostoiminnan lopettamispäätös annetaan noudattaen, mitä 57 §:ssä säädetään lupapäätöksen antamisesta. Päätöksestä tiedotetaan noudattaen, mitä 58 §:ssä säädetään lupapäätöksestä tiedottamisesta.

Kaivostoiminnan lopettamispäätöksestä tehdään merkintä kiinteistötietojärjestelmään. Kaivoslaki 147 §

## Kaivostoiminnan lopettamispäätöksessä annettavat määräykset

Kaivostoiminnan lopettamispäätöksessä on annettava yleisten ja yksityisten etujen kannalta tarpeelliset määräykset lopettamistoimenpiteiden täydentämisestä määräajassa, kaivosalueen ja kaivoksen apualueen seurannasta, 144 §:n 2 momentissa tarkoitetuista rakennuksista ja rakennelmista sekä muista yleisten ja yksityisten etujen kannalta välttämättömistä seikoista.

Kaivostoiminnan harjoittajalla on oikeus päästä kaivosalueelle ja kaivoksen apualueelle 1 momentissa tarkoitettujen veloitteiden toteuttamiseksi.

Päätöksessä on määriteltävä se kaivoksen vaikutusalue, jolla saattaa yleiseen turvallisuuteen tai haitallisten ympäristövaikutusten ehkäisemiseen liittyvistä syistä olla tarpeen rajoittaa maankäyttöä. Kaivosviranomaisen on huolehdittava, että tästä vaikutusalueesta tehdään merkintä kiinteistötietojärjestelmään.

Käsiteltäessä kaivoksen vaikutusalueella rakentamis- tai muita hankkeita koskevia lupahakemuksia tulee asiassa toimivaltaisen viranomaisen tarvittaessa pyytää kaivosviranomaiselta lausunto. Kaivoslaki 148 §

#### Kaivosviranomaisen ennakkotiedonanto kaivoskartoista

Kaivostoiminnan harjoittajan tulee toimittaa kaivosviranomaiselle kaivoskartta. Kaivoskartan tulee osoittaa, miten pitkälle kaivosalueella tehdyt kaivostyöt ovat edistyneet. Kaivoskartan sisällöstä määrätään asetuksessa (1571/2011) 11 §.

#### Kaivosalueen hallinnan palautuminen

Kun kaivostoiminnan lopettamispäätös on lainvoimainen, kaivostoiminnan harjoittajan käyttö- ja hallintaoikeus kaivosalueeseen sekä käyttö- ja muu oikeus kaivoksen apualueeseen lakkaavat. Samalla kyseiset alueet palautuvat korvauksetta kiinteistön omistajan haltuun. Kaivoslaki 149 §

#### Asianosaisten kuuleminen ja lausuntopyynnöt

Ennen asian ratkaisemista Tukes varaa asianosaisille tilaisuuden tehdä muistutuksia lupa-asian johdosta. Muille kuin asianosaisille Tukes varaa tilaisuuden ilmaista mielipiteensä lupa-asian johdosta.

Tukes pyytää ennen päätöksentekoa hakemuksesta lausunnot Tornion kaupungilta, Lapin ELY-keskukselta, Lapin liitolta ja tarvittaessa muussa lainsäädännössä mainituilta tahoilta.

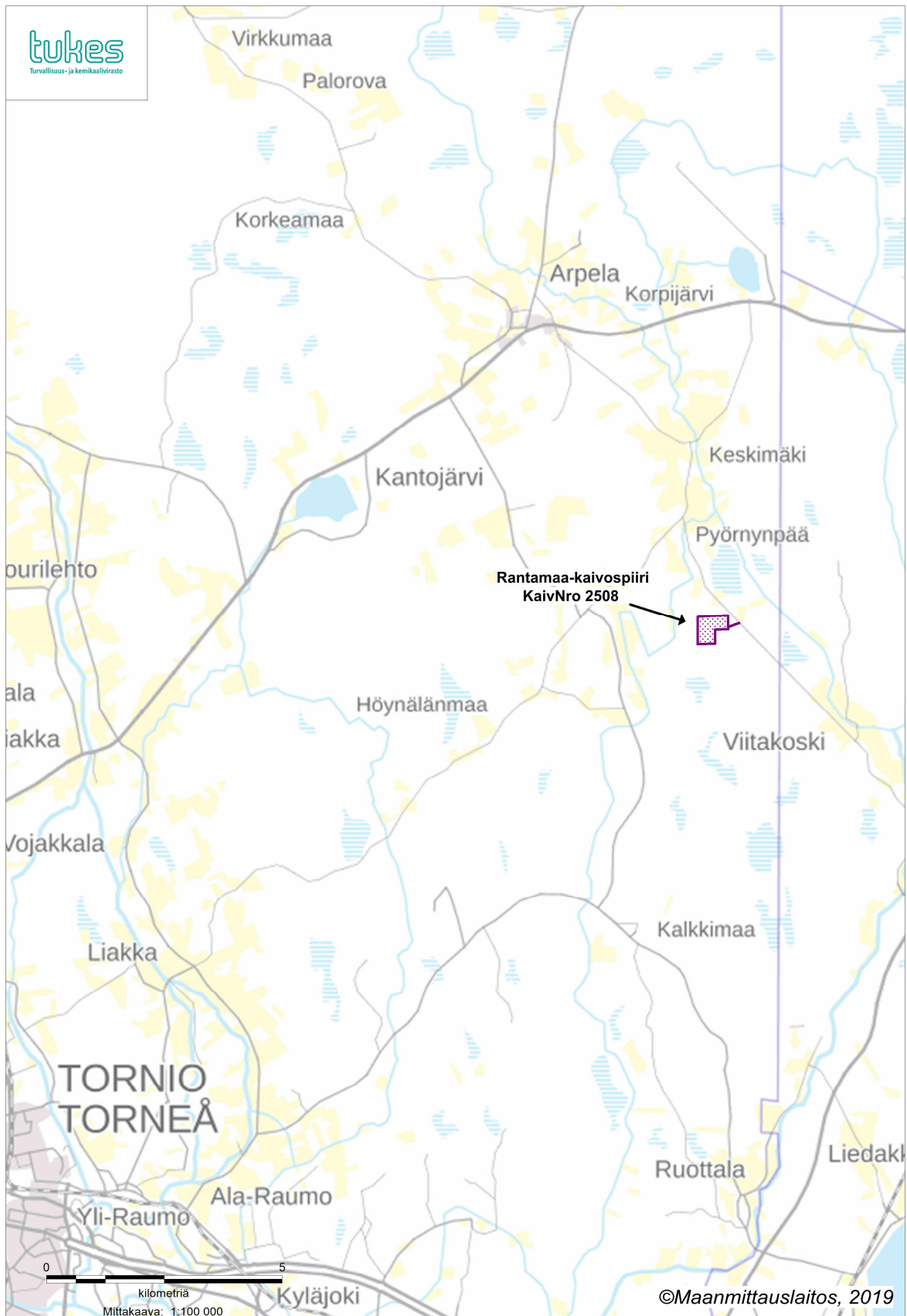
Asiasta kuulutetaan Tukesin ja Tornion kaupungin ilmoitustauluilla. Kuulemisesta ilmoitetaan asianosaisille kirjeitse. Asian vireilläolosta ilmoitetaan Lapin Kansa-lehdessä.

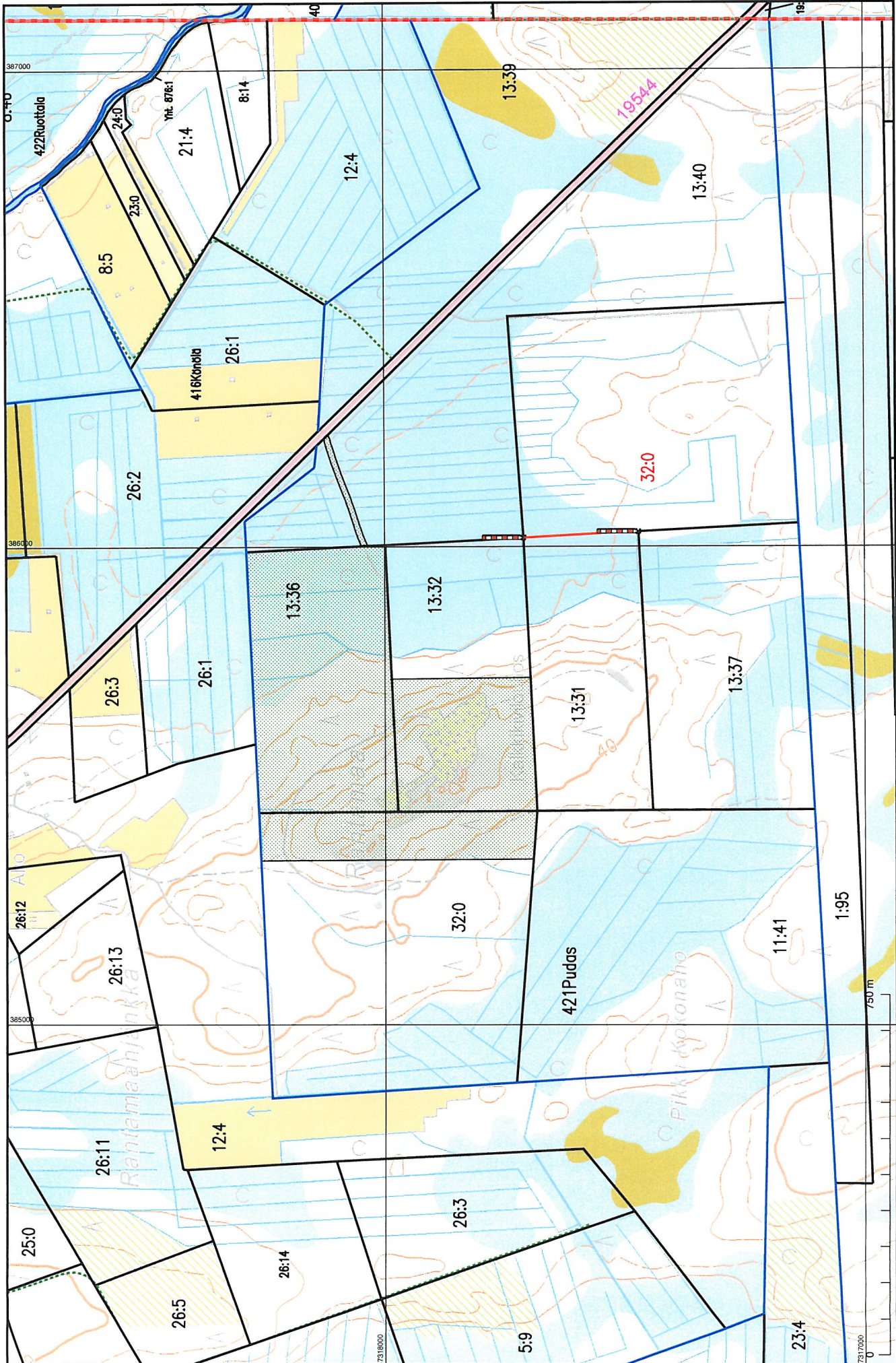
Kaivoslaki 37 §, 39 § ja 40 § sekä valtioneuvoston asetus kaivostoiminnasta 25 §

#### Liitteet

1. Kaivospiirialueen kartta
2. Kaivosyhtiön ilmoitus kaivospiirin lakkauttamisesta ja selvitys kaivospiirin alueesta

Rantamaa-kaivospiirin KaivNro 2508 sijainti (mittakaava ja rajat ohjeelliset).





Mittakaava 1:7 500  
Koordinaattijärjestelmä: ETRS-TM35FIN  
Kartan sijaintitiedoissa voi olla epätarkkuuksia. Kiinteistön tarkka alueellinen ulottuvuus selväät toimitusasiakirjoista ja maastosta.

2010-11-08

KARTTATULOSTE  
S4243A, S4243C

MAANMITTAUSLAITOS

**Kivi Maria (Tukes)**

---

**Lähetäjä:** Leinonen Ossi (Tukes)  
**Lähetetty:** perjantai 8. marraskuuta 2019 13.25  
**Vastaanottaja:** Kivi Maria (Tukes)  
**Aihe:** VL: Rantamaa kaivospiirin lakkauttaminen  
**Liitteet:** 2508\_Loppuraportti\_SMA Mineral Oy\_08112019.zip

---

**Lähetäjä:** Krister Backlund <Krister.Backlund@smamineral.com>

**Lähetetty:** perjantai 8. marraskuuta 2019 13.22

**Vastaanottaja:** Leinonen Ossi (Tukes) <Ossi.Leinonen@tukes.fi>

**Kopio:** Marko Mara <marko.mara@smamineral.com>

**Aihe:** Rantamaa kaivospiirin lakkauttaminen

Terve Ossi,

SMA Mineral Oy haluaa luovuttaa Rantamaan kaivospiiristä. Rantamaa sijaitsee Tornion alueella. Vuonna 2012 louhittiin noin 2000 tonnia, sen jälkeen ei ole ollut toiminta louhoksessa.

Aihe: Rantamaa kaivospiirin lakkauttaminen

Kohteen nimi: Rantamaa

Kaivospiiriluvan tunnus: 2508

Liitteenä kaivosluvan loppuraportointi. Jos haluatte lisää tietoa niin voitte ottaa meihin yhteyttä. Onko teillä aikataulu milloin prosessi lähtee käyntiin?

T. Krister

Best regards

**Krister Backlund**

Geologist

SMA Mineral Oy

Phone: +358 40 076 46 80

E-mail: [krister.backlund@smamineral.com](mailto:krister.backlund@smamineral.com)

Website: <http://www.smamineral.com>





# KAIVOSLUVAN LOPPURAPORTOINTI

Kohteen nimi: Rantamaa

Kaivosluvan tunnus: 2508

Luvan haltija: SMA Mineral Oy (Selleenkatu 281, FI-95450 Tornio)



Rantamaan avolouhos

Kaivospiirin nykytilanne ja alueella tehdyt työt

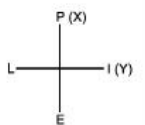
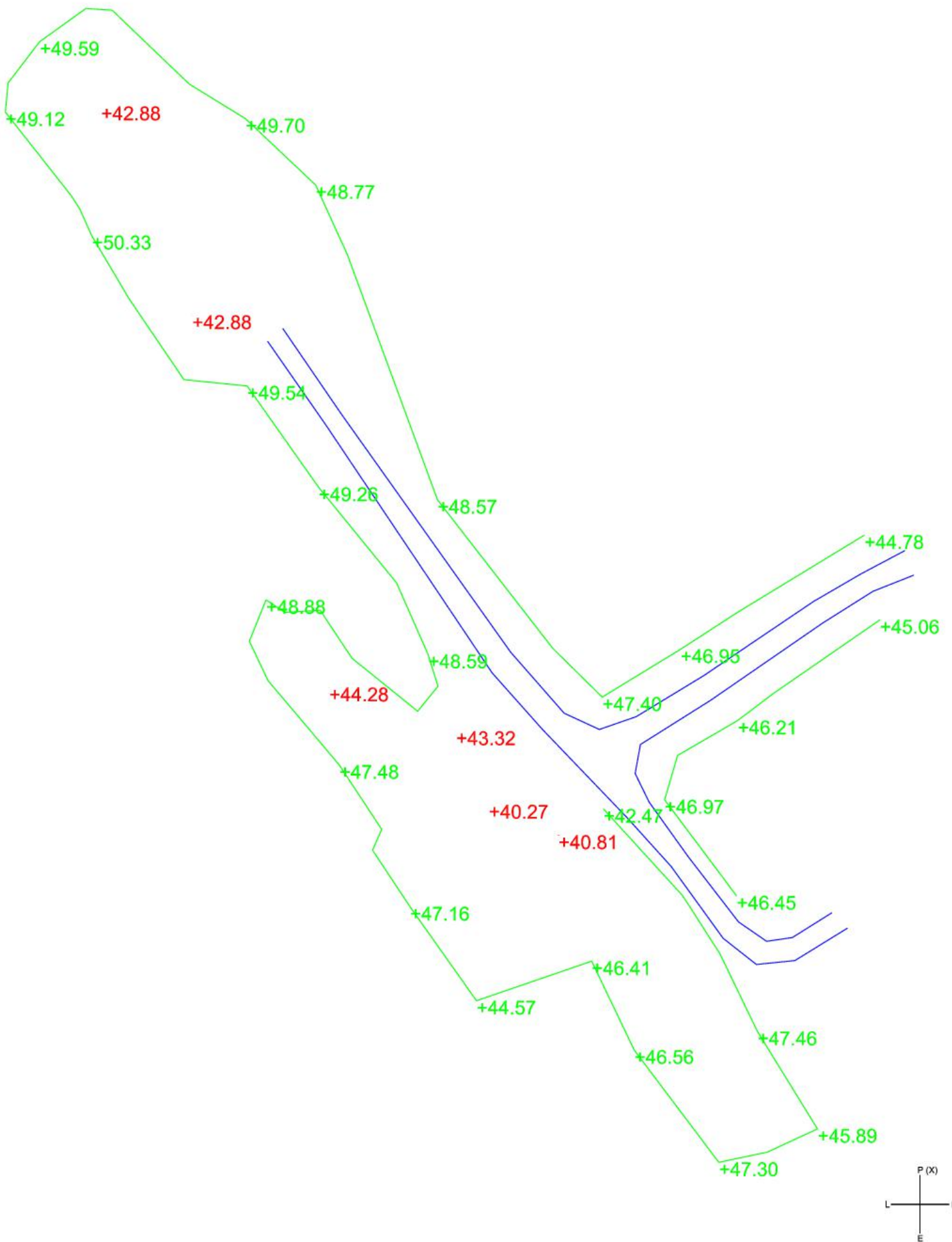
Rantamaan kaivospiiri on kooltaan 29,99 ha. Alueella oleva louhos on kooltaan noin 200m\*40m ja päälouhos noin 50m\*40m, syvyys maanpinnasta on noin 7 metriä.

Vuonna 2012 louhittiin noin 2000 tonnia, sen jälkeen ei ole ollut toiminta louhoksessa. Viimeisimmät 20 vuotta on louhittu yhteensä 6240 tonnia dolomiittia.

Alueelle on kasvanut puustoa ja esitämme että alue jätetään nykyiseen, kasviston ja puuston muodostamaan tilaan. Rantamaan louhos on kesällä kuiva.

SMA Mineral Oy  
Marko Mara  
Puh: 0408292616

SMA Mineral Oy  
Kristen Backlund  
Puh: 0400764680



Hanke: <b>Louhosten maastomalli</b>		Tilaja: <b>Sma Mineral Oy</b>	
Sisältö: Rantamaa Louhoksen reuna vihreällä, korot metreissä Tiet sinisellä Louhoksen pohja punaisella Mitattu 05/2013		 <b>Silakankatu 2</b> 95420 TORNIO puh 016-473 121 fax 016-473 121 e-mail mitta@mitta.fi etunimi.sukunimi@mitta.fi	
Tiedosto: Rantamaa.dwg		Koord./Korkeusjärjestelmä: <b>KKJ/N60</b>	
Pvm: 29.05.2013	Hankenro:	Mittaja: MTE	Mittakaava: 1:600 (A3) Piirustusno: