

18.11.2019

Kittilän kunta
Kirjaamo
Valtatie 15
99100 Kittilä

KUULUTTAMINEN JA NÄHTÄVILLÄOLO

Turvallisuus- ja kemikaalivirasto (Tukes) toimittaa oheisena malminetsintälupien osittaista tai kokonaan raukeamista koskevan päätöksen kuulutusasiakirjat. Kuulutus on oltava nähtävillä kunnan ilmoitustaululla 18.12.2019 saakka, jonka jälkeen ne on palautettava Turvallisuus- ja kemikaalivirastoon osoitteeseen Tukes, Valtakatu 2, 96100 Rovaniemi varustettuna todistuksella nähtävilläpidosta.

Päätös liitteineen pyydetään pitämään nähtävillä valitusajan päättymiseen saakka.

Majja Viikinen
Ylitarkastaja

LIITTEET

Kuulutusasiakirjat
Päätös malminetsintälupien osittaisesta tai kokonaan raukeamisesta
ML2012:0159, ML2012:0160, ML2014:0022, ML2015:0021, ML2017:0054,
ML2017:0058, ML2017:0059 ja ML2017:0060.

18.11.2019

Lupatunnus
ML2012:0159
ML2012:0160
ML2014:0022
ML2015:0021
ML2017:0054
ML2017:0058
ML2017:0059
ML2017:0060

KUULUTUS

Turvallisuus- ja kemikaalivirasto (Tukes) on kaivoslain (621/2011) perusteella 18.11.2019 hyväksynyt seuraavien malminetsintälupien osittaista tai kokonaan raukeamista koskevan ilmoituksen:

Hakija: Agnico Eagle Finland Oy

<u>Nimi:</u>	<u>Lupatunnus:</u>	<u>Sijainti:</u>
Hanhimaalänsi	ML2012:0159	Kittilä
Karhukumpu	ML2012:0160	Kittilä
Aihikko	ML2014:0022	Kittilä
Kaarkovaara	ML2017:0054	Kittilä
Saukkokaltio	ML2017:0059	Kittilä
Kello 54 - 63	ML2015:0021	Kittilä
Kolvalehto	ML2017:0058	Kittilä
Joki-Kolva	ML2017:0060	Kittilä

Päätökseen saa kaivoslain (621/2011) 165 §:n nojalla hakea muutosta valittamalla Pohjois-Suomen hallinto-oikeuteen ainoastaan luvan raukeamista koskevan ilmoituksen tehnyt luvanhaltija. Valitusaika on 30 päivää päätöksen antopäivästä. Päätöksen liitteenä olevasta valitusosoituksesta ilmenee, miten muutosta haettaessa on meneteltävä. Päätös on nähtävillä Kittilän kunnan virastotalolla (Valtatie 15), Tukesin Rovaniemen toimipaikassa (Valtakatu 2, Rovaniemi) ja Tukesin internetsivuilla (<https://tukes.fi/malminetsintaluvat-ja-valtaukset>).

Lisätietoja kaivosasiat@tukes.fi tai Maija Viikinen puh. 029 5052 166

Kuulutettu 18.11.2019

Pidetään nähtävänä 18.12.2019 asti

Agnico Eagle Finland Oy
Valtatie 82
99100 Kittilä

PÄÄTÖS MALMINETSINTÄLUPIEN OSITTAIN TAI KOKONAAN RAUKEAMISESTA

Hakija: Agnico Eagle Finland Oy (Y-tunnus: 2311020-2)
Suomi

Yhteystiedot:
Valtatie 82
99100 Kittilä

Lisätietoja antaa:
Jyrki Korteniemi
jyrki.korteniemi@agnicoeagle.com
Puh: +358 40 836 1775

Ilmoitus Turvallisuus- ja kemikaalivirastoon (Tukes) on saapunut 8.10.2019 malminetsintälupien osittain ja kokonaan raukeamista koskeva ilmoitus. Kaivoslain (621/2011) mukaan annettujen malminetsintälupien raukeamiseen sovelletaan mitä kaivoslain (621/2011) 67 §:ssä säädetään malminetsintäluvan raukeamisesta.

Osittain raukeava malminetsintälupa ML2012:0159 Hanhimaalänsi on myönnetty 1.10.2018 annetulla jatkoaika päätöksellä pinta-alaltaan 203,55 ha. Osittain raukeava malminetsintälupa ML2012:0160 Karhukumpu on myönnetty 1.10.2018 annetulla jatkoaika päätöksellä pinta-alaltaan 135,09 ha. Osittain raukeava malminetsintälupa ML2014:0022 Aihikko on myönnetty 1.10.2018 annetulla jatkoaika päätöksellä pinta-alaltaan 1090,41 ha. Osittain raukeava malminetsintälupa ML2017:0054 Kaarkovaara on myönnetty 12.9.2018 annetulla jatkoaika päätöksellä pinta-alaltaan 257,44 ha. Osittain raukeava malminetsintälupa Saukkokaltio ML2017:0059 on myönnetty 12.9.2018 annetulla jatkoaika päätöksellä pinta-alaltaan 533,82 ha.

Lupatunnus	2 (7)
ML2012:0159	
ML2012:0160	
ML2014:0022	
ML2015:0021	
ML2017:0054	
ML2017:0058	
ML2017:0059	
ML2017:0060	

Kokonaan raukeava malminetsintälupa ML2015:0021 Kello 54-63 on myönnetty 18.11.2016 annetulla jatkoaika päätöksellä pinta-alaltaan 1496,19 ha. Ko. alueeseen on annettu osittain raukeamispäätös 25.1.2019 jolloin alueen pinta-alaksi jäi 524,88 ha. Kokonaan raukeava malminetsintälupa ML2017:0058 Kolvalehto on myönnetty 12.9.2018 annetulla jatkoaika päätöksellä pinta-alaltaan 396,25 ha. Kokonaan raukeava malminetsintälupa ML2017:0060 Joki-Kolva on myönnetty 12.9.2018 annetulla jatkoaika päätöksellä pinta-alaltaan 303,31 ha. Ko. alueeseen on annettu osittain raukeamispäätös 21.8.2019 jolloin pinta-alaksi jäi 290,21 ha.

Osittain raukeavat alueet

<u>Nimi:</u>	<u>Lupatunnus:</u>	<u>Sijainti:</u>	<u>Voimaan jäävä pinta-ala (ha):</u>
Hanhimaalänsi	ML2012:0159	Kittilä	59,63
Karhukumpu	ML2012:0160	Kittilä	119,04
Aihikko	ML2014:0022	Kittilä	808,66
Kaarkovaara	ML2017:0054	Kittilä	184,69
Saukkokaltio	ML2017:0059	Kittilä	404,14

Kokonaan raukeavat alueet

<u>Nimi:</u>	<u>Lupatunnus:</u>	<u>Sijainti:</u>
Kello 54 - 63	ML2015:0021	Kittilä
Kolvalehto	ML2017:0058	Kittilä
Joki-Kolva	ML2017:0060	Kittilä

Turvallisuus- ja kemikaaliviraston päätös

Edellä mainitun alueen kaivoslain mukaiset oikeudet raukeavat kokonaan tai osittain liitekarttojen mukaisesti.

Perustelut

Kaivoslain (621/2011) 67 §:n 3 momentissa säädetään, että kaivosviranomaisen on päätettävä, että malminetsintälupa raukeaa, jos luvanhaltija tekee asiaa koskevan ilmoituksen.

Kaivoslain 72 §:ssä säädetään, että malminetsintäluvan voimassaolon jatkamista, muuttamista ja peruuttamista koskeva asia on käsiteltävä noudattaen vastaavasti, mitä tässä laissa säädetään asianomaista lupaa koskevasta lupamenettelystä, lupaharkinnasta sekä lupapäätöksestä ja sen

voimassaolosta. Mitä edellä säädetään, sovelletaan myös 67 §:n 3 momentin mukaista malminetsintäluvan raukeamista koskevaan asiaan. Mitä kaivoslain 39 §:ssä säädetään muistutuksista ja mielipiteistä, ei sovelleta malminetsintäluvan raukeamista koskevan 67 §:n 3 momentissa tarkoitetun ilmoituksen käsittelyyn.

Jälkitoimenpiteet

Kun valtausoikeus sekä malminetsintäluvut on rauenneet, on luvanhaltijan kaivoslain (621/2011) 15 §:n mukaisesti:

- välittömästi saatettava alueet yleisen turvallisuuden vaatimaan kuntoon, poistettava väliaikaiset rakennelmat ja laitteet, huolehdittava alueiden kunnostamisesta ja siistimisestä sekä saatettava alueet mahdollisimman luonnonmukaiseen tilaan ja tehtävä kirjallinen ilmoitus kaivosviranomaiselle, malminetsintäalueeseen kuuluvien kiinteistöjen omistajille ja muille oikeudenhaltijoille, kun toimet on saatettu loppuun. Valtioneuvoston asetuksen kaivostoiminnasta (391/2012) mukaisesti tulee ilmoituksen sisältää tieto jälkitoimenpiteiden päättymispäivästä sekä kuvaus toteutetuista jälkitoimenpiteistä;
- kuuden kuukauden kuluessa luovutettava kaivosviranomaiselle tutkimustyöselostus, tutkimukseen liittyvä tietoaineisto ja edustava osa kairasydämistä.

Sovelletut säännökset

Kaivoslaki (503/1965)
Kaivoslaki (621/2011)
Valtioneuvoston asetus kaivostoiminnasta (391/2012)

Päätösmaksu

Tästä päätöksestä perittävä maksu on 2106 €.

Maksun perusteena on hakemuksen jättöhetkellä voimassa ollut työ- ja elinkeinoministeriön asetus Turvallisuus- ja kemikaaliviraston maksullisista suoritteista (1579/2015). Maksua on korotettu +35 % käytetyn työajan perusteella.

Lisäksi hakijalta peritään kuulutus- ja ilmoituskulut sekä käsittelymaksu. Lasku toimitetaan erikseen.

Lupatunnus
ML2012:0159
ML2012:0160
ML2014:0022
ML2015:0021
ML2017:0054
ML2017:0058
ML2017:0059
ML2017:0060

4 (7)

Päätöksestä tiedottaminen

Päätöksestä tiedotetaan kaivoslain (621/2011) 58 §:n mukaisesti. Päätös toimitetaan postitse hakijalle. Jäljennös päätöksestä toimitetaan Kittilän kunnalle, Lapin ELY-keskukselle ja Metsähallitukselle.

Päätöksen antamisesta kuulutetaan Kittilän kunnan ilmoitustaululla. Ilmoitus päätöksestä lähetetään Kuivasalmen paliskunnalle.

Lisäksi päätöksen antamisesta tiedotetaan Lapin Kansa -sanomalehdessä.

Malminetsintälupien raukeamisesta tehdään merkintä kiinteistötietojärjestelmään.

Muutoksenhaku

Tähän päätökseen saa kaivoslain (621/2011) 162 §:n nojalla hakea muutosta valittamalla Pohjois-Suomen hallinto-oikeuteen. Kaivoslain 165 §:n nojalla kaivoslain 67 §:n 3 momentissa tarkoitettuun kaivosviranomaisen päätökseen saa hakea muutosta valittamalla ainoastaan luvan raukeamista koskevan ilmoituksen tehnyt luvanhaltija.

Valitusaika on 30 päivää tämän päätöksen antopäivästä sitä määräaikaan lukematta. Liitteenä olevasta valitusosoituksesta ilmenee, miten muutosta haettaessa on meneteltävä.

Päätöksestä perittävästä maksusta valitetaan samassa järjestyksessä kuin pääasiasta.

Lisätietoja

kaivosasiat@tukes.fi

Ilkka Keskitalo
Ylitarkastaja

Lupatunnus
ML2012:0159
ML2012:0160
ML2014:0022
ML2015:0021
ML2017:0054
ML2017:0058
ML2017:0059
ML2017:0060

5 (7)

Majja Viikinen
Ylitarkastaja

LIITTEET	Liite 1	ML2012:0159 kartta
	Liite 2	ML2012:0160 kartta
	Liite 3	ML2014:0022 kartta
	Liite 4	ML2015:0021 kartta
	Liite 5	ML2017:0054 kartta
	Liite 6	ML2017:0058 kartta
	Liite 7	ML2017:0059 kartta
	Liite 8	ML2017:0060 kartta
	Liite 9	ML2014:0022 tilakohtaiset pinta-alat
	Liite 10	ML2012:0159 tilakohtaiset pinta-alat
	Liite 11	ML2017:0054 tilakohtaiset pinta-alat
	Liite 12	ML2012:0160 tilakohtaiset pinta-alat
	Liite 13	ML2017:0059 tilakohtaiset pinta-alat

Lupatunnus
ML2012:0159
ML2012:0160
ML2014:0022
ML2015:0021
ML2017:0054
ML2017:0058
ML2017:0059
ML2017:0060

6 (7)

VALITUSOSOITUS Valitusviranomainen

Päätökseen saa hakea muutosta valittamalla sille hallinto-oikeudelle, jonka tuomiopiirissä pääosa tässä päätöksessä tarkoitettusta alueesta sijaitsee. Toimivaltainen hallinto-oikeus on mainittu valitusosoituksen lopussa. Valituskirjelmä osoitetaan valitusviranomaiselle ja se on toimitettava valitusajassa hallinto-oikeuden kirjaamoon.

Valitusaika

Määräaika valituksen tekemiseen on kolmekymmentä (30) päivää tämän päätöksen antopäivästä sitä määräaikaan lukematta.

Valitusoikeus

Kaivoslain (621/2011) 165 §:n nojalla kaivoslain 67 §:n 3 momentissa tarkoitettuun kaivosviranomaisen päätökseen saa hakea muutosta valittamalla ainoastaan luvan raukeamista koskevan ilmoituksen tehnyt luvanhaltija.

Valituksen sisältö

Valituskirjelmässä on ilmoitettava

- päätös, johon haetaan muutosta
- miltä kohdin päätökseen haetaan muutosta ja mitä muutoksia siihen vaaditaan tehtäväksi
- perusteet, joilla muutosta vaaditaan
- valittajan nimi ja kotikunta
- postiosoite ja puhelinnumero, joihin asiaa koskevat ilmoitukset valittajalle voidaan toimittaa

Jos valittajan puhevaltaa käyttää hänen laillinen edustajansa tai asiamiehensä tai jos valituksen laatijana on joku muu henkilö, valituskirjelmässä on ilmoitettava myös tämän nimi ja kotikunta.

Valittajan, laillisen edustajan tai asiamiehen on allekirjoitettava valituskirjelmä, ellei valituskirjelmää toimiteta sähköisesti (telekopiona tai sähköpostilla).

Lupatunnus
ML2012:0159
ML2012:0160
ML2014:0022
ML2015:0021
ML2017:0054
ML2017:0058
ML2017:0059
ML2017:0060

7 (7)

Valituksen liitteet

Valituskirjelmään on liitettävä

- päätös, johon haetaan muutosta valittamalla, alkuperäisenä tai jäljennöksenä
- asiakirjat, joihin valittaja vetoaa vaatimuksensa tueksi, jollei niitä ole jo aikaisemmin toimitettu viranomaiselle
- asiamiehen valtakirja

Valituskirjelmän toimittaminen perille

Valituskirjelmän voi viedä valittaja itse tai hänen valtuuttamansa asiamies. Valituskirjelmä liitteineen voidaan myös lähettää postitse, telekopiona tai sähköpostilla. Postiin valituskirjelmä on jätettävä niin ajoissa, että se ehtii perille valitusajan viimeisenä päivänä ennen aukioloajan päättymistä. Hallinto-oikeudessa kirjaamon aukioloaika on klo 8.00–16.15. Sähköisesti (telekopiona tai sähköpostilla) toimitetun valituskirjelmän on oltava toimitettu niin, että se on käytettävissä vastaanottolaitteessa tai tietojärjestelmässä määräajan viimeisenä päivänä ennen virka-ajan päättymistä. Valituksen voi tehdä myös hallinto- ja erityistuomioistuinten asiointipalvelussa osoitteessa <https://asiointi2.oikeus.fi/hallintotuomioistuimet>.

Valittajalta peritään hallinto-oikeudessa oikeudenkäyntimaksu 260 euroa. Tuomioistuinmaksulaissa (1455/2015) on erikseen säädetty eräistä tapauksista, joissa maksua ei peritä.

Toimivaltaisen hallinto-oikeuden yhteystiedot muutoksenhakua varten:

Pohjois-Suomen hallinto-oikeus
käyntiosoite: Isokatu 4, 3 krs, 90100 Oulu
postiosoite: PL 189, 90101 Oulu
puhelin: 029 56 42800
telekopio: 029 56 42841
sähköposti: pohjois-suomi.hao@oikeus.fi





Mittakaava 1: 24 000

Agnico Eagle Finland Oy
Hanhimaalänsi
ML2012:0159





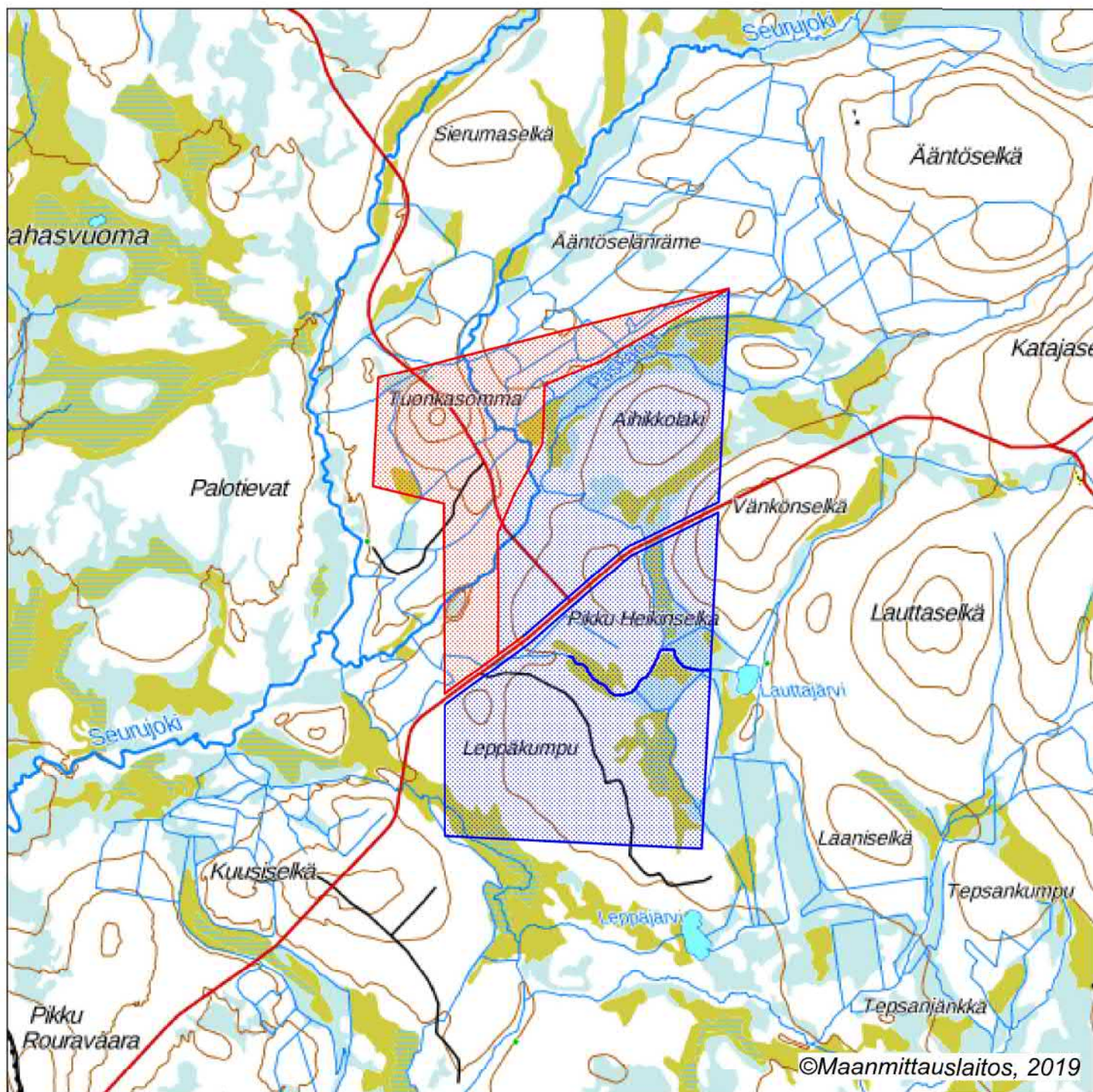
 Voimaan jäävä malminetsintäalusta

 Raukeava malminetsintäalusta

Mittakaava 1: 22 000

Agnico Eagle Finland Oy
Karhukumpu
ML2012:0160



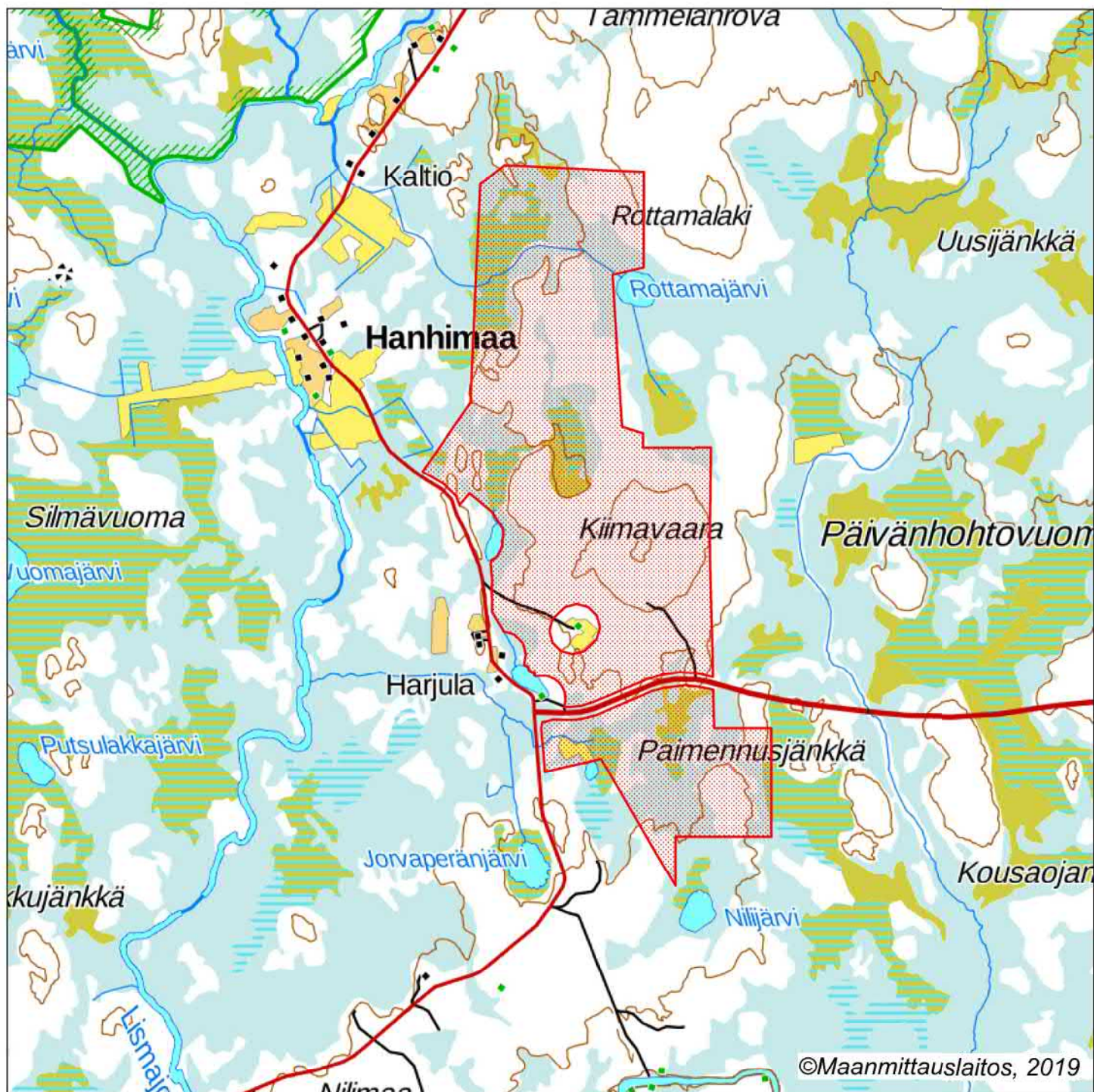


 Voimaan jäävä malminetsintäalusta  Raukeava malminetsintäalusta

Mittakaava 1: 46 000

Agnico Eagle Finland Oy
Aihikko
ML2014:0022



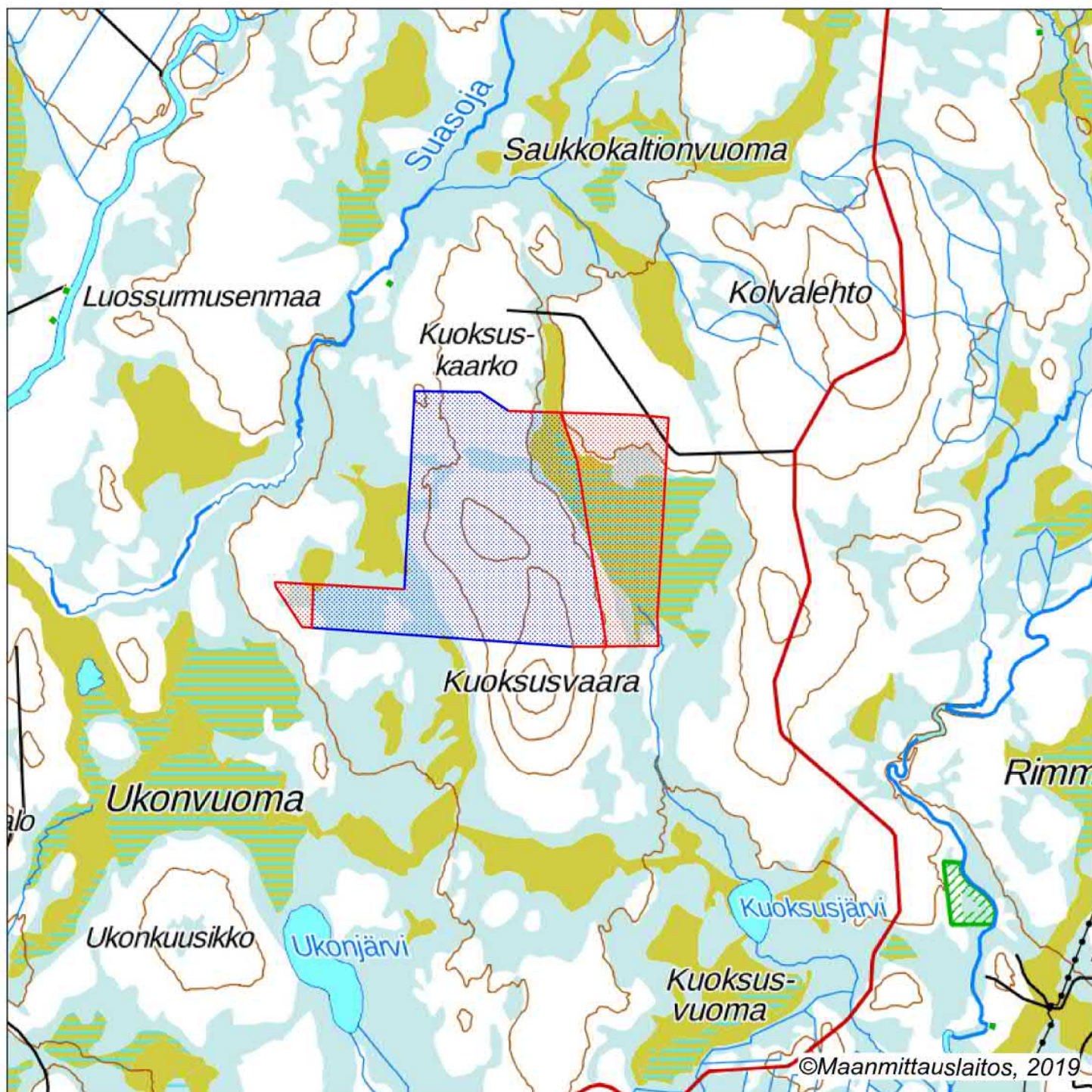


 Raukeava malminetsintälupa-alue

Mittakaava 1: 35 000

Agnico Eagle Finland Oy
Kello 54 - 63
ML2015:0021





Voimaan jäävä malminetsintäalue

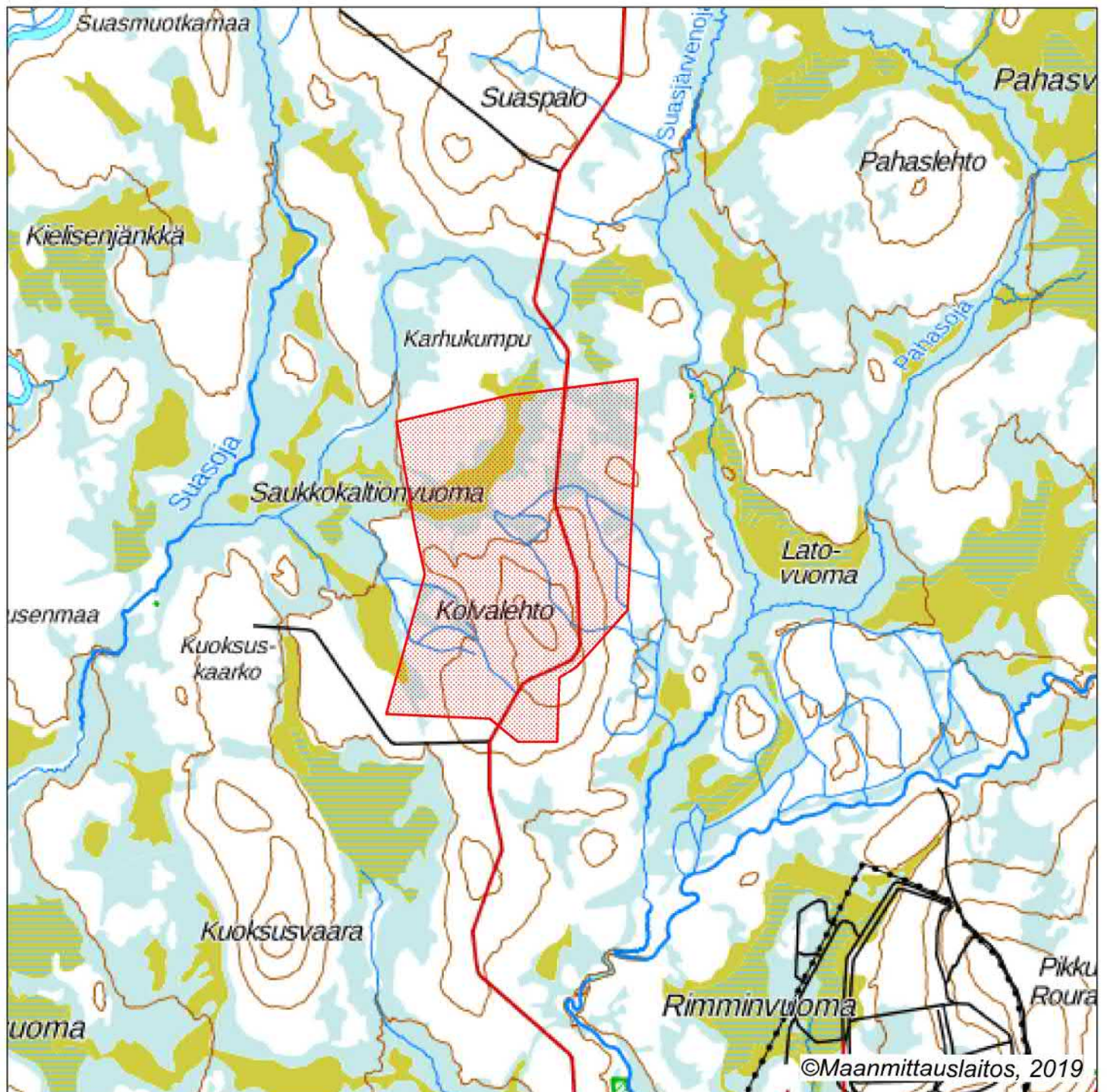


Raukeava malminetsintäalue

Mittakaava 1: 33 000

Agnico Eagle Finland Oy
Kaarkovaara
ML2017:0054



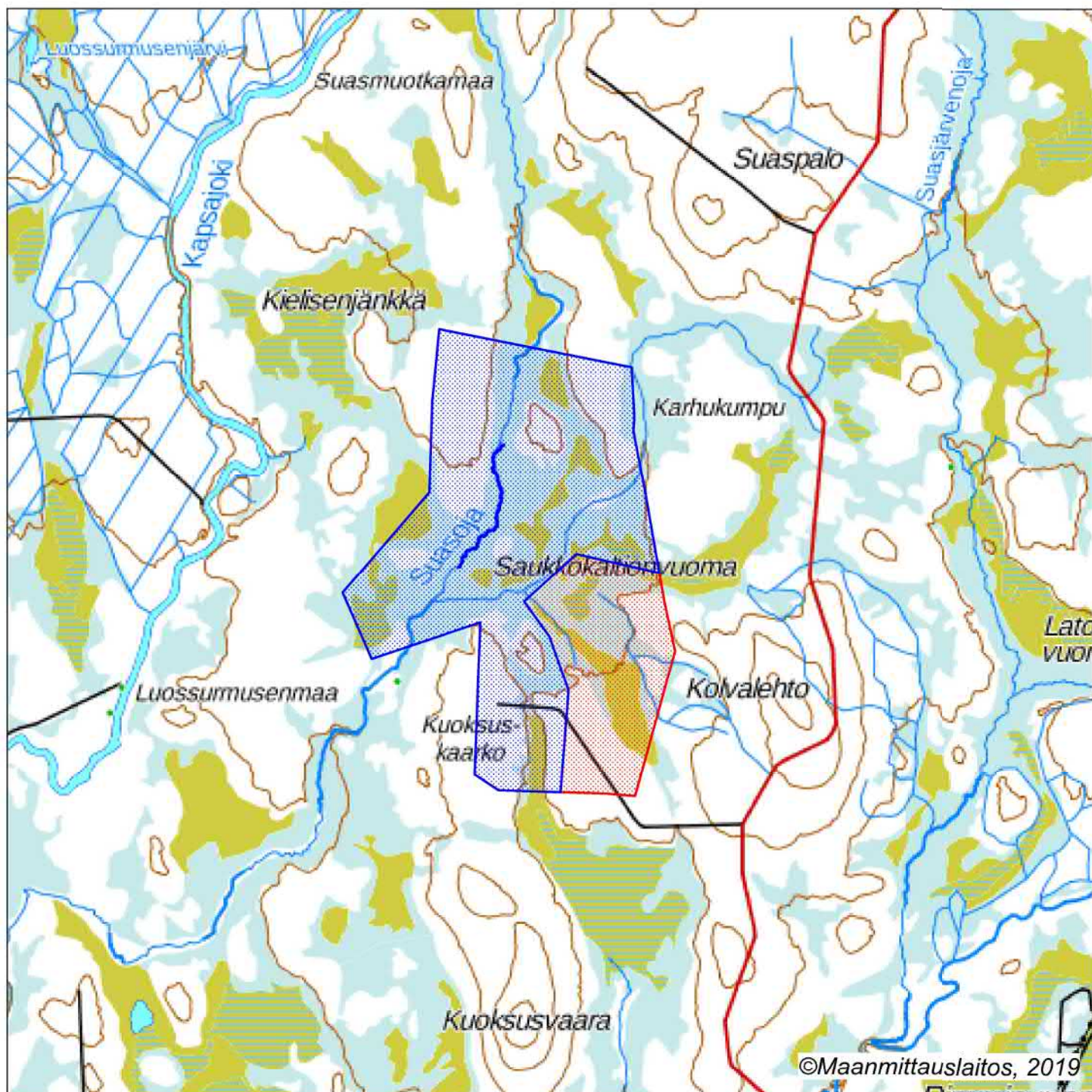


 Raukeava malminetsintälupa-alue

Mittakaava 1: 41 000

Agnico Eagle Finland Oy
Kolvalehto
ML2017:0058





Voimaan jäävä malminetsintäluapa-alue

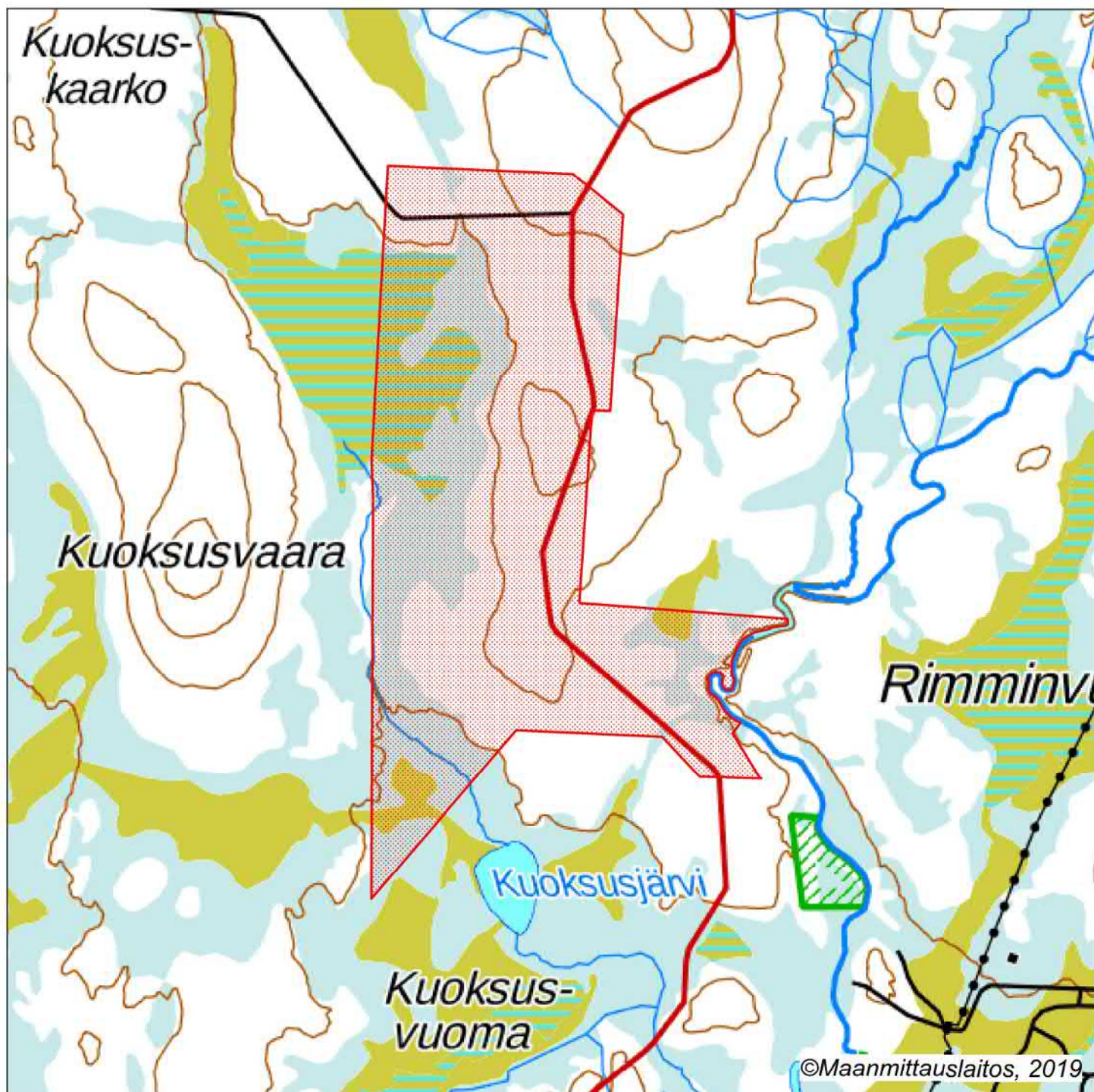


Raukeava malminetsintäluapa-alue

Mittakaava 1: 39 000

Agnico Eagle Finland Oy
Saukkokallio
ML2017:0059





 Raukeava malminetsintäalupa-alue

Mittakaava 1: 23 000

Agnico Eagle Finland Oy
Jokikolva
ML2017:0060



18.11.2019

ML2014:0022 Aihikko

Osittain rauenneen malminetsintälupa-alueen tilakohtaiset pinta-alat

Tila r:no	Pinta-ala (ha)
261-406-46-18	12,6
261-406-46-19	6,51
261-406-46-5	10,05
261-893-13-1	779,5

Pinta-ala yhteensä: 808,66 ha

18.11.2019

ML2012:0159 Hanhimaalänsi

Osittain rauenneen malminetsintäalupa-alueen tilakohtaiset pinta-alat

Tila r:no	Pinta-ala (ha)
261-406-10-11	20,56
261-406-1-20	0,1
261-406-1-35	0,2
261-406-17-15	3,71
261-406-21-19	7,17
261-406-21-4	2,93
261-406-23-1	0,56
261-406-23-4	1,07
261-406-29-23	1,67
261-406-29-24	2,56
261-406-78-18	4,58
261-406-82-0	14,53

Pinta-ala yhteensä: 59,64 ha

18.11.2019

ML2017:0054 Kaarkovaara
Osittain rauenneen malminetsintäalupa-alueen tilakohtaiset pinta-alat

Tila r:no	Pinta-ala (ha)
-----------	----------------

261-893-13-1	184,69
--------------	--------

Pinta-ala yhteensä: 184,69 ha

18.11.2019

ML2012:0160 Karhukumpu
Osittain rauenneen malminetsintäalupa-alueen tilakohtaiset pinta-alat

Tila r:no	Pinta-ala (ha)
261-406-57-0	41,47
261-893-13-1	77,57

Pinta-ala yhteensä: 119,04 ha

18.11.2019

ML2017:0059 Aihikko

Osittain rauenneen malminetsintäalupa-alueen tilakohtaiset pinta-alat

Tila r:no	Pinta-ala (ha)
261-406-14-5	24,16
261-406-79-0	9,18
261-406-79-1	7,87
261-407-8-2	15,78
261-893-13-1	347,15

Pinta-ala yhteensä: 404,14 ha