

26.6.2019

Lupatunnus
ML2011:0056

KUULUTUS

Turvallisuus- ja kemikaalivirasto (Tukes) on kaivoslain (621/2011) perusteella 26.6.2019 hyväksynyt seuraavan malminetsintälupaa koskevan hakemuksen.

Hakija: Mineral Exploration Network (Suomi) Oy
Alueen nimi: Piilola 2
Lupatunnus: ML2011:0056
Alueen sijainti ja koko: Kuhmon; 1153,28 ha

Päätökseen saa kaivoslain (621/2011) 162 §:n nojalla hakea muutosta valittamalla hallinto-oikeuteen. Valitusajaksi on 30 päivää päätöksen antopäivästä. Päätöksen liitteenä olevasta valitusosoituksesta ilmenee, miten muutosta haettaessa on meneteltävä. Päätös on nähtävillä Tukesin Rovaniemen toimipaikassa (käyntiosoite; Valtakatu 2, Rovaniemi) ja Tukesin kotisivulla (<https://tukes.fi/malminetsintaluvat-ja-valtaukset>) sekä Kuhmon kaupungin virastotalolla.

Lisätietoja kaivosasiat@tukes.fi tai Ilkka Keskitalo puh. 029 5052 151

Kuulutettu 26.6.2019

Pidetään nähtävänä 26.7.2019 asti

Mineral Exploration Network (Suomi) Oy
Koskenniskantie 5
82750 Joensuu

PÄÄTÖS MALMINETSINTÄLUVAN VOIMASSAOLON JATKAMISESTA
Malminetsintälupahakemus

Hakija: Mineral Exploration Network (Suomi) Oy
Y-tunnus: 2476048-5
Suomi

Yhteystiedot:
Koskenniskantie 5
82750 Öllölä

Lisätietoja antaa:
Igor Vasilyev
info@kareliangold.com
Puh: +358 44 0986261

Alueen nimi: Piilola 2
Alueen sijainti: Kuhmo

Jatkoaikahakemus on tullut vireille 13.06.2017. Kaivosviranomaisen on tehnyt hakemustarkastuksen todennut hakemuksen täyttävän kaivoslain 34 §:n ja 61 §:n vaatimukset. Hakemuksen lupatunnus on ML2011:0056 ja kaivoslain 34 §:n mukainen etuoikeuspäivämäärä 13.06.2017.

Hakemuksen tarkoitus: Malminetsintä kaivoslain (621/2011) pykälien 5, 9 ja 32 tarkoittamalla tavalla

PÄÄTÖS

Turvallisuus- ja kemikaalivirasto (Tukes) jatkaa kaivoslain (621/2011) 61 §:n nojalla Mineral Exploration Network (Suomi) Oy:n malminetsintäluvan nimeltä "Piilola 2" voimassaoloa lupatunnuksella ML2011:0056

Perustelut: Hakija on osoittanut, että kaivoslaissa (621/2011) säädetyt edellytykset täyttyvät eikä luvan myöntämiselle ole kaivoslaissa säädettyä estettä. Tässä malminetsintälupapäätöksessä annetut tarkennetut tarpeelliset määräykset yleisten ja yksityisten etujen turvaamiseksi perustuvat kaivoslain (621/2011) 51 §:ään.

Malminetsintäluvan nojalla luvanhaltijalla on oikeus omalla ja toisen maalla tässä luvassa mainitulla alueella (malminetsintäalueella) tutkia geologisten muodostumien rakenteita ja koostumusta sekä tehdä muita kaivostoimintaa valmistelevia tutkimuksia ja muuta malminetsintää esiintymän paikallistamiseksi sekä sen laadun, laajuuden ja hyödyntämiskelpoisuuden selvittämiseksi sen mukaan kuin tässä malminetsintäluvassa tarkemmin määrätään. Malminetsintälupa ei oikeuta esiintymän hyödyntämiseen.

Päätöksen voimassaolo

Malminetsintäluvan voimassaoloa jatketaan **tällä päätöksellä enintään kolme (3) vuotta** päätöksen lainvoimaiseksi tulosta.

Perustelut: Hakija on hakenut malminetsintälupaa kaivoslain (621/2011) 34 §:n mukaisesti. Mikäli luvanhaltija haluaa pienentää voimassaolevaa malminetsintälupaa sen voimassaoloaikana tai luopua siitä kokonaan, tulee luvanhaltijan toimittaa kaivosviranomaiselle ilmoitus joko osittaisesta tai koko malminetsintäalueen raukeamisesta (Kaivoslaki 621/2011, 61 §, 66 §, 67 §).

Päätöksen täytäntöönpano

Kaivoslain (621/2011) 168.1 §:n mukaisesti malminetsintälupaan perustuvat toimenpiteet saa aloittaa, kun siihen oikeuttava lupapäätös on saanut lainvoiman ja lupapäätöksessä määrätyt velvoitteet on suoritettu. Jos asianomaisen toimenpiteen suorittaminen edellyttää muualla lainsäädännössä vaadittua lupaa, saa toimenpiteen kuitenkin aloittaa vasta, kun asianomainen lupapäätös on saanut lainvoiman tai toiminnan aloittamiseen on saatu oikeus asiassa toimivaltaiselta viranomaiselta.

Malminetsintäalueen tiedot

Pinta-ala: 1153,28 ha
Alueen nimi: Piilola 2
Sijainti: Kuhmo (Alueen tarkempi sijainti ja rajat ilmenevät tähän päätökseen liitetystä lupakartasta (Liite 1)).

Alueesta tarkemmin

Lupa-alue sijaitsee maa- ja metsätalousvaltaisella alueella Kuhmon kaupungin Vieksin kylässä. Lupa-alue ei sijoitu asemakaavan tai oikeusvaikutteisen yleiskaavan alueelle.

Piilola -alueella ei sijaitse suojelualueita, alueella ei myöskään ole vedenhankinnan kannalta tärkeitä pohjavesialueita. Alueen eteläpuolella Ylä-Vieksin Kuivajärvellä on Kellojärven ranta-alueet ja saaret -natura-alueeseen kuuluvia alueita.

Otaksuma mineraaleista

Alueelta olemassa olevaan tutkimustietoon perustuen hakija otaksuu alueella olevan kultaa (Au), nikkeliä (Ni) ja kuparia (Co).

Yleisten ja yksityisten etujen turvaamiseksi tarpeelliset lupamääräykset (velvoitteet ja rajoitukset)

1. Määräys malminetsintätutkimusten sallituista ajankohdista ja menetelmistä, sekä malminetsintään liittyvistä laitteista ja rakennelmista

Tämän malminetsintäluvan nojalla on sallittua suorittaa seuraavia malminetsintätoimenpiteitä ja soveltaa seuraavia malminetsintämenetelmiä:

1. Geofysikaaliset ja geokemialliset tai vaikutuksiltaan niihin verrattavat tutkimusmenetelmät
2. Koneellisesti tehtävät maaperä- ja kallioperänäytteenotto (moreeni-, ura- ja pistenäytteet, kairaus)

Perustelut: Hakija on esittänyt hakemuksessaan nämä menetelmät ja kaivosviranomaisen arvioi ne tarpeelliseksi, jotta alueen mineraalipotentialia saada tehokkaasti tutkittua. Jotta mahdolliselle jatkoluvulle edellytetty vaade tehokkaasta malminetsinnästä toteutuu, tässä lupamääräyksessä tarkoitettujen toimenpiteiden tulee olla pääosin suoritettuina.

2. Määräys tutkimustöitä ja -tuloksia koskevasta selvitysvelvollisuudesta

Malminetsintäluvan haltijan on vuosittain toimitettava kaivosviranomaiselle selvitys suoritetuista tutkimustöistä ja niiden tuloksista. Tutkimustöitä ja -tuloksia koskevaan vuosittaiseen selvitykseen on sisällytettävä: käytetyt tutkimus- ja työmenetelmät, yhteenveto tehdyistä tutkimuksista ja pääasialliset tulokset. Kaivosviranomaisen voi ohjeistaa hakijoita tarkemmin raportoinnin muodosta ja ajankohdasta. Ohje löytyy Tukesin internet-sivuilta. Kunkin kalenterivuoden tutkimustöistä ja -tuloksista on raportoitava seuraavan vuoden kesäkuun loppuun mennessä, ellei toisin ohjeisteta.

Perustelut: Määräyksen perusteena on kaivoslaki (621/2011) 14 § ja VNa kaivostoiminnasta (391/2012) 4 §.

3. Määräys jälkitoimenpiteiden ajankohdasta ja ilmoittamisesta kaivosviranomaiselle

Kun malminetsintälupa on rauennut tai peruutettu, malminetsintäluvan haltijan on raukeavilta alueilta;

1) välittömästi saatettava malminetsintäalue yleisen turvallisuuden vaatimaan kuntoon, poistettava väliaikaiset rakennelmat ja laitteet, huolehdittava alueen kunnostamisesta ja siistimisestä sekä saatettava alue mahdollisimman luonnonmukaiseen tilaan. Malminetsintäluvan haltijan on tehtävä kirjallinen ilmoitus kaivosviranomaiselle, malminetsintäalueeseen kuuluvien kiinteistöjen omistajille ja muille oikeudenhaltijoille, kun toimenpiteet on saatettu loppuun. Ilmoituksen tulee sisältää tiedot jälkitoimenpiteiden päättymispäivästä sekä kuvaus toteutetuista jälkitoimenpiteistä.

2) kuuden kuukauden kuluessa luovutettava kaivosviranomaiselle tutkimustyöselostus, tutkimukseen liittyvä tietoaineisto ja kirjallinen esitys edustavasta otoksesta kairasydämiä. Kaivosviranomaisen ohjeistaa hakijoita tarkemmin raportoinnin muodosta. Ohje löytyy Tukesin internet-sivuilta.

Perustelut: Määräyksen perusteena on kaivoslaki (621/2011), 15 § ja VNn kaivostoiminnasta (391/2012), 5 §.

4. Määräys kaivannaisjätteen jätehuoltosuunnitelmasta ja sen noudattamisesta

Malminetsintäluvan haltija on velvollinen huolehtimaan maa- ja kiviainesjätteen synnyn ehkäisemisestä, sen haitallisuuden vähentämisestä sekä jätteen hyödyntämisestä tai käsittelemisestä.

Malminetsinnästä tässä luvassa myönnettyillä menetelmillä ei synny kaivannaisjätettä. Hakijan maininta kaivannaisjätteen määrästä ja käsittelystä lupahakemuksessa ovat riittävät. Töiden loputtua kohteella on alue välittömästi saatettava mahdollisimman luonnonmukaiseen tilaan ja korjattava mahdolliset maastovahingot.

Perustelut: Määräyksen perusteena on kaivoslaki (621/2011) 13 § ja VNn kaivostoiminnasta (391/2012) 3 §.

5. Määräys ilmoitusvelvollisuudesta koskien malminetsintäalueen maastotöitä ja rakennelmia

Malminetsintäluvan haltijan on hyvissä ajoin etukäteen ilmoitettava kirjallisesti malminetsintäalueeseen kuuluvien kiinteistöjen omistajille (sekä näihin rinnastettaville, Kaivoslaki 5.2 §) ja muille oikeudenhaltijoille kaikista maastotöistä, jotka voivat aiheuttaa vahinkoa tai haittaa, sekä väliaikaisista rakennelmista. Malminetsintäluvan haltijan on ilmoitettava maastotöistä toimialallaan yleistä etua valvoville viranomaisille:

- Tukesille
- Kainuun ELY-keskuksen ympäristövastuualueelle
- Mikäli lupa-alueelta löydetään tutkimusten yhteydessä muinaismuistolaissa tarkoitettuja kohteita, tulee luvanhaltijan toimia siten kuin muinaismuistolaissa todetaan ja ilmoittaa löydöksistä viipymättä Museovirastoon.

Perustelut: Määräyksen perusteena on kaivoslaki (621/2011) 12 § ja VNn kaivostoiminnasta (391/2012) 2 §.

6. Määräys malminetsintäalueen koon pienentämisen aikataulusta

Kaivosviranomainen ei näe malminetsintäalueen pienentämisen aikataululle olevan tarvetta, tutkimuksia voidaan pitää perusteltuna koko ML2011:0056 alueelle (Liite 1). Jos luvan haltija haluaa pienentää voimassaolevaa malminetsintälupaa tai luopua siitä kokonaan, tulee luvan haltijan tehdä ilmoitus joko osittaisesta tai koko malminetsintäalueen raukeamisesta.

Perustelut: Määräyksen perusteena on kaivoslaki (621/2011) 11 §, 51 §, 66 §, 67 §). Otettaessa huomioon alueelle laadittu tutkimussuunnitelma ja sen perustelut, sekä seikka, etteivät luvassa sallittavat malminetsintätoimet nykyisen aluerajauksen sisällä estä tai vaikeuta olennaisesti muita alueeseen kohdistuvia käyttötärpeitä, voidaan tutkimuksia pitää perusteltuna koko haetulle alueelle.

7. Määräys vakuuden asettamisesta

Tässä malminetsintäluvassa **ML2011:0056** määrätään lupakohtainen **2500 euron** suuruinen vakuus. Vakuus asetetaan pankkitalletuksena Turvallisuus- ja kemikaalivirastolle kaivoslain (621/2011) 15 §:ssä tarkoitettujen jälkitoimenpiteiden sekä 103 §:ssä tarkoitetun vahingon ja haitan korvaamista, sekä muiden kaivoslakiin perustuvien velvoitteiden täyttämistä varten. Tässä malminetsintäluvassa määrätty vakuus on asetettava viimeistään 30 päivänä siitä, kun malminetsintä lupa on tullut lainvoimaiseksi, luvan haltijan malminetsinnästä mahdollisesti aiheutuvaa vahinkoa, haittaa tai muuta kaivoslaissa mainittua velvoitetta varten pankkiin avatulle vakuustalletustilille. Kaivoslain 73 §:ssä tarkoitettu luvan siirto ei vapauta vakuutta.

Perustelut: Määräyksen perusteena on kaivoslaki (621/2011) 107, 109, 110 ja 111 §. Vakuus asetetaan kaivosviranomaisen arvion perusteella. Kaivosviranomaisen on arvioinut toiminnan laatua ja laajuutta (lupamääräys 1), toiminta-alueen erityispiirteitä, sekä luvassa säädettyjä velvoitteita lupamääräykset huomioiden ja päätyttyä määrättyyn vakuuteen. Kaivosviranomaisen on luvan siirron tai muuttamisen yhteydessä harkittava, onko vakuuden lajia tai suuruutta tarkistettava.

8. Määräykset malminetsintää ja malminetsintäalueen käyttöä koskevista seikoista sen varmistamiseksi, ettei toiminnasta aiheudu kaivoslaissa (621/2011) kiellettyä seurausta

Malminetsintäluvan haltijan on tulpattava kairareiät, mikäli kairareiästä nousee pohjavettä maanpinnalle. Kairaputket on katkaistava mahdollisimman läheltä maanpintaa, ja kairakohteiden jätehuolto sekä siistiminen on tehtävä välittömästi töiden loputtua kohteella. Jos kairauksessa tarvittavan käytettävän veden määrä ylittää 100m³/vrk, on toimittava kuten vesilain (587/2011) 15 §:ssä todetaan. Tutkimustöitä tehtäessä on otettava huomioon ympäristönsuojelulain (527/2014) 17§:n mukainen pohjaveden pilaamiskiello. Malminetsinnästä ja muusta malminetsintäalueen käytöstä ei saa aiheutua merkittäviä muutoksia luonnonolosuhteissa, eikä merkittävää maisemallista haittaa.

Perustelut: Malminetsintäluvan haltijan on luovuttuaan malminetsintä lupa-alueesta tai sen menetettyään viipymättä saatettava malminetsintäalue yleisen turvallisuuden vaatimaan kuntoon, sekä saatettava alue mahdollisimman luonnonmukaiseen tilaan (621/2011) 11 ja 15 §.

9. Määräykset yleisen ja yksityisen edun kannalta välttämättömistä ja luvan edellytysten toteuttamiseen liittyvistä seikoista

Hakemukseen saatujen lausuntojen perusteella malminetsintä lupa-alueelta ei ole tullut tietoon sellaisia ympäristö- tai luontoarvoja jotka olisivat esteenä malminetsintäluvan myöntämiselle. Malminetsintä lupa-alueella ei sijaitse luonnonsuojelu- tai suojeluohjelma-alueita, Natura 2000-verkoston kohteita, valtakunnallisesti merkittäviä maisema-alueita eikä pohjavesialueita. Lupa-alueella on useita tervahautoja. Tervahautaa ei saa vahingoittaa tehtäessä tutkimustoimenpiteitä.

Alueen itäosassa on petolinnun pesäpuu. Siinä ei ole ollut pesintää viime vuosina. Asutun pesän näköetäisyydellä ei saa toimia 15.4. - 31.8. Mikäli pesässä ei ole pesintää, voidaan toimia pesimäaikaanakin. Lupa-alueella olevat muut mahdolliset metsälain 10 §:n, luonnonsuojelulain ja

muinaismuistolain määrittelemät kohteet tulee ottaa huomioon tutkimustoiminnassa, jotta ne säilyisivät mahdollisimman luonnonmukaisessa tilassa.

Alueen eteläosan poikki kulkee moottorikelkkaura. Mikäli tutkimustoiminnassa on tarve käyttää reittialuetta, tulee reitti kunnostaa alkuperäiseen kuntoon.

Malminetsintäluvan haltijan tulee esittää hyvissä ajoin ennen tutkimustöiden aloittamista tarkka tutkimussuunnitelma toimenpiteineen ja sijaintitietoineen Tukesille. Lisäksi tutkimussuunnitelma tulee toimittaa tiedoksi toimivaltaiselle Kainuun ELY-keskukselle ja Metsähallitukselle.

Hakijan tulee suunnitella malminetsintätoimet lupa-alueella kaikkina vuodenaikoina siten, etteivät ne tarpeettomasti vaaranna uhanalaisten lajien esiintymistä tai alueen luontoarvoja.

Perustelut: Tutkimussuunnitelman esittämismääräyksellä varmistetaan, että toimenpiteisiin voidaan tarvittaessa valvonnallisesti puuttua. Samalla Tukesin on mahdollista kaivoslain valvonnan toteuttamiseksi arvioida toimenpiteiden vaikutusta ja tarvittaessa antaa tarkempia lisämääräyksiä toimenpiteiden suorittamisesta. Kaivoslaki (621/2011) 11 § ja 12 §, VNa (391/2012) 2 §.

Vaikka tässä malminetsintäluvassa sallitut tutkimusmenetelmät eivät vaikuta laajasti ympäristöön, malminetsintäluvan haltijan on oltava kuitenkin riittävästi selvillä hankkeen ympäristövaikutuksista siinä laajuudessa kuin kohtuudella voidaan edellyttää.

Siirtyminen lupa-alueelle, ja lupa-alueella liikkuminen sulanmaan aikana on pyrittävä suunnittelemaan niin, että olemassa olevia uria ja luontaisia aukkopaiikkoja käytetään mahdollisimman paljon hyväksi. Kosteikkoalueilla liikkumista tulee välttää sulanmaan aikana.

Malminetsintäluvan haltijan on rajoitettava malminetsintä ja muu malminetsintäalueen käyttö tutkimustyön kannalta välttämättömiin toimenpiteisiin. Toimenpiteet on suunniteltava siten, että niistä ei aiheudu kohtuudella vältettävissä olevaa yleisen tai yksityisen edun loukkausta. Malminetsintäluvan nojalla tapahtuvasta malminetsinnästä ja muusta malminetsintäalueen käytöstä ei saa aiheutua:

- 1) haittaa ihmisten terveydelle tai vaaraa yleiselle turvallisuudelle;
- 2) olennaista haittaa muulle elinkeinotoiminnalle;
- 3) merkittäviä muutoksia luonnonolosuhteissa;
- 4) harvinaisten tai arvokkaiden luonnonesiintymien olennaista vahingoittumista;
- 5) merkittävää maisemallista haittaa.

Perustelut: Määräys perustuu kaivoslain (621/2011) 11 § ään.

10. Määräys malminetsintäkorvauksen suuruudesta ja maksuajankodasta

Alueella on ollut voimassa malminetsintälupa neljä (4) vuotta. Tämä päätös jatkaa malminetsintäluvan voimassaoloa kolme (3) vuotta. Malminetsintäluvan haltijan on maksettava malminetsintäalueeseen kuuluvien kiinteistöjen omistajille vuotuista korvausta **30 euroa hehtaarilta** luvan voimassaoloajalta.

Malminetsintäkorvaus on ensimmäiseltä vuodelta maksettava viimeistään 30 päivänä siitä, kun malminetsintälupa on tullut lainvoimaiseksi. Seuraavina vuosina korvaus on maksettava vastavana ajankohtana.

Luvan haltijan on ilmoitettava malminetsintäkorvauksen kokonaissuorituksesta kirjallisesti kaivosviranomaiselle, kun velvollisuus on täytetty.

Perustelut: Määräys perustuu kaivoslain (621/2011) 99 §:ään, jossa säädetään malminetsintäkorvauksen suuruudesta ja maksutavasta ja kaivoslain (621/2011) 51.11 § ja 152.1 §.

Mikäli hakija pienentää tai muuttaa tässä päätöksessä määrättyä malminetsintäaluetta muutoshakemuksella, määräytyy uusi malminetsintäkorvaus maanomistajalle seuraavasta tämän lupapäätöksen maksupäivästä alkaen muutospäätöksessä määrättävän pinta-alan mukaan.

Perustelut: Määräys perustuu kaivoslain (621/2011) 51 §, 67, 69 §:ään jossa säädetään malminetsintäluvan raukeamisesta ja muuttamisesta.

11. Määräys vahinkojen ja haittojen korvaamisesta malminetsintäalueella

Malminetsintäluvan haltijan on korvattava malminetsintäalueella tapahtuvasta kaivoslakiin (621/2011) perustuvasta toiminnasta aiheutuneet vahingot ja haitat, jollei jonkin toimenpiteen osalta korvauksesta toisin säädetä.

Perustelut: Määräys perustuu kaivoslain (621/2011) 103 §:ään, jossa säädetään vahinkojen ja haittojen korvaamisesta malminetsintäalueella.

Hakemuksen käsittely

| | |
|---|------------|
| Hakemus: Mineral Exploration Network (Suomi) Oy | 13.06.2017 |
| Täydennys: Mineral Exploration Network (Suomi) Oy: maanomistajat. | 30.04.2019 |
| Kuulutus hakemuksesta: Tukes | 08.05.2019 |
| Lausuntopyyntö: Tukes | 08.05.2019 |
| Päätös: Tukes | 26.06.2019 |

Lupahakemuksesta tiedottaminen

Tukes on tiedottanut hakemuksesta 08.05.2019 kuuluttamalla siitä 30 päivän ajan Tukesin Rovaniemen toimipisteen, sekä Kuhmon kaupungin ilmoitustaululla. Hakemus on ollut nähtävillä myös Tukesin internet-sivuilla. Hakemus on ollut nähtävillä 07.06.2019 saakka.

Asianosaisia maanomistajia on tiedotettu hakemuksesta kirjeitse.

Lausunnot ja mielipiteet on pyydetty toimitettavaksi viimeistään 07.06.2019. Tämän päivämäärän jälkeen toimitetut lausunnot ja mielipiteet on otettu ratkaisussa huomioon.

Lausuntopyynnöt ja lausunnot hakemuksesta

Hakemuksesta on lähetetty lausuntopyynnöt ja saatu lausunnot seuraavasti:

- 1) Tukesin lausuntopyyntö on lähetetty **Kuhmon kaupungille** 08.05.2019.
Kuhmon kaupunki ei jättänyt lausuntoa.
- 2) Tukesin lausuntopyyntö on lähetetty **Kainuun Ely-Keskukselle** 08.05.2019.
Kainuun Ely-keskus on antanut lausunnon 03.06.2019 (Liite 4)
- 3) Tukesin lausuntopyyntö on lähetetty **Metsähallitukselle** 08.05.2019.
Metsähallitus on antanut lausunnon 07.06.2019 (Liite 5).

Muistutukset ja mielipiteet

Hakemuksen johdosta jätettiin yksi mielipide; Rita Ruotsalainen (Liite 6)

Hakijan vastine

Hakijalta ei pyydetty selitystä.

Tukesin kannanotto muistutuksissa ja lausunnoissa esitettyihin yksilöityihin vaatimuksiin

Lausunnoissa ja mielipiteessä esitetyt asiat on otettu huomioon lupapäätöksessä lupamääräyksiin.

Tiedoksi luvan haltijalle

Kaivoslain (621/2011) suhde muuhun lainsäädäntöön

Sen lisäksi, mitä kaivoslaissa säädetään, sovelletaan kaivoslain mukaista lupa- tai muuta asiaa ratkaistaessa ja muutoin tämän lain mukaan toimittaessa muun muassa; luonnonsuojelulakia ([1096/1996](#)), ympäristönsuojelulakia ([257/2014](#)), erämaalakia ([62/1991](#)), maankäyttö- ja rakennuslakia ([132/1999](#)), vesilakia ([587/2011](#)), poronhoitolakia ([848/1990](#)), säteilylakia ([592/1991](#)), ydinenergialakia ([990/1987](#)), muinaismuistolakia ([295/1963](#)), maastoliikennelakia ([1710/1995](#)) ja patoturvallisuuslakia ([494/2009](#)). Malminetsintäluvan haltijan on aina noudatettava Suomen lainsäädäntöä ja asiaan liittyviä muita kansainvälisiä sopimuksia.

Maastossa liikkuminen

Maastoliikennelain (1710/1995) 4.1 §:n ja 4.2 §:n 9-kohdan mukaan kaivoslaissa (621/2011) tarkoitetulla malminetsintäalueella ja 30 metrin etäisyydellä sen rajasta moottorikäyttöisellä ajoneuvolla liikkuminen ei edellytä maanomistajan tai haltijan lupaa, kun kyse on asianomaisessa malminetsintäluvassa tai kaivosluvassa tarkoitetun toiminnan kannalta välttämättömästä

liikkumisesta. Viitaten lupamääräykseen 9, malminetsintäluvan haltija veloitetaan rajoittamaan malminetsintä ja malminetsintäalueen käyttö tutkimustyön kannalta välttämättömiin toimenpiteisiin. Malminetsinnästä ei saa aiheutua merkittäviä muutoksia luonnonolosuhteissa, harvinaisten tai arvokkaiden luonnonesiintymien olennaista vahingoittumista tai merkittävää maisemallista haittaa. Aiheutetut vahingot on korvattava maanomistajalle.

Luvan muuttaminen ja raukeaminen

Malminetsintäluvan haltijan on kaivoslain (621/2011) 69 §:n mukaan haettava malminetsintäluvan muuttamista, jos tutkimussuunnitelmaa muutetaan tai täydennetään siten, että lupamääräyksiä on tarpeen tarkistaa. Luvanhaltija voi lisäksi hakea malminetsintäluvan muuttamista lupamääräysten tarkistamiseksi, kun luvan mukaista toimintaa on tarpeen muuttaa.

Kaivosviranomaisen on kaivoslain (621/2011) 67 §:n mukaan päätettävä, että malminetsintälupa raukeaa, jos luvanhaltija tekee asiaa koskevan ilmoituksen. Luvanhaltija on velvollinen tekemään ilmoituksen, jos tarkoituksena ei enää ole harjoittaa lupaan perustuvaa toimintaa. Malminetsintälupa raukeaa ilmoituksen saavuttua kaivosviranomaiselle.

Luvan voimassaolon jatkaminen

Mikäli luvan voimassaoloa halutaan jatkaa kaivoslain (621/2011) 61 §:n mukaisesti, tulee hakemus malminetsintäluvan voimassaolon jatkamiseksi toimittaa kaivosviranomaiselle viimeistään kaksi kuukautta ennen luvan voimassaolon päättymistä. (VnA kaivostoiminnasta (391/2012) 27.1 §).

Kaivoslain (621/2011) 61.1 §:n mukaan malminetsintäluvan voimassaoloa voidaan jatkaa enintään kolme vuotta kerrallaan siten, että lupa on voimassa yhteensä **enintään viisitoista vuotta**.

Kaivoslain (621/2011) 61.2 §:n mukaan malminetsintäluvan voimassaolon jatkamisen edellytyksenä on, että:

- 1) malminetsintä on ollut tehokasta ja järjestelmällistä;
- 2) esiintymän hyödyntämismahdollisuuksien selvittäminen edellyttää jatkotutkimuksia;
- 3) luvanhaltija on noudattanut tässä laissa säädettyjä velvollisuuksia samoin kuin lupamääräyksiä;
- 4) voimassaolon jatkamisesta ei aiheudu kohtuutonta haittaa yleiselle tai yksityiselle edulle.

Kaivoslain (621/2011) 66 §:n mukaan malminetsintäluvan voimassaolon jatkamista varten lupaviranomaiselle on ennen luvan voimassaolon päättymistä toimitettava lupahakemus sekä lupaharkinnan kannalta tarpeelliset ja luotettavat selvitykset edellä mainituista voimassaolon jatkamisen edellytyksistä.

Kaivostoiminnasta annetun valtioneuvoston asetuksen (391/2012) 27.2 §:n mukaan hakemuksesta tulee käydä ilmi hakijan haluamat muutokset lupa-alueeseen tai muut merkittävät muutokset sekä asianosaisissa tapahtuneet muutokset. Asetuksen 27.3 §:n mukaisesti hakemukseen tulee liittää lupaharkinnan kannalta tarpeellinen ja luotettava selvitys:

- 1) hakemuksen kohteena olevan luvan nojalla tehdyistä toimenpiteistä ja niiden tuloksista;

- 2) alueelle kohdistuneiden tutkimuskustannusten määrästä;
- 3) esiintymän hyödyntämismahdollisuuksista ja jatkotutkimusten tarpeellisuudesta;
- 4) perustelut aluerajaukselle.

Lisäksi hakemukseen sovelletaan vastaavasti, mitä lupahakemuksesta säädetään kaivoslain (621/2011) 34 §:ssä.

Lupapäätöksestä tiedottaminen

Lupapäätös on toimitettu päätöksenantopäivänä:

- Mineral Exploration Network (Suomi) Oy:lle (hakija)

Jäljennös päätöksestä on toimitettu antopäivänä:

- Kuhmon kaupungille,
- Kainuun ELY-keskukselle,
- Metsähallitukselle
- Mieliapiteen jättäneelle
- Museovirastolle tiedoksi

Päätöksen antamisesta tiedotetaan asianosaisia maanomistajia kirjeitse.

Toimivaltaiselle maanmittaustoimistolle toimitetaan tiedot Maanmittauslaitoksen ja Tukesin sopiman menettelyn mukaisesti malminetsintäluvasta merkinnän tekemiseksi kiinteistötietojärjestelmään.

Perustelut: Päätöksestä tiedottaminen ja siinä noudatettu menettely perustuvat kaivoslain (621/2011) lupapäätöksestä tiedottamista koskevaan 58 §:ään.

Päätösmaksu

Tästä päätöksestä perittävä maksu on **3000 €**. Lisäksi luvan saajalta peritään ilmoitus- ja käsittelykulut. Valtion talous- ja henkilöstöhallinnan palvelukeskus lähettää laskun hakijalle.

Maksu perustuu hakemuksen vireille tullessa voimassa olleeseen asetukseen Turvallisuus- ja kemikaaliviraston maksullisista suoritteista (1455/2015).

Muutoksenhaku


Tähän päätökseen saa kaivoslain (621/2011) 162 §:n nojalla hakea muutosta valittamalla **Pohjois-Suomen hallinto-oikeuteen**.

Valitusaika on 30 päivää tämän päätöksen antopäivästä sitä määräaikaan lukematta. Liitteenä olevasta valitusosoituksesta ilmenee, miten muutosta haettaessa on meneteltävä.

Päätöksestä perittävästä maksusta valitetaan samassa järjestyksessä kuin pääasiasta.

Lisätietoja

kaivosasiat@tukes.fi tai Ilkka Keskitalo, puh. 029 5052 151



Terho Liikamaa
Ryhmäpäällikkö



Ilkka Keskitalo
Ylitarkastaja

LIITTEET

| | |
|---------|---|
| Liite 1 | ML2011:0056 malminetsintälupakartta |
| Liite 2 | Tilakohtaiset pinta-alat malminetsintälupa-alueella |
| Liite 3 | Asianosaiset maanomistajat |
| Liite 4 | Kainuun ELY-keskuksen lausunto |
| Liite 5 | Metsähallituksen lausunto |
| Liite 6 | Rita Ruotsalaisen mielipide |

VALITUSOSOITUS Valitusviranomainen

Päätökseen saa hakea muutosta valittamalla sille hallinto-oikeudelle, jonka tuomiopiirissä pääosa tässä päätöksessä tarkoitettusta alueesta sijaitsee. Toimivaltainen hallinto-oikeus on mainittu valitusosoituksen lopussa. Valituskirjelmä osoitetaan valitusviranomaiselle ja se on toimitettava valitusajassa hallinto-oikeuden kirjaamoon.

Valitusaika

Määräaika valituksen tekemiseen on kolmekymmentä (30) päivää tämän päätöksen antopäivästä sitä määräaikaan lukematta.

Valitusoikeus

Malminetsintälupaa, kaivoslupaa ja kullanhuuhdontalupaa koskevaan päätökseen, mainitun luvan voimassaolon jatkamista, raukeamista, muuttamista ja peruuttamista koskevaan päätökseen sekä kaivostoiminnan lopettamispäätökseen saa hakea muutosta:

- 1) asianosainen;
 - 2) rekisteröity yhdistys tai säätiö, jonka tarkoituksena on ympäristön-, terveyden- tai luonnonsuojelun taikka asuin ympäristön viihtyisyyden edistäminen ja jonka sääntöjen mukaisella toiminta-alueella kysymyksessä olevat ympäristövaikutukset ilmenevät;
 - 3) toiminnan sijaintikunta tai muu kunta, jonka alueella toiminnan haitalliset vaikutukset ilmenevät;
 - 4) elinkeino-, liikenne- ja ympäristökeskus ja muu asiassa toimialallaan yleistä etua valvova viranomainen;
 - 5) saamelaiskäräjät sillä perusteella, että luvassa tarkoitettu toiminta heikentää saamelaisten oikeutta alkuperäiskansana ylläpitää ja kehittää omaa kieltään ja kulttuuriaan;
 - 6) kolttien kyläkokous sillä perusteella, että luvassa tarkoitettu toiminta heikentää kolttien alueella kolttien elinolosuhteita ja mahdollisuuksia harjoittaa elinkeinoja.
- Kaivosviranomaisella on lisäksi oikeus valittaa sellaisesta päätöksestä, jolla hallinto-oikeus on muuttanut sen tekemää päätöstä tai kumonnut päätöksen.

Valituksen sisältö

Valituskirjelmässä on ilmoitettava

- päätös, johon haetaan muutosta
- miltä kohdin päätökseen haetaan muutosta ja mitä muutoksia siihen vaaditaan tehtäväksi
- perusteet, joilla muutosta vaaditaan
- valittajan nimi ja kotikunta
- postiosoite ja puhelinnumero, joihin asiaa koskevat ilmoitukset valittajalle voidaan toimittaa

Jos valittajan puhevaltaa käyttää hänen laillinen edustajansa tai asiamiehensä tai jos valituksen laatijana on joku muu henkilö, valituskirjelmässä on ilmoitettava

myös tämän nimi ja kotikunta.

Valittajan, laillisen edustajan tai asiamiehen on allekirjoitettava valituskirjelmä, ellei valituskirjelmää toimiteta sähköisesti (telekopiona tai sähköpostilla).

Valituksen liitteet

Valituskirjelmään on liitettävä

- päätös, johon haetaan muutosta valittamalla, alkuperäisenä tai jäljennöksenä
- asiakirjat, joihin valittaja vetoaa vaatimuksensa tueksi, jollei niitä ole jo aikaisemmin toimitettu viranomaiselle
- asiamiehen valtakirja

Valituskirjelmän toimittaminen perille

Valituskirjelmän voi viedä valittaja itse tai hänen valtuuttamansa asiamies. Valituskirjelmä liitteineen voidaan myös lähettää postitse, telekopiona tai sähköpostilla. Postiin valituskirjelmä on jätettävä niin ajoissa, että se ehtii perille valitusajan viimeisenä päivänä ennen aukioloajan päättymistä. Hallinto-oikeudessa kirjaamon aukioloaika on klo 8.00–16.15. Sähköisesti (telekopiona tai sähköpostilla) toimitetun valituskirjelmän on oltava toimitettu niin, että se on käytettävissä vastaanottolaitteessa tai tietojärjestelmässä määräajan viimeisenä päivänä ennen virka-ajan päättymistä.

Valittajalta peritään hallinto-oikeudessa **oikeudenkäyntimaksu** 260 euroa. Oikeudenkäyntimaksua ei peritä, jos hallinto-oikeus muuttaa valituksen kohteena olevaa päätöstä valittajan eduksi. Tuomioistuinmaksulaissa (1455/2015) on erikseen säädetty muistakin tapauksista, joissa maksua ei peritä.

Toimivaltaisen hallinto-oikeuden yhteystiedot muutoksenhakua varten:

Pohjois-Suomen hallinto-oikeus

käyntiosoite: Isokatu 4, 3. krs, 90100 Oulu

postiosoite: PL 189, 90101 Oulu


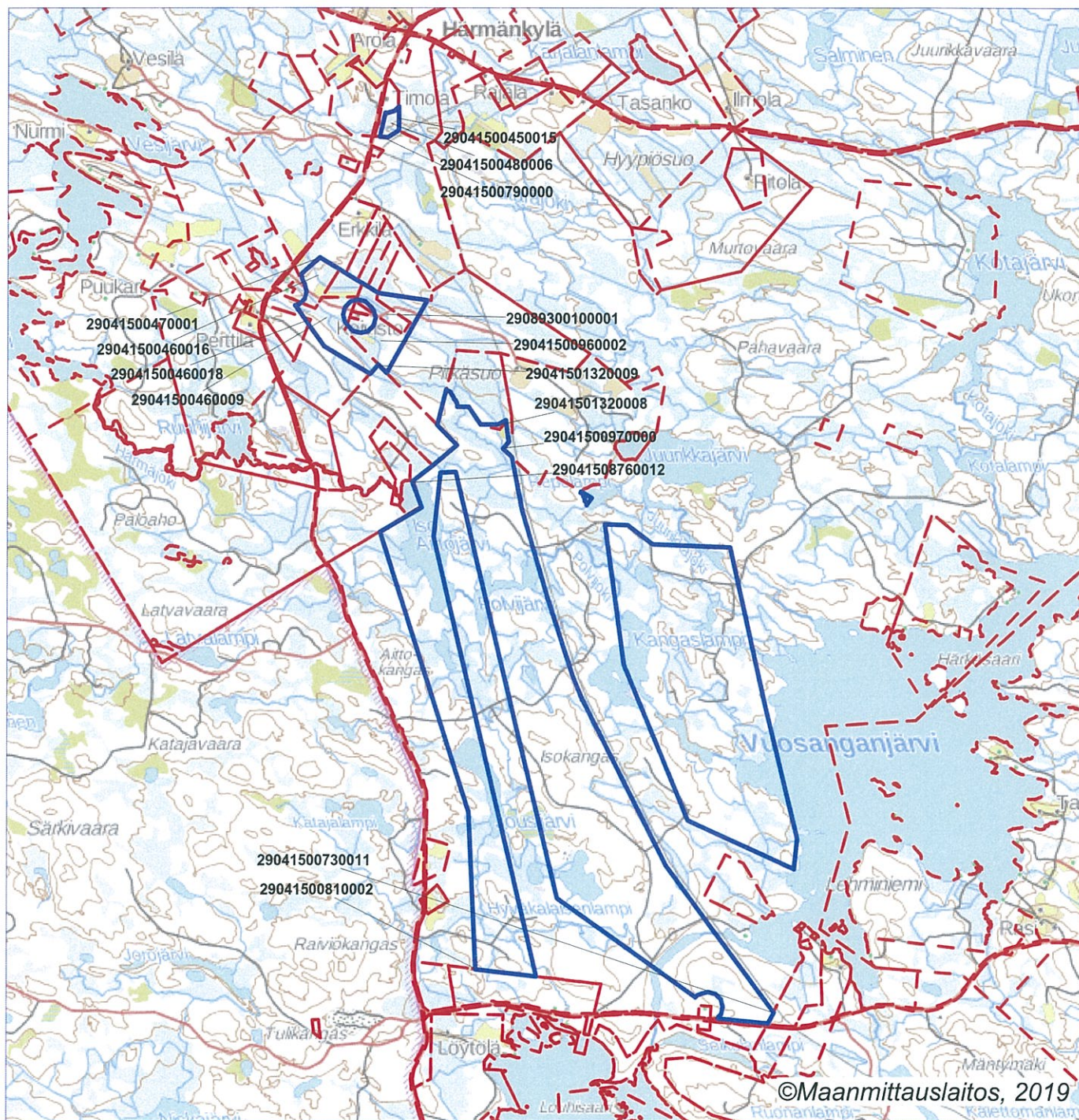
puhelin: 029 56 42800

faksi: 029 56 42841

sähköposti: pohjois-suomi.hao@oikeus.fi

Valituksen voi tehdä myös hallinto- ja erityistuomioistuinten asiointipalvelussa osoitteessa <https://asiointi2.oikeus.fi/hallintotuomioistuimet>.

**Kartta malminetsintälupahakemusalueesta
(mittakaava ohjeellinen)**



Malminetsintälupahakemusalue



Kiinteistörajat

Mittakaava 1:60 000

**Mineral Exploration Network (Suomi) Oy
Piilola 2
ML2011:0056**



26.6.2019

Lupatunnus
ML2011:0056
Liite 2

ML2011:0056 Piilola 2
Tilakohtaiset pinta-alat

| Tila r:no | Pinta-ala (ha) |
|----------------|----------------|
| 29041500460008 | 6,86 |
| 29041500460009 | 25,02 |
| 29041500460016 | 10,92 |
| 29041500460018 | 0,19 |
| 29041500480006 | 3,79 |
| 29041500960002 | 24,16 |
| 29041501320008 | 0,86 |
| 29041508760012 | 0,58 |
| 29089300100001 | 1080,33 |

Pinta-ala yht. 1153,28 ha

26.6.2019

Lupatunnus
ML2011:0056
Liite 3

ML2011:0056 Piilola 2

Asianosaiset maanomistajat:

LAURI EINARI ROMPPASEN OIKEUDENOMISTAJAT c/o ROMPPANEN RITVA LIISA
KYLÖNEN JARI VEIKKO TAPANI
TAMPIO, ARJA PAULA TUULIKKI JA ERKKI KALEVI
KYLÖNEN HANNU JUHANI
KYLÖNEN TIMO ANTERO
TAMPIO REIJO KALERVO
HILTUNEN, REIJO ALLAN JA VENLA TUULIKKI
Viekin osakaskunta c/o Kyllönen Jorma Antero
TAMPIO PERTTI JUHANI
VIEKSIN VALTIONMAA



Turvallisuus- ja kemikaalivirasto (Tukes)
Valtakatu 2
96100 Rovaniemi
kaivosasiat@tukes.fi

Viite: Lausuntopyyntö 8.5.2019, ML2011:0056

Lausunto Mineral Exploration Network (Suomi) Oy:n malminetsintäluvhakemuksesta Piilola 2 –nimiselle alueelle

Turvallisuus ja -kemikaalivirasto on pyytänyt Kainuun ELY-keskukselta kaivoslain (10.6.2011/621) 37 §:n mukaista lausuntoa siitä, voiko Piilola 2 –nimisellä alueella jatkaa tehokasta malminetsintää yhtiön hakemuksen mukaisilla tutkimusmenetelmillä ilman, että niistä on kaivoslain (621/2011) 11 §:ssä kuvailtuja vaikutuksia. Toiminnanharjoittaja on täydentänyt hakemustaan 20.5.2019 toimitetulla kuvauksella käytettävistä menetelmistä ja työn aikataulusta.

Malminetsinnässä hyödynnettäisiin raskasta GM200-kairauskalustoa, jolla tehtäisiin timanttiporausta ja kairasydännäytteenottoa. Lupahakemuksen kohdan 8 mukaan tutkimuskaivantaja tai -ojia ei ole tarkoitus kaivaa toiminnan alkuvaiheessa. Lupaa haetaan ensimmäisessä vaiheessa yhteensä 20 000 kairausmetrille jaettuna kiinteistöille Piilola ja Piilola 2. Kairauksia on suunniteltu tehtävän 5 kpl alueella Piilola 2. Kainuun ELY-keskus toteaa huomiona, että täydennyksenä toimitetussa suunnitelmakartassa yksi kairauspiste ei sijaitse malminetsintäluvhakemuksia koskevilla alueilla, vaan Piilola 2:n itäpuolella.

Ympäristöhallinnon tietojärjestelmissä ei malminetsintäluvhakemuksen kohdealueelta ole tietoa sellaisista merkittävistä lajiesiintymistä tai muista luonnonsuojelulain nojalla suojeltavista kohteista, jotka velvoittaisivat erityisiin suojelutoimenpiteisiin. Heikkisensuon malminetsintäalue ei sijoitu luonnonsuojelu- tai luonnonsuojeluohjelmien alueelle. Ympäristöhallinnon Hertta Eliölajit -tietojärjestelmän mukaan Vuosangan lettoalueilta on tehty muutama havainto suopunakämmekästä ja kaitakämmekästä, jotka ovat uhanalaisia, mutta rauhoitettuja ainoastaan Pohjois-Pohjanmaan ja Kainuun eteläpuolella. Kaikkien uhanalaisten lajien huomioiminen toimenpiteissä on yleisesti suotavaa, vaikkeivat mainitut lajit olekaan rauhoitettuja Kainuun alueella.

Kainuun ELY-keskuksen näkemyksen mukaan lähimpien suojelukohteiden luontoarvoille ei aiheudu malminetsinnästä haitallisia vaikutuksia. Malminetsinnälle ei ole olemassa olevan tiedon perusteella luonnonsuojelullisia esteitä. Malminetsintään liittyvässä toiminnassa on otettava huomioon se, että luontodirektiivin liitteen IV (a) eläinlajien lisääntymis- ja levähdyspaikkojen hävittäminen ja heikentäminen on kielletty. Rauhoitettujen kasvien hävittäminen sekä rauhoitettuihin eläinlajeihin kuuluvien yksilöiden tahallinen tappaminen ja häiritseminen tai pesien tahallinen vahingoittaminen on luonnonsuojelulain nojalla kielletty.

Malminetsintäluvhakemuksen täydennyksissä on kuvattu riittävästi toiminnassa käytettäviä menetelmiä. Kainuun ELY-keskuksen näkemyksen mukaan malminetsinnästä ei aiheudu kaivoslain 11 §:n vastaisia seuraamuksia, mutta kairauksia ei tule toteuttaa malminetsintäalueen ulkopuolelle suunnitellussa sijainnissa.

Tämä asiakirja on hyväksytty sähköisesti. Asian on esitellyt ympäristöasiantuntija Mari Helin ja ratkaissut ympäristövastuu -yksikön päällikkö Sari Myllyoja. Lausunnon valmisteluun on osallistunut luonnonsuojeluasiantuntija Marja Hyvärinen. Merkintä sähköisestä hyväksymisestä on asiakirjan lopussa.

Tämä asiakirja KAIELY/211/2019 on hyväksytty sähköisesti / Detta dokument KAIELY/211/2019 har godkänts elektroniskt

Esittelijä Helin Mari 03.06.2019 10:20

Ratkaisija Myllyoja Sari 03.06.2019 10:36

Metsähallitus Metsätalous Oy
Satamakatu 3
87100 Kajaani

MH 2777/2019/05.05.00

4.6.2019

Turvallisuus- ja kemikaalivirasto
Valtakatu 2
96100 Rovaniemi
kaivosasiat@tukes.fi

Viite Lausuntopyyntö ML2011:0056 / 8.5.2019

Asia Mineral Exploration Network (Suomi) Oy, malminetsintälupahakemus Piilola-2

Malminetsintäluva-alue sijaitsee osittain Metsähallituksen hallinnoimilla kiinteistöillä 290-893-10-1, Vieksin valtionmaa (n. 1084 ha) ja 290-415-96-2, Koivisto (n. 24 ha).

Hakemukseen Metsähallitus lausuu seuraavaa.

Yleistä

Metsähallitus pitää tärkeänä, että malminetsintäalueiden tutkimustoiminnassa huomioidaan alueiden maisema-, luonto- ja kulttuuriarvot mahdollisimman hyvin. Tietoja Metsähallituksen mailla olevista arvokkaista, huomioon otettavista kohteista löytyy Suomen Ympäristökeskuksen uhanalaisrekisteristä ja Museoviraston muinaisjäännösrekisteristä. Luvansaajan tulee myös tunnistaa lupa-alueella olevat muut mahdolliset metsälain 10 §:n, luonnonsuojelulain ja muinaismuistolain määrittelemät kohteet ja ottaa ne huomioon tutkimustoiminnassaan.

Pesäpuu

Alueella on Härmänkankaalla maastoon merkitty pesäpuu (| Siinä ei ole ollut pesintää viime vuosina. Asutun pesän näköetäisyydellä ei saa toimia 15.4. - 31.8. Mikäli pesässä ei ole pesintää, voidaan toimia pesimäaikaanakin.

Arvokkaat luontokohteet

Alueella on seuraavia huomioitavia luontokohteita: metson soidinalue, kallioalueita, jyrkänteitä ja reheviä soita. Niiden sijainti selviää liitteenä olevasta kartasta. Luontokohteiden alueet ovat lajistoltaan ja luonnon monimuotoisuuden kannalta arvokkaita elinympäristöjä eikä Metsähallitus harjoita niiden alueella metsätaloutta. Toimintaa näillä alueilla tulee välttää, jotta ne säilyisivät mahdollisimman luonnonmukaisessa tilassa.



Suolla ja pehmeiköillä liikkumista koneilla tulee välttää myös talvella, eikä nykyisiä luontoarvoja tule heikentää.

Kulttuuriperintökohteet

Hakemusalueella on useita tervahautoja. Tervahautaa ei saa vahingoittaa tehtäessä tutkimustoimenpiteitä.

Moottorikelkkaura

Alueen eteläosan poikki kulkee moottorikelkkaura. Mikäli tutkimustoiminnassa on tarve käyttää reittialuetta, tulee reitti kunnostaa alkuperäiseen kuntoon.

Vahinkojen ehkäiseminen

Tutkimustoiminta tulee suunnitella siten, että puustolle ja taimikoille aiheutuvat vahingot ovat mahdollisimman vähäisiä. Metsäalueella liikuttaessa tulee käyttää mahdollisimman paljon harvennushakkuissa syntyneitä ajouria. Metsähallituksen tieverkostoa käytettäessä tulee huomioida tiestön kuntotilanne. Lisätietoja saa tarvittaessa Metsähallituksen Kuhmon metsätiimin tiimiesimieheltä Jussi Moilaselta, puh. 040 586 3618. Toiminnanharjoittajan tulee kaikilta osin vastata aiheuttamistaan vahingoista.

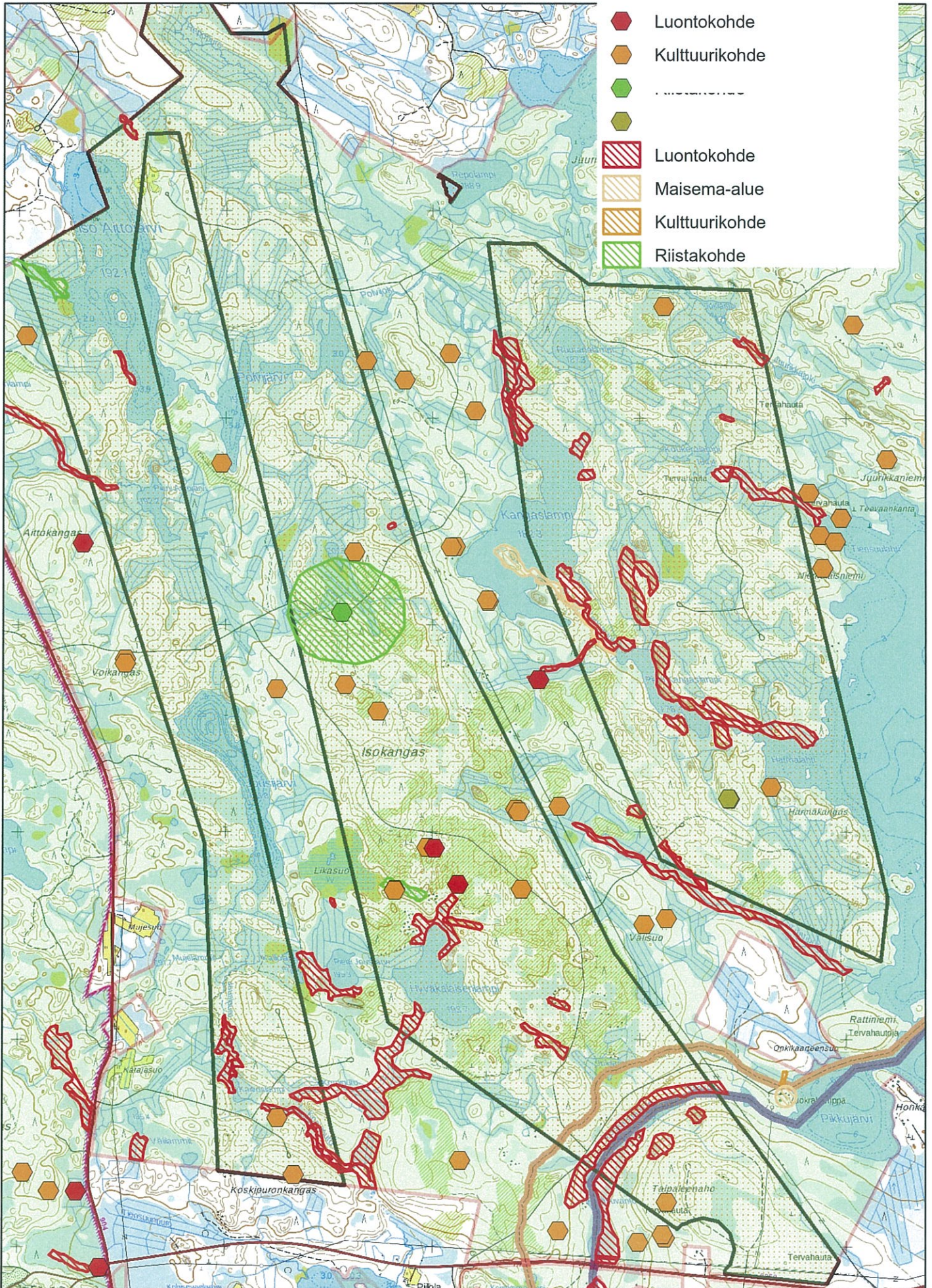
Turvallisuuden parantaminen


Mikäli tutkimusalueella tehdään syväkairauksia, joista jää maastoon pysyvästi maanpäällisiä putkia, tulee ne katkaista mahdollisimman läheltä maanpintaa ja niiden päät tulpata. Maanpäällisistä putkista voi aiheutua vahinkoa metsäkoneiden renkaille ja moottorikelkkailijoille vähän lumen aikana.

Mirja Humalamäki
maankäyttöasiantuntija

24.5.2019

Alue-ekologiset kohteet



-  Luontokohte
-  Kulttuurikohte
-  Riistakohde
-  Luontokohte
-  Maisema-alue
-  Kulttuurikohte
-  Riistakohde

Keskitalo Ilkka (Tukes)

Lähettäjä: Tukes KaivosAsiat
Lähetetty: perjantai 7. kesäkuuta 2019 15.12
Vastaanottaja: Tuominen Esa (Tukes); Veijanen Juho (Tukes)
Aihe: VL: Mineral Exploration Network malminetsintäluupahakemukset 8.5.2019 Kuhmo ML2019:0018, ML2011:0056

Lähettäjä: Rita Ruotsalainen <ritaruotsalainen@gmail.com>
Lähetetty: torstai 6. kesäkuuta 2019 19.55
Vastaanottaja: Tukes KaivosAsiat <Asiat.Kaivos@tukes.fi>; Tuominen Esa (Tukes) <esa.tuominen@tukes.fi>
Aihe: Fwd: Mineral Exploration Network malminetsintäluupahakemukset 8.5.2019 Kuhmo ML2019:0018, ML2011:0056

Mielipide/muistutus

Tiedoksi Mineral Exploration Network malminetsintäluupahakemukset ML2019:0018, ML2011:0056

Pk huomioimaan allaoleva jo 11.5.2019 lähetetty tieto käsiteltäessä ym malminetsintäluupia.

MEN yhtiö on ilmoittanut käyttävänsä malminetsintään arviolta 2 vuoden ajan 20000000€.
Malminetsintäalueet "Piilola" , Kuhmo
ML2019:0018 186,86 ha
ML2011:0056 1153,28 ha
Näillä alueilla vuosittaiset malminetsintäkorvaukset maanomistajille 20€/ha
186,86 ha a 3737,20€/v
1153,28 ha a 23065,60€/v
Malminetsintäajalle korvaukset arviolta 2 vuoden ajalta yht 26802,80x 2 yht 53605,60€

MEN yhtiö varannut käyttävänsä etsintään 20000000€ ?

Kyseinen yhtiö ei ole myöskään kaupparekisterin työnantajarekisterissä vaikka ilmoittaa omasta henkilöstöstään hakemuksessaan.

Pk huomioimaan kyseisten malminetsintäalueiden maanomistajien oikeudet saada malminetsintäkorvaukset yhtiöltä ajallaan.

Kuten olen aiemmin ilmoittanut on tällä kyseisellä yhtiöllä Mineral Exploration Network sekä yhtiön tytäryhtiöllä Kalevala Gold Oy ollut huomattavia taloudellisia vaikeuksia useana vuotena peräkkäin maksaa maanomistajille malminetsintäkorvauksia ajallaan malminetsintäalueilla jotka ovat sijainneet Suomussalmella.

Kalevala Gold Oy (tytäryhtiön) luvaton louhinta v 2017 Suomussalmen Kiannaniemellä on edelleen käsiteltävänä syyttäjällä. (tiedustelut Oulun poliisi Dnro 5770/S/8110/2017)

Pk ottamaan esittämäni mielipide huomioon ja hylkäämään haettu malminetsintäluupa, kyseisellä yhtiöllä ei ole tosiasiallisia eikä taloudellisia edellytyksiä toiminnan harjoittamiseen kaivosviranomaisen (Tukes) , Kainuun Elyn eikä Pohjois-Suomen AVI lupamääräysten mukaisesti.

Välitetty viesti:

Lähettäjä: Rita Ruotsalainen <ritaruotsalainen@gmail.com>

Päiväys: 11. toukokuuta 2019 14.44.03 UTC+3

Vastaanottaja: "esa.tuominen@tukes.fi" <esa.tuominen@tukes.fi>

Aihe: Mineral Exploration Network malminetsintälupahakemukset 8.5.2019 Kuhmo

Hei

Olette käsittelijänä MEN malminetsintähakemuksissa Kuhmo/ kuulutus 8.5.2019/
malminetsintäalue "Piilola"

Saatan teille tiedoksi kyseisen yhtiön aikaisemmat laiminlyönnit maanomistajille maksettavista malminetsintäkorvauksista.

Kyseisen yhtiön (MEN) sekä kyseisen yhtiön tytäryhtiöllä (Kalevala Gold Oy) on ollut vaikeuksia maksaa näitä malminetsintäkorvauksia ajallaan maanomistajille jo useana vuonna peräkkäin.

Tuolloin kyseiset malminetsintäalueet ovat sijainneet Suomussalmella.

Maanomistajain pyynnöstä olen asian vuoksi ollut yhteydessä Tukes jota kautta nämä malminetsintäkorvaukset on saatu maksatettua maanomistajille tosin huomattavalla viiveellä.

Pk huomioimaan kyseinen tieto päätöstä tehdessänne. Malminetsintäkorvausten viiveestä (Suomussalmi) tietää tarkemmin mm Ossi Puhakka, Ossi Leinonen, Ilkka Keskitalo, Terho Liikamaa ym Tukes viranhaltijat.

Sen lisäksi kyseisen yhtiön tytäryhtiön toiminnasta v 2017 Suomussalmella on menossa tutkinta joka on jo siirtynyt syyttäjän harkintaan. Asiassa ei ole vielä annettu ratkaisua.

Tästä tieto on saatettu Tukes viranhaltijoille.

Pk huomioimaan asia päätöksen teossa.

Pk liittämään nämä tiedot päätökseen varmistuttuane tietojen oikeellisuudesta Tukes aiemmin toimitetuista asiakirjoista.

(allekirjoittanut sekä Kainuun ELY/ keskeytetty louhinta 17.7.2017)