

## KUULUTUS

Turvallisuus- ja kemikaalivirasto (Tukes) on kaivoslain (621/2011) perusteella 11.12.2019 hyväksynyt seuraavan malminetsintälupaa koskevan hakemuksen:

Hakija: Nortec Minerals Oy  
Alueen nimi: Haukiahö 1-2  
Lupatunnus: ML2012:0199  
Alueen sijainti ja koko: Posio, 184,95 ha

Päätökseen saa kaivoslain 162 §:n nojalla hakea muutosta valittamalla hallinto-oikeuteen. Valitusaika on 30 päivää päätöksen antopäivästä sitä määräaikaan lukematta. Päätöksen liitteenä olevasta valitusosoituksesta ilmenee, miten muutosta haettaessa on meneteltävä.

Päätös on nähtävillä Tukesin kirjaamossa (Opastinsilta 12 B, Helsinki), Tukesin Rovaniemen toimipaikassa (käyntiosoite; Valtakatu 2, Rovaniemi) ja Tukesin kotisivulla (<https://tukes.fi/malminetsintaluvat-ja-valtaukset>) sekä Posion kunnan ilmoitustauluilla.

Lisätietoja [kaivosasiat@tukes.fi](mailto:kaivosasiat@tukes.fi) tai Esa Tuominen puh. 029 5052 018

Kuulutettu 11.12.2019

Pidetään nähtävänä 10.1.2020 asti

Nortec Minerals Oy  
c/o Kalliolaw Asianajotoimisto Oy  
Eteläranta 12  
00130 Helsinki

## PÄÄTÖS MALMINETSINTÄLUVAN VOIMASSAOLON JATKAMISESTA

Hakija: Nortec Minerals Oy  
Y-tunnus: 2288526-8  
Suomi

### Yhteystiedot:

Nortec Minerals Oy  
c/o Kalliolaw Asianajotoimisto Oy  
Eteläranta 12  
00130 Helsinki

### Lisätietoja antaa:

Panu Skogström  
[panu.skogstrom@kalliolaw.fi](mailto:panu.skogstrom@kalliolaw.fi)

**Alueen nimi:** Haukiahö 1-2  
**Alueen sijainti:** Posio

Hakemus on tullut vireille 15.2.2018. Viranomaisen on tehnyt hakemustarkastuksen ja todennut hakemuksen täyttävän kaivoslain 34 §:n vaatimukset. Hakemuksen lupatunnus on ML2012:0199 ja kaivoslain 34 §:n mukainen etuoikeuspäivämäärä 15.2.2018.

**Hakemuksen tarkoitus:** Malminetsintä kaivoslain (621/2011) pykälien 5, 9 ja 32 tarkoittamalla tavalla

## PÄÄTÖS

Turvallisuus- ja kemikaalivirasto (Tukes) **myöntää** kaivoslain nojalla jatkoaikaa Nortec Minerals Oy:n malminetsintäluvalle nimeltä "Haukiahö 1-2" lupatunnuksella ML2012:0199.

Perustelut: Hakija on osoittanut, että kaivoslaissa säädetyt edellytykset täyttyvät eikä luvan myöntämiselle ole kaivoslaissa säädettyä estettä. Tässä malminetsintä lupapäätöksessä annetut tarpeelliset tarkentavat lupamääräykset yleisten ja yksityisten etujen turvaamiseksi perustuvat kaivoslain 51 §:ään.

Malminetsintäluvan nojalla luvanhaltijalla on oikeus omalla ja toisen maalla tässä luvassa mainitulla alueella (malminetsintäalueella) tutkia geologisten muodostumien rakenteita ja koostumusta sekä tehdä muita kaivostoimintaa valmistelevia tutkimuksia ja muuta malminetsintää esiintymän paikallistamiseksi sekä sen laadun, laajuuden ja hyödyntämiskelpoisuuden selvittämiseksi sen mukaan kuin tässä malminetsintäluvassa

tarkemmin määrätään. Malminetsintälupa ei oikeuta esiintymän hyödyntämiseen.

### **Päätöksen voimassaolo**

Malminetsintälupa on **voimassa tällä päätöksellä enintään kolme (3) vuotta** päätöksen lainvoimaiseksi tulosta.

Perustelut: Hakija on hakenut malminetsintälupaa kaivoslain 34 §:n mukaisesti. Mikäli luvanhaltija haluaa pienentää voimassaolevaa malminetsintälupaa sen voimassaoloaikana tai luopua siitä kokonaan, tulee luvanhaltijan toimittaa kaivosviranomaiselle ilmoitus joko osittaisesta tai koko malminetsintäalueen raukeamisesta (Kaivoslaki, 61 §, 66 §, 67 §).

### **Päätöksen täytäntöönpano**

Kaivoslain 168.1 §:n mukaisesti malminetsintälupaan perustuvat toimenpiteet saa aloittaa, kun siihen oikeuttava lupapäätös on saanut lainvoiman ja lupapäätöksessä määrätyt velvoitteet on suoritettu. Jos asianomaisen toimenpiteen suorittaminen edellyttää muualla lainsäädännössä vaadittua lupaa, saa toimenpiteen kuitenkin aloittaa vasta, kun asianomainen lupapäätös on saanut lainvoiman tai toiminnan aloittamiseen on saatu oikeus asiassa toimivaltaiselta viranomaiselta.

### **Malminetsintäalueen tiedot**

Pinta-ala: 184,94 ha  
Alueen nimi: Haukiaho 1-2  
Sijainti: Posio  
Alueen tarkempi sijainti ja rajat ilmenevät tähän päätökseen liitetystä lupakartasta (Liite 1).

### **Alueesta tarkemmin**

Alue sijaitsee Posion kunnassa, lähellä kunnan etelärajaa, noin 30 km kuntakeskuksesta etelään. Alueella on aikaisemmin ollut voimassa kaivoslain (503/1965) mukaiset valtaukset 8664/1-3 viisi vuotta ja sen jälkeen malminetsintälupa 3 vuotta. Alueella tai sen välittömässä läheisyydessä ei ole suojelualueita mutta alueen eteläpuolella ja lounaiskulmassa on suojeluun varattu alue, jolle ei ole vielä perustettu suojelualuetta. Alue on osa laajempaa, noin 13 km pitkää itä-länsi suuntaista hakemusrypästä.

### **Otaksuma mineraaleista**

Alueella arvioidaan olevan platinaryhmän metalleja, kultaa, nikkeliä, ja kuparia.

### **Yleisten ja yksityisten etujen turvaamiseksi tarpeelliset lupamääräykset (velvoitteet ja rajoitukset)**

1. Määräys malminetsintätutkimusten sallituista ajankohdista ja menetelmistä, sekä malminetsintään liittyvistä laitteista ja rakennelmista

Tämän malminetsintäluvan nojalla on sallittua suorittaa seuraavia malminetsintätoimenpiteitä ja

soveltaa seuraavia malminetsintämenetelmiä:

1. Geofysikaaliset ja geokemialliset tai vaikutuksiltaan niihin verrattavat tutkimusmenetelmät
2. Koneellisesti tehtävät maaperä- ja kallioperänäytteenotto (moreeni-, ura- ja pistenäytteet, kairaus)

Perustelut: Hakija on esittänyt hakemuksessaan nämä menetelmät ja kaivosviranomaisen arvioi ne tarpeellisiksi, jotta alueen mineraalipotentialiaali saadaan tehokkaasti tutkittua. Jotta mahdolliselle jatkoluvalle edellytetty vaade tehokkaasta malminetsinnästä toteutuu, tässä lupamääräyksessä tarkoitettujen toimenpiteiden tulee olla pääosin suoritettuina.

## 2. Määräys tutkimustöitä ja -tuloksia koskevasta selvitysvelvollisuudesta

Malminetsintäluvan haltijan on vuosittain toimitettava kaivosviranomaiselle selvitys suoritetuista tutkimustöistä ja niiden tuloksista. Tutkimustöitä ja -tuloksia koskevaan vuosittaiseen selvitykseen on sisällytettävä: käytetyt tutkimus- ja työmenetelmät, yhteenveto tehdyistä tutkimuksista ja pääasialliset tulokset. Kaivosviranomaisen voi ohjeistaa hakijoita tarkemmin raportoinnin muodosta ja ajankohdasta. Ohje löytyy Tukesin internet-sivuilta. Kunkin kalenterivuoden tutkimustöistä ja -tuloksista on raportoitava seuraavan vuoden kesäkuun loppuun mennessä, ellei toisin ohjeisteta.

Perustelut: Määräyksen perusteena on kaivoslaki 14 § ja VNa kaivostoiminnasta (391/2012) 4 §.

## 3. Määräys jälkitoimenpiteiden ajankohdasta ja ilmoittamisesta kaivosviranomaiselle

Kun malminetsintälupa on rauennut tai peruutettu, malminetsintäluvan haltijan on

1) välittömästi saatettava malminetsintäalue yleisen turvallisuuden vaatimaan kuntoon, poistettava väliaikaiset rakennelmat ja laitteet, huolehdittava alueen kunnostamisesta ja siistimisestä sekä saatettava alue mahdollisimman luonnonmukaiseen tilaan. Malminetsintäluvan haltijan on tehtävä kirjallinen ilmoitus kaivosviranomaiselle, malminetsintäalueeseen kuuluvien kiinteistöjen omistajille ja muille oikeudenhaltijoille, kun toimenpiteet on saatettu loppuun. Ilmoituksen tulee sisältää tiedot jälkitoimenpiteiden päättymispäivästä sekä kuvaus toteutetuista jälkitoimenpiteistä.

2) kuuden kuukauden kuluessa luovutettava kaivosviranomaiselle tutkimustyöselostus, tutkimukseen liittyvä tietoaineisto ja kirjallinen esitys edustavasta otoksesta kairasydämiä. Kaivosviranomaisen ohjeistaa hakijoita tarkemmin raportoinnin muodosta. Ohje löytyy Tukesin internet-sivuilta.

Perustelut: Määräyksen perusteena on kaivoslaki, 15 § ja VNa kaivostoiminnasta 5 §.

## 4. Määräys kaivannaisjätteen jätehuoltosuunnitelmasta ja sen noudattamisesta

Malminetsintäluvan haltija on velvollinen huolehtimaan maa- ja kiviainesjätteen synnyn ehkäisemisestä, sen haitallisuuden vähentämisestä sekä jätteen hyödyntämisestä tai käsittelemisestä.

Malminetsinnästä tässä luvassa myönnettyillä menetelmillä ei synny kaivannaisjätettä. Töiden loputtua kohteella on alue välittömästi saatettava mahdollisimman luonnonmukaiseen tilaan ja korjattava mahdolliset maastovahingot.

Perustelut: Määräyksen perusteena on kaivoslaki 13 § ja VNa kaivostoiminnasta 3 §.

#### 5. Määräys ilmoitusvelvollisuudesta koskien malminetsintäalueen maastotöitä ja rakennelmia

Malminetsintäluvan haltijan on hyvissä ajoin etukäteen ilmoitettava kirjallisesti malminetsintäalueeseen kuuluvien kiinteistöjen omistajille (sekä näihin rinnastettaville, Kaivoslaki 5.2 §) ja muille oikeudenhaltijoille kaikista maastotöistä, jotka voivat aiheuttaa vahinkoa tai haittaa, sekä väliaikaisista rakennelmista. Lisäksi malminetsintäluvan haltijan on ilmoitettava maastotöistä Taivalkosken ja Posion Livon paliskunnille ja toimialallaan yleistä etua valvoville viranomaisille:

- Tukesille
- Lapin ELY-keskuksen ympäristövastuualueelle
- Metsähallitukselle
- Mikäli lupa-alueelta löydetään tutkimusten yhteydessä muinaismuistolaissa tarkoitettuja kohteita, tulee luvanhaltijan toimia siten kuin muinaismuistolaissa todetaan ja ilmoittaa löydöksistä viipymättä Museovirastoon.

Perustelut: Määräyksen perusteena on kaivoslaki 12 § ja VNa kaivostoiminnasta 2 §.

#### 6. Määräys malminetsintäalueen koon pienentämisen aikataulusta

Kaivosviranomainen ei näe malminetsintäalueen pienentämisen aikataululle olevan tarvetta. Tutkimuksia voidaan pitää perusteltuna koko ML2012:0199 alueelle. Jos luvan haltija haluaa pienentää voimassaolevaa malminetsintälupaa tai luopua siitä kokonaan, tulee luvan haltijan tehdä siitä ilmoitus kaivosviranomaiselle.

Perustelut: Määräyksen perusteena on kaivoslaki (621/2011) 11 §, 51, 67 §). Otettaessa huomioon alueen koko, tutkimussuunnitelma ja sen perustelut, sekä seikka, että kyseessä on vaiheittain etenevä tutkimustoiminta, voidaan tutkimuksia pitää perusteltuna koko alueelle.

#### 7. Määräys vakuuden asettamisesta

Malminetsintäluvalle **ML2012:0199** määrätään asetettavaksi lupakohtainen **2500 euron** suuruinen vakuus. Vakuus tulee asettaa pankkitalletuksena Turvallisuus- ja kemikaalivirastolle kaivoslain 15 §:ssä tarkoitettujen jälkitoimenpiteiden sekä 103 §:ssä tarkoitetun vahingon ja

haitan korvaamista, sekä muiden kaivoslakiin perustuvien velvoitteiden täyttämistä varten. Tässä malminetsintäluvassa määrätty vakuus on lisättävä viimeistään 30 päivänä siitä, kun malminetsintä lupa on tullut lainvoimaiseksi, luvan haltijan malminetsinnästä mahdollisesti aiheutuvaa vahinkoa, haittaa tai muuta kaivoslaissa mainittua velvoitetta varten pankkiin avatulle vakuustalletustilille. Kaivoslain 73 §:ssä tarkoitettu luvan siirto ei vapauta vakuutta.

Perustelut: Määräyksen perusteena on kaivoslaki 107, 109, 110 ja 111 §. Vakuus asetetaan kaivosviranomaisen arvion perusteella. Kaivosviranomaisen on arvioitava toiminnan laatua ja laajuutta (lupamääräys 1), toiminta-alueen erityispiirteitä, sekä luvassa säädettyjä velvoitteita lupamääräykset huomioiden ja päätynyt määrättyyn vakuuteen. Kaivosviranomaisen on luvan siirron tai muuttamisen yhteydessä harvittava, onko vakuuden lajia tai suuruutta tarkistettava.

#### 8. Määräykset malminetsintää ja malminetsintäalueen käyttöä koskevista seikoista sen varmistamiseksi, ettei toiminnasta aiheudu kaivoslaissa kiellettyä seurausta

Malminetsintäluvan haltijan on tuljettava kairareitit, mikäli kairareitistä nousee pohjavettä maanpinnalle. Kairaputket on katkaistava mahdollisimman läheltä maanpintaa ja kairakohteiden jätahuolto sekä siistiminen on tehtävä välittömästi töiden loputtua kohteella. Jos kairauksessa tarvittavan käytettävän veden määrä ylittää 100m<sup>3</sup>/vrk, on toimittava kuten vesilain (587/2011) 15 §:ssä todetaan. Tutkimustöitä tehtäessä on otettava huomioon ympäristönsuojelulain (527/2014) 17 §:n mukainen pohjaveden pilaamiskielto ja toiminnasta ei saa aiheutua vaaraa pohjaveden määrälle tai laadulle. Alueella mahdollisesti sijaitsevat luonnontilaiset lähteet ja yksityiset talousvesikaivot pitää huomioida tutkimustoiminnassa. Malminetsinnästä ja muusta malminetsintäalueen käytöstä ei saa aiheutua merkittäviä muutoksia luonnonolosuhteissa, eikä merkittävää maisemallista haittaa.

Perustelut: Malminetsintäluvan haltijan on luovuttuaan malminetsintä lupa-alueesta tai sen menetettyään viipymättä saatettava malminetsintäalue yleisen turvallisuuden vaatimaan kuntoon, sekä saatettava alue mahdollisimman luonnonmukaiseen tilaan kaivoslain 11 ja 15 § mukaisesti.

#### 9. Määräykset yleisen ja yksityisen edun kannalta välttämättömistä ja luvan edellytysten toteuttamiseen liittyvistä seikoista

Hakemukseen saatujen lausuntojen perusteella alueelta ei ole tullut tietoon sellaisia ympäristö- tai luontoarvoja, jotka olisivat esteenä malminetsintäluvan myöntämiselle.

Malminetsintäluvan haltijan tulee esittää hyvissä ajoin ennen tutkimustöiden aloittamista tarkka tutkimussuunnitelma toimenpiteineen ja sijaintitietoineen Tukesille. Lisäksi tutkimussuunnitelma tulee toimittaa tiedoksi Lapin ELY-keskukselle ja Metsähallitukselle.

Perustelut: Tutkimussuunnitelman esittämisvelvollisuudella varmistetaan, että toimenpiteisiin voidaan tarvittaessa valvonnallisesti puuttua. Samalla Tukesin on mahdollista kaivoslain valvonnan toteuttamiseksi arvioida toimenpiteiden vaikutusta ja tarvittaessa antaa tarkempia lisämääräyksiä toimenpiteiden suorittamisesta. Kaivoslaki 11 § ja 12 §, VNa (391/2012) 2 §.

Vaikka tässä malminetsintäluvassa sallitut tutkimusmenetelmät eivät vaikuta laajasti ympäristöön, malminetsintäluvun haltijan on oltava kuitenkin riittävästi selvillä hankkeen ympäristövaikutuksista siinä laajuudessa kuin kohtuudella voidaan edellyttää.

Siirtyminen lupa-alueelle, ja lupa-alueella liikkuminen sulanmaan aikana on pyrittävä suunnittelemaan niin, että olemassa olevia uria ja luontaisia aukkopaikkoja käytetään mahdollisimman paljon hyväksi. Kosteikkoalueilla liikkumista tulee välttää sulanmaan aikana. Lisäksi on huomioitava Metsähallituksen lausunnossa (liite 6) esitetyt seikat alueen metsätieverkostoon ja alueen halki kulkevaan moottorikelkkauraan liittyen.

Alueen luoteiskulma osuu Metsähallituksen suojeluun varaamalle alueelle. Tutkimustoimilla ei saa heikentää suojeluun varatun alueen luonnonsuojelullisia arvoja.

Alue kuuluu Taivalkosken ja Posion Livon paliskuntien alueisiin. Malminetsintätutkimukset on sovitettava alueella toimivan paliskunnan kanssa siten, ettei niistä aiheudu kohtuutonta haittaa poronhoidolle. Malminetsintäluvun haltijan on ilmoitettava alueen paliskunnille tutkimustöistä ja niiden aikataulusta, sekä muusta alueiden käytöstä hyvissä ajoin ennen tutkimustöiden aloittamista. Malminetsintäluvun haltijan on otettava huomioon alueella mahdollisesti olevat poronhoidolle tärkeät rakenteet kuten esimerkiksi erotusaita ja käytettävä valmiita veräjiä kulkemiseen. Edellä mainituilla toimenpiteillä vähennetään malminetsinnästä poronhoitoelinkeinolle mahdollisesti aiheutuvia haittoja poronhoitoalueella.

Malminetsintäluvun haltijan on rajoitettava malminetsintä ja muu malminetsintäalueen käyttö tutkimustyön kannalta välttämättömiin toimenpiteisiin. Toimenpiteet on suunniteltava siten, että niistä ei aiheudu kohtuudella vältettävissä olevaa yleisen tai yksityisen edun loukkausta. Malminetsintäluvun nojalla tapahtuvasta malminetsinnästä ja muusta malminetsintäalueen käytöstä ei saa aiheutua:

- 1) haittaa ihmisten terveydelle tai vaaraa yleiselle turvallisuudelle;
- 2) olennaista haittaa muulle elinkeinotoiminnalle;
- 3) merkittäviä muutoksia luonnonolosuhteissa;
- 4) harvinaisten tai arvokkaiden luonnonesiintymien olennaista vahingoittumista;
- 5) merkittävää maisemallista haittaa.

Perustelut: Määräys perustuu kaivoslain 11 §:ään.

#### 10. Määräys malminetsintäkorvauksen suuruudesta ja maksuajankodasta

Alueella on ollut voimassa vanhan kaivoslain (503/1965) mukaiset valtaukset KaivNro 8664/1-3 viisi vuotta ja sen jälkeen malminetsintä lupa kolme vuotta. Tämä päätös jatkaa malminetsintäluvun voimassaoloa kolme (3) vuotta. Malminetsintäluvun haltijan on maksettava malminetsintäalueeseen kuuluvien kiinteistöjen omistajille vuotuista korvausta **40 euroa hehtaarilta** luvan kahdelta ensimmäiseltä voimassaolovuodelta ja **50 euroa hehtaarilta** seuraavalta vuodelta.

Malminetsintäkorvaus on ensimmäiseltä vuodelta maksettava viimeistään 30 päivänä siitä, kun malminetsintä lupa on tullut lainvoimaiseksi. Seuraavina vuosina korvaus on maksettava vastaavana ajankohtana. Luvan haltijan on ilmoitettava malminetsintäkorvauksen

kokonaissuorituksesta kirjallisesti kaivosviranomaiselle, kun velvollisuus on täytetty.

Perustelut: Määräys perustuu kaivoslain 99 §:ään, jossa säädetään malminetsintäkorvauksen suuruudesta ja maksutavasta ja kaivoslain 51.11 § ja 152.1 §.

Mikäli hakija pienentää tai muuttaa tässä päätöksessä määrättyä malminetsintäaluetta muutoshakemuksella, määräytyy uusi malminetsintäkorvaus maanomistajalle seuraavasta tämän lupapäätöksen maksupäivästä alkaen muutospäätöksessä määrättävän pinta-alan mukaan.

Määräys perustuu kaivoslain 51 §, 67 § ja 69 §:ään jossa säädetään malminetsintäluvan raukeamisesta.

#### 11. Määräys vahinkojen ja haittojen korvaamisesta malminetsintäalueella

Malminetsintäluvan haltijan on korvattava malminetsintäalueella tapahtuvasta kaivoslakiin perustuvasta toiminnasta aiheutuneet vahingot ja haitat, jollei jonkin toimenpiteen osalta korvauksesta toisin säädetä.

Perustelut: Määräys perustuu kaivoslain 103 §:ään, jossa säädetään vahinkojen ja haittojen korvaamisesta malminetsintäalueella.

#### Hakemuksen käsittely

Malminetsintälupahakemus: Nortec Minerals Oy	15.2.2018
Kuulutus hakemuksesta: Tukes	9.8.2019
Lausuntopyynnöt: Tukes	9.8.2019
Päätös: Tukes	11.12.2019

#### Lupahakemuksesta tiedottaminen

Tukes on tiedottanut hakemuksesta 9.8.2019 kuuluttamalla siitä vähintään 30 päivän ajan Tukesin Rovaniemen toimipisteen sekä Posion kunnan ilmoitustaululla. Hakemus on ollut nähtävillä myös Tukesin internet-sivuilla. Hakemus on ollut nähtävillä 9.9.2019 saakka.

Tukes on tiedottanut hakemuksesta asianosaisille maanomistajille kirjeillä ja ilmoittamalla Koillissanomat -lehdessä 9.8.2019.

Lausunnot ja mielipiteet on pyydetty toimitettavaksi viimeistään 9.9.2019. Tämän päivämäärän jälkeenkin toimitetut lausunnot ja mielipiteet on otettu ratkaisussa huomioon.

#### Lausuntopyynnöt ja lausunnot hakemuksesta

Hakemuksesta on lähetetty lausuntopyynnöt ja saatu lausunnot seuraavasti:

- 1) Tukesin lausuntopyyntö on lähetetty Posion kunnalle 9.8.2019.



Posion kunta on 26.8.2019 pyytänyt lisää aikaa lausunnon antamiseen ja antanut lausunnon 13.9.2019

- 2) Tukesin lausuntopyyntö on lähetetty Lapin ELY-keskukselle 9.8.2019.  
Lapin ELY-keskus on antanut lausunnon 12.8.2019.
- 3) Tukesin lausuntopyyntö on lähetetty Metsähallitukselle 9.8.2019.  
Metsähallitus on antanut lausunnon 8.9.2019
- 4) Tukesin lausuntopyyntö on lähetetty Posion Livon paliskunnalle 9.8.2019.  
Posion Livon paliskunta ei ole antanut asiasta lausuntoa.
- 5) Tukesin lausuntopyyntö on lähetetty Taivalkosken paliskunnalle 9.8.2019  
Taivalkosken paliskunta ei ole antanut asiasta lausuntoa.

### **Muistutukset ja mielipiteet**

Anneli Ojanperä on antanut asiasta mielipiteen 9.9.2019.

### **Hakijan vastine**

Hakijalta ei ole pyydetty vastinetta.

### **Tukesin kannanotto lausunnoissa, mielipiteissä ja muistutuksissa esitettyihin yksilöityihin vaatimuksiin**

Lausunnoissa, muistutuksissa ja mielipiteissä esitetyt asiat on otettu lupapäätöksessä huomioon lupamääräyksen.

Lapin ELY-keskuksen lausunnossa virheellisesti todetaan, että luvanhaltijalla on oltava maanomistajan lupa maastossa liikkumiseen moottorikäyttöisellä ajoneuvolla. Alla, ”Maastossa liikkuminen” otsikon alla, on lain mukaiset ohjeet.

### **Tiedoksi luvan haltijalle**

#### **Kaivoslain suhde muuhun lainsäädäntöön**

Sen lisäksi, mitä kaivoslaissa säädetään, sovelletaan kaivoslain mukaista lupa- tai muuta asiaa ratkaistaessa ja muutoin tämän lain mukaan toimittaessa muun muassa; luonnonsuojelulakia (1096/1996), ympäristönsuojelulakia (257/2014), erämaalakia (62/1991), maankäyttö- ja rakennuslakia (132/1999), vesilakia (587/2011), poronhoitolakia (848/1990), säteilylakia (592/1991), ydinenergialakia (990/1987), muinaismuistolakia (295/1963), maastoliikennelakia (1710/1995) ja patoturvallisuuslakia (494/2009). Malminetsintäluvan haltijan on aina noudatettava Suomen lainsäädäntöä ja asiaan liittyviä muita kansainvälisiä sopimuksia.

#### **Maastossa liikkuminen**

Maastoliikennelain (1710/1995) 4.1 §:n ja 4.2 §:n 9-kohdan mukaan kaivoslaissa tarkoitetulla malminetsintäalueella ja 30 metrin etäisyydellä sen rajasta moottorikäyttöisellä ajoneuvolla liikkuminen ei edellytä maanomistajan tai haltijan lupaa, kun kyse on asianomaisessa

malminetsintäluvassa tai kaivosluvassa tarkoitetun toiminnan kannalta välttämättömästä liikkumisesta. Viitaten lupamääräykseen 9, malminetsintäluvan haltija veloitetaan rajoittamaan malminetsintä ja malminetsintäalueen käyttö tutkimustyön kannalta välttämättömiin toimenpiteisiin. Malminetsinnästä ei saa aiheutua merkittäviä muutoksia luonnonolosuhteissa, harvinaisten tai arvokkaiden luonnonesiintymien olennaista vahingoittumista tai merkittävää maisemallista haittaa. Aiheutetut vahingot on korvattava maanomistajalle.

### Luvan muuttaminen ja raukeaminen

Malminetsintäluvan haltijan on kaivoslain 69 §:n mukaan haettava malminetsintäluvan muuttamista, jos tutkimussuunnitelmaa muutetaan tai täydennetään siten, että lupamääräyksiä on tarpeen tarkistaa. Luvanhaltija voi lisäksi hakea malminetsintäluvan muuttamista lupamääräysten tarkistamiseksi, kun luvan mukaista toimintaa on tarpeen muuttaa.

Kaivosviranomaisen on päätettävä, että malminetsintälupa raukeaa, jos luvanhaltija tekee asiaa koskevan ilmoituksen. Luvanhaltija on velvollinen tekemään ilmoituksen, jos tarkoituksena ei enää ole harjoittaa lupaan perustuvaa toimintaa. Malminetsintälupa raukeaa ilmoituksen saavuttua kaivosviranomaiselle.

### Luvan voimassaolon jatkaminen

**Mikäli luvan voimassaoloa halutaan jatkaa kaivoslain 61 §:n mukaisesti, tulee hakemus malminetsintäluvan voimassaolon jatkamiseksi toimittaa kaivosviranomaiselle viimeistään kaksi kuukautta ennen luvan voimassaolon päättymistä. (VnA kaivostoiminnasta 27.1 §).**

Kaivoslain 61.1 §:n mukaan malminetsintäluvan voimassaoloa voidaan jatkaa enintään kolme vuotta kerrallaan siten, että lupa on voimassa yhteensä enintään viisitoista vuotta.

Kaivoslain 61.2 §:n mukaan malminetsintäluvan voimassaolon jatkamisen edellytyksenä on, että:

- 1) malminetsintä on ollut tehokasta ja järjestelmällistä;
- 2) esiintymän hyödyntämismahdollisuuksien selvittäminen edellyttää jatkotutkimuksia;
- 3) luvanhaltija on noudattanut tässä laissa säädettyjä velvollisuuksia samoin kuin lupamääräyksiä;
- 4) voimassaolon jatkamisesta ei aiheudu kohtuutonta haittaa yleiselle tai yksityiselle edulle.

Kaivoslain 66 §:n mukaan malminetsintäluvan voimassaolon jatkamista varten lupaviranomaiselle on ennen luvan voimassaolon päättymistä toimitettava lupahakemus sekä lupaharkinnan kannalta tarpeelliset ja luotettavat selvitykset edellä mainituista voimassaolon jatkamisen edellytyksistä.

Kaivostoiminnasta annetun valtioneuvoston asetuksen 27.2 §:n mukaan hakemuksesta tulee käydä ilmi hakijan haluamat muutokset lupa-alueeseen tai muut merkittävät muutokset sekä asianosaisissa tapahtuneet muutokset. Asetuksen 27.3 §:n mukaisesti hakemukseen tulee liittää lupaharkinnan kannalta tarpeellinen ja luotettava selvitys:

- 1) hakemuksen kohteena olevan luvan nojalla tehdyistä toimenpiteistä ja niiden tuloksista;
- 2) alueelle kohdistuneiden tutkimuskustannusten määrästä;
- 3) esiintymän hyödyntämismahdollisuuksista ja jatkotutkimusten tarpeellisuudesta;
- 4) perustelut aluerajaukselle.

Lisäksi hakemukseen sovelletaan vastaavasti, mitä lupahakemuksesta säädetään kaivoslain 34 §:ssä.

### Lupapäätöksestä tiedottaminen

Lupapäätös on toimitettu päätöksenantopäivänä:

- Nortec Minerals Oy:lle (hakija)

Jäljennös päätöksestä on toimitettu antopäivänä:

- Posion kunnalle,
- Lapin ELY-keskukselle,
- Metsähallitukselle,
- Taivalkosken paliskunnalle,
- Posion Livon paliskunnalle,
- Museovirastolle tiedoksi

Toimivaltaiselle maanmittaustoimistolle toimitetaan tiedot Maanmittauslaitoksen ja Tukesin sopiman menettelyn mukaisesti malminetsintäluvasta merkinnän tekemiseksi kiinteistötietojärjestelmään. Asianosaisia tiedotetaan päätöksestä kirjeellä.

Perustelut: Päätöksestä tiedottaminen ja siinä noudatettu menettely perustuvat kaivoslain lupapäätöksestä tiedottamista koskevaan 58 §:ään.

### Päätösmaksu

Tästä päätöksestä perittävä maksu on **3 000 €**. Valtion talous- ja henkilöstöhallinnan palvelukeskus lähettää laskun hakijalle.

Maksu perustuu hakemuksen vireille tullessa voimassa olleeseen asetukseen Turvallisuus- ja kemikaaliviraston maksullisista suoritteista (1455/2015).

### Muutoksenhaku

Tähän päätökseen saa kaivoslain 162 §:n nojalla hakea muutosta valittamalla **Pohjois-Suomen hallinto-oikeuteen**.

Valitusaika on 30 päivää tämän päätöksen antopäivästä sitä määräaikaan lukematta. Liitteenä olevasta valitusosoituksesta ilmenee, miten muutosta haettaessa on meneteltävä.

Päätöksestä perittävästä maksusta valitetaan samassa järjestyksessä kuin pääasiasta.

### Lisätietoja

[kaivosasiat@tukes.fi](mailto:kaivosasiat@tukes.fi) tai Esa Tuominen, puh. 029 5052 018

Ilkka Keskitalo  
Ylitarkastaja

Esa Tuominen  
Ylitarkastaja

LIITTEET

Liite 1	ML2012:0199 malminetsintälupakartta
Liite 2	Tilakohtaiset pinta-alat malminetsintälupa-alueella
Liite 3	Asianosaiset maanomistajat
Liite 4	Lapin ELY-keskuksen lausunto
Liite 5	Posion kunnan lausunto
Liite 6	Metsähallituksen lausunto
Liite 7	Anneli Ojanperän mielipide

## **VALITUSOSOITUS** **Valitusviranomainen**

Päätökseen saa hakea muutosta valittamalla sille hallinto-oikeudelle, jonka tuomiopiirissä pääosa tässä päätöksessä tarkoitetusta alueesta sijaitsee. Toimivaltainen hallinto-oikeus on mainittu valitusosoituksen lopussa. Valituskirjelmä osoitetaan valitusviranomaiselle ja se on toimitettava valitusajassa hallinto-oikeuden kirjaamoon.

## **Valitusaika**

Määräaika valituksen tekemiseen on kolmekymmentä (30) päivää tämän päätöksen antopäivästä sitä määräaikaan lukematta.

## **Valitusoikeus**

Malminetsintälupaa, kaivoslupaa ja kullanhuuhdontalupaa koskevaan päätökseen, mainitun luvan voimassaolon jatkamista, raukeamista, muuttamista ja peruuttamista koskevaan päätökseen sekä kaivostoiminnan lopettamispäätökseen saa hakea muutosta:

- 1) asianosainen;
  - 2) rekisteröity yhdistys tai säätiö, jonka tarkoituksena on ympäristön-, terveyden- tai luonnonsuojelun taikka asuin ympäristön viihtyisyyden edistäminen ja jonka sääntöjen mukaisella toiminta-alueella kysymyksessä olevat ympäristövaikutukset ilmenevät;
  - 3) toiminnan sijaintikunta tai muu kunta, jonka alueella toiminnan haitalliset vaikutukset ilmenevät;
  - 4) elinkeino-, liikenne- ja ympäristökeskus ja muu asiassa toimialallaan yleistä etua valvova viranomainen;
  - 5) saamelaiskäräjät sillä perusteella, että luvassa tarkoitettu toiminta heikentää saamelaisten oikeutta alkuperäiskansana ylläpitää ja kehittää omaa kieltään ja kulttuuriaan;
  - 6) kolttien kyläkokous sillä perusteella, että luvassa tarkoitettu toiminta heikentää kolttialueella kolttien elinolosuhteita ja mahdollisuuksia harjoittaa elinkeinoja.
- Kaivosviranomaisella on lisäksi oikeus valittaa sellaisesta päätöksestä, jolla hallinto-oikeus on muuttanut sen tekemää päätöstä tai kumonnut päätöksen.

## **Valituksen sisältö**

Valituskirjelmässä on ilmoitettava

- päätös, johon haetaan muutosta
- miltä kohdin päätökseen haetaan muutosta ja mitä muutoksia siihen vaaditaan tehtäväksi
- perusteet, joilla muutosta vaaditaan
- valittajan nimi ja kotikunta
- postiosoite ja puhelinnumero, joihin asiaa koskevat ilmoitukset valittajalle voidaan toimittaa

Jos valittajan puhevaltaa käyttää hänen laillinen edustajansa tai asiamiehensä tai jos valituksen laatijana on joku muu henkilö, valituskirjelmässä on ilmoitettava

myös tämän nimi ja kotikunta.

Valittajan, laillisen edustajan tai asiamiehen on allekirjoitettava valituskirjelmä, ellei valituskirjelmää toimiteta sähköisesti (telekopiona tai sähköpostilla).

### Valituksen liitteet

Valituskirjelmään on liitettävä

- päätös, johon haetaan muutosta valittamalla, alkuperäisenä tai jäljennöksenä
- asiakirjat, joihin valittaja vetoaa vaatimuksensa tueksi, jollei niitä ole jo aikaisemmin toimitettu viranomaiselle
- asiamiehen valtakirja

### Valituskirjelmän toimittaminen perille

Valituskirjelmän voi viedä valittaja itse tai hänen valtuuttamansa asiamies. Valituskirjelmä liitteineen voidaan myös lähettää postitse, telekopiona tai sähköpostilla. Postiin valituskirjelmä on jätettävä niin ajoissa, että se ehtii perille valitusajan viimeisenä päivänä ennen aukioloajan päättymistä. Hallinto-oikeudessa kirjaamon aukioloaika on klo 8.00–16.15. Sähköisesti (telekopiona tai sähköpostilla) toimitetun valituskirjelmän on oltava toimitettu niin, että se on käytettävissä vastaanottolaitteessa tai tietojärjestelmässä määräajan viimeisenä päivänä ennen virka-ajan päättymistä.

Valittajalta peritään hallinto-oikeudessa **oikeudenkäyntimaksu** 260 euroa. Oikeudenkäyntimaksua ei peritä, jos hallinto-oikeus muuttaa valituksen kohteena olevaa päätöstä valittajan eduksi. Tuomioistuinmaksulaissa (1455/2015) on erikseen säädetty muistakin tapauksista, joissa maksua ei peritä.

Toimivaltaisen hallinto-oikeuden yhteystiedot muutoksenhakua varten:

#### **Pohjois-Suomen hallinto-oikeus**

käyntiosoite: Isokatu 4, 3. krs, 90100 Oulu


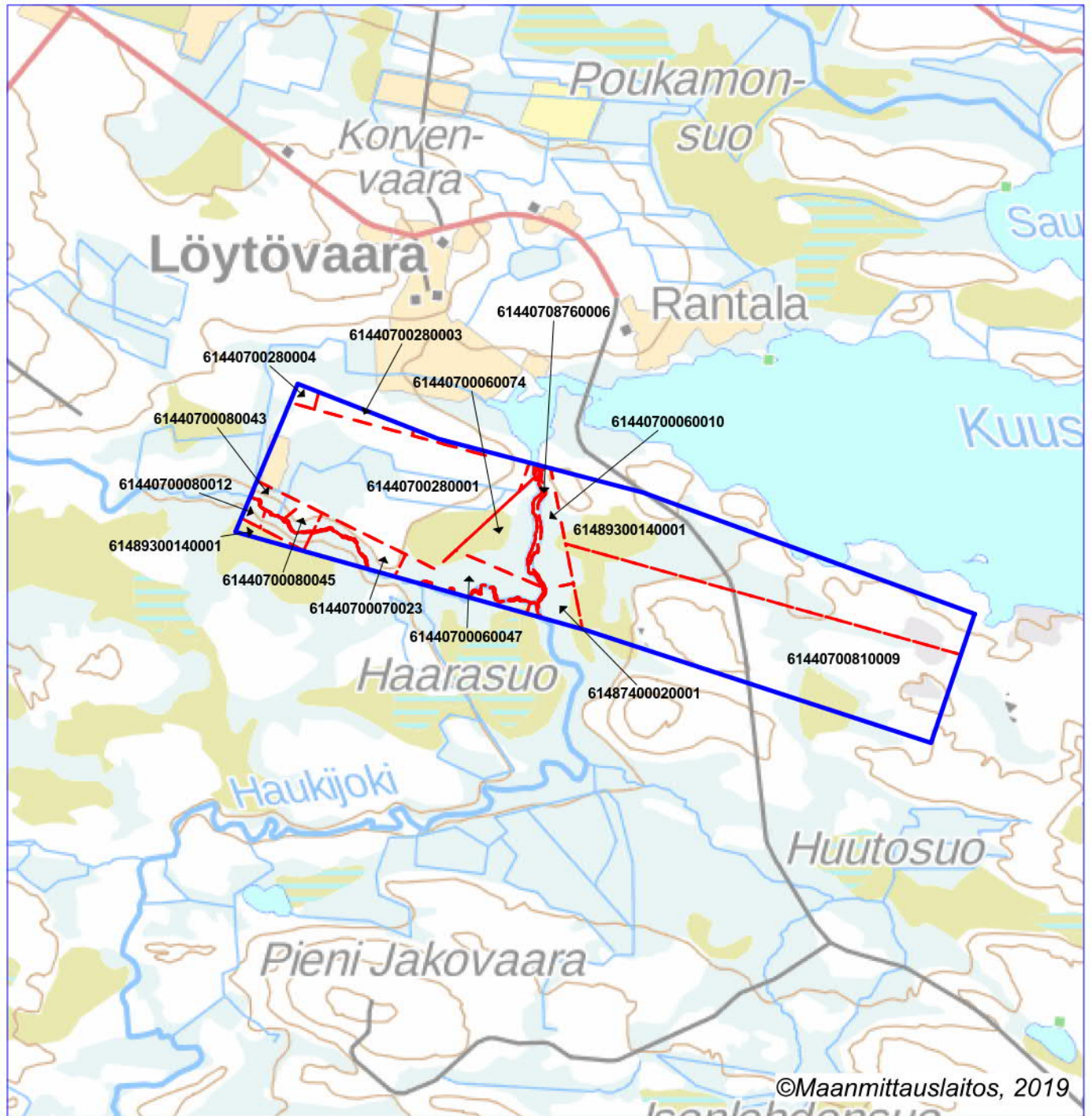
postiosoite: PL 189, 90101 Oulu

puhelin: 029 56 42800

faksi: 029 56 42841

sähköposti: [pohjois-suomi.hao@oikeus.fi](mailto:pohjois-suomi.hao@oikeus.fi)

Valituksen voi tehdä myös hallinto- ja erityistuomioistuinten asiointipalvelussa osoitteessa <https://asiointi2.oikeus.fi/hallintotuomioistuimet>.



Malminetsintälupa-alue



Kiinteistörajat

Mittakaava 1:25 000

Nortec Minerals Oy  
Haukiahö 1-2  
ML2012:0199



**ML2012:0199 Haukiahö 1-2**

Tilakohtaiset pinta-alat

Tila r:no	Pinta-ala (ha)
614-407-6-10	4,81
614-407-6-47	7,53
614-407-6-74	7,62
614-407-7-23	5,35
614-407-8-12	0,74
614-407-8-42	0,04
614-407-8-43	1,60
614-407-8-45	2,61
614-407-28-1	43,01
614-407-28-3	2,17
614-407-28-4	1,40
614-407-81-9	58,14
614-407-876-6	1,63
614-874-2-1	2,37
614-893-14-1	45,93

Pinta-ala yhteensä: **184,95 ha**





12.8.2019

Turvallisuus- ja kemikaalikeskus, Tukes

[kaivosasiat@tukes.fi](mailto:kaivosasiat@tukes.fi)

## **MALMINETSINTÄLUPAHAKEMUS NORTEC MINERALS OY, POSIO**

### **Hakemus**

Lupatunnus ML2012:0199

Kyse on malminetsintäluvan jatkoaikahakemuksesta (184,95 ha).

Lupahakemus, Nortec Minerals Oy, malminetsintä, Posio, valtausalue Haukiahon 1-2, Kaivosrekisterinrotot 8366/1 ja 8366/2.

Alueelta etsitään palladium-, platina-, kulta-, kupari- ja nikkelimineralisaatioita.

Timanttikairaukset tarvitaan mineralisoituneiden vyöhykkeiden jatkeiden kairaukseen, jotta malmivarantoa voidaan laajentaa eli määrittää tonneja.

Suurin osan kairauksista suunnitellaan tehtäväksi talvella ja tiet rakennetaan lumen päälle kairausalueelle pääsemiseksi, jolloin maaperään ei jää merkittävästi jälkiä.

### **ELY-keskuksen lausunto**

Itä-Lapin maakuntakaavassa ko. malminetsintäalue on todennäköinen malmimineraalivarantoalue, ek-1 (Posion eteläosa) ja ympärillä on laajasti maa- ja metsätalousvaltaista aluetta, M 4516.

Lähimmät asunnot sijoittuvat 540 metrin etäisyydelle Löytövaaran kylään ja loma-asunnot 700 metrin etäisyydelle Kuusijärven pohjoisrannalle. Kallioperätutkimuksella ei ole haitallista vaikutusta mm. melusta asutukselle.

Alue on Posion Livon paliskunnan aluetta. Kairaus- ja muut maastossa tehtävät toimenpiteet tulee sovittaa mm. toiminta-ajan osalta paliskunnan toimenpiteiden kanssa.

Vaikutukset ei todennäköisesti ole merkittäviä porojen laidunnukseen eikä poronhoitoon, mutta malminetsinnästä vastaavan tulee olla kuitenkin yhteydessä poroisäntään.

Hakijalla tulee olla maanomistajan lupaa maastossa liikkumiseen moottorikäyttöisellä ajoneuvolla (maastoauto, mönkijä, moottorikelkka) (maastoliikennelaki 4 §).

Suunnitellulla malminetsintäalueella ei ole tiedossa olevia luonnonsuojelu lain 42 §:n koko maassa rauhoitettujen kasvilajien esiintymiä, ei 46 §:n uhanalaisten lajien havaintopaikkoja, ei 47 §:n erityisestisuojelettavien lajien havaintopaikkoja eikä luontodirektiivin liitteiden IV a eläinlajien ja IV b kasvilajien havaintopaikkoja (12.8.2019, Hertta-rekisteri, SYKE).

Suuren petolinnun pesäreviirejä ei ole lähialueella (Petolintujen pesät 2018, Metsähallitus).

Arvokkasiin kivikoihin kuuluva kohde Hautamaa (Kivi-19-008), joka on tyypiltään uhkurakka ja sijoittuu 290 m kaakkoon malminetsintäalueen itäpäästä.

Malminetsinnästä ei aiheudu maisemallista haittaa eikä haittaa soiden rimpi-jännerakenteelle eikä vesitasapainolle, kun raskaalla kairauskalustolla liikutaan vain hyvin routaantuneella maaperällä soilla, kosteikoilla ja vesistöjen lähialueella.

Tutkimuspisteet tulee peittää heti näytteenoton jälkeen. Kairaustoiminnasta syntyviä sameita vesiä ei tule johtaa suoraan vesistöön (puroihin), vaan maastoon pintavalutuksena.

Lapin ELY-keskus toteaa, että malminetsintäluvan myöntämiselle ei ole estettä.

Luontoympäristöyksikön päällikkö

Jari Pasanen

Ylitarkastaja

Pekka Herva

POS/559/10.01.01/2019

142 § LAUSUNTOPYYNTÖ MALMINETSINTÄLUPAHAKEMUKSESTA ML2012:0199

Turvallisuus- ja kemikaalivirasto (Tukes) on pyytänyt Posion kunnan lausuntoa Nortec Mineral Oy:n malminetsintälupahakemuksesta ML2012:0199 kaivoslain (10.6.2011/621) 37 §:n mukaisesti 9.8.2019 mennessä. Tukes on myöntänyt kunnalle jatkoaikaa lausunnon antamiseen 13.9.2019 asti.

Hakemuksen kohteena on Nortec Minerals Oy:n 22.4.2018 asti voimassa olevan Haukiaho 1-2 malminetsintäluvan jatkoaikahakemus. Voimassa olevan malminetsintäluvan mukaan alueen kokonaispinta-ala on 184,95 hehtaaria. Maanmittauslaitoksen mukaan alueella ei ole kaivos- ja muun lainsäädännön rajoituksia. Alueelta etsitään palladium-, platina-, kulta-, kupari- ja nikkelimineraalisaitioita.

Posion kunnan kaavoitustilanne alueella: Alueella ei ole voimassa olevaa asema- tai rantakaavaa. Maanmittauslaitoksen tiedon mukaan alueella ei ole asema- tai osayleiskaavaa.

Lupa-alueella ei sijaitse Natura 2000-verkoston alueita, luonnonsuojelualueita, luonnonsuojeluohjelma-alueita tai valtakunnallisesti merkittäviä tai muutoin arvokkaita maisema-alueita.

Malminetsinnästä ei synny maa- ja kiviainesjätettä, joten jätehuoltosuunnitelmaa ei ole tarpeen laatia. Malminetsinnän merkittävimmät vaikutukset ympäristöön tulevat timanttikairauksista kairauksien kohdealuetta ja kairauskenttää toimintakuntoon laitettaessa. Hakija tekee parhaansa ennallistaakseen kohdealueet alkuperäiseen tilaansa, kun kairaukset on tehty. Suurin osa kairauksista suunnitellaan tehtäväksi talvella maaperävaikutusten minimoimiseksi. Tarvitavat tiet rakennetaan lumen päälle. Ainoat vaikutukset maa- tai kallioperään ovat mahdolliset kairausreiät.

Malminetsintätoimilla ei ole vaikutusta vesistöihin tai pohjaveteen.

Toimintaympäristöpalvelujen mukaan malminetsintäluvista vain 0,1 prosenttia johtaa kaivostoiminnan aloittamiseen. Malminetsinnän myötä saadaan selvyys kunnan alueella olevista mineraaleista. Malminetsinnästä ei synny maa- ja kiviainesjätettä, joten jätehuoltosuunnitelmaa ei ole tarpeen laatia. Malminetsinnän merkittävimmät vaikutukset ympäristöön tulevat timanttikairauksista kairauksien kohdealuetta ja kairauskenttää toimintakuntoon laitettaessa. Hakija tekee parhaansa ennallistaakseen kohdealueet alkuperäiseen tilaansa, kun kairaukset on tehty. Suurin osa kairauksista suunnitellaan tehtäväksi talvella maaperävaikutusten minimoimiseksi. Tarvitavat tiet rakennetaan lumen päälle. Ainoat vaikutukset maa- tai kallioperään ovat mahdolliset kairausreiät. Malminetsintätoimilla ei ole vaikutusta vesistöihin tai pohjaveteen.

#### Ehdotus

Posion kunnanhallitus toteaa, ettei Posion kunnalla ole huomautettavaa lupahakemuksesta.

#### Päätös

Ehdotus hyväksyttiin yksimielisesti.

-----



Metsähallitus  
Metsätalous Oy  
PL 8016  
96101 Rovaniemi

8.9.2019

Turvallisuus- ja kemikaalivirasto (Tukes)  
Valtakatu 2  
96100 Rovaniemi  
[kaivosasiat@tukes.fi](mailto:kaivosasiat@tukes.fi)

Viite: Lausuntopyyntö 9.8.2019

**Asia: Nortec Minerals Oy, malminetsintälupahakemus Haukiahö 1-2,  
ML2012:0199, Posio**

Turvallisuus- ja kemikaalivirasto (Tukes) pyytää Metsähallitukselta kaivoslain 37 §:n nojalla lausuntoa Posion kunnan alueelle kohdistuvasta malminetsintälupahakemuksesta. Malminetsintälupahakemusalueen pinta-ala on 184,95 ha, josta noin 46 ha sijaitsee Metsähallituksen hallinnassa olevalla kiinteistöllä valtion metsämaat, Livo, kiinteistötunnus 614-893-14-1.

Esitettyyn hakemukseen Metsähallitus Metsätalous Oy lausuu mielipiteenään seuraavaa.

**Yleistä**


Metsähallitus pitää tärkeänä, että malminetsintäalueiden tutkimustoiminnassa huomioidaan alueiden maisema-, luonto- ja kulttuuriarvot mahdollisimman hyvin. Tietoja Metsähallituksen mailla olevista arvokkaista, huomioon otettavista kohteista löytyy mm. Suomen ympäristökeskuksen uhanalaisrekisteristä ja Museoviraston muinaisjäännösrekisteristä. Luvansaajan tulee myös tunnistaa lupa-alueella olevat muut mahdolliset metsälain 10 §:n, luonnonsuojelulain ja muinaismuistolain määrittelemät kohteet ja ottaa ne huomioon tutkimustoiminnassa.

**Suojeluun varattu alue**

Hakemusalueeseen sisältyy noin 1 hehtaarin suuruinen alue, joka on varattu suojelutarkoitukseen. Kyseessä on Haapasuo-Kuohusuo-Tilsansuon soidensuojelun täydennysohjelmakohde (karttaliite 1). Metsähallitus esittää, että malminetsintäluvassa annettavilla määräyksillä varmistetaan, etteivät suojeluun varatun alueen luonnonsuojelulliset arvot vaarannu.

**Moottorikelkkailu-ura**

Hakemusalueella kulkee Posio-Syöte moottorikelkkailu-ura (karttaliite 2). Mikäli tutkimustoiminnassa on tarvetta käyttää reittialuetta, tulee toiminnanharjoittajan olla etukäteen yhteydessä kelkkauran ylläpitäjään. Kelkkauran ylläpitäjä on Posion moottorikelkkapooli.



### Vahinkojen ehkäiseminen

Tutkimustoiminta tulee suunnitella siten, että puustolle ja taimikoille aiheutuvat vahingot olisivat mahdollisimman vähäisiä. Mikäli tutkimustoiminnassa on tarvetta käyttää Metsähallituksen tieverkostoa, tulee huomioida tiestön kunto-tilanne. Tiestön kuntoon ja käytettävyyteen vaikuttaa mm. kevään ja kovien sateiden aiheuttama kelirikko. Tarvittaessa lisätietoja edellä mainituista asioista saa Itä-Lapin metsätiimin tiimiesimieheltä Jari Kantialta, puh. 0400-322 268. Toiminnanharjoittajan tulee kaikilta osin vastata aiheuttamistaan vahingoista.

### Turvallisuuden parantaminen

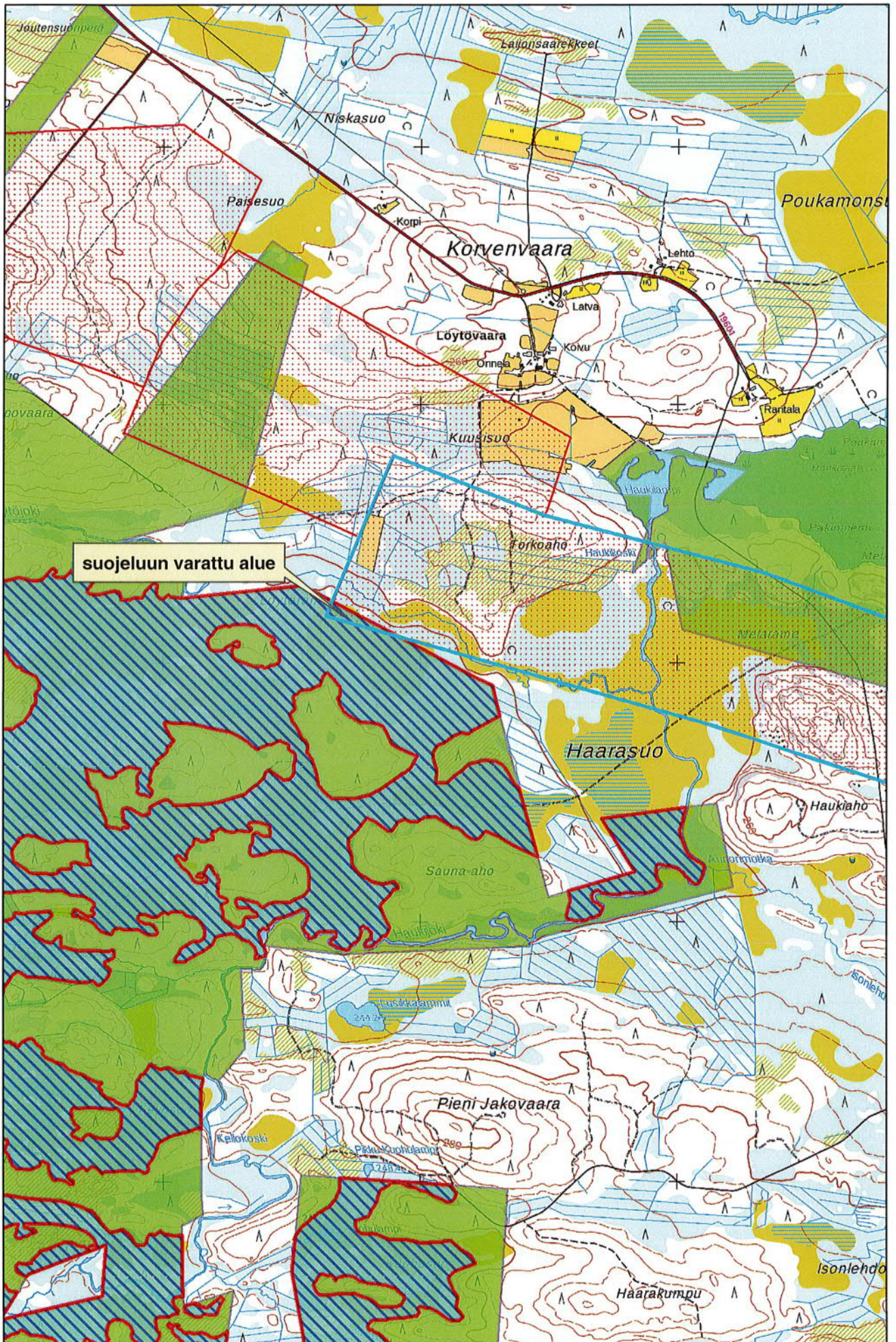
Mikäli tutkimusalueella suoritetaan sellaisia syväkairauksia, joista kairauksien jälkeen jää maastoon pysyvästi maanpäällisiä metallisia tai muovisia maaputkia, Metsähallitus edellyttää, että putket katkaistaan mahdollisimman läheltä maanpintaa ja putkien päät tulpataan. Vähän lumen aikana putket ovat vaarallisia mm. moottorikelkkailijoille. Maanpäällisistä putkista voi aiheutua vahinkoja myös metsäkoneille ja muille maastoajoneuvoille. Esimerkiksi metsäkoneiden renkaat rikkoontuvat osuessaan maaputkien päihin. Edellä mainitulla toimenpiteellä parannetaan maaston muiden käyttäjien turvallisuutta ja estetään materiaali-vahinkoja. Metsähallitus katsoo, että malminetsintäluvan saaja on kaikilta osin vastuussa näistä vahingoista Metsähallitukselle ja kolmannelle osapuolelle.

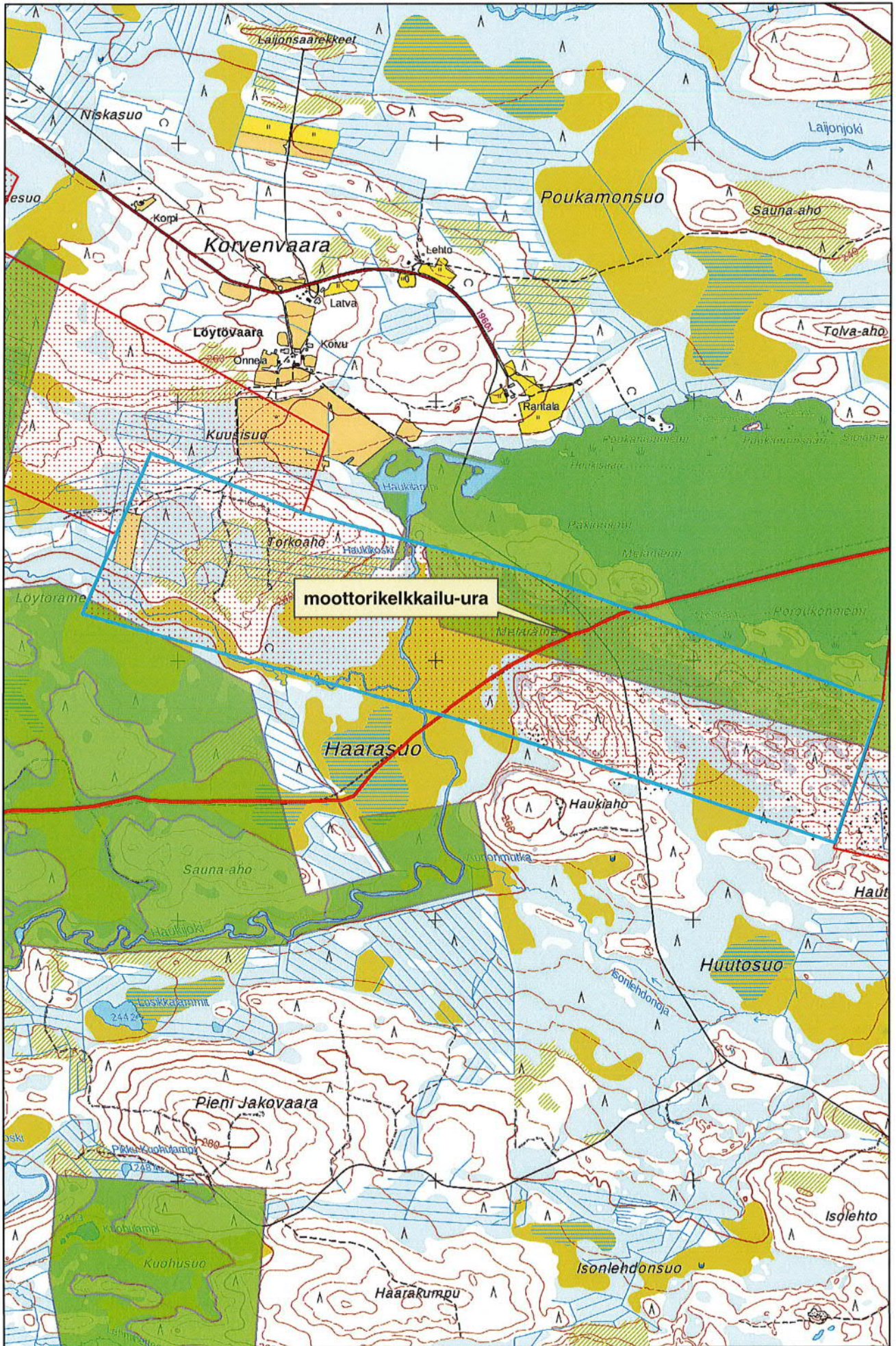
### Metsähallituksen oman toiminnan vaatimukset

Metsähallitus korostaa, että tässä lausunnossa esitetyt ympäristönäkökohdat ovat sellaisia, jotka Metsähallitus ottaa itsekin huomioon omassa toiminnassaan. Metsähallitus on sitoutunut näihin periaatteisiin lakisääteisen velvoitteen lisäksi mm. omassa sertifioidussa ympäristö- ja laatu-järjestelmässään. Näin ollen Metsähallitus ei edellytä malminetsintäluvan hakijalta enempää kuin mitä Metsähallitus vaatii omalta toiminnaltaan.

Maankäyttöasiantuntija

  
Erkki Luukkonen





## Tuominen Esa (Tukes)

---

**Lähettäjä:** Tukes KaivosAsiat  
**Lähetetty:** maanantai 9. syyskuuta 2019 15.47  
**Vastaanottaja:** Tuominen Esa (Tukes); Veijanen Juho (Tukes)  
**Aihe:** VL: valitus hakemuksista

Kirjataan.

**Lähettäjä:** anneli ojanperä <[REDACTED]>  
**Lähetetty:** maanantai 9. syyskuuta 2019 15.44  
**Vastaanottaja:** Tukes KaivosAsiat <Asiat.Kaivos@tukes.fi>  
**Aihe:** valitus hakemuksista

Anneli Ojanperä 9.9.2019  
[REDACTED]

Valitan Nortec Minerals Oy:n hakemuksista ML2017:0039  
ML2017:0024  
ML2017:0016  
ML2012:0099

Syväkairaukset pilaavat pohjavesiä ja siitä tulee myrkyllistä sakkaa mikä jää pohjavesiin. On kyseessä uraanialueet ja Tukes ei niistä kerro kansalle näissä hakemuksissa, ei myöskään kaivosyhtiö. Se on kansanpetos. Turvallisuus ja kemikaalivirasto ei ole siis turvallinen laitos, sillä on tiedot. Arseeni ja antimoni ovat myös myrkyllisiä ja näissä palladium, platina, kulta ym esiintymissä ovat erityisen korkeat myrkkymäärät. Kaivosmafia jyrää Suomessa. Ei lupaa.

Anneli Ojanperä