

PÄÄTÖS KAIVOSLUVASSA ANNETTAVIEN YLEISTEN JA YKSITYISTEN ETUJEN TURVAAMISEKSI TARPEELLISISTA MÄÄRÄYKSISTÄ

Kaivospiirin haltija

SMA Mineral Oy
y-tunnus: 1572824-8
Tornio
Suomi

Yhteystiedot:

SMA Mineral Oy
Selleenkatu 281
95450 Tornio
puh. 010 3215200

Lisätietoja antaa:

Johanna Holm, puh. 044 5837176

Kaivospiiri Sijainti

Kalkkimaa (KaivNro 2763)
Tornio (kaivospiirin kartta on esitetty liitteessä 1)

PÄÄTÖS

Turvallisuus- ja kemikaalivirasto (Tukes) antaa SMA Mineral Oy:lle päätöksen kaivosluvassa annettavien yleisten ja yksityisten etujen turvaamiseksi tarpeellisista määräyksistä koskien Kalkkimaa-kaivospiiriä (KaivNro 2763).

Perustelut: Kaivoslaki 52 §, 125 § ja 181 §

Peruste määräysten tarkistamiselle

Kaivosviranomaisen antama päätös 24.6.2014, Lupamääräys 5:
Lupamääräykset tarkistetaan 1.6.2016.

Perustelut: Kaivoslaki 62 §

Kaivosviranomaisen 24.6.2014 antamat lupamääräykset

Lupamääräys 1

Kaivostoiminta ei saa aiheuttaa haittaa ihmisten terveydelle tai vaaraa yleiselle turvallisuudelle.

Perustelut: Kaivoslaki 18 §

Lupamääräys 2

Kaivostoiminta tulee järjestää siten, ettei louhinnassa ja esiintymän hyödyntämisessä tapahdu kaivosmineraalien ilmeistä tuhlausta, eikä toiminnalla vaaranneta tai vaikeuteta kaivoksen mahdollista tulevaa käyttöä ja louhimistyötä.

Perustelut: Kaivoslaki 18 §

Lupamääräys 3

Kaivosluvan haltija on velvollinen vuosittain toimittamaan kaivosviranomaiselle selvityksen esiintymän hyödyntämisen laajuudesta ja tuloksista tämän luvan mukaiselta alueelta. Selvityksessä on ilmoitettava louhitun malmin ja sivukiven määrä, kaivoksella käsitellyn pintamaan määrä tonneina, kaivoksella tuotetun rikasteen tai vastaavan välituotteen määrä tonneina, kaivoksella työskentelevien henkilöiden määrä henkilötyökuukausina ja erittely kaivoslain 17 §:n 1 momentin 2 kohdassa tarkoitetuista kaivostoiminnan sivutuotteista.

Perustelut: Kaivoslaki 18 § 2 momentti ja valtioneuvoston asetus kaivostoiminnasta (391/2012) 31 §

Lupamääräys 4

Kaivosluvan haltijan on asetettava 7 000 euron suuruinen omavelkainen pankkitakaus Turvallisuus- ja kemikaalivirastolle kaivoslain mukaisia lopetus- ja jälkitoimenpiteitä varten.

Kaivosvakuus on asetettava viimeistään vuoden kuluttua tämän päätöksen antamisesta.

Perustelut: Louhos on pituudeltaan 2 000 m ja leveydeltään noin 300 m. Louhoksen ympärillä on kiviesteitä. Vakuus kattaa louhoksen osittaisen aitaamisen ja varoituskylttien asentamisen. Kaivospiirin alueella sijaitsee kalkkitehdas, huoltohalli sekä erilaisia varastorakennuksia. Kaivosyhtiö omistaa maa-alueet, joilla yhtiön rakennukset ovat.

Kaivoslaki 108 §, 109 § ja 181 §

Lupamääräys 5

Lupamääräykset tarkistetaan 1.6.2016. Mikäli Kalkkimaan kaivospiirin toiminnassa tapahtuu tai havaitaan (Tukesin kaivostarkastuksissa) oleellisia muutoksia, tarkistusväliä aikaistetaan.

Perustelut: Kaivoslaki 62 §

Kaivosviranomaisen uudet lupamääräykset ja perustelut

24.6.2014 annetut määräykset jäävät voimaan lukuun ottamatta lupamääräystä 5, joka korvataan tämän päätöksen uudella lupamääräyksellä 1.

Lupamääräys 1

Lupamääräykset tarkistetaan 1.6.2022. Tarkistusväliä voidaan aikaistaa, jos kaivospiirin toiminnassa tapahtuu tai havaitaan (Tukesin kaivostarkastuksissa) oleellisia muutoksia.

Perustelut: Kaivoslaki 62 §

Kaivosviranomainen on suorittanut Kalkkimaan kaivoksella katselmuksen 26.8.2015 ja kaivostarkastuksen 30.5.2017.

Kaivosviranomaisen 24.6.2014 antamassa päätöksessä määrätty kaivosvakuus on asetettu, eikä toiminnassa ole tapahtunut tämän jälkeen sellaisia muutoksia, jotka aiheuttaisivat muutoksia annettuihin lupamääräyksiin.

Asian käsittely

Asiasta tiedottaminen ja lausuntopyynnöt

Kaivosviranomainen on tiedottanut asiasta kuuluttamalla siitä 30 päivän ajan Tukesin Rovaniemen toimipaikan ilmoitustaululla ja osoitteessa www.tukes.fi/kaivosasiat sekä Tornion kaupungin ilmoitustaululla. Asia on kuulutettu 9.9.2016 ja asiakirjat ovat olleet nähtävillä 10.10.2016 saakka.

Asiasta on 9.9.2016 ilmoitettu asianosaisille kirjeitse. Kaivosyhtiön maanomistajatietojen täydentämisen jälkeen asiasta on 21.6.2017 ilmoitettu kuudelle maanomistajalle.

Asiasta on tiedotettu myös Pohjolan Sanomat -lehdessä.

Asiasta on lähetetty lausuntopyynnöt 9.9.2016 Tornion kaupungille, Lapin ELY-keskukselle ja Lapin liitolle.

Lausunnot sekä muistutukset ja mielipiteet on tullut toimittaa viimeistään 10.10.2016 ja uudelleen ilmoittamisen osalta viimeistään 11.8.2017.

Annetut lausunnot

Kuulutuksen johdosta lausunnon ovat antaneet Lapin ELY-keskus ja Lapin liitto. Lausunnot on esitetty kokonaisuudessaan liitteessä 2.

Lapin ELY-keskuksen lausunto käsittelee kaivoksella voimassa olevaa ympäristö- ja vesitalouslupaa sekä luvassa asetettuja lupamääräyksiä. Lausunnossa viitataan myös kaivannaisjätteitä koskeviin lupamääräyksiin.

Lausunnossa kiinnitetään huomiota kaivospiirin läheisyydessä sijaitsevaan Kuisaiskorpi, Palo-Isokummun jänkä, Alkumaa -nimiseen Natura 2000 -alueeseen (FI1301903), joka sijaitsee lähimmillään noin 130 m:n päässä louhoksesta. Lausunnossa on mm. todettu, että aluehallintoviraston lupapäätöksessä (61/2013/1) on määrätty pohjavedenpinnan ja louhoksen kuivatusvaikutusten tarkkailusta. Lisäksi on todettu, että vaikka luonnonsuojelulain 65 §:n mukainen arviointi ei koske aikaisemmin luvitettuja hankkeita, arviointi tulee tarvittaessa tehdä, jos olemassa oleva hanke edellyttää uutta lupaa.

ELY-keskuksella ei ole huomauttamista Kalkkimaan-kaivospiirin kaivoslain mukaisista lupamääräyksistä.

Lapin liiton lausunnossa on viitattu alueen maakuntakaavaan ja todettu kaivoksen nykyisen toiminnan olevan maakuntakaavan mukaista.

Muistutukset ja mielipiteet

Metsähallitus on jättänyt asiasta muistutuksen, joka on esitetty kokonaisuudessaan liitteessä 2.

Metsähallitus (Luontopalvelut) on huomauttanut olevansa lupa-asiassa asianosainen, koska Kalkkimaan kaivospiirillä sijaitsee valtion hallinnassa olevia, suojelutarkoitukseen hankittuja kiinteistöjä.

Muistutuksen mukaan kaivospiiriä koskevana yleisenä etuna tulee huomioida se, että valtakunnalliseen lehtojensuojeluohjelmaan kuuluva kohde Kalkkimaan lehdot (LHO 120430) sijaitsee pääsääntöisesti kaivospiirin alueella. Muistutuksessa viitataan luonnonsuojelulakiin, jonka 9 §:n mukaan luonnonsuojeluohjelmaan kuuluvalla alueella ei saa suorittaa sellaista toimenpidettä, joka vaarantaa suojelun tarkoituksen. Kyseisen lehtojensuojeluohjelmaan kuuluvan alueen rajausta ja rauhoitusmääräyksiä koskevat kysymykset ratkaistaan säädösvalmistelussa, jota ollaan käynnistämässä vuoden 2017 aikana. Metsähallituksen näkemyksen mukaan kaivosluvasta tulee kaivosluvassa velvoittaa seuraamaan toiminnan vaikutuksia (Natura-alueen lisäksi) myös lehtojensuojeluohjelman toteuttamiseksi varatuilla alueilla ja ehkäisemään alueiden suojeluarvon vaarantuminen.

Kaivosyhtiön selitys

Kaivosyhtiö on antanut kaivoslain 42 §:n mukaisen selityksen, joka on esitetty liitteessä 2.

Kaivosviranomaisen vastaus lausunnoissa ja muistutuksessa esitettyyn

Koska päätöksessä on kaivoslain 56 §:n mukaisesti otettava kantaa lausunnoissa ja muistutuksissa esitettyihin yksilöityihin vaatimuksiin, viittaa kaivosviranomaisen erityisesti tämän päätöksen uudessa lupamääräyksessä 1 todettuun. Tässä päätöksessä on kyse yleisten ja yksityisten etujen turvaamiseksi annettavien tarpeellisten määräysten tarkistamisesta toiminnassa olevalla kaivoksella eikä kaivospiirin toiminnassa ole tapahtunut sellaisia muutoksia, joista aiheutuisi muutoksia aikaisemmin annettuihin lupamääräyksiin.

Lisäksi kaivosviranomaisen pyytää kaivosyhtiötä ottamaan toiminnassaan huomioon Metsähallituksen ja ELY-keskuksen lausunnoissa mainitut seikat. Kaivosviranomaisen toteaa myös, että puutteellisten maanomistajatietojen vuoksi Metsähallitusta ei kuulu asiassa varsinaisena kuulemisaikana, mutta Metsähallitukselle on myöhemmin annettu mahdollisuus antaa muistutus. Lisäksi kaivosviranomaisen viittaa kaivosyhtiön antamaan selitykseen ja erityisesti suojeltuja lajeja ja suojelualueita koskeviin ympäristöluvan edellyttämiin tarkkailuohjelmiin ja niiden seurantavelvollisuuteen.

Lupapäätöksestä tiedottaminen

Päätöksestä tiedotetaan kaivoslain 58 §:n mukaisesti.

Päätös toimitetaan päätöksenantopäivänä SMA Mineral Oy:lle. Jäljennös päätöksestä toimitetaan Tornion kaupungille, Lapin ELY-keskukselle, Lapin liitolle, Säteilyturvakeskukselle ja Maanmittauslaitokselle.

Päätöksen antamisesta ilmoitetaan niille asianosaisille, joita asia erityisesti koskee.

Päätöksen antamisesta kuulutetaan Tornion kaupungin ilmoitustaululla. Päätöksen antamisesta ilmoitetaan myös Lapin Kansa -lehdessä.

Päätösmaksu

Tästä päätöksestä perittävä maksu on Turvallisuus- ja kemikaaliviraston maksullisista suoritteista annetun asetuksen (1579/2015) mukaisesti 475 € ja lisämaksuna 5 h * 95 €/h. Maksuun lisätään toteutuneet ilmoituskustannukset ja käsittelymaksu. Lasku toimitetaan erikseen.

Muutoksenhaku

Tähän päätökseen saa hakea muutosta kaivoslain 162 §:n nojalla Pohjois-Suomen hallinto-oikeudelta valittamalla siten kuin hallintolainkäyttölaissa (586/1996) säädetään.

Päätöksestä perittävästä maksusta voidaan valittaa samassa järjestyksessä kuin pääasiasta.

Valitusaika on 30 päivää tämän päätöksen antopäivästä. Liitteessä 3 esitetystä valitusosoituksesta ilmenee, miten muutosta haettaessa on meneteltävä.

Sovelletut säännökset

Kaivoslaki (621/2011)
Valtioneuvoston asetus kaivostoiminnasta (391/2012)
Hallintolainkäyttölaki (586/1996)
Työ- ja elinkeinoministeriön asetus Turvallisuus- ja kemikaaliviraston maksullisista suoritteista (1579/2015)

Lisätietoja

kaivosasiat@tukes.fi tai Maria Kivi puh. 029 5052 132

Ossi Leinonen
johtava asiantuntija

Maria Kivi
ylitarkastaja

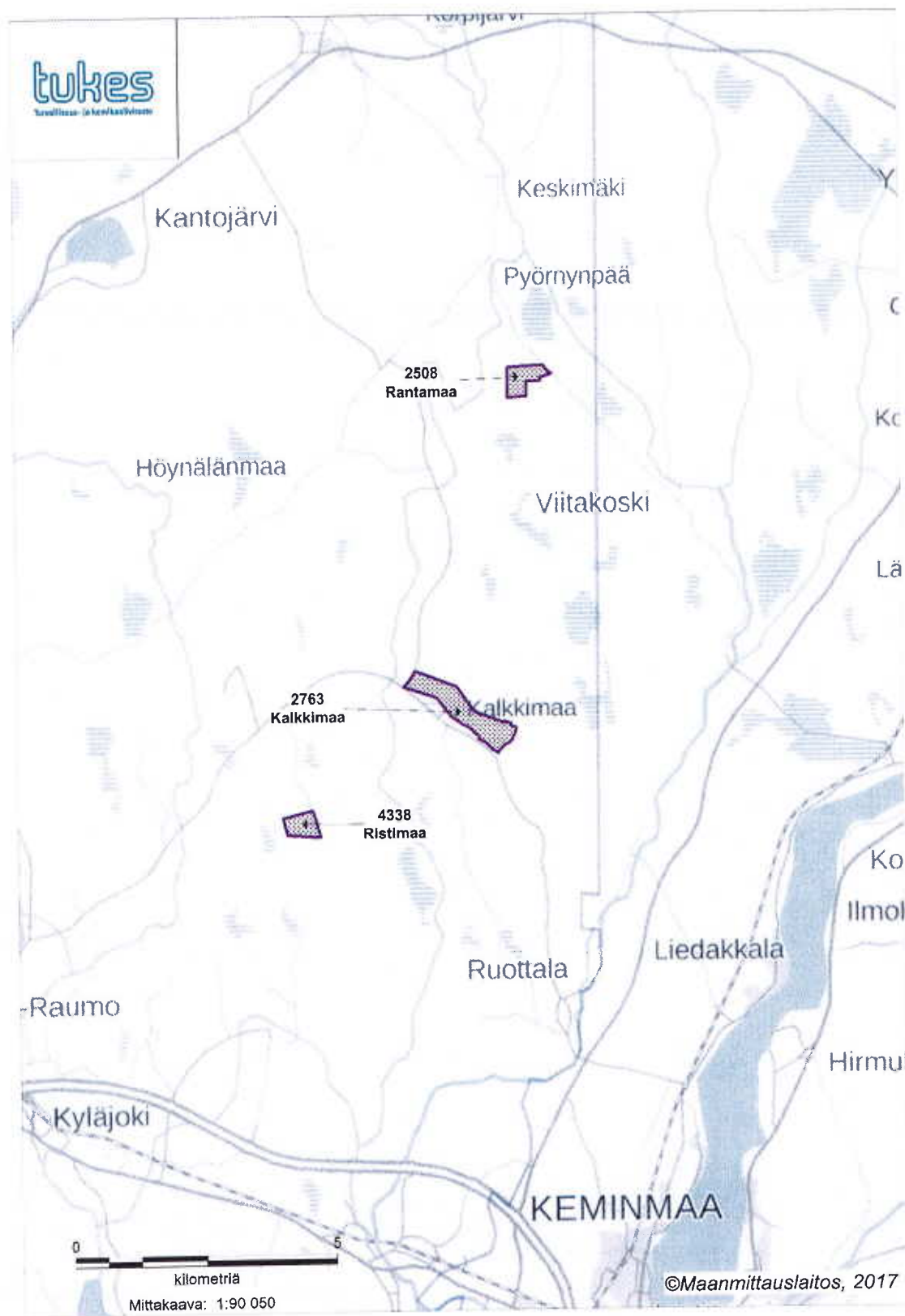
LIITTEET

1. Kaivospiirin kartta
2. Lausunnot ja muistutus sekä kaivosyhtiön selitys
3. Valitusosoitus
4. Lista asianosaisista

JAKELU

SMA Mineral Oy
Tornion kaupunki
Lapin ELY-keskus
Lapin liitto
Metsähallitus
Säteilyturvakeskus
Maanmittauslaitos
Asianosaiset

Kartta: SMA Mineral Oy:n kaivospiirien sijainnit: Kalkkimaan KaivNro 2763, Ristimaa KaivNro 4338 ja Rantamaan KaivNro 2508 (mittakaava ja rajat ohjeelliset).



Annetut lausunnot ja muistutus sekä kaivosyhtiön selitys


1. Lapin ELY-keskus
2. Lapin liitto
3. Metsähallitus
4. Kaivosyhtiön selitys



10.10.2016

LAPELY/3888/2015

Turvallisuus- ja kemikaalivirasto (Tukes)
Valtakatu 2
96100 Rovaniemi



Viite: Lausuntopyyntö 9.9.2016

Kaivosluvassa annettavien yleisten ja yksityisten etujen turvaamiseksi tarpeellisten määräysten kuuleminen, SMA Mineral Oy, Kalkkima, Tornio

Turvallisuus- ja kemikaalivirasto (Tukes) on pyytänyt Lapin elinkeino-, liikenne- ja ympäristökeskukselta (ELY-keskus) lausuntoa kaivosluvassa annettavien yleisten ja yksityisten etujen turvaamiseksi tarpeellisten määräysten tarkistamiseksi. Tukes on antanut 24.6.2014 Kalkkima-kaivospiirille lupamääräykset, joiden lupamääräyksen 5 mukaisesti lupamääräykset tarkistetaan 1.6.2016.

Kalkkimaan kalkkitehtaalla ja kaivoksella on voimassa oleva Pohjois-Suomen aluehallintoviraston antama ympäristö- ja vesitalouslupa 61/2013/1, 27.6.2013. Lupapäätöksen mukaisesti lupamääräysten tarkistamishakemus on pantava vireille 31.1.2023 mennessä. Voimassa olevan lainsäädännön perusteella lupamääräysten tarkistamishakemuksia ei enää automaattisesti tehdä, mutta ELY-keskus harkitsee vuoden kuluessa lupamääräysten tarkistamishakemuksen ajankohdasta tarpeen lupamääräysten tarkistamiseen.

Ympäristö- ja vesitalousluvassa on asetettu lupamääräykset mm. pilaantumisen ehkäisemiseksi sekä luonnonsuojelua koskevat lupamääräykset. Ympäristöluvassa on lisäksi määrätty kaivannaisjätteen jätealuetta koskeva ja jätehuollon varmistamiseksi asetettu vakuus. ELY-keskus valvoo toimivaltaisena viranomaisena ympäristöluvan lupamääräysten noudattamista.

Ympäristölupapäätöksen mukaisesti Kalkkimaan kaivospiirin alueella saadaan paikalla tapahtuvan kaivostoiminnan lisäksi varastoida Röyttän kalkkitehtaalta tuotavaa kalkkimateriaalia, joka koostuu kalkkitehtaan (poltetusta) kalkista, suodatinpölystä ja piha-alueelta poistettavasta kalkkipitoisesta jätteestä sekä Röyttän kalkkitehtaalta tuotavaa hienojakoista kalsiittia.

SMA Mineral Oy:llä on vireillä Pohjois-Suomen aluehallintovirastossa ympäristölupahakemus kaivannaisjätteen pysyvään varastointiin Kalkkimaan ja Kvartsimaan kaivospiirien alueella. Samalla on jätetty hakemus ympäristöluvassa määrätyn vakuuden tarkistamiseksi.

Pohjois-Suomen aluehallintovirasto on pääosin hyväksynyt Kalkkimaan louhoksen kaivannaisjätteiden jätehuoltosuunnitelman päätöksellään 50/2015/1, 12.5.2015. Päätöksessä on annettu lupamääräykset kaivannaisjätteitä koskien.

Kalkkimaan kaivospiirin läheisyydessä sijaitsee Kusiaiskorpi, Palo-Isokummun jänkä, Alkumaa -niminen Natura 2000 -alue (FI 130 1903). Alue kuuluu Natura 2000 -verkostoon luontodirektiivin mukaisena erityisten suojelutoimien alueena (SAC-alue). Alueen suojeluperusteena ovat seuraavat luontodirektiivin liitteen I luontotyypit (ensisijaisesti suojeltavat luontotyypit on merkitty tähdellä): aapasuot*, puustoiset suot*, letot sekä pikku joet ja purot. Luontodirektiivin liitteen II lajeista alueen suojeluperusteina on lapinleinikki ja yksi uhanalainen laji.

Natura-alue kuuluu suureksi osaksi soidensuojeluohjelmaan ja alueen suojeleminen toteutetaan luonnonsuojelulain nojalla. Natura-alue muodostuu useammasta osa-alueesta. Lähimpänä louhosta, noin 130 metrin päässä, sijaitsee Tuohimaanjängän alue.

Luonnonsuojelulain (1096/1996) 64 a §:n mukaan Natura 2000 -verkostoon kuuluvan alueen suojelun perusteena olevia luonnonarvoja ei saa merkittävästi heikentää. Kusiaiskorven, Palo-Isokummun jänkän, Alkumaan Natura-alueen suojelutavoitteiden kannalta olennaista on säilyttää alueen vesitasapaino. Kalkkimaan louhoksen vaikutuksia Natura-alueen luonnonarvoihin ei ole arvioitu. Pohjois-Suomen aluehallintoviraston lupapäätöksen (61/2013/1, 27.6.2013) lupamääräyksen 35 mukaan toimintaa koskevaan tarkkailuun tulee kuitenkin sisällyttää pohjavedenpinnan korkeuden ja louhosalueiden kuivattavan vaikutusten tarkkailu ottaen huomioon läheiset suojeltujen kasvilajien esiintymät ja Natura-alueet. Lisäksi toiminta-alueen lähellä sijaitsevien suojeltujen kasvilajien esiintymien elinvoimaisuutta on tarkkailtava.

Kaivoksen alustavan sulkemissuunnitelman mukaan toiminta Kalkkimaan alueella jatkuu vuoteen 2110 saakka, joten kyse on pitkäaikaisesta toiminnasta, jolla saattaa olla vaikutuksia pohjaveden pinnan tasoon. Louhoksen itäpuolisen leton alueella on nähtävissä kuivatusvaikutuksia noin 150–200 metrin etäisyydellä louhoksesta. Koska kuivatusvaikutuksia ei ole tutkittu ei kuitenkaan tiedetä, johtuvatko kuivatusvaikutukset louhoksesta vai läheisistä ojituksista. ELY-keskus huomauttaa, että pohjaveden seuranta tulee toteuttaa niin, että sillä saadaan ympäristölupapäätöksen mukaisesti tietoa kaivostoiminnan vaikutuksista Natura-alueeseen. ELY-keskus toteaa vielä, että vaikka luonnonsuojelulain 65 §:n mukainen arviointi ei koske aikaisemmin luvitettuja hankkeita, arviointi tulee tarvittaessa tehdä, jos olemassa oleva hanke edellyttää uutta lupaa.

Muiden luonnonsuojeluun liittyvien asioiden osalta ELY-keskus viittaa 25.3.2014 (LAPELY/471/07.00/2010) antamaansa lausuntoonsa.


ELY-keskuksella ei ole huomauttamista Kalkkimaa-kaivospiirin kaivoslain mukaisista lupamääräyksistä.

Ympäristönsuojeluyksikön päällikkö



Eira Luokkanen

Ylitarkastaja



Tuija Hilli



LAPIN LIITTO

LAUSUNTO

10.10.2016

45/10.00.00/2014

Turvallisuus- ja kemikaalivirasto (Tukes)
Valtakatu 2
96100 Rovaniemi



Viite: Lausuntopyyntö 9.9.2016

Lausunto kaivosluvassa annettavien yleisten ja yksityisten etujen turvaamiseksi tarpeellisten määräysten antamisesta, Kalkkimaan kaivospiiri

Kalkkimaan kaivospiiri on osoitettu ympäristöministeriön 19.2.2014 vahvistamassa ja 11.9.2015 lainvoiman saaneessa Länsi-Lapin maakuntakaavassa kohdemerkinnällä kaivosalueeksi (EK 1919). Merkintä on yhteinen Kvartsimaan kanssa. Merkinnällä osoitetaan alueita, joilla jo on kaivostoimintaa tai joissa on todettu, arvioitu tai inventoitu sellaisia malmi- ja mineraaliesiintymiä, että kaivostoiminta on todennäköistä. Alueet sisältävät myös kaivostoiminnan rikastuslaitokset, läjitys- ja rikastushiekka-alueet sekä liikenneväylät ja -alueet. Alueella on MRL:n 33 §:n mukainen rakentamisrajoitus.

Nykyinen toiminta on maakuntakaavan mukaista.

LAPIN LIITTO

Mika Riipi
maakuntajohtaja

Riitta Lönnström
suunnittelujohtaja

Turvallisuus- ja kemikaalivirasto (Tukes)
Valtakatu 2
96100 Rovaniemi
kaivosasiat@tukes.fi

Viite: Kaivospiiriä koskevat kuulemisasiakirjat 9.9.2016 sekä puhelinkeskustelu Ossi Leinosen kanssa 14.12.2016

MUISTUTUS KAIVOSLUVASSA ANNETTAVISTA YLEISTEN JA YKSITYISTEN ETUJEN TURVAAMISEKSI TARPEELLISISTA MÄÄRÄYKSISTÄ, SMA MINERAL OY, KALKKIMAA

Turvallisuus- ja kemikaalivirasto (Tukes) on 9.9.2016 kuuluttanut kaivoslain (621/2011) 62 §:n nojalla SMA Mineral Oy:n hallinnoimaa Kalkkimaan kaivospiiriä (KaivNro 2563) koskevat kuulemisasiakirjat. Kuuleminen koskee kaivosluvassa annettavien yleisten ja yksityisten etujen turvaamiseksi tarpeellisten määräysten tarkistamista. Tukes on antanut 24.6.2014 Kalkkimaan kaivospiirille lupamääräykset, jotka tarkastetaan 1.6.2016.

Metsähallituksen asema muistutuksen antajana

Metsähallitus hallinnoi ja hoitaa valtion omistamia maa- ja vesialueita. Voimassa olevalla SMA Mineral Oy:n hallinnoimalla Kalkkimaan kaivospiirillä (KaivNro 2563) sijaitsee kaksi valtion hallinnassa olevaa suojelutarkoituksiin hankittua kiinteistöä Suoja-Vuorela (851-422-19-12) ja Suoja-Heikinjuntti (RN:o 851-413-1-41), joten Metsähallitus Luontopalvelut katsotaan lupasian käsittelyssä asianosaiseksi. Metsähallitukselle ei ole ilmoitettu kuulemisesta kirjeitse, koska kaivosyhtiö ei ilmeisesti ole ollut tietoinen kyseisten kiinteistöjen siirtymisestä valtiolle. Lapin ympäristökeskus on hankkinut Suoja-Vuorelan 22.9.1998 ja Suoja-Heikinjuntin 8.5.2000 valtiolle kaupoin toteuttaessaan lehtojensuojeluohjelmaa.

Yleisten ja yksityisten etujen turvaamiseksi tarpeelliset määräykset

Metsähallituksen näkemyksen mukaan kaivospiiriä koskevana yleisenä etuna tulee huomioida se, että valtakunnalliseen lehtojensuojeluohjelmaan kuuluva kohde Kalkkimaan lehdot (LHO 120430) sijaitsee pääsääntöisesti kaivospiirin alueella. Lehtojensuojeluohjelma on laadittu vuonna 1989 ja sen



toteuttamiseksi edellä mainitut kiinteistöt on hankittu valtiolle suojelutarkoituksiin. Kaivospiirin itäpuolella olevien yksityiskiinteistöjen osalta suojelu on toteutettu perustamalla alueet yksityisiksi suojelualueiksi (Hastin luonnonsuojelualue YSA206959 ja Haaralahden luonnonsuojelualue YSA206960).

Luonnonsuojelulain (1096/1996) 9 §:n mukaan valtioneuvoston hyväksymään luonnonsuojeluohjelmaan kuuluvalla alueella ei saa suorittaa sellaista toimenpidettä, joka vaarantaa suojelun tarkoituksen. Tämä on huomioitava kaivospiirillä toimittaessa.

Ympäristöministeriön toimesta ollaan vuoden 2017 aikana käynnistämässä Länsi-Lapin säädösvalmistelua, jossa perustetaan asetuksella luonnonsuojelualueiksi valtion omistamia suojeluun varattuja alueita. Myös kyseisen lehtojensuojeluohjelmaan kuuluvan valtiolle hankitun alueen rajausta ja rauhoitusmääräyksiä koskevat kysymykset ratkaistaan säädösvalmistelussa.

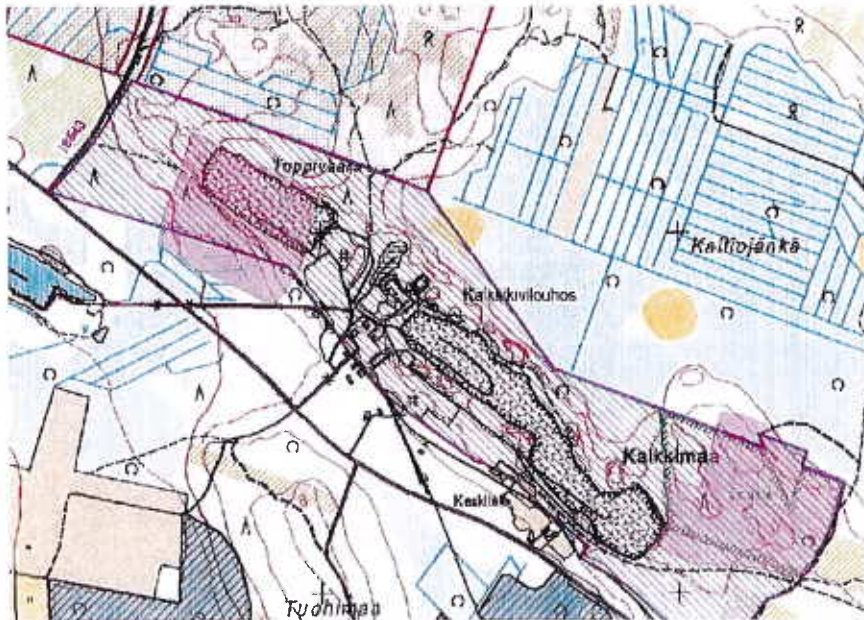
Sen lisäksi mitä ELY-keskus on 10.10.2016 antamassaan lausunnossa todennut läheiselle Natura -alueelle aiheutuvien vaikutusten seurannasta, Metsähallituksen näkemyksen mukaan kaivosluvassa annettavin määräyksiin kaivosluvan haltija tulee velvoittaa seuraamaan toiminnan vaikutuksia myös lehtojensuojeluohjelman toteuttamiseksi varatuilla alueilla ja tarvittavin toimin ehkäisemään alueiden suojeluarvojen vaarantuminen.

Lausunnon on valmistellut erikoissuunnittelija Liinu Törvi.

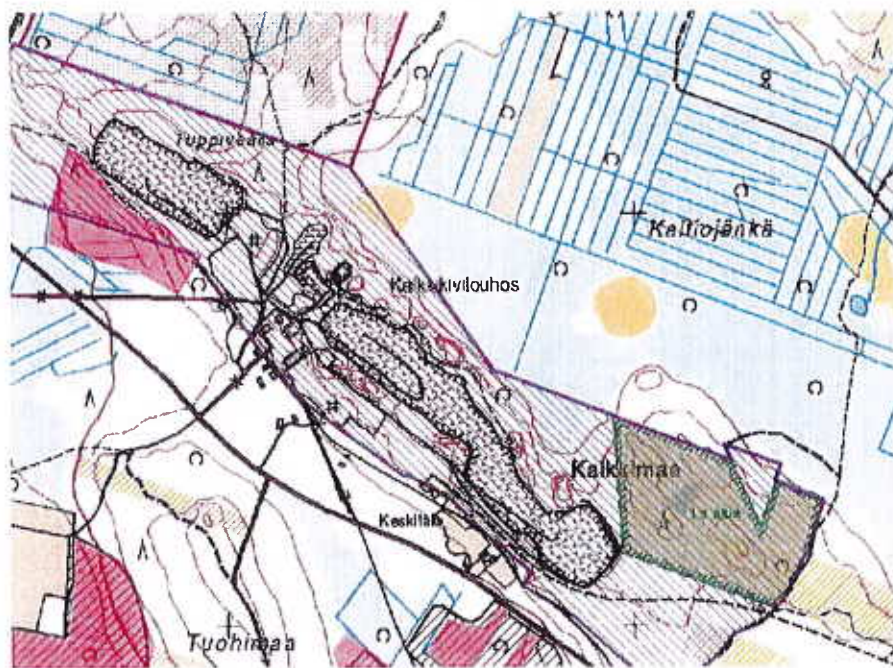


Jyrki Tolonen
Aluejohtaja
Metsähallitus, Lapin Luontopalvelut

Liitteet karttaliite
Tiedoksi ELY-keskus / Tuija Hilli ja Liisa Viitala



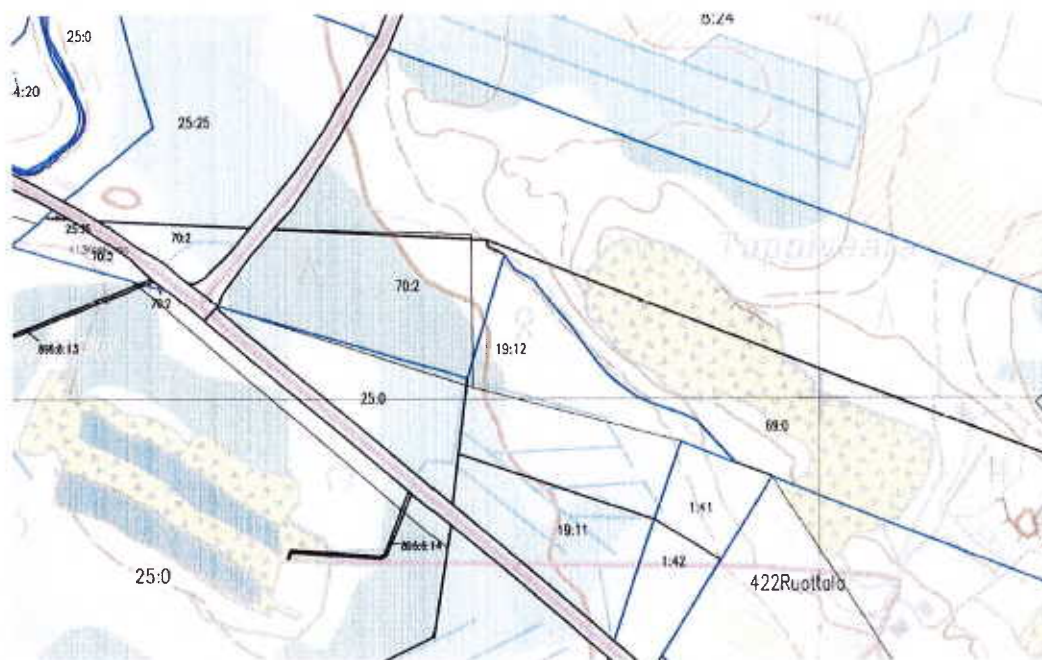
Lehtojensuojeluohjelman kohde Kalkkimaan lehdot (violetilla).



Kaivospiirillä sijaitsevat suojelutarkoituksiin hankitut kiinteistöt Suoja-Vuorela ja Suoja-Heikinjuntti (punaisella) ja YSA-alueet Hastin luonnonsuojelualue ja Haaralahden luonnonsuojelualue (vihreällä).

KALKKIMAAN KAIVOSPIIRI NRO 2763: Selvitys yleisen ja yksityisten etujen turvaamisesta

Kalkkimaan kaivospiirin 2763 alueella sijaitsee **yksi** valtion hallinnassa oleva kiinteistö Suoja-Vuorela 851-422-19-12. Kiinteistö Suoja-Heikinjuntti 851-413-1-41 **ei sijaitse** Kalkkimaan kaivospiirin alueella. Kaivospiirin ja kiinteistöjen rajat on esitetty kuvassa (Kuva 1).



Kuva 1. Kaivospiirin ja kiinteistöjen rajat.

SMA Mineral Oy:n kaivospiirin maanomistajalista ei ole ollut riittävällä tasolla. Vuoden 1998 kiinteistökaupat eivät ole päätyneet yhtiön kiinteistölistoille. Asia on tullut esille vuonna 2016 SMA Mineral Oy:n jätealueen ympäristölupahakemuksen yhteydessä tehdyssä kuulemisessa. SMA Mineral Oy on nyt tehnyt Maanmittauslaitoksen kanssa kiinteistötietojen palvelusopimuksen ja liittynyt ammattilaisten kiinteistötietopalveluun. Kiinteistölistat päivitetään nyt vuosittain ennen kaivospiiri/valtausmaksujen sekä louhimismaksujen maksamista.

POSTIOSOITE/
POSTAL ADDRESS

SMA Mineral Oy
Selleerinkatu 28 B1
FI-95450 Tornio, Finland

PUHELIN/PHONE

+358 10 3215200

INTERNET

www.smineral.com
sma@smineral.com

PANKKI/BANK GIRO

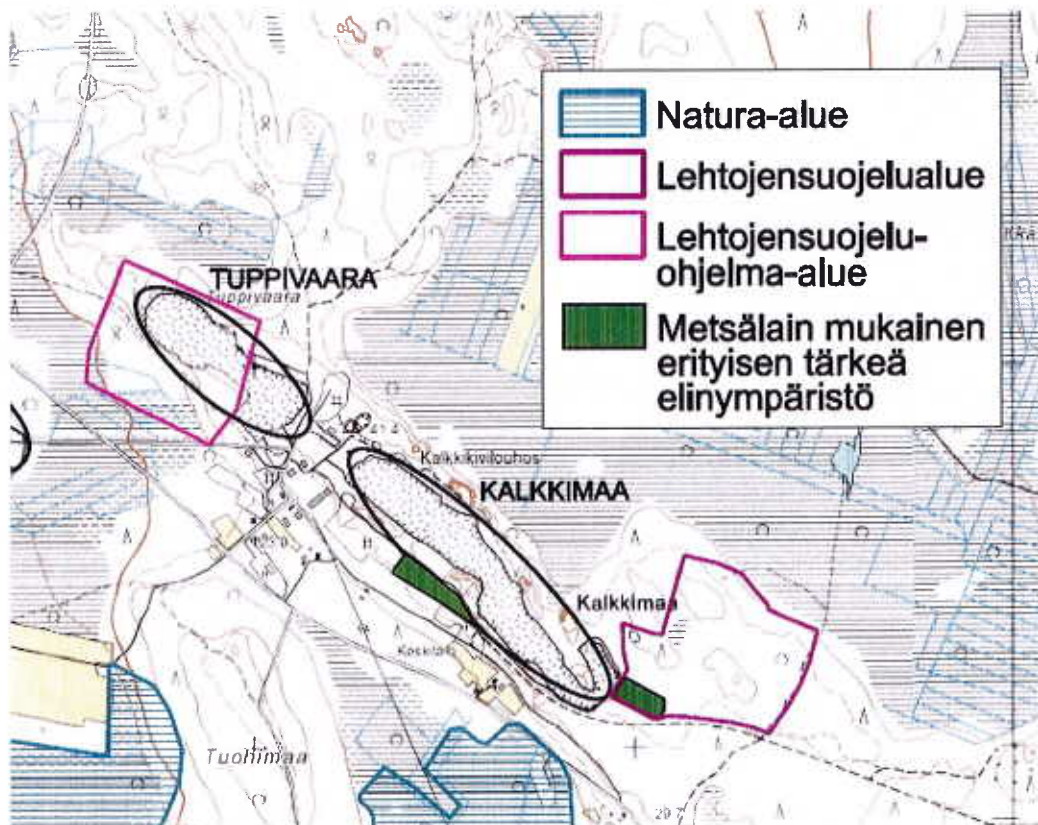
IBAN
FI821123000322633
SWIFT/BIC
NDEAFIHH

Y-TUNNUS/CORP. ID NO:

1572824-6



Kalkkimaa on perustettu nykyiselle paikalle 1917. Kaivostoimintaa alueella on ollut 1500-luvulta lähtien. Kalkkimaan kaivospiiri on määrätty 19.9.1984 lähinnä dolomiitin hyväksikäyttämiseen. Kalkkimaan kaivospiirin alueen kasvillisuus on kallioperästä ja maaperän ravinteisuudesta johtuen rehevää ja poikkeuksellisen monipuolista sekä lajistollisesti että luontotyyppien suhteen. Alueelle on perustettu **suojelualueita** kaivoksen perustamisen jälkeen useita (Kuva 2).



Kuva 2. Kaivospiirin läheisyydessä olevat suojelualueet.

Rauhoitetut lehtojensuojelualueet, jotka sijaitsevat kaivospiirin alueella **eivät rajoita** kaivospiirin haltijan oikeuksia kaivostoimintaan. Kaivostoiminta edellyttää ympäristösuojeluasetuksen mukaista ympäristölupaa. Kalkkimaan louhokselle on annettu toistaiseksi voimassa oleva ympäristölupapäätös 27.6.2013 (PSAVI/287/04.08/2010). SMA Mineral Oy:n toiminta ei ympäristöluvan mukaan saa heikentää toiminta-alueen lähellä sijaitsevien luonnonsuojelulain mukaisesti suojeltujen lajien esiintymien tai suojelualueiden elinvoimaisuutta. Yhtiö seuraa ympäristöluvan edellyttämien tarkkailuohjelmien mukaisesti uhanalaisia lajistoja sekä ympäristövaikutuksia mukaan lukien kuivautusvaikutukset sekä toimii selvityksissä havaittujen tarvittavien ELY-keskuksella hyväksytyjen toimenpidesuosituksen mukaan.

VALITUSOSOITUS

Valitusviranomainen

Päätökseen saa hakea muutosta valittamalla sille hallinto-oikeudelle, jonka tuomiopiirissä pääosa tässä päätöksessä tarkoitettusta alueesta sijaitsee. Toimivaltainen hallinto-oikeus on mainittu valitusosoituksen lopussa. Valituskirjelmä osoitetaan valitusviranomaiselle ja se on toimitettava valitusajassa hallinto-oikeuden kirjaamoon.

Valitusaika

Määräaika valituksen tekemiseen on kolmekymmentä (30) päivää tämän päätöksen antopäivästä sitä määräaikaan lukematta. **Valitusaika päättyy 16.10.2017.**

Valitusoikeus

Päätöksestä voivat valittaa ne, joiden etua, oikeutta tai velvollisuutta asia saattaa koskea, sekä vaikutusalueella ympäristön-, terveyden- tai luonnonsuojelun taikka asuinympäristön viihtyisyyden edistämiseksi toimivat rekisteröidyt yhdistykset tai säätiöt, asianomaiset kunnat, elinkeino-, liikenne- ja ympäristökeskukset ja muut asiassa yleistä etua valvovat viranomaiset, saamelaiskäräjät sillä perusteella, että luvassa tarkoitettu toiminta heikentää saamelaisten oikeutta alkuperäiskansana ylläpitää ja kehittää omaa kieltään ja kulttuuriaan ja kolttien kyläkokous sillä perusteella, että luvassa tarkoitettu toiminta heikentää kolttialueella kolttien elinolosuhteita ja mahdollisuuksia harjoittaa elinkeinoja.

Valituksen sisältö

Valituskirjelmässä on ilmoitettava

- päätös, johon haetaan muutosta
- miltä kohdin päätökseen haetaan muutosta ja mitä muutoksia siihen vaaditaan tehtäväksi
- perusteet, joilla muutosta vaaditaan
- valittajan nimi ja kotikunta
- postiosoite ja puhelinnumero, joihin asiaa koskevat ilmoitukset valittajalle voidaan toimittaa

Jos valittajan puhevaltaa käyttää hänen laillinen edustajansa tai asiamiehensä tai jos valituksen laatijana on joku muu henkilö, valituskirjelmässä on ilmoitettava myös tämän nimi ja kotikunta.

Valittajan, laillisen edustajan tai asiamiehen on allekirjoitettava valituskirjelmä, ellei valituskirjelmää toimiteta sähköisesti (telekopiona tai sähköpostilla).

Valituksen liitteet

Valituskirjelmään on liitettävä

- päätös, johon haetaan muutosta valittamalla, alkuperäisenä tai jäljennöksenä
- asiakirjat, joihin valittaja vetoaa vaatimuksensa tueksi, jollei niitä ole jo aikaisemmin toimitettu viranomaiselle
- asiamiehen valtakirja

Valituskirjelmän toimittaminen perille

Valituskirjelmän voi viedä valittaja itse tai hänen valtuuttamansa asiamies. Valituskirjelmä liitteineen voidaan myös lähettää postitse, telekopiona tai sähköpostilla. Postiin valituskirjelmä on jätettävä niin ajoissa, että se ehtii perille valitusajan viimeisenä päivänä ennen aukioloajan päättymistä. Hallinto-oikeudessa kirjaamon aukioloaika on klo 8.00 – 16.15. Sähköisesti (telekopiona tai sähköpostilla) toimitetun valituskirjelmän on oltava toimitettu niin, että se on käytettävissä vastaanottolaitteessa tai tietojärjestelmässä määräajan viimeisenä päivänä ennen virka-ajan päättymistä.

Valittajalta peritään hallinto-oikeudessa **oikeudenkäyntimaksu** 250 euroa. Tuomioistuinten ja eräiden oikeushallintoviranomaisten suoritteista perittävistä maksuista annetussa laissa (1455/2015) on erikseen säädetty eräistä tapauksista, joissa maksua ei peritä.

Toimivaltaisen hallinto-oikeuden yhteystiedot muutoksenhakua varten:

Pohjois-Suomen hallinto-oikeus

Käyntiosoite: Isokatu 4, 3 krs, 90100 Oulu

Postiosoite: PL 189, 90101 Oulu

Puhelin: 029 56 42800

Faksi: 029 56 42841

Sähköposti: pohjois-suomi.hao(at)oikeus.fi

Sähköpostia lähetettäessä (at)-merkintä korvataan @-merkillä.