

Nortec Minerals Oy
c/o Rekola Turkka
Nykäsenkankaantie 3 B 8
90650 OULU

VALTAUSOIKEUTTA KOSKEVA PÄÄTÖS

Nimi Kaukua 4-15

Hakija Nortec Minerals Oy
OULU

Yhteystiedot:
Rekola Turkka
Nykäsenkankaantie 3 B 8
90650 OULU

Hakemuksen peruste

Kaivoslain (503/1965) 12 §:n mukaista malminetsintää valtausalueella voidaan suorittaa valtausoikeuden nojalla.

Valtausoikeutta on haettu viideksi (5)vuodeksi

Vireilletulo

Asia on tullut vireille 26.11.2008 työ- ja elinkeinoministeriöön jätetyllä hakemuksella. Kaivoslaki (503/1965) on kumottu 1.7.2011 voimaan tulleella kaivoslailla (621/2011), jonka mukaan kumotun kaivoslain nojalla työ- ja elinkeinoministeriössä vireillä olleet asiat siirtyivät kaivosviranomaisena toimivaan Turvallisuus- ja kemikaalivirastoon (Tukes). Ennen 1.7.2011 vireille tulleet hakemukset ratkaistaan kaivoslain (503/1965) mukaisesti ottaen huomioon uuden kaivoslain (621/2011) siirtymäsäännökset.

Hakemuksen on alun perin jättänyt Akkerman Exploration B.V., mutta se on siirtynyt Nortec Minerals Oy:lle 14.12.2009.

Hakemuksesta on pyydetty lisäselvityksiä 6.2.2009; 11.2.2009; 13.2.2009.

Hakemusta on täydennetty seuraavasti:

- 13.2.2009 osoitetieto
- 16.2.2009 osoitetieto
- 17.2.2009 osoitetieto
- 16.7.2009 Lapin maistraatin esteettömyystodistus

Hakemuksen käsittely

Hakija on samanaikaisesti hakenut valtausta usealle vierekkäin/lähekkäin sijaitsevalle alueelle.

Haetut alueet muodostavat yhden kokonaisuuden, joka käsitellään yhtenä hakemuksena. Samat henkilöt voivat olla asianosaisia samoin perustein usean alueen osalta. Hakijan toimittamassa esteettömyystodistuksessa, kaivoskivennäisiä koskevassa otaksumassa tai tutkimusten arvioitua määrää ja laatua koskevassa selvityksessä ei eritellä asioita yksittäisten valtausalueiden osalta. Haettu aluekokonaisuus käsitellään ja ratkaistaan yhdellä päätöksellä.

Valtausalueet

Tämä päätös koskee seuraavia alueita:
Posio (614)

KaivNro 8713/1; valtausalueen nimi: Kaukua 4

Tilan RN:o	Tilan nimi	Kylä	ha
614-407-10-1	Parkkisenniemi	Kynsiperä	12,01
614-407-46-10	Mäntylä	Kynsiperä	33,48
614-407-876-3	RN:ot 10:1 ja 46:2 vesialue	Kynsiperä	10,91
614-414-876-3	Alue Hankaanjärvessä	Raistakka	5,12
614-893-15-1	Kitka	Kynsiperä	37,41
		Yhteensä ha	98,93

KaivNro 8713/2; valtausalueen nimi: Kaukua 5

Tilan RN:o	Tilan nimi	Kylä	ha
614-407-10-1	Parkkisenniemi	Kynsiperä	7,24
614-407-103-2	Räme	Kynsiperä	3,21
614-414-2-18	Loukusa	Raistakka	10,16
614-893-15-1	Kitka	Kynsiperä	75,42
		Yhteensä ha	96,03

KaivNro 8713/3; valtausalueen nimi: Kaukua 6

Tilan RN:o	Tilan nimi	Kylä	ha
614-407-101-1	Peltola	Kynsiperä	5,52
614-407-101-3	Törmä	Kynsiperä	4,77
614-407-103-1	Rimpisalmi	Kynsiperä	3,60
614-407-103-2	Räme	Kynsiperä	55,09
614-407-9-7	Lamminaho	Kynsiperä	2,20
614-893-15-1	Kitka	Kynsiperä	20,62
		Yhteensä ha	91,80

KaivNro 8713/4; valtausalueen nimi: Kaukua 7

Tilan RN:o	Tilan nimi	Kylä	ha
614-407-101-3	Törmä	Kynsiperä	0,36
614-407-9-16	Suojala	Kynsiperä	20,59
614-407-9-17	Kivikumpu	Kynsiperä	36,50
614-407-9-7	Lamminaho	Kynsiperä	40,48
		Yhteensä ha	97,93

KaivNro 8713/5; valtausalueen nimi: Kaukua 8

Tilan RN:o	Tilan nimi	Kylä	ha
614-407-103-3	Santaharju	Kynsiperä	0,75
614-407-103-4	Tuorevaara	Kynsiperä	40,96
614-407-9-10	Vierelä	Kynsiperä	2,64
614-407-9-16	Suojala	Kynsiperä	1,36
614-407-9-4	Kaukuarinne	Kynsiperä	2,20
614-407-9-7	Lamminaho	Kynsiperä	51,18
		Yhteensä ha	99,09

KaivNro 8713/6; valtausalueen nimi: Kaukua 9

Tilan RN:o	Tilan nimi	Kylä	ha
614-407-101-3	Törmä	Kynsiperä	1,33
614-407-103-3	Santaharju	Kynsiperä	44,83
614-407-103-4	Tuorevaara	Kynsiperä	3,31
614-407-49-0	Hiiriaho	Kynsiperä	44,30
614-407-9-16	Suojala	Kynsiperä	0,26
614-407-9-7	Lamminaho	Kynsiperä	0,07
614-893-15-1	Kitka	Kynsiperä	3,02
		Yhteensä ha	97,12

KaivNro 8713/7; valtausalueen nimi: Kaukua 10

Tilan RN:o	Tilan nimi	Kylä	ha
614-407-23-18	Kokkolampi	Kynsiperä	0,67
614-407-49-0	Hiiriaho	Kynsiperä	55,37
614-893-15-1	Kitka	Kynsiperä	9,86
614-895-2-3	Yleinen tie	Maantiet	0,68
		Yhteensä ha	66,58

KaivNro 8713/8; valtausalueen nimi: Kaukua 11

Tilan RN:o	Tilan nimi	Kylä	ha
614-407-122-0	Akanjoki	Kynsiperä	11,36
614-407-14-19	Päätalo	Kynsiperä	44,91

614-407-23-16	Kesäranta	Kynsiperä	0,88
614-407-30-22	Hankaanpalsta	Kynsiperä	0,72
614-407-4-27	Männikkö	Kynsiperä	29,69
614-407-876-5	RN:ot 23:1-5 vesialueet	Kynsiperä	0,04
614-896-6-33	Liitännäisalue	Maanteiden liitännäisalueet	1,38
		Yhteensä ha	88,98

KaivNro 8713/9; valtausalueen nimi: Kaukua 12

Tilan RN:o	Tilan nimi	Kylä	ha
614-407-30-16	Nujula	Kynsiperä	0,42
614-407-30-22	Hankaanpalsta	Kynsiperä	19,22
614-407-30-26	Hangas	Kynsiperä	0,34
614-407-876-4	Vesialue	Kynsiperä	6,57
614-414-67-0	Kitka II	Raistakka	6,61
614-893-15-1	Kitka	Kynsiperä	15,29
614-895-2-3	Yleinen tie	Maantiet	0,05
		Yhteensä ha	48,50

KaivNro 8713/10; valtausalueen nimi: Kaukua 13

Tilan RN:o	Tilan nimi	Kylä	ha
614-407-4-27	Männikkö	Kynsiperä	8,18
614-414-4-3	Harjula	Raistakka	1,44
614-414-4-4	Ranta	Raistakka	1,17
614-414-4-5	Lamminmaa	Raistakka	1,34
614-414-4-6	Kankaanpää	Raistakka	1,02
614-414-4-9	Hietasaari	Raistakka	1,09
614-414-69-1	Lamminranta	Raistakka	0,09
614-414-69-6	Tähtiranta	Raistakka	0,50
614-414-876-1	Raistikan kylän vesialue	Raistakka	46,08
614-893-14-1	Livo	Valtion metsämaat	17,91
614-895-2-3	Yleinen tie	Maantiet	0,42
		Yhteensä ha	79,24

KaivNro 8713/11; valtausalueen nimi: Kaukua 14

Tilan RN:o	Tilan nimi	Kylä	ha
614-0-0-0	Yhteinen alue	Raistakka	2,67
614-414-11-26	Havula	Raistakka	0,27
614-414-11-27	Katajarinne	Raistakka	2,78
614-414-4-4	Ranta	Raistakka	3,81
614-414-4-5	Lamminmaa	Raistakka	8,35
614-414-4-6	Kankaanpää	Raistakka	28,59

614-414-4-8	Hietamaa	Raistakka	0,23
614-414-4-9	Hietasaari	Raistakka	0,30
614-893-15-1	Kitka	Kynsiperä	10,93
		Yhteensä ha	57,93

KaivNro 8713/12; valtausalueen nimi: Kaukua 15

Tilan RN:o	Tilan nimi	Kylä	ha
614-407-10-1	Parkkisenniemi	Kynsiperä	0,53
614-407-46-10	Mäntylä	Kynsiperä	12,26
614-414-11-28	Hankala	Raistakka	0,63
614-414-11-29	Onnela	Raistakka	0,14
614-414-11-31	Hankala	Raistakka	0,45
614-414-11-43	Annala	Raistakka	0,06
614-414-11-5	Petteri	Raistakka	0,02
614-414-67-0	Kitka II	Raistakka	1,54
614-414-876-3	Alue Hankaanjärvessä	Raistakka	0,85
614-893-15-1	Kitka	Kynsiperä	75,93
		Yhteensä ha	92,41

Valtausalueiden pinta-ala on yhteensä 1 014,54 ha.

Valtauskohtaiset kiinteistöjen rajat ilmenevät päätöksen liitteenä olevasta kartta-aineistosta.

Alueesta tarkemmin

Valtausalueet sijaitsevat Posion Livon ja Akanlahden paliskuntien poronhoitoalueilla.

Esteettömyystodistus

Hakemusasiakirjoissa on toimitettu 1.7.2009 päivätty Lapin maistraatin todistus, jossa todetaan, että haetulla alueella ei ole kaivoslain (503/1965) 6 §:n mukaisia valtauksen esteitä.

Otaksuma kaivoskivennäisistä

Hakija otaksuu valtausalueella olevan seuraavia kaivoskivennäisiä: koboltti, kulta, kupari, muut platinametallit, nikkeli, platina.

Otaksuman perustelut on esitetty liitteessä 1.

Tutkimusten arvioitu määrä ja laatu

Hakijan arvio tutkimusten määrästä ja laadusta on esitetty liitteessä 1.

Hakemuksesta tiedottaminen ja lausuntopyynnöt

Hakemuksesta on 3.2.2009 lähetetty ilmoitus maanomistajille asianosaisten kuulemista varten sekä lausuntopyynnöt alueen kunnalle, elinkeino-, liikenne- ja ympäristökeskukselle (ELY-keskus) ja tarvittaessa muussa lainsäädännössä mainituille tahoille.

Lisäksi hakemus on ollut nähtävillä 4.3.2009 saakka alueen kunnanvirastossa sekä ministeriön tai Tukesin kirjaamossa. Lausunnot ja mielipiteet tuli toimittaa viimeistään 4.3.2009.

Lausunnot ja mielipiteet sekä hakijan vastine

Hakemuksen johdosta annetut lausunnot ja mielipiteet sekä hakijan vastine on esitetty liitteessä 2.

Turvallisuus- ja kemikaaliviraston ratkaisu

Hakija on kaivoslain (503/1965) 1.1 §:ssä tarkoitetulla tavalla valtauskelpoinen.

Tukes hyväksyy valtaushakemuksen seuraavin, liitteessä 3 esitetyin määräyksin sekä antaa hakijalle valtaajana tähän päätökseen sisältyvät seuraavat valtauskirjat:

- | | |
|-----------------------------------|-----------|
| 1. Kaivosrekisterinumero 8713/1 | Kaukua 4 |
| 2. Kaivosrekisterinumero 8713/2 | Kaukua 5 |
| 3. Kaivosrekisterinumero 8713/3 | Kaukua 6 |
| 4. Kaivosrekisterinumero 8713/4 | Kaukua 7 |
| 5. Kaivosrekisterinumero 8713/5 | Kaukua 8 |
| 6. Kaivosrekisterinumero 8713/6 | Kaukua 9 |
| 7. Kaivosrekisterinumero 8713/7 | Kaukua 10 |
| 8. Kaivosrekisterinumero 8713/8 | Kaukua 11 |
| 9. Kaivosrekisterinumero 8713/9 | Kaukua 12 |
| 10. Kaivosrekisterinumero 8713/10 | Kaukua 13 |
| 11. Kaivosrekisterinumero 8713/11 | Kaukua 14 |
| 12. Kaivosrekisterinumero 8713/12 | Kaukua 15 |

Määräykset sekä perustelut päätökselle ja määräyksille

Tukesin antamat määräykset sekä perustelut päätökselle ja määräyksille on esitetty liitteessä 3.

Vastaus lausuntoihin ja mielipiteisiin

Tukesin vastaus hakemuksesta annettuihin lausuntoihin ja mielipiteisiin on esitetty liitteessä 3.

Malminetsinnän aloittaminen

Tutkimus valtausalueilla on hallintolainkäyttölain (586/1996) 31 §:n nojalla sallittu vasta, kun tämä päätös on saanut lainvoiman sekä ensimmäisen vuoden valtauskorvaus on maksettu maanomistajille.

Päätösmaksu

Päätöksestä perittävä maksu on 60 € ja tähän päätökseen sisältyvästä kustakin valtauskirjasta perittävä maksu on 400 €.

Maksu peritään hakemuksen jättöhetkellä voimassa olleen työ- ja elinkeinoministeriön maksullisista suoritteista annetun asetuksen mukaisesti. Lasku toimitetaan erikseen.

Päätöksestä tiedottaminen

Päätöksestä tiedotetaan kaivoslain (621/2011) 58 §:n mukaisesti. Valtauspäätös liitteineen toimitetaan postitse hakijalle. Jäljennös päätöksestä toimitetaan niille, jotka ovat tätä erikseen pyytäneet, sekä niille kunnille, ELY-keskuksille ja muille viranomaisille, joille asiasta sen käsittelyn aikana on annettu tieto tai joilta on pyydetty lausunto.

Lisäksi jäljennös päätöksestä toimitetaan paliskunnille.

Päätöksen antamisesta ilmoitetaan niille, jotka ovat tehneet muistutuksen asiassa tai ovat ilmoitusta erikseen pyytäneet, sekä niille asianosaisille, joita asia erityisesti koskee.

Päätöksen antamisesta kuulutetaan alueen kunnan ilmoitustaululla. Lisäksi tieto päätöksestä julkaistaan Koillissanomat ja Kuriiri -sanomalehdissä.

Muutoksenhaku

Tähän päätökseen saa kaivoslain (621/2011) 162 §:n nojalla hakea muutosta valittamalla Rovaniemen hallinto-oikeuteen.

Valitusaika on 30 päivää tämän päätöksen antopäivästä. Liitteenä olevasta valitusosoituksesta ilmenee, miten muutosta haettaessa on meneteltävä.

Päätöksestä perittävästä maksusta valitetaan samassa järjestyksessä kuin pääasiasta.

Lisätietoja kaivosasiat@tukes.fi tai puh. 010 60 52127.

Maria Kivi
ylitarkastaja

Niklas Vartiainen
lupakäsittelijä

LIITTEET Liite 1: Otaksuman perustelut sekä tutkimusten arvioitu määrä ja laatu

Liite 2: Lausunnot ja mielipiteet sekä hakijan vastine

Liite 3: Määräykset sekä perustelut päätökselle ja määräyksille, vastaus lausuntoihin ja mielipiteisiin

Liite 4: Valitusosoitus

Liite 5: Lista asianosaisista

Liite 6: Kartta valtausalueista

Liite 7: Päätökseen sisältyvät valtauskirjat valtausalueittain toimitetaan ainoastaan hakijalle sekä osana julkista kuulutusta

Otaksuma kaivoskivennäisistä

Otaksuma perustuu alueella suoritettuihin tutkimuksiin.

Tutkimusten arvioitu määrä ja laatu

Alustava tutkimusohjelma koostuu seuraavista vaiheista:

1. Historiallisen malminetsintä- ja geologisen tiedon kokoaminen ja analysointi (esim. GTK:n kartoitus-, näytteenotto- ja kairaustiedot)
2. Olemassa olevien aeromagneettisten mittausten tarkastelu ja prosessointi
3. Maaston kartoitus sekä vanhojen paljastumien ja näytteenottopaikkojen varmistaminen
4. Malmipotentialisten alueiden rajausta ja näillä alueilla suoritettavat geofysikaaliset maanpintamittaukset, jotta mahdolliset kairauskohteet saadaan selville
5. Geofysiikan paljastamien anomalioiden tutkiminen kairaamalla

Hakemuksen johdosta annetut lausunnotPosion kunta

Posion kunta on 30.6.2009 päivätyssä esteettömyystodistuksessa todennut, että haetuilla alueilla ei ole kaivoslain 6 §:n 1 momentin 3-9 kohdissa tarkoitettuja esteitä.

Lapin elinkeino-, liikenne- ja ympäristökeskus (ELY-keskus) lausuntohetkellä Lapin ympäristökeskus

Ympäristöhallinnon Eliölajit –tietojärjestelmän mukaan (tilanne 9.3.2009) valtausalueella ei ole tiedossa olevia uhanalaisten kasvilajien esiintymiä.

Valtausalueilla Kaukua 4-6 (KaivNro 8713/1-3) sijaitsee sääksen (Pandion haliaetus) pesimäreiviiri. Sääksi on rauhoitettu (LsL 39 § ja LsA 19 §) laji, jonka tahallinen häiritseminen, erityisesti lisääntymisaikana, on kielletty. Se on myös lintudirektiivin liitteen I lajeja. Liikkumista 400 metrin etäisyydellä pesästä tulee välttää 1.5. – 31.7. välisenä aikana. Tarvittaessa Metsähallitus antaa toiminnanharjoittajalle lisätietoja uhanalaisen suuren petolinnun pesäpaikasta.

Valtausalueiden Kaukua 4-6 (KaivNro 8713/1-3) välittömässä läheisyydessä sijaitsee luonnonsuojelulaille uhanalaiseksi (LsL 46 §), rauhoitetuksi (LSA 19 §) ja erityisesti suojeltavaksi (LsL 47 §) määritetyn lintulajin reiviirin ydinosa. Tutkimustoimenpiteitä ei saa suorittaa ja alueella liikkumista tulee välttää mustalla rajatulla alueella 15.3. – 31.7. välisenä aikana.

Seuraavat valtausalueet sijoittuvat III-luokan pohjavesialueille: Kaukua 7-10 (KaivNro 8713/4-7) (pohjavesialueen nimi Alaperänsuo, tunnus 12614113AV), Kaukua 10-13 (KaivNro 8713/7-10) (pohjavesialueen nimi Kokkovaara, tunnus 12614133AV) ja valtausalueet Kaukua 12-15 (KaivNro 8713/9-12) (pohjavesialueen nimi Kiihkeäkangas, tunnus 12614136BV). Lapin ympäristökeskus toteaa, että tutkimustoimet eivät saa aiheuttaa haittaa tai riskiä pohjaveden laadulle tai määrälle.

Lisäksi Lapin ympäristökeskus toteaa, että kaikessa toiminnassa tulee välttää turmelemasta alueen luontoa enempää kuin tutkimusten tekemiseksi on välttämätöntä. Tutkimusten jälkeen maastoon jätetyt jäljet tulee entisöidä mahdollisimman hyvin.

Hakemuksen johdosta annetut mielipiteetMetsähallitus

Metsähallitus pitää tärkeänä, että myös tutkimusvaiheessa alueiden maisema-, luonto- ja kulttuuriarvot pyritään säilyttämään mahdollisimman hyvin. Metsähallitus on sitoutunut näiden arvojen säilyttämiseen lakisääteisen veloitteen lisäksi mm. omassa sertifioidussa ympäristöjärjestelmässään.

Tietoja Metsähallituksen mailla olevista arvokkaista, huomioon otettavista kohteista löytyy esim. Suomen ympäristökeskuksen uhanalaisrekisteristä ja Museoviraston muinaismuistorekisteristä. Koska näistä virallisista rekistereistä ei löydy kaikkia Metsähallituksen mailla sijaitsevia luonto- ja kulttuurikohteita, Metsähallitus edellyttää, että kaivosyhtiön tulee olla yhteydessä myös suoraan Metsähallitukseen.

Samassa yhteydessä voidaan yhteisesti käydä läpi kaivosyhtiön laatima tutkimussuunnitelma ja näin yksityiskohtaisesti varmistaa, että metsälain 10 §:n, luonnonsuojelulain ja muinaismuistolain määrittelemät arvokkaat luonto- ja kulttuurikohteet säilyvät mahdollisimman hyvin. Vähimmäisedellytys on, että toimijalla on tieto olemassa olevista kohteista ja lisäksi kyky tunnistaa mahdolliset uudet kohteet maastossa.

Aluekohtaiset asiat

Haetulla valtausalueella Kaukua 13 on muinaismuistokohde. Metsähallituksen mielestä muinaismuistokohteista tulisi hankkia Museoviraston kannanotto, koskien kaikkia haettuja valtausalueita. Oletettavaa on, että tiedossa olevan muinaismuistokohteen lisäksi maastosta löytyy vielä uusia kohteita.

Valtaushakemusalueilla Kaukua 4-6 sekä Kaukua 15 on suurten petolintujen pesiä. Edellä mainitusta johtuen tutkimustoimintaa valtaushakemusalueilla Kaukua 4-6 ei tule harjoittaa vuosittain 15.3.-31.7. välisenä aikana. Lisäksi tutkimustoimintaa valtaushakemusalueella Kaukua 15 ei tule harjoittaa vuosittain 1.5.-31.7. välisenä aikana.

Vahinkojen ehkäiseminen ja korvaukset metsätalousmaalla

Mikäli tutkimusiöiden yhteydessä on tarvetta poistaa puita tai käyttää Metsähallituksen tieverkostoa, tulee toimijan olla ennakkoon yhteydessä Metsähallituksen Ranuan metsätiimin tiimiesimieheen ja sopia toimenpiteistä, joilla tiestö-, puusto- ja taimikkovahingot pyritään ehkäisemään tai mikäli vahinkoja on odotettavissa, niin sopia etukäteen korvausperiaatteista. Edellä mainitulta yhteyshenkilöltä tulee vahaajan varmistaa myös maastoliikennelutarve.

Turvallisuuden parantaminen

Mikäli tutkimusalueella suoritetaan sellaisia syväkairauksia, joista kairauksien jälkeen jää maastoon pysyvästi maanpäällisiä metallisia tai muovisia maaputkia, Metsähallitus edellyttää, että putket katkaistaan mahdollisimman läheltä maanpintaa ja putkien päät tulpataan.

Vähän lumen aikana putket ovat vaarallisia mm. moottorikeikkailijoille. Maan päällisistä putkista voi aiheutua vahinkoja myös metsäkoneille ja muille maastoajoneuvoille. Esimerkiksi metsäkoneiden renkaat rikkoontuvat osuessaan maaputkien päihin. Edellä mainitulla toimenpiteellä parannetaan maaston muiden käyttäjien turvallisuutta ja estetään materiaalivahinkoja. Metsähallitus katsoo, että valtaaja on kaikilta osin vastuussa näistä vahingoista Metsähallitukselle ja kolmannelle osapuolelle.

☐ (tilan 614-407-69-1 omistajina)

Vastustavat valtausoikeuden myöntämistä.

Perustelut:

Valtausoikeuden hakemusalueeseen kuuluu puhtaita luonnonvesialueita, joista Iso-Hietajärven vettä käytetään mm. juomavetenä ja mitä tapahtuu pohjavedelle? Kalakanta on herkkä vesistön likaantumiselle ja rehevöitymiselle. Mitä tapahtuu mm. siika- ja muikkukalakannoille?

Alueen luonto ei kestä koneella kulkemista, mm. alueen hiekkaiset ranta-alueet, joita valtausoikeuden hakemus koskee, turmeltuvat. Rantarakentaminenkin on erittäin tarkoin säännösteltyä, kuten pitääkin, niin miten on mahdollista, että esim. Iso-Hietajärven ranta- ja vesialueet voitaisiin valtauksen varjolla turmella ja hävittää?

Alueella on mm. joutsenia, kuikkia, kahlaajia, sorsia, tiiroja, lokkeja, kuukkeleita, korppeja, tikkoja, palokärkiä, tali- ja lapintiaisia, västäräkkejä, kirjosiippoja, jäniksiä, kärppiä, oravia, hirviä, karhuja, susia, kettuja ja tietenkin poroja jne, kaikki nämä häiriintyisivät ja katoaisivat alueelta eli niiden elinympäristö turmeltuisi ja kaventuisi.

Kairaukset ja mahdollinen kaivostoiminta tulisi aiheuttamaan mm. melu- ja muuta saastetta, pölyhaittoja, vesistön likaantumista, yleistä liikenne- ja muuta rauhattomuutta nyt niin rauhalliselle alueelle luonnon keskellä.

Iso-Hietajärvellä on Livojärven kanssa Posion ehkä koko Lapin hienoimmat hiekkarannat (mainittu mm. useissa eri yhteyksissä, kirjoissa jne.), jotka ovat jo sinänsä säästämisen arvoiset. Rantojen vuoksi laituraikaan ei olla rakennettu rikkomaan rantamaisemaa.

Iso-Hietajärven rannasta noin viidenkymmenen metrin päässä menee "mökkitie" ja mikäli sen liikenne lisääntyy, aiheuttaa se varsinkin rannanpuolen eläimistölle ja asukkaille häiriötä, eikä tie kestä muutenkaan suurta liikennettä. Noin kilometrin päässä rannasta on vanha kaatopaikan tie. Herää kysymys siitä, että onko todellinen tarkoituskaan malmin etsinnässä vai ranta-alueiden valtaamisessa, koska valtaushakemusten alueisiin kuuluu paljon ranta- ja vesialueita. Olisiko tarkoitus myllätä myös vesialueet vai minkä takia vesialueita kuuluu valtausoikeushakemukseen. Olisiko tarkoitus esim. kulta erottaa mekaanisesti kuten Sodankylän Pahtavaarassa vai liuottamalla kuten Kittilän Suurkuusikossa. Kilometriä lähemmäs rantoja ei millään perusteella saa kaivostoimintaa hyväksyä. Suomessa ei olla tavattu monia näin puhtaita ja kauniita ranta-alueita kuin nämä valtausoikeushakemuksen alaiset ranta-alueet ovat ja jo sen vuoksi ne pitää säästää.

Koska pelkkä koneellinen toiminta aiheuttaa alueen luonnon turmeltumista ja valtausoikeuksien hakeminenkin tähtää kaivostoiminnan aloittamiseen ja sitä kautta alueen luonto tuhoutuu täysin, ei ole perusteltua antaa valtausoikeuksia ranta- ja asutusalueille.

Kaikki nämä valtausoikeuden hakemuksen hylkäämisperustelut tulee ministeriön huomioida, mutta mikäli ministeriö ainutlaatuisten alueiden säästämisen sijaan hyväksyy valtausoikeuden, ministeriön tulee asettaa valtausoikeuden saaneelle täyden korvauksen periaatteella korvausvelvollisuus haitoista kärsiville olivatpa haitat minkä laatuista ja minkä suuruista tahansa jo nyt valtausoikeushakemuksen ollessa vireillä kärsivät alueen asukkaat ja maanomistajat, koska kukaan ei halua ostaa tällaisia mahdollisen kaivosalueen maita ja asumuksia.

1 (tilan 614-414-11-5 omistajina)

Vastustavat kaivoslain oikeuttamia tutkimuksia tilalla tai tilan läheisyydessä.

Tilaa ympäröi vanha luonnonvarainen metsä, jonka eläimistö ja linnusto on monilajinen ja -lukuinen. Esim. Etelä-Suomen metsistä jo lähes hävinneitä kuukkeleita elää metsässä runsaasti. Tilaa ympäröivä vanha korpimetsä on itseisarvo ja hyvin herkkä "väkivaltaiselle" toiminnalle, mitä valtausalueilla tutkimustoiminnan nimissä harjoitetaan.

Jo aiemmat vuonna 2008 lähes vuorotta tehdyt kairaukset ja tutkimukset mökkijärven vastarannalla aiheuttivat runsaasti meluhaittaa, puhumattakaan luonnontilassa olleen metsikön, suo- ja ranta-alueiden tuhoamisen tutkittavien alueiden alta ja läheisyydestä.

Rakennelmat ja raskaiden työkoneiden vaatimat kulku-urat ovat jättäneet luontoon jäljet vuosiksi eteenpäin. Mahdolliset maisemointi- ja siistimisyritykset eivät palauta koskematonta erämaata entiselleen.

Valtaushakemuksen käsittelyssä tulisi huomioidaan sekä luonnonsuojelulliset näkökohdat että myös alueilla asuvien ja vapaa-aikaansa viettävien ihmisten tarpeet ja arvot.

Posion erämaisemiin on hakeuduttu nimenomaan luonnon ja rauhan vuoksi, mitkä valtaushakemuksen hyväksyminen tulisi hävittämään.

Hakijan vastine

Lapin ympäristökeskuksen lausunto

Sääksen pesimäreviirin sekä erityisesti suojeltavaksi määrätyn lintulajin reviirin osalta hakija toteaa, että vähäiset etsintä- ja tutkimustoimenpiteet, kuten maaston kartoittaminen ja muu tutkimus enintään käsin kannettavilla tutkimuslaitteilla, eivät voi aiheuttaa lisääntymisai-kanakaan kyseessä olevien eläinten häiriintymistä. Tällaisista toimenpiteistä ei aiheudu lainkaan sen enempää häiriötä kuin esimerkiksi jokamiehenoikeuden nojalla sallitusta luonnon- tuotteiden keräämisestä pesimäaikaanakin. Näin ollen hakija katsoo, että edellä tarkoitetuille vähäisille etsintä- ja tutkimustoimenpiteille ei tule asettaa mitään ajallisia tai alueellisia rajoituksia. Esimerkiksi koekairauksia voivat kyseessä olevat ajalliset ja alueelliset rajoitukset koskea.

Pohjavesialueiden suhteen hakija tulee noudattamaan vesilain määräyksiä kuten vesilain 18 §:n tarkoittamassa muodossa määrättyä muuttamiskieltoa. Hakija haluaa myös korostaa, että tutkimussuunnitelman mukaiset toimenpiteet eivät aiheuta pohjaveden muuttumista vesilain tarkoittamalla kielletyllä tavalla.

Hakija tulee luonnollisesti voimassa olevan oikeuden mukaan saattamaan valtausalueen valtauksen voimassaolon päättymisen jälkeen yleisen turvallisuuden vaatimaan kuntoon.

Metsähallituksen lausunto

Maisema-, luonto- ja kulttuuriarvoja tullaan kunnioittamaan siten, kuin voimassa oleva oikeus vaatii.

Sertifiointijärjestelmien vaatimuksia voimassa oleva oikeus ei velvoita noudattamaan, mutta toisaalta voidaan selkeästi sanoa, että tutkimustoimenpiteiden vähäisten vaikutusten vuoksi mitkään arvot eivät ole edes uhattuina.

Hakija tunnistaa kohteet maastossa ja kykenemme välttämään vaikutukset ilman, että Metsähallituksen kanssa erikseen käydään neuvotteluja, joihin voimassa oleva oikeus ei velvoita.

Jos tutkimustyötä suoritettaessa syntyy ongelmia, hakija tulee ottamaan yhteyttä tahoihin, jotka voivat auttaa voimassa olevan oikeuden noudattamisessa.

Hakija tulee toimimaan muinaismuistolain mukaisesti ja olemaan yhteydessä ko. lain tarkoitamiin viranomaisiin, jos muinaismuistolain tarkoittama toimintavelvoite syntyy.

Petolintujen suhteen viitataan Lapin ympäristökeskuksen lausuntoon kohdistuvaan vastineeseen.

Mahdollisten puustovahinkojen korvauseriaatteista ei tulla sopimaan, koska voimassa oleva oikeus määrittelee selvän korvauseriaatteen.

Samoin mahdollisen maastoliikennelupatarpeen suhteen noudatetaan voimassa olevaa oikeutta.

Mahdollisten kairausputkien päät tullaan katkaisemaan ja tulppaamaan siten, että alueen yleinen turvallisuus taataan voimassa olevan oikeuden mukaan.

Hakija toteaa, että lausunnossa viitattu vastuukysymys tässä asiassa määräytyy kaivoslain mukaan eikä Metsähallituksen näkemyksen mukaan.

tila 614-414-11-5

Hakija toteaa, että maanomistajalla ei ole oikeutta kieltää alueellaan tutkimustoimintaa.

Maanomistajalla ja alueen muilla käyttäjillä on sietämisvelvollisuus valtausoikeuden toimenpiteiden vähäisistä haitoista, jotka ovat ohimeneviä.

Alueiden yleisen turvallisuuden vaatimaan kuntoon saattaminen ja kaivoslain vaatimus siitä, että aiheutetaan mahdollisimman vähän haittaa tai vahinkoa, takaavat sen, että aluetta ei "tuhota", kuten kirjoittaja väittää.

Tiettyjen toiminnan rajoitteiden noudattaminen yllä mainittujen lajien suhteen takaa sen, että luontoarvojen säilyttäminen ja valtausalueella suoritettavat vähäiset toimet ovat yhtä aikaa mahdollisia.

: tila 614-407-69-1

Pohjaveteen liittyvien seikkojen suhteen viitataan Lapin ympäristökeskuksen lausuntoon kohdistuvaan vastineeseen.

Lisäksi hakija toteaa, että kalastukseen ei tutkimustoiminnalla ole mitään kielteisiä vaikutuksia, koska suunnitellut tutkimustoimenpiteet ovat hyvin vähäisiä.

Hakija toteaa, että lausujan tarkoittamat vaikutukset ovat sellaisia, joita on joko kenen tahansa maanomistajan siedettävä kaivoslain nojalla tai sellaisia, joita ei tutkimustoiminnasta edes voi syntyä. Lausunnon antajan kuvaamat lajien elinympäristöjen turmeltumiset tai maa- ja vesialueiden hävittämiset eivät ole edes mahdollisia huomioon ottaen suunnitellut vähäiset tutkimustoimenpiteet.

Lisäksi korostetaan kaivoslain jo toteamaa vaatimusta mahdollisimman vähäisen haitan ja vahingon aiheuttamisesta, jota tullaan noudattamaan.

Mahdolliset aiheutuvat vahingot ja haitat tullaan korvaamaan siten, kuin voimassa oleva oikeus vaatii.

Hakemus ei koske kaivospiiriä, eikä mitään "vesirakentamista", josta lausunnon antaja kirjoittaa, tulla suorittamaan.

Päätöksen perustelut

Yleisperustelut

Kaivoslain (503/1965) 4 §:n 1 momentin mukaan sen, joka haluaa käyttää kaivoslain mukaisista oikeutta esiintymään, on haettava joko valtauskirjaa alueeseen tai samanaikaisesti myös kaivospiirin määrittämistä esiintymän hyväksi käyttämistä varten. Pykälän 2 momentin mukaan valtauskirjan saatuaan hakijalla (valtaajalla) on oikeus (valtausoikeus) valtauskirjalla osoitetulla alueella (valtausalueella) kaivoskivennäisiin kohdistuvaan tutkimustyöhön sen mukaan kuin 3 luvussa säädetään ja niiden hyväksi käyttämiseen 4 §:n 3 ja 4 momentin mukaan.

Kaivoslain (503/1965) 6 §:n 2 kohdan mukaan valtausta ei saa suorittaa aikaisemmalla valtausalueella tai kaivospiirissä ilman kaivosviranomaisen lupaa, jollei viittä vuotta ole kulunut valtauksen tai kaivosoikeuden raukeamisesta. Kaivosviranomainen voi kuitenkin harkintansa mukaan poiketa mainitusta viiden vuoden aikarajasta ja myöntää hakijalle valtausoikeuden.

Kaivoslain (503/1965) 8 §:n 1 momentin mukaan valtaushakemuksessa on ilmoitettava muun muassa valtausalueen suuruus, sen maantieteellinen sijainti ja rajat sekä sillä olevat kiinteistöjen rajat hakemukseen liitettyyn karttaan niin tarkoin merkittynä, ettei epätietoisuutta niistä voi syntyä, hyväksyttävine selvityksineen siitä, ettei ole 6 §:ssä mainittuja valtauksen esteitä.

Kaivoslain (503/1965) 9 §:n mukaan voidaan hakijalle varata tilaisuus hakemuksen täydentämiseen ja tarpeellisen lisäselvityksen esittämiseen määrättyssä ajassa uhalla, että hakemus muuten voidaan puutteellisena ja selvittämättömänä hylätä. Hakija voi myös omasta aloitteestaan täydentää hakemustaan tai muuta asian käsittelyä varten toimittamaansa asiakirjaa sekä toimittaa käsittelyn kuluessa viranomaiselle asian ratkaisemisen kannalta tarpeellisia asiakirjoja. Hallintolain 22 § täydentää kaivoslain 9 §:ää.

Kaivoslain (503/1965) 10 §:n mukaan kaivosviranomaisen on annettava hakijalle valtauskirja hakemuksessa tarkoitettuun alueeseen tai siihen alueen osaan, johon ei ole valtauksen estettä, mikäli valtaushakemus täyttää kaivoslaissa säädetyt edellytykset.

Kaivoskivennäisten esiintymistä koskeva otaksunta sekä tutkimustoimenpiteiden arviointi on tehtävä jokaisen haetun valtausalueen osalta erikseen. Useita alueita koskeva hakemus voidaan käsitellä yhdellä kertaa.

Kaivoslain (503/1965) 12 §:n mukaan valtaajalla on oikeus kaivoslain 3 luvussa säädetyillä ehdoilla toimittaa valtausalueella tutkimustyötä esiintymän laadun ja laajuuden selvittämiseksi sekä tarpeen mukaan käyttää alueen ulkopuolellakin maata teitä sekä voima-, vesi- ja muita johtoja varten. Tutkimustyö ja alueiden käyttö on rajoitettava niihin toimenpiteisiin, jotka ovat tarpeen tutkimustyön tarkoituksen saavuttamiseksi. Toimenpiteet on suoritettava siten, että niistä aiheutuu mahdollisimman vähän vahinkoa tai haittaa.

Luonnonsuojelulain määräykset

Kaivoslain (503/1965) 71 §:n 2 momentin mukaan lupa-asiaa ratkaistaessa ja muuta viranomaispäätöstä tehtäessä on lisäksi noudatettava, mitä luonnonsuojelulain 4, 9, 39, 42, 47–49, 55 ja 56 §:ssä sekä 4, 5 ja 10 luvussa sekä mainittujen säännösten nojalla säädetään.

Turvallisuus- ja kemikaaliviraston antamat määräykset ja perustelut

1. Valtausoikeus on voimassa viisi (5) vuotta tämän päätöksen antopäivästä.

Perustelut: Kaivoslain (503/1965) 10 §:n mukaan ottaen huomioon tarpeellisten tutkimusten arvioitu määrä ja laatu valtaus on voimassa vähintään vuoden ja enintään viisi vuotta valtauskirjan antopäivästä. Hakija on esittänyt tutkimussuunnitelman, jota on pidettävä kaivoslain (503/1965) 8 §:n mukaisena ja riittävänä.

Hakijalla on määräajan jälkeen mahdollisuus hakea valtausoikeuden voimassaololle jatkoaikaa siten kuin kaivoslaissa (621/2011) malminetsintäluvan voimassaolon jatkamisesta säädetään.

2. Valtaaja ei saa ilman maanomistajan lupaa käyttää hyväkseen valtausalueella louhittuja kaivoskivennäisiä muuten kuin on välttämätöntä niiden käyttökelpoisuuden ja markkinomismahdollisuuksien tutkimista varten.

Perustelut: Informatiivisista syistä päätöksessä on selostettu kaivoslain (503/1965) 12 §:n rajoite käyttää hyväksi valtausalueella louhittuja kaivoskivennäisiä.

3. Valtaajan on suoritettava valtausalueeseen kuuluvien kiinteistöjen omistajille vuotuinen valtauskorvaus, jonka suuruus on 20 euroa hehtaarilta. Valtaajan on vuoden kuluessa valtauskirjan antopäivästä lukien toimitettava kaivosviranomaiselle todistus maanomistajille suoritetusta ensimmäisestä valtauskorvauksesta. Seuraavilta vuosilta valtaajan on suoritettava valtauskorvaus viimeistään kunkin vuoden maaliskuun 15. päivänä. Ellei valtauskorvausta makseta, valtaus voidaan julistaa menetetyksi. Valtausalueilla ei saa suorittaa tutkimustöitä, ennen kuin kyseessä olevan vuoden valtauskorvaus on suoritettu.

Perustelut: Informatiivisista syistä päätöksessä on selostettu maanomistajien kaivoslain (503/1965) 15 §:ään perustuva oikeus valtauskorvaukseen. Valtauskorvauksen suuruus määräytyy kaivoslain (621/2011) 179 §:n mukaisesti.

4. Valtaajan on ilmoitettava kirjallisesti valtausalueeseen kuuluvien ja siihen rajoittuvien kiinteistöjen omistajille ja muille oikeudenhaltijoille etukäteen kaikista maastotöistä, jotka voivat aiheuttaa vahinkoa tai haittaa, sekä väliaikaisista rakennelmista. Ilmoitus on tehtävä niin hyvissä ajoin, että omistajalla tai haltijalla on mahdollisuus vaatia vakuuden asettamista vahingosta tai haitasta, jonka valtaaja on velvollinen korvaamaan.

Perustelut: Valtausalueen tai siihen rajoittuvan alueen omistajan tai haltijan kannalta kaivoslain (503/1965) 15 §:ään perustuva oikeus vaatia vakuuden asettamista ennen tutkimustöiden aloittamista on keskeinen oikeussuojan kannalta. Jotta tätä oikeutta olisi mahdollista käyttää tehokkaasti, on valtaajan annettava tieto näille tahoille riittävän ajoissa. Korvausvelvollisuus on pysyvää ja ohimenevästä vahingosta tai haitasta, joka tutkimustöistä tai alueiden käytöstä aiheutuu. Lisäksi on otettu huomioon kaivoslain (621/2011) 12 §.

5. Valtaajan on ilmoitettava alueen paliskunnalle tutkimustöistä ja niiden aikataulusta sekä muusta alueiden käytöstä ennen tutkimustöiden aloittamista.

Perustelut: Jotta paliskunta voisi tuoda valtaajan tietoon tarpeelliset poronhoitoon liittyvät seikat sekä toisaalta tarkkailla tutkimustoimenpiteistä poronhoi-

dolle mahdollisesti aiheutuvia vahinkoja, liitetään päätökseen valtaajalle määräys antaa paliskunnalle tieto tutkimusten aikataulusta ja alueiden käytöstä.

6. Valtaajan on toimitettava vuosittain kaivosviranomaiselle selvitys suoritetuista tutkimuksista ja niiden tuloksista. Ensimmäinen selvitys on toimitettava viimeistään vuoden kulluttua päätöksen lainvoimaiseksi tulemisesta.

Perustelut: Selvityksen toimittamisvelvollisuus perustuu kaivoslain (621/2011) 14 §:ään.

7. Kun valtausoikeus on rauennut tai peruutettu, valtaajan on välittömästi saatettava valtausalue yleisen turvallisuuden vaatimaan kuntoon, poistettava väliaikaiset rakennelmat ja laitteet, huolehdittava alueen kunnostamisesta ja siistimisestä sekä saatettava alue mahdollisimman luonnonmukaiseen tilaan. Valtaajan on tehtävä kirjallinen ilmoitus kaivosviranomaiselle, valtausalueeseen kuuluvien kiinteistöjen omistajille ja muille oikeudenhaltijoille, kun edellä mainitut toimenpiteet on saatettu loppuun.

Perustelut: Informatiivisista syistä päätöksessä on selostettu valtaajan velvollisuus suorittaa jälkitoimenpiteet kaivoslain (621/2011) 15 §:n mukaisesti.

8. Kun valtausoikeus on rauennut tai peruutettu, valtaajan on kuuden kuukauden kuluessa luovutettava kaivosviranomaiselle tutkimustyöselostus, tutkimukseen liittyvä tietoaineisto ja edustava osa kairasydämiä.

Perustelut: Informatiivisista syistä päätöksessä on selostettu valtaajan velvollisuus suorittaa jälkitoimenpiteet kaivoslain (621/2011) 15 §:n mukaisesti.

9. Valtaaja ei saa päästää maahan polttoainetta tai muita ympäristölle vaarallisia aineita, joista voi aiheutua maaperän pilaantumista. Valtaajan on myös huolehdittava siitä, että toiminnasta syntyneet jätteet toimitetaan asianmukaiseen käsittelyyn ja ettei toiminnasta aiheudu roskaantumista.

Perustelut: Ympäristönsuojelulain 7 §:ssä säädetty maaperän pilaamiskielto koskee myös malminetsintää. Ottaen huomioon päätöksen mukaan sallitut tutkimustoimenpiteet maaperän pilaantumisvaaraa arvioidaan lähinnä voivan aiheutua, jos valtaaja jättäisi tai päästäisi maaperään polttoainetta tai muuta ympäristölle vaarallista ainetta. Jätelain 12 §:n nojalla valtaajan tulee huolehtia jätteen hyödyntämisestä tai käsittelyn järjestämisestä sekä noudattaa, mitä jätelain 15 §:ssä säädetään jätteen luovuttamisesta ja vastaanottamisesta. Jätelain 19 §:n roskaamiskielto koskee myös malminetsintää. Sen nojalla on kielletty jättämästä ympäristöön roskaa, likaa tai käytöstä poistettua laitetta tai muuta esinettä siten, että voi aiheutua vaaraa tai haittaa terveydelle, epäsiisyyttä, maiseman rumentumista, viihtyisyyden vähentymistä taikka niihin rinnastettavaa muuta vaaraa tai haittaa.

10. Valtausoikeuden nojalla mahdollisesti tehtävien kairausten osalta valtaajan tulee huolehtia, että putket katkaistaan mahdollisimman läheltä maanpintaa ja putkien päät tulpaan.

Perustelut: Määräyksellä kairausputkien katkaisemisesta mahdollisimman lähellä maanpintaa parannetaan alueen muiden käyttäjien turvallisuutta siten kuin kaivoslain (503/1965) 12 §:n 2 momentti edellyttää. Toimenpide on perusteltu myös kaivoslain (503/1965) 20 §:n tarkoituksessa.

11. Jos valtaaja aikoo valtauksen voimassaoloaikana suorittaa koelouhintaa, kuivattamista tai koerikastusta taikka muita ympäristö- tai muilta vaikutuksiltaan vastaavia toimenpiteitä, on valtaajan ilmoitettava tästä etukäteen kaivosviranomaiselle. Ilmoitus on tehtävä hyvissä ajoin ennen toimenpiteen aloittamista. Kaivosviranomaisen voi valvontaa varten ilmoituksen saatuaan tarvittaessa antaa määräyksiä toimenpiteiden suorittamisesta.

Perustelut: Koska valtaaja ei ole esittänyt kaivoslain (503/1965) 8 §:n 1 momentin 4 kohdan mukaista tutkimussuunnitelmaa niin yksityiskohtaisesti, että valtausoikeudesta päätettäessä olisi mahdollista arvioida kaivoslain (503/1965) 12 §:n mukaisen valtausoikeuden nojalla tehtävien tutkimustoimenpiteiden tarpeellisuutta tutkimustyön tavoitteiden kannalta, liitetään päätökseen määräys toimittaa kaivosviranomaiselle ilmoitus, ennen kuin valtaaja ryhtyy 12 §:ssä sallittuihin, mutta vaikutuksiltaan tavanomaisia tutkimustoimenpiteitä merkittävämpien toimenpiteiden osalta. Tällä varmistetaan, onko hankkeesta tarpeen suorittaa ympäristövaikutusten arviointimenettelystä annetun lain 4 §:n nojalla ympäristövaikutusten arviointimenettely tai edellyttääkö hanke ympäristönsuojelulain 61 §:ssä tarkoitettua koetoimintailmoitusta ympäristönsuojeluviranomaiselle. Samalla kaivosviranomaisen on mahdollista kaivoslain valvonnan toteuttamiseksi arvioida toimenpiteiden vaikutusta ja tarvittaessa antaa tarkempia määräyksiä toimenpiteiden suorittamisesta.

12. Kaukua 4-6 ja 15 alueiden osalta tutkimustoimenpiteitä suoritettaessa ei saa käyttää moottoroituja tai konevoimin toimivia laitteita eikä moottoriajoneuvoja seuraavien ajan-kohtien välisenä aikana ilman ELY-keskuksen lupaa: Kaukua 4-6: 15.3.-31.7., Kaukua 15: 1.5.-31.7. Lupahakemus on jätettävä hyvissä ajoin ennen toimenpiteiden aloittamista.

Perustelut: Valtausalueilla Kaukua 4-6 sijaitsee Lapin ympäristökeskuksen lausunnon mukaan luonnonsuojelulain 38 §:n mukaan rauhoitetun eläinlajin esiintymä. Rauhoitetun eläinlajin rauhoitussäännökset on mainittu saman lain 39 §:ssä, jonka mukaan mm. rauhoitetun eläinlajin tahallinen häiritseminen, erityisesti lisääntymisaikana, on kielletty. Tämän lisäksi Lapin ympäristökeskuksen lausunnon mukaan alueiden Kaukua 4-6 välittömässä läheisyydessä sijaitsee luonnonsuojelulla uhanalaiseksi (LsL 46 §), rauhoitetuksi (LSA 19 §) ja erityisesti suojeltavaksi (LsL 47 §) määritetyn lintulajin reviirin ydinosa. Metsähallituksen toimittaman mielipiteen mukaan valtausalueella Kaukua 15 on suurten petolintujen pesiä. Tämän vuoksi koneellinen malminetsintä sekä maastoliikenne on tarpeen rajata lisääntymisajan ulkopuolelle. Jalkaisin suoritettavaa ja mahdollisten kannettavien mittalaitteiden avulla suoritettavia tutkimustöitä ei Tukesin arvion mukaan ole pidettävä sellaisina toimenpiteinä, joista voisi aiheutua luonnonsuojelulain 39 §:n vastaisia seuraamuksia.

13. Valtaajan on ennen tutkimustoimenpiteiden aloittamista tiedotettava suunnitelluista toimenpiteistä Museovirastolle taikka sen osoittamalle viranomaiselle sen varmistamiseksi, ettei toimenpiteistä aiheudu sellaisia vaikutuksia, jotka olisivat kiellettyjä muinaismuistolain (17.6.1963/295) nojalla.

Perustelut: Kun otetaan huomioon alueellisen ELY-keskuksen lausunto, on lupamääräystä pidettävä tarpeellisena muinaismuistolain (295/63) nojalla rauhoitettujen kiinteiden muinaisjäännösten asianmukaisen käsittelyn varmistamiseksi. Päätös annetaan tiedoksi Museovirastolle.

14. Sen lisäksi, mitä kaivoslaissa (503/1965) ja kaivoslain (621/2011) siirtymäsäännöksissä säädetään, valtaajan on noudatettava malminetsinnässä ja alueiden käytössä, mitä muualla laissa säädetään.

Perustelut: Maininnalla muualla laissa olevien veloitteiden ja määräysten noudattamisvelvollisuudesta kiinnitetään valtaajan huomiota siihen, että kaivoslain (503/1965) ja kaivoslain (621/2011) siirtymäsäännösten mukaista etsintätoimintaa harjoitettaessa tulee myös muualla laissa olevat veloitteet, rajaukset ja määräykset huomioida.

Vastaus lausuntoihin ja mielipiteisiin

Lausunnoissa ja mielipiteissä esitetyt seikat on otettu päätöksessä huomioon lupamääräyksillä. Lisäksi todetaan, että

- tutkimustoiminnan ei katsota aiheuttavan sellaisia haittoja III-luokan pohjavesialueelle, että niitä varten olisi annettava erillinen määräys. Lupamääräyksen 9 maaperän pilaamiskielto ja lupamääräyksen 13 viittaus muun lainsäädännön noudattamisvelvollisuuksiin katsotaan riittäväksi

- kun otetaan huomioon hakemuksesta annettu ympäristökeskuksen lausunto ja päätöksen mukaiset lupamääräykset, hakemuksessa kuvattujen tutkimustöiden ei katsota aiheuttavan mielipiteissä esitetyllä tavalla haittaa terveydelle, asumiselle, ihmisten perusoikeuksille, alueella harjoitettaville elinkeinoille, ympäristölle, luonnonarvoille, vesistöille, pohjavedelle, maisemalle tai tiestölle. Lisäksi viitataan lupamääräykseen 4, jonka mukaan valtaajan on ilmoitettava alueen maanomistajalle alueiden käytöstä ennen tutkimustöiden aloittamista. Maanomistajalla on tällöin mahdollisuus vaatia vakuuden asettamista mahdollisesta vahingosta tai haitasta.

Koska kyseessä on tutkimusvaihe, ei mahdollisen kaivostoiminnan vaikutuksia käsitellä tässä päätöksessä.

Valtausalue on rajattu kaivoslain (503/1965) 6 §:n 1 momentin 6 kohdan mukaisesti.

Sovelletut säännökset

Kaivoslaki 17.9.1965/503
 Kaivoslaki 10.6.2011/621
 Kaivosasetus 17.12.1965/663
 Luonnonsuojelulaki 20.12.1996/1096
 Hallintolaki 6.6.2003/434
 Muinaismuistolaki 17.6.1963/295

VALITUSOSOITUS

Valitusviranomainen

Päätökseen saa hakea muutosta valittamalla sille hallinto-oikeudelle, jonka tuomiopiirissä pääosa tässä päätöksessä tarkoitettusta alueesta sijaitsee. Toimivaltainen hallinto-oikeus on mainittu valitusosoituksen lopussa. Valituskirjelmä osoitetaan valitusviranomaiselle ja se on toimitettava valitusajassa hallinto-oikeuden kirjaamoon.

Valitusaika

Määräaika valituksen tekemiseen on kolmekymmentä (30) päivää tämän päätöksen antopäivästä sitä määräaikaan lukematta. Valitusaika päättyy **13.6.2012**.

Valitusoikeus

Päätöksestä voivat valittaa ne, joiden etua, oikeutta tai velvollisuutta asia saattaa koskea, sekä vaikutusalueella ympäristön-, terveyden- tai luonnonsuojelun taikka asuinympäristön viihtyisyyden edistämiseksi toimivat rekisteröidyt yhdistykset tai säätiöt, asianomaiset kunnat, elinkeino-, liikenne- ja ympäristökeskukset ja muut asiassa yleistä etua valvovat viranomaiset, saamelaiskäräjät sillä perusteella, että luvassa tarkoitettu toiminta heikentää saamelaisten oikeutta alkuperäiskansana ylläpitää ja kehittää omaa kieltään ja kulttuuriin ja kolttien kyläkokous sillä perusteella, että luvassa tarkoitettu toiminta heikentää koltta-alueella kolttien elinolosuhteita ja mahdollisuuksia harjoittaa elinkeinoja.

Valituksen sisältö

Valituskirjelmässä on ilmoitettava

- päätös, johon haetaan muutosta
- miltä kohdista päätökseen haetaan muutosta ja mitä muutoksia siihen vaaditaan tehtäväksi
- perusteet, joilla muutosta vaaditaan
- valittajan nimi ja kotikunta
- postiosoite ja puhelinnumero, joihin asiaa koskevat ilmoitukset valittajalle voidaan toimittaa

Jos valittajan puhevaltaa käyttää hänen laillinen edustajansa tai asiamiehensä tai jos valituksen laatijana on joku muu henkilö, valituskirjelmässä on ilmoitettava myös tämän nimi ja kotikunta.

Valittajan, laillisen edustajan tai asiamiehen on allekirjoitettava valituskirjelmä, ellei valituskirjelmää toimiteta sähköisesti (telekopiona tai sähköpostilla).

Valituksen liitteet

Valituskirjelmään on liitettävä

- päätös, johon haetaan muutosta valittamalla, alkuperäisenä tai jäljennöksenä
- asiakirjat, joihin valittaja vetoaa vaatimuksensa tueksi, jollei niitä ole jo aikaisemmin toimitettu viranomaiselle
- asiamiehen valtakirja

Valituskirjelmän toimittaminen perille

Valituskirjelmän voi viedä valittaja itse tai hänen valtuuttamansa asiamies. Valituskirjelmä liitteineen voidaan myös lähettää postitse, telekopiona tai sähköpostilla. Postiin valituskirjelmä on jätettävä niin ajoissa, että se ehtii perille valitusajan viimeisenä päivänä ennen aukioloajan päättymistä. Hallinto-oikeudessa kirjaamon aukioloaika on klo 8.00 – 16.15. Sähköisesti (telekopiona tai sähköpostilla) toimitetun valituskirjelmän on oltava toimitettu niin, että se on käytettävissä vastaanottolaitteessa tai tietojärjestelmässä määräajan viimeisenä päivänä ennen virka-ajan päättymistä.

Valittajalta peritään hallinto-oikeudessa **oikeudenkäyntimaksu** 90 euroa. Tuomioistuinten ja eräiden oikeus-hallintoviranomaisten suoritteista perittävistä maksuista annetussa laissa (701/1993) on erikseen säädetty eräistä tapauksista, joissa maksua ei peritä.

Toimivaltaisen hallinto-oikeuden yhteystiedot muutoksenhakua varten:

Rovaniemen hallinto-oikeus

käyntiosoite: Valtakatu 17, 96200 Rovaniemi

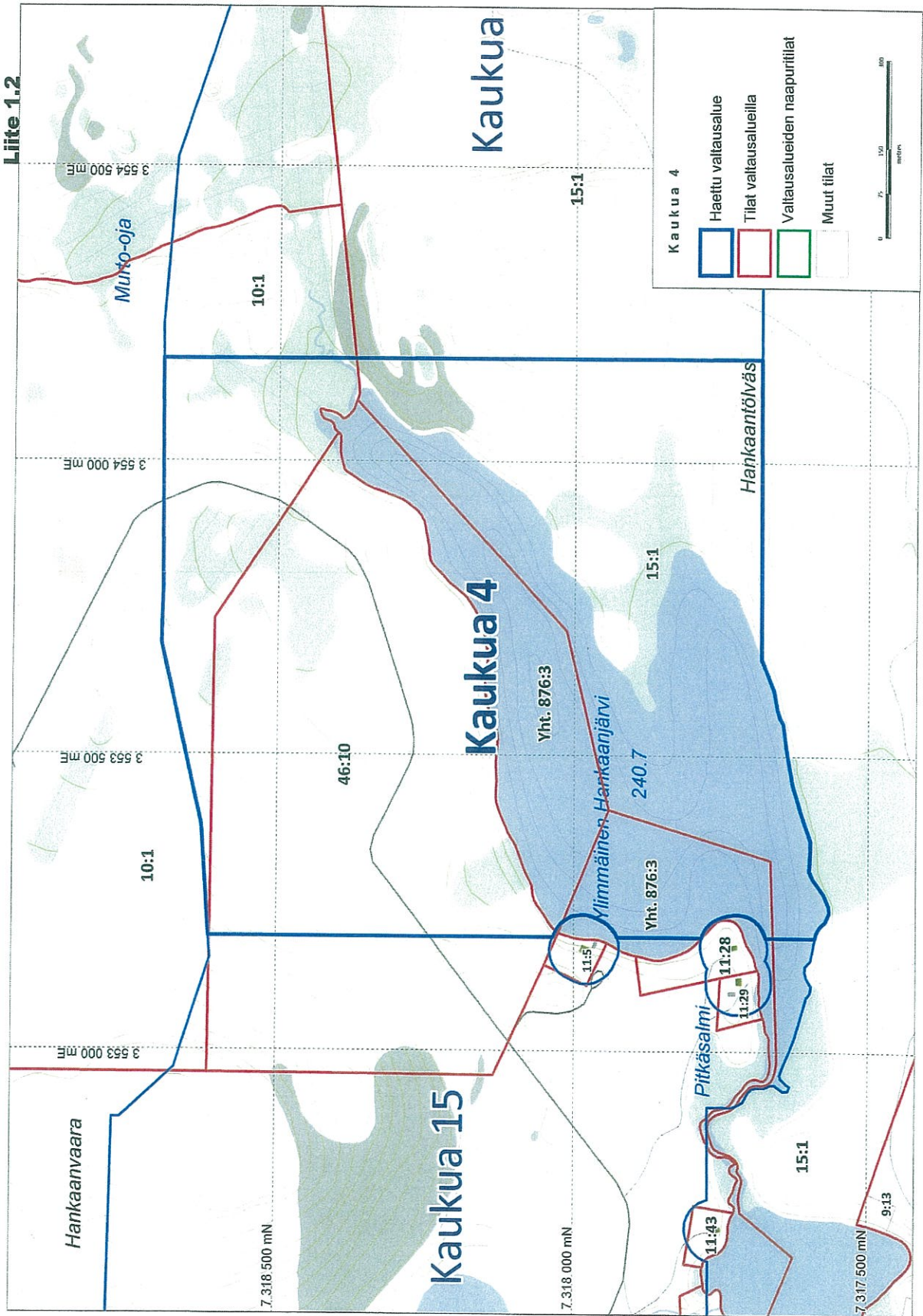
postiosoite: PL 8112, 96101 Rovaniemi

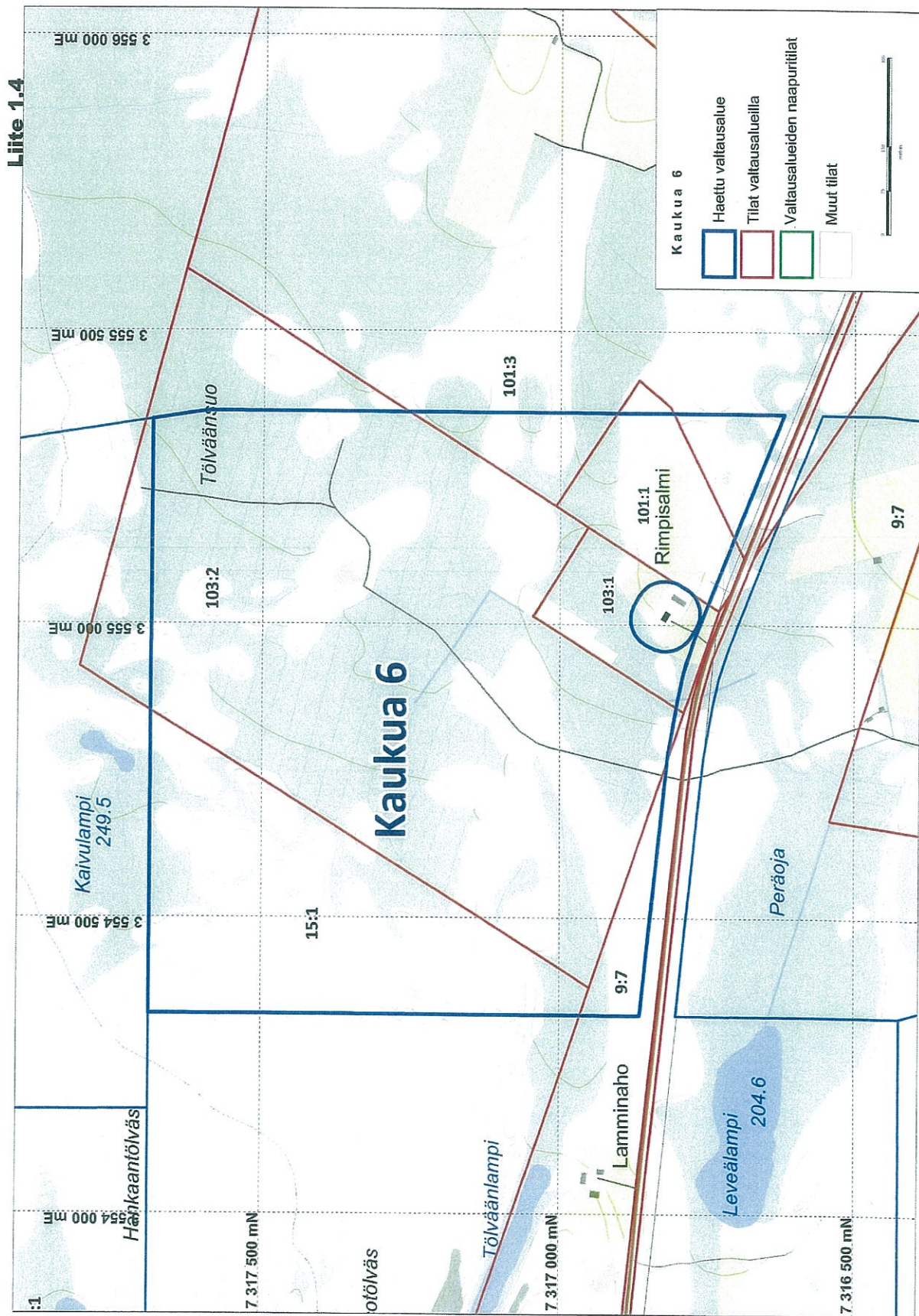
puhelin: 010 36 42900

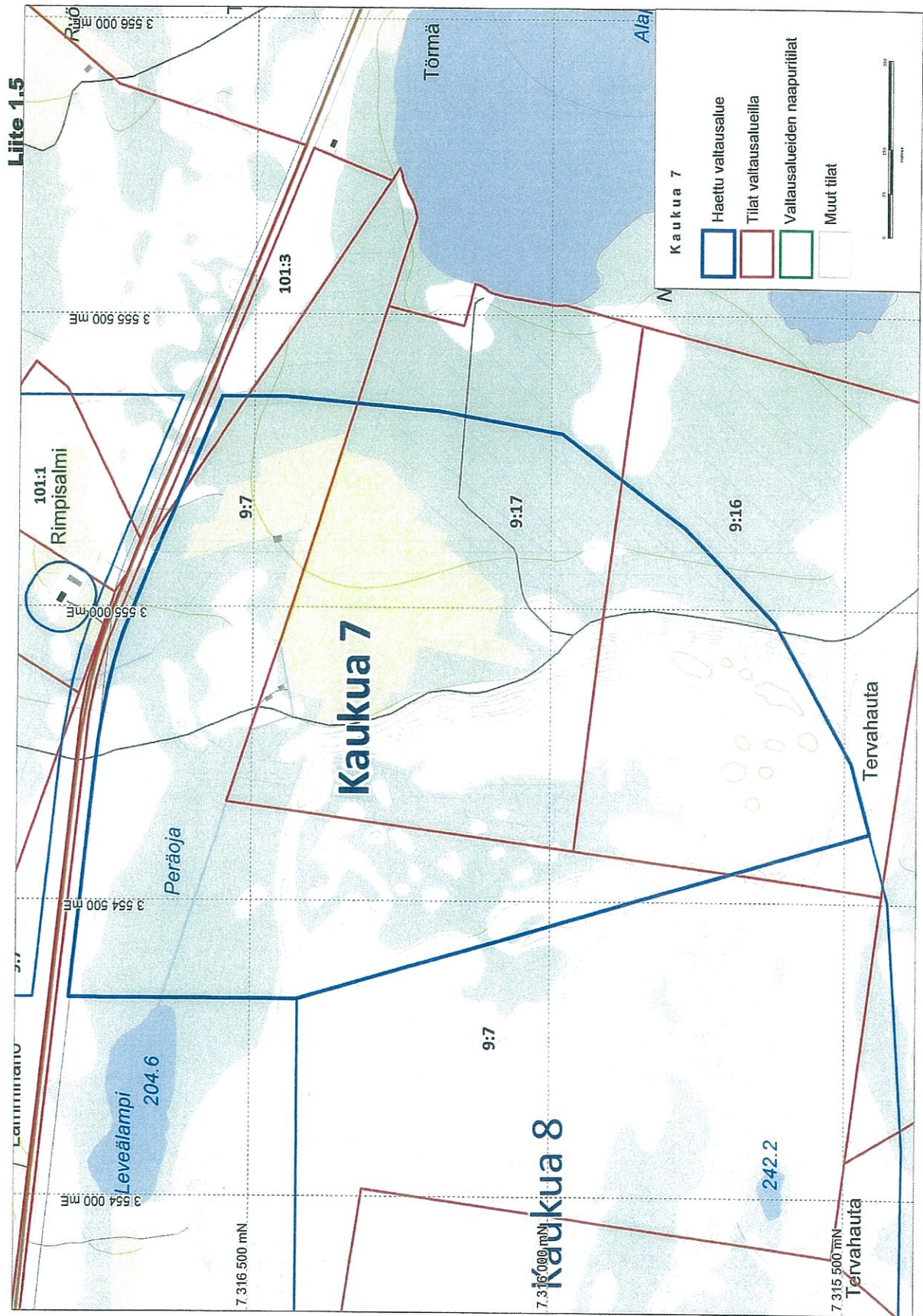
telekopio: 010 36 42995

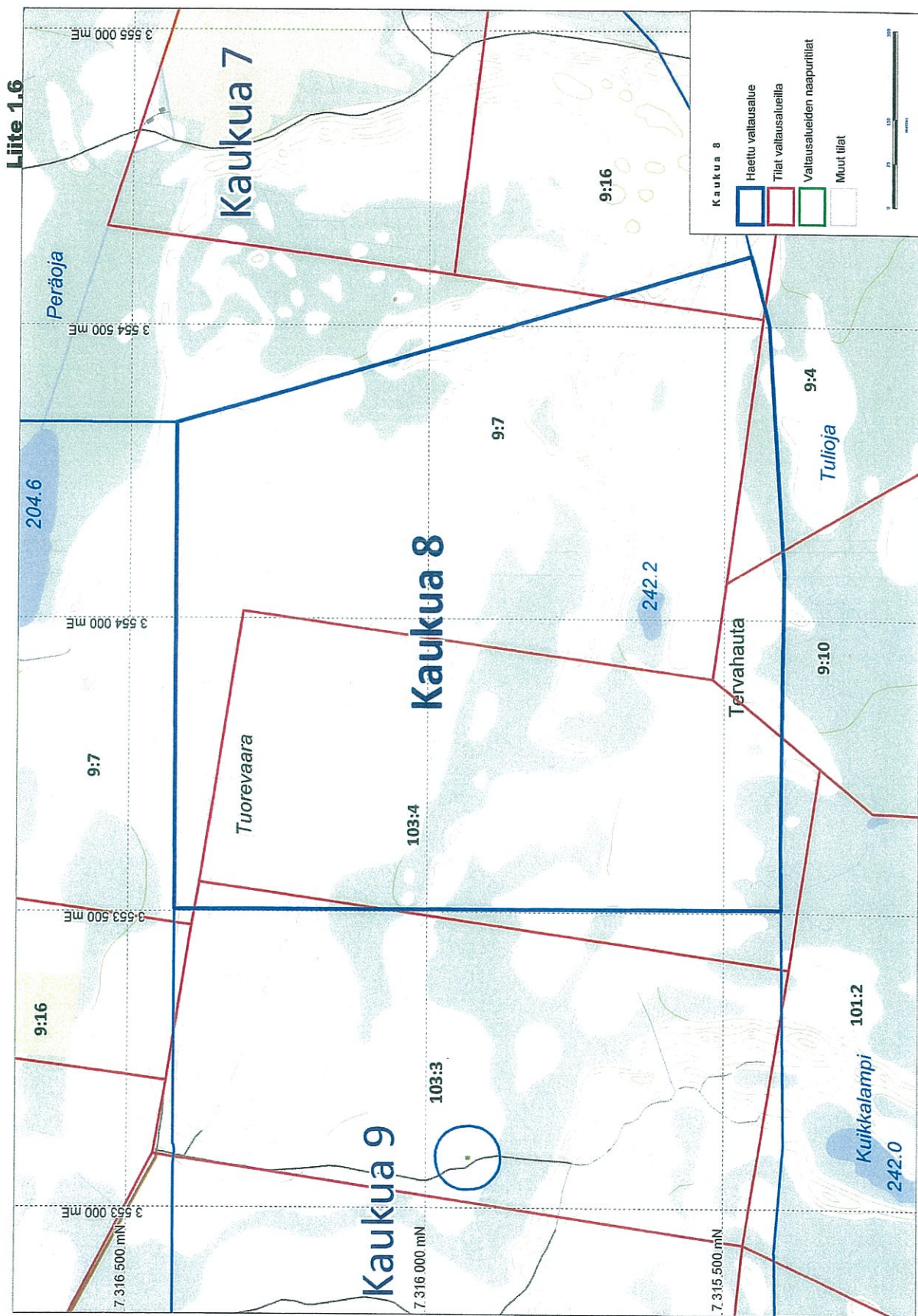
sähköposti: rovaniemi.hao@oikeus.fi

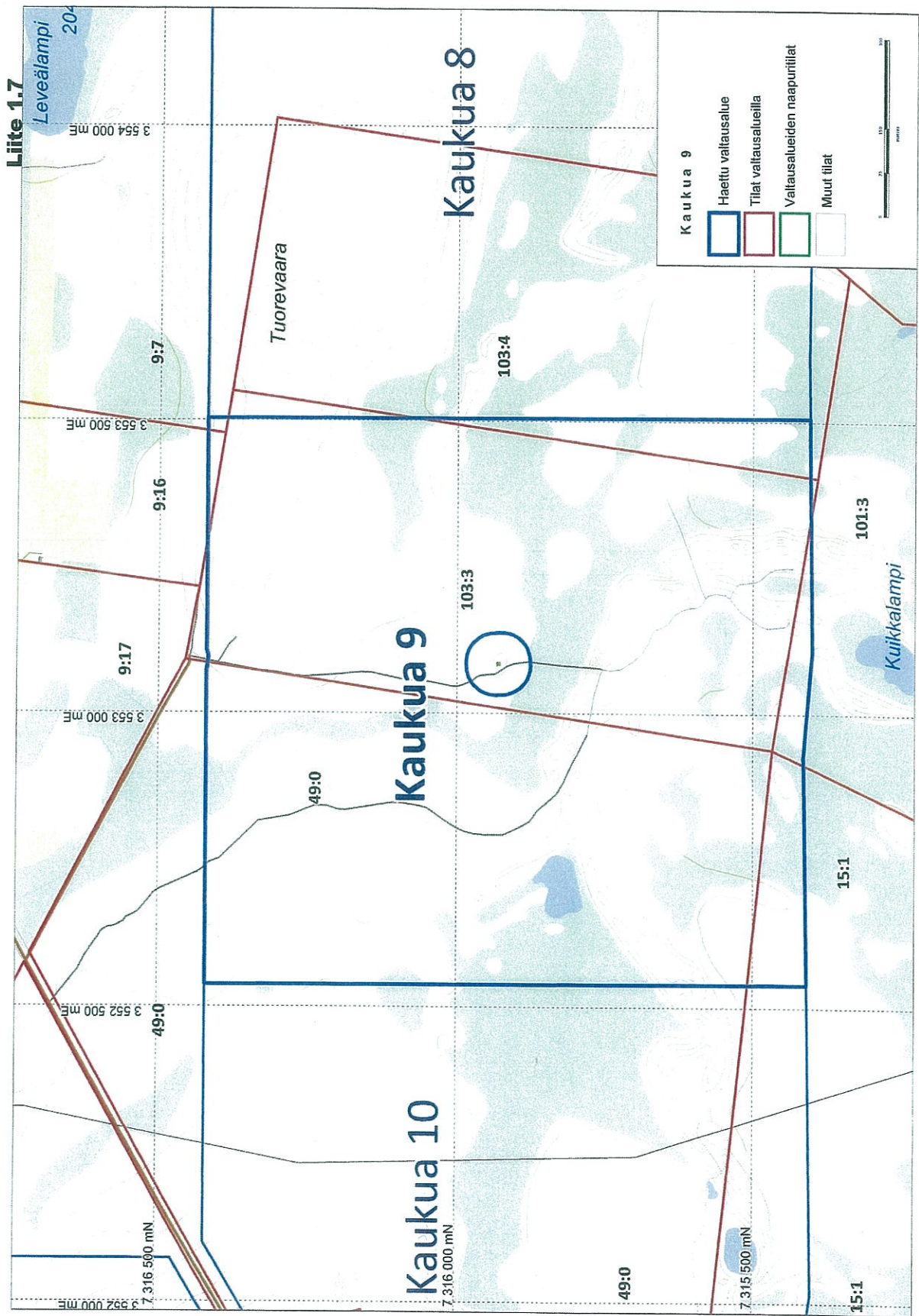
Kartta valtausalueista
(kartan mittakaava ohjeellinen)

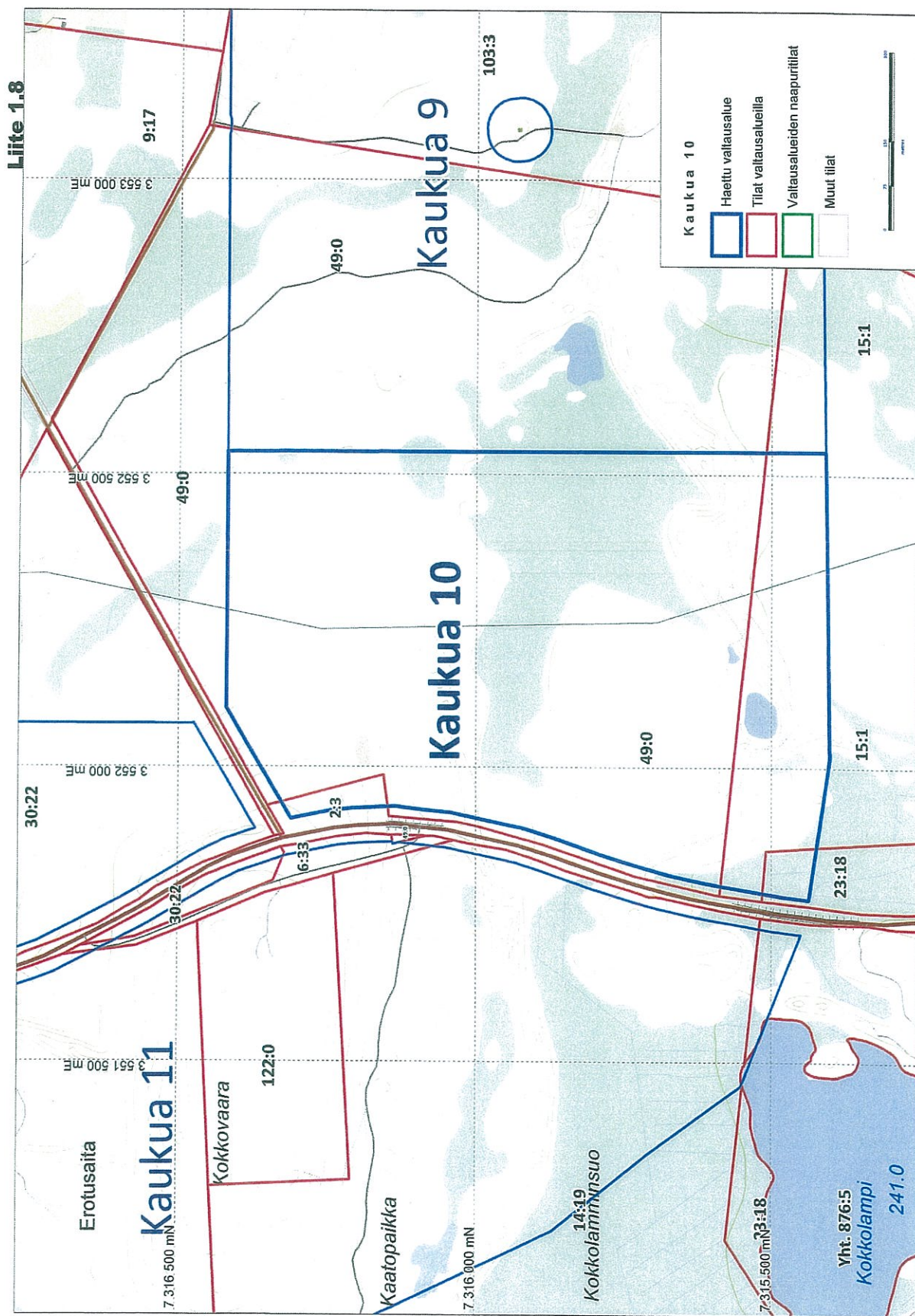












Liite 1.9

