

Agnico-Eagle Finland Oy  
Pokantie 541  
99250 KIISTALA

## VALTAUSOIKEUTTA KOSKEVA PÄÄTÖS

**Nimi** Lintu 1 - 24

**Hakija** Agnico-Eagle Finland Oy  
KIISTALA

**Yhteystiedot:**

Pokantie 541  
99250 KIISTALA  
puh. 016 642238

### Hakemuksen peruste

Kaivoslain (503/1965) 12 §:n mukaista malminetsintää valtausalueella voidaan suorittaa valtausoikeuden nojalla.

Valtausoikeutta on haettu viideksi (5) vuodeksi.

### Vireilletulo

Asia on tullut vireille 9.4.2009 työ- ja elinkeinoministeriöön jätetyllä hakemuksella. Kaivoslaki (503/1965) on kumottu 1.7.2011 voimaan tulleella kaivoslailla (621/2011), jonka mukaan kumotun kaivoslain nojalla työ- ja elinkeinoministeriössä vireillä olleet asiat siirtyivät kaivosviranomaisena toimivaan Turvallisuus- ja kemikaalivirastoon (Tukes). Ennen 1.7.2011 vireille tulleet hakemukset ratkaistaan kaivoslain (503/1965) mukaisesti ottaen huomioon uuden kaivoslain (621/2011) siirtymäsäännökset.

Hakemuksen on alunperin jättänyt Agnico-Eagle Ab. Hakemus on siirtynyt Agnico-Eagle Finland Oy:lle 15.9.2010 työ- ja elinkeinoministeriöön jätetyllä ilmoituksella.

Hakemuksesta on pyydetty lisäselvityksiä 20.5.2009.

Hakemusta on täydennetty seuraavasti:

- 17.6.2009 täydennetty hakemus, kartat, esteettömyystodistus
- 18.6.2009 maanomistajatiedot, karttatiedostot

**Hakemuksen käsittely**

Hakija on samanaikaisesti hakenut valtausta usealle vierekkäin/lähekkäin sijaitsevalle alueelle.

Haetut alueet muodostavat yhden kokonaisuuden, joka käsitellään yhtenä hakemuksena. Samat henkilöt voivat olla asianosaisia samoin perustein usean alueen osalta. Hakijan toimittamassa esteettömyystodistuksessa, kaivoskivennäisiä koskevassa otaksumassa tai tutkimusten arvioitua määrää ja laatua koskevassa selvityksessä ei eritellä asioita yksittäisten valtausalueiden osalta. Haettu aluekokonaisuus käsitellään ja ratkaistaan yhdellä päätöksellä.

**Valtausalueet**

Tämä päätös koskee seuraavia alueita:  
Kittilä (261)

**KaivNro 8753/1; valtausalueen nimi: Lintu 1**

Tilan RN:o	Tilan nimi	Kylä	ha
261-893-13-1	Kittilän valtionmaa IV	Valtion metsämaat	99,28
		<b>Yhteensä ha</b>	<b>99,28</b>

**KaivNro 8753/2; valtausalueen nimi: Lintu 2**

Tilan RN:o	Tilan nimi	Kylä	ha
261-893-13-1	Kittilän valtionmaa IV	Valtion metsämaat	96,43
		<b>Yhteensä ha</b>	<b>96,43</b>

**KaivNro 8753/3; valtausalueen nimi: Lintu 3**

Tilan RN:o	Tilan nimi	Kylä	ha
261-406-60-2	Päiviö	Kuivasalmi	0,59
261-893-13-1	Kittilän valtionmaa IV	Valtion metsämaat	96,10
		<b>Yhteensä ha</b>	<b>96,69</b>

**KaivNro 8753/4; valtausalueen nimi: Lintu 4**

Tilan RN:o	Tilan nimi	Kylä	ha
261-406-60-2	Päiviö	Kuivasalmi	1,74
261-893-13-1	Kittilän valtionmaa IV	Valtion metsämaat	91,99
		<b>Yhteensä ha</b>	<b>93,73</b>

**KaivNro 8753/5; valtausalueen nimi: Lintu 5**

Tilan RN:o	Tilan nimi	Kylä	ha
261-406-21-15	Keuvaara	Kuivasalmi	0,30
261-406-29-11	Saarimaa	Kuivasalmi	0,14
261-406-43-15	Marski	Kuivasalmi	0,04
261-406-60-1	Kuukunen	Kuivasalmi	0,05

261-406-60-2	Päiviö	Kuivasalmi	61,99
261-406-60-3	Päiviönkangas	Kuivasalmi	29,23
261-893-13-1	Kittilän valtionmaa IV	Valtion metsämaat	0,03
		<b>Yhteensä ha</b>	<b>91,78</b>

**KaivNro 8753/6; valtausalueen nimi: Lintu 6**

Tilan RN:o	Tilan nimi	Kylä	ha
261-893-13-1	Kittilän valtionmaa IV	Valtion metsämaat	97,61
		<b>Yhteensä ha</b>	<b>97,61</b>

**KaivNro 8753/7; valtausalueen nimi: Lintu 7**

Tilan RN:o	Tilan nimi	Kylä	ha
261-406-21-15	Keuvaara	Kuivasalmi	0,03
261-406-29-11	Saarimaa	Kuivasalmi	47,26
261-406-6-12	Nivala	Kuivasalmi	1,87
261-406-6-6	Santala	Kuivasalmi	0,49
261-406-6-8	Hietala	Kuivasalmi	3,48
261-406-6-9	Rinne	Kuivasalmi	2,49
261-406-876-3	Kiistalan jakokunnan vedet	Kuivasalmi	18,01
261-406-9-20	Haavikko	Kuivasalmi	1,64
261-406-9-6	Järvenpää	Kuivasalmi	1,31
261-406-9-9	Kivelä	Kuivasalmi	1,48
261-893-13-1	Kittilän valtionmaa IV	Valtion metsämaat	0,59
		<b>Yhteensä ha</b>	<b>78,65</b>

**KaivNro 8753/8; valtausalueen nimi: Lintu 8**

Tilan RN:o	Tilan nimi	Kylä	ha
261-406-21-15	Keuvaara	Kuivasalmi	35,99
261-406-43-15	Marski	Kuivasalmi	12,90
261-406-43-16	Liikamaa II	Kuivasalmi	0,04
261-406-43-6	Ukonoja	Kuivasalmi	37,82
		<b>Yhteensä ha</b>	<b>86,75</b>

**KaivNro 8753/9; valtausalueen nimi: Lintu 9**

Tilan RN:o	Tilan nimi	Kylä	ha
261-406-29-11	Saarimaa	Kuivasalmi	51,64
261-406-43-6	Ukonoja	Kuivasalmi	0,35
261-406-63-0	Köngäs	Kuivasalmi	1,00
261-406-9-9	Kivelä	Kuivasalmi	27,88
261-893-13-1	Kittilän valtionmaa IV	Valtion metsämaat	0,26
		<b>Yhteensä ha</b>	<b>81,13</b>

**KaivNro 8753/10; valtausalueen nimi: Lintu 10**

Tilan RN:o	Tilan nimi	Kylä	ha
261-406-43-12	Joki-Kolvalehto	Kuivasalmi	1,97
261-406-43-16	Liikamaa II	Kuivasalmi	6,28
261-406-43-7	Kuoskusoja	Kuivasalmi	10,93
261-893-13-1	Kittilän valtionmaa IV	Valtion metsämaat	79,80
		<b>Yhteensä ha</b>	<b>98,98</b>

**KaivNro 8753/11; valtausalueen nimi: Lintu 11**

Tilan RN:o	Tilan nimi	Kylä	ha
261-406-29-11	Saarimaa	Kuivasalmi	13,30
261-406-9-9	Kivelä	Kuivasalmi	64,56
261-893-13-1	Kittilän valtionmaa IV	Valtion metsämaat	17,52
		<b>Yhteensä ha</b>	<b>95,38</b>

**KaivNro 8753/12; valtausalueen nimi: Lintu 12**

Tilan RN:o	Tilan nimi	Kylä	ha
261-406-876-3	Kiistalan jakokunnan vedet	Kuivasalmi	1,20
261-406-9-20	Haavikko	Kuivasalmi	46,97
261-406-9-30	Lintula	Kuivasalmi	20,82
261-406-9-9	Kivelä	Kuivasalmi	18,51
261-893-13-1	Kittilän valtionmaa IV	Valtion metsämaat	9,76
		<b>Yhteensä ha</b>	<b>97,26</b>

**KaivNro 8753/13; valtausalueen nimi: Lintu 13**

Tilan RN:o	Tilan nimi	Kylä	ha
261-406-876-3	Kiistalan jakokunnan vedet	Kuivasalmi	1,54
261-406-9-20	Haavikko	Kuivasalmi	3,24
261-406-9-30	Lintula	Kuivasalmi	19,84
261-406-9-9	Kivelä	Kuivasalmi	9,93
261-893-13-1	Kittilän valtionmaa IV	Valtion metsämaat	63,19
		<b>Yhteensä ha</b>	<b>97,74</b>

**KaivNro 8753/14; valtausalueen nimi: Lintu 14**

Tilan RN:o	Tilan nimi	Kylä	ha
261-406-43-12	Joki-Kolvalehto	Kuivasalmi	18,14
261-406-43-16	Liikamaa II	Kuivasalmi	1,17
261-406-43-7	Kuoskusoja	Kuivasalmi	1,16
261-406-69-1	Liikamaa	Kuivasalmi	0,47
261-406-74-9	Raitolehto	Kuivasalmi	2,97

261-406-876-14	Talon nro 43 vesialueet	Kuivasalmi	2,75
261-406-9-29	Taimikko	Kuivasalmi	3,55
261-406-9-9	Kivelä	Kuivasalmi	3,44
261-893-13-1	Kittilän valtionmaa IV	Valtion metsämaat	52,68
		<b>Yhteensä ha</b>	<b>86,33</b>

**KaivNro 8753/15; valtausalueen nimi: Lintu 15**

Tilan RN:o	Tilan nimi	Kylä	ha
261-406-43-12	Joki-Kolvalehto	kuivasalmi	6,30
261-406-43-16	Liikamaa II	Kuivasalmi	26,41
261-406-43-7	Kuoskusojä	Kuivasalmi	26,04
261-406-69-1	Liikamaa	Kuivasalmi	0,19
261-406-9-20	Haavikko	Kuivasalmi	6,99
261-406-9-29	Taimikko	Kuivasalmi	14,89
261-406-9-9	Kivelä	Kuivasalmi	1,83
261-893-13-1	Kittilän valtionmaa IV	Valtion metsämaat	0,48
		<b>Yhteensä ha</b>	<b>83,13</b>

**KaivNro 8753/16; valtausalueen nimi: Lintu 16**

Tilan RN:o	Tilan nimi	Kylä	ha
261-406-43-12	Joki-Kolvalehto	kuivasalmi	10,24
261-406-43-13	Keuvaara II	Kuivasalmi	2,40
261-406-43-7	Kuoskusojä	Kuivasalmi	17,97
261-406-74-9	Raitolehto	Kuivasalmi	3,19
261-406-9-20	Haavikko	Kuivasalmi	0,05
261-893-13-1	Kittilän valtionmaa IV	Valtion metsämaat	57,52
		<b>Yhteensä ha</b>	<b>91,37</b>

**KaivNro 8753/17; valtausalueen nimi: Lintu 17**

Tilan RN:o	Tilan nimi	Kylä	ha
261-406-63-0	Köngäs	Kuivasalmi	4,79
261-406-7-10	Kurula	Kuivasalmi	3,68
261-406-7-17	Pajula	Kuivasalmi	5,40
261-406-74-6	Lehtola	Kuivasalmi	0,82
261-406-74-8	Kolvalehto	Kuivasalmi	16,06
261-406-876-3	Kiistalan jakokunnan vedet	Kuivasalmi	1,76
261-406-878-2	Kiistalan jakokunta	Kuivasalmi	0,20
261-406-9-20	Haavikko	Kuivasalmi	6,46
261-406-9-30	Lintula	Kuivasalmi	44,30
261-406-9-9	Kivelä	Kuivasalmi	3,21
261-893-13-1	Kittilän valtionmaa IV	Valtion metsämaat	12,34
		<b>Yhteensä ha</b>	<b>99,02</b>

**KaivNro 8753/18; valtausalueen nimi: Lintu 18**

Tilan RN:o	Tilan nimi	Kylä	ha
261-406-63-0	Köngäs	Kuivasalmi	2,23
261-406-9-30	Lintula	Kuivasalmi	58,40
261-406-9-9	Kivelä	Kuivasalmi	34,30
		<b>Yhteensä ha</b>	<b>94,93</b>

**KaivNro 8753/19; valtausalueen nimi: Lintu 19**

Tilan RN:o	Tilan nimi	Kylä	ha
261-406-43-11	Sillanpää	Kuivasalmi	11,52
261-406-43-14	Autiomaa	Kuivasalmi	33,53
261-406-43-15	Marski	Kuivasalmi	32,71
261-406-54-0	Palo	Kuivasalmi	2,55
261-406-60-2	Päiviö	Kuivasalmi	10,14
261-406-876-14	Talon nro 43 vesialueet	Kuivasalmi	0,66
261-893-13-1	Kittilän valtionmaa IV	Valtion metsämaat	1,59
		<b>Yhteensä ha</b>	<b>92,70</b>

**KaivNro 8753/20; valtausalueen nimi: Lintu 20**

Tilan RN:o	Tilan nimi	Kylä	ha
261-406-43-11	Sillanpää	Kuivasalmi	8,28
261-406-43-14	Autiomaa	Kuivasalmi	0,59
261-406-54-0	Palo	Kuivasalmi	43,19
261-406-6-11	Pajala	Kuivasalmi	0,03
261-406-6-12	Nivala	Kuivasalmi	7,61
261-406-6-6	Santala	Kuivasalmi	19,30
261-406-6-8	Hietala	Kuivasalmi	4,81
261-406-876-3	Kiistalan jakokunnan vedet	Kuivasalmi	1,21
261-406-9-20	Haavikko	Kuivasalmi	0,19
261-406-9-30	Lintula	Kuivasalmi	0,13
261-406-9-9	Kivelä	Kuivasalmi	0,45
		<b>Yhteensä ha</b>	<b>85,79</b>

**KaivNro 8753/21; valtausalueen nimi: Lintu 21**

Tilan RN:o	Tilan nimi	Kylä	ha
261-406-43-11	Sillanpää	Kuivasalmi	23,71
261-406-43-14	Autiomaa	Kuivasalmi	10,48
261-406-54-0	Palo	Kuivasalmi	5,23
261-406-9-28	Alajänkä	Kuivasalmi	4,94

261-893-13-1	Kittilän valtionmaa IV	Valtion metsämaat	53,45
		<b>Yhteensä ha</b>	<b>97,81</b>

**KaivNro 8753/22; valtausalueen nimi: Lintu 22**

Tilan RN:o	Tilan nimi	Kylä	ha
261-406-1-29	Riitala	Kuivasalmi	0,41
261-406-54-0	Palo	Kuivasalmi	53,77
261-406-6-12	Nivala	Kuivasalmi	16,70
261-406-6-5	Salo	Kuivasalmi	0,17
261-406-6-6	Santala	Kuivasalmi	11,53
261-406-6-8	Hietala	Kuivasalmi	5,65
261-406-6-9	Rinne	Kuivasalmi	0,35
261-406-876-3	Kiistalan jakokunnan vedet	Kuivasalmi	0,72
261-893-13-1	Kittilän valtionmaa IV	Valtion metsämaat	6,74
		<b>Yhteensä ha</b>	<b>96,04</b>

**KaivNro 8753/23; valtausalueen nimi: Lintu 23**

Tilan RN:o	Tilan nimi	Kylä	ha
261-406-9-27	Marskinkuusikko	Kuivasalmi	0,57
261-406-9-28	Alajänkä	Kuivasalmi	4,51
261-893-13-1	Kittilän valtionmaa IV	Valtion metsämaat	92,70
		<b>Yhteensä ha</b>	<b>97,78</b>

**KaivNro 8753/24; valtausalueen nimi: Lintu 24**

Tilan RN:o	Tilan nimi	Kylä	ha
261-406-1-29	Riitala	Kuivasalmi	11,59
261-406-1-30	Mattila	Kuivasalmi	9,28
261-406-54-0	Palo	Kuivasalmi	6,38
261-406-6-12	Nivala	Kuivasalmi	18,87
261-406-6-5	Salo	Kuivasalmi	3,22
261-406-6-6	Santala	Kuivasalmi	2,18
261-406-6-8	Hietala	Kuivasalmi	12,69
261-406-6-9	Rinne	Kuivasalmi	7,45
261-406-876-3	Kiistalan jakokunnan vedet	Kuivasalmi	0,71
261-893-13-1	Kittilän valtionmaa IV	Valtion metsämaat	23,11
		<b>Yhteensä ha</b>	<b>95,48</b>

Valtausalueiden pinta-ala on yhteensä 2 231,79 ha.

Valtauskohtaiset kiinteistöjen rajat ilmenevät päätöksen liitteenä olevasta kartta-aineistosta.

### Alueesta tarkemmin

Valtausalueet sijaitsevat Kuivasalmen paliskunnan poronhoitoalueella.

### Esteettömyystodistus

Hakemusasiakirjoissa on toimitettu todistus, jossa todetaan, että haetulla alueella ei ole kaivoslain 6 §:n mukaisia valtauksen esteitä.

### Otaksuma kaivoskivennäisistä

Hakija otaksuu valtausalueella olevan seuraavia kaivoskivennäisiä: kulta.

Otaksuman perustelut on esitetty liitteessä 1.

### Tutkimusten arvioitu määrä ja laatu

Hakijan arvio tutkimusten määrästä ja laadusta on esitetty liitteessä 1.

### Hakemuksesta tiedottaminen ja lausuntopyynnöt

Hakemuksesta on 16.9.2009 lähetetty ilmoitus maanomistajille asianosaisten kuulemista varten sekä lausuntopyynnöt alueen kunnalle, elinkeino-, liikenne- ja ympäristökeskukselle (ELY-keskus) ja tarvittaessa muussa lainsäädännössä mainituille tahoille.

Lisäksi hakemus on ollut nähtävillä 16.10.2009 saakka alueen kunnanvirastossa sekä ministeriön tai Tukesin kirjaamossa. Lausunnot ja mielipiteet tuli toimittaa viimeistään 16.10.2009.

Valtausalueeseen rajoittuvien naapurikiinteistöjen omistajia ei ole katsottu asianosaisiksi, koska hakija on hakemuksessaan ilmoittanut luopuvansa kaivoslain (503/1965) 12 §:n antamasta oikeudesta käyttää valtausalueiden ulkopuolella olevia maa-alueita teitä sekä voima-, vesi- ja muita johtoja varten.

### Lausunnot ja mielipiteet sekä hakijan vastine

Hakemuksen johdosta annetut lausunnot ja mielipiteet sekä hakijan vastine on esitetty liitteessä 2.

### Turvallisuus- ja kemikaaliviraston ratkaisu

Hakija on kaivoslain (503/1965) 1.1 §:ssä tarkoitetulla tavalla valtauskelpoinen.

Tukes hyväksyy valtaushakemuksen seuraavin, liitteessä 3 esitetyin määräyksin sekä antaa hakijalle valtaajana tähän päätökseen sisältyvät seuraavat valtauskirjat:

1. Kaivosrekisterinumero 8753/1 Lintu 1
2. Kaivosrekisterinumero 8753/2 Lintu 2
3. Kaivosrekisterinumero 8753/3 Lintu 3
4. Kaivosrekisterinumero 8753/4 Lintu 4
5. Kaivosrekisterinumero 8753/5 Lintu 5
6. Kaivosrekisterinumero 8753/6 Lintu 6
7. Kaivosrekisterinumero 8753/7 Lintu 7
8. Kaivosrekisterinumero 8753/8 Lintu 8
9. Kaivosrekisterinumero 8753/9 Lintu 9



10. Kaivosrekisterinumero 8753/10	Lintu 10
11. Kaivosrekisterinumero 8753/11	Lintu 11
12. Kaivosrekisterinumero 8753/12	Lintu 12
13. Kaivosrekisterinumero 8753/13	Lintu 13
14. Kaivosrekisterinumero 8753/14	Lintu 14
15. Kaivosrekisterinumero 8753/15	Lintu 15
16. Kaivosrekisterinumero 8753/16	Lintu 16
17. Kaivosrekisterinumero 8753/17	Lintu 17
18. Kaivosrekisterinumero 8753/18	Lintu 18
19. Kaivosrekisterinumero 8753/19	Lintu 19
20. Kaivosrekisterinumero 8753/20	Lintu 20
21. Kaivosrekisterinumero 8753/21	Lintu 21
22. Kaivosrekisterinumero 8753/22	Lintu 22
23. Kaivosrekisterinumero 8753/23	Lintu 23
24. Kaivosrekisterinumero 8753/24	Lintu 24

### **Määräykset sekä perustelut päätökselle ja määräyksille**

Tukesin antamat määräykset sekä perustelut päätökselle ja määräyksille on esitetty liitteessä 3.

### **Vastaus lausuntoihin ja mielipiteisiin**

Tukesin vastaus hakemuksesta annettuihin lausuntoihin ja mielipiteisiin on esitetty liitteessä 3.

### **Malminetsinnän aloittaminen**

Tutkimus valtausalueilla on hallintolainkäyttölain (586/1996) 31 §:n nojalla sallittu vasta, kun tämä päätös on saanut lainvoiman sekä ensimmäisen vuoden valtauskorvaus on maksettu maanomistajille.

### **Päätösmaksu**

Päätöksestä perittävä maksu on 60 € ja tähän päätökseen sisältyvästä kustakin valtauskirjasta perittävä maksu on 400 €.

Maksu peritään hakemuksen jättöhetkellä voimassa olleen työ- ja elinkeinoministeriön maksullisista suoritteista annetun asetuksen mukaisesti. Lasku toimitetaan erikseen.

### **Päätöksestä tiedottaminen**

Päätöksestä tiedotetaan kaivoslain (621/2011) 58 §:n mukaisesti. Valtauspäätös liitteineen toimitetaan postitse hakijalle. Jäljennös päätöksestä toimitetaan niille, jotka ovat tätä erikseen pyytäneet, sekä niille kunnille, ELY-keskuksille ja muille viranomaisille, joille asiasta sen käsittelyn aikana on annettu tieto tai joilta on pyydetty lausunto.

Lisäksi jäljennös päätöksestä toimitetaan Kuivasalmen paliskunnalle.

Päätöksen antamisesta ilmoitetaan niille, jotka ovat tehneet muistutuksen asiassa tai ovat ilmoitusta erikseen pyytäneet, sekä niille asianosaisille, joita asia erityisesti koskee.

Päätöksen antamisesta kuulutetaan alueen kunnan ilmoitustaululla. Lisäksi tieto päätöksestä julkaistaan Kittilälehti -sanomalehdessä.

**Muutoksenhaku**

Tähän päätökseen saa kaivoslain (621/2011) 162 §:n nojalla hakea muutosta valittamalla Rovaniemen hallinto-oikeuteen.

Valitusajaksi on 30 päivää tämän päätöksen antopäivästä. Liitteenä olevasta valitusosoituksesta ilmenee, miten muutosta haettaessa on meneteltävä.

Päätöksestä perittävistä maksuista valitetaan samassa järjestyksessä kuin pääasiasta.

**Lisätietoja** kaivosasiat@tukes.fi tai puh. 010 60 52127.

Maria Kivi  
ylitarkastaja

Niklas Vartiainen  
lupakäsittelijä

**LIITTEET**

Liite 1: Otaksuman perustelut sekä tutkimusten arvioitu määrä ja laatu

Liite 2: Lausunnot ja mielipiteet sekä hakijan vastine

Liite 3: Määräykset sekä perustelut päätökselle ja määräyksille, vastaus lausuntoihin ja mielipiteisiin

Liite 4: Valitusosoitus

Liite 5: Lista asianosaisista

Liite 6: Kartta valtausalueista

Liite 7: Päätökseen sisältyvät valtauskirjat valtausalueittain toimitetaan ainoastaan hakijalle sekä osana julkista kuulutusta

## Otaksuma kaivoskivennäisistä

Otaksuma perustuu alueella aikaisemmin tehtyihin tutkimuksiin.

## Tutkimusten arvioitu määrä ja laatu

Toteutettavia tutkimustoimenpiteitä ovat geokemiallinen iskupora- ja raskasmineraalinäytteenotto. Syväkairausta suoritetaan kivilaji- ja rakennetiedon saamiseksi geofysikaaliseen matalalento- ja maastomittaukseen (GTK) sekä geokemian aineistoon tukeutuen. Pääosa alueelle suunnitellusta kairauksesta tehdään kuitenkin sen jälkeen, kun kultapitoisia vyöhykkeitä on paikannettu. Kairausta on alustavasti suunniteltu 2000 m, ja se rajoittuu pääosin talviaikaan.

## Hakemuksen johdosta annetut lausunnot

### Kittilän kunta

Alueella ei ole asemakaavaa eikä oikeusvaikutteista yleiskaavaa.

Valtaushakemuksesta ei saa olla haittaa Kuivasalmen paliskunnan poronhoidolle.

Muilta osin Kittilän kunnalla ei ole huomautettavaa hakemuksesta.

### Lapin elinkeino-, liikenne- ja ympäristökeskus (ELY-keskus) (lausuntohetkellä Lapin ympäristökeskus)

Ympäristöhallinnon Eliölajit –tietojärjestelmän mukaan (tilanne 15.10.2009) valtausalueiden Lintu 12 ja 18 eteläosassa on epävarma uhanalaisen Lettosaran (*Carex heleonastes*) esiintymä.

Valtausalueet eivät sijaitse suojelualueilla tai suojeluohjelmiin kuuluvilla alueilla, eivätkä ne sijaitse pohjavesialueilla.

Lapin ympäristökeskus toteaa, että kaikessa toiminnassa tulee välttää turmelemasta alueen luontoa enempää kuin tutkimuksen tekemiseksi on välttämätöntä. Tutkimuksen jälkeen maastoon jätetyt jäljet tulee entisöidä mahdollisimman hyvin

## Hakemuksen johdosta annetut mielipiteet

### Metsähallitus

Metsähallitus pitää tärkeänä, että valtausalueiden tutkimustoiminnassa otetaan huomioon alueiden maisema-, luonto- ja kulttuuriarvot mahdollisimman hyvin. Tietoja Metsähallituksen mailla olevista arvokkaista, huomioon otettavista kohteista löytyy esim. Suomen ympäristökeskuksen uhanalaisrekisteristä ja Museoviraston muinaismuistorekisteristä. Koskanäistä virallisista rekistereistä ei löydy kaikkia Metsähallituksen mailla sijaitsevia luonto- ja kulttuurikohteita, Metsähallitus edellyttää, että kaivosyhtiön tulee olla yhteydessä myös suoraan Metsähallitukseen. Samassa yhteydessä voidaan yhteisesti käydä läpi kaivosyhtiön laatima tutkimussuunnitelma ja änin yksityiskohtaisesti varmistaa, että metsälain 10 §:n, luonnonsuojelulain ja muinaismuistolain määrittelemät arvokkaat luonto- ja kulttuurikohteet säilyvät mahdollisimman hyvin. Vähimmäisedellytys on, että toimijalla on tieto olemassa olevista kohteista ja lisäksi kyky tunnistaa mahdolliset uudet kohteet maastossa.

Mikäli tutkimustöiden yhteydessä on tarvetta poistaa puita tai käyttää Metsähallituksen tieverkostoa, tulee toimijan olla yhteydessä Metsähallituksen Kittilän metsätiimiin ja sopia toimenpiteistä, joilla tiestö-, puusto- ja taimikkovahingot pyritään ehkäisemään tai mikäli vahinkoja on odotettavissa, niin sopia etukäteen korvauseriaatteista.

Mikäli tutkimusalueella suoritetaan sellaisia syväkairauksia, joista kairuaksien jälkeen jää maastoon pysyvästi maanpäällisiä metallisia tai muovisia maaputkia, Metsähallitus edellyttää, että putket katkaistaan mahdollisimman läheltä maanpintaa ja putkien päät tulpataan. Vähän lumen aikan puket ovat vaarallisia mm. moottorikelkkailijoille, Maanpäällisistä putkista voi aiheutua vahinkoja myös metsäkoneille ja muille maastoajoneuvoille. Esimerkiksi metsäkoneiden renkaat rikkoontuvat osuessaan maaputkien päihin. Edellä mainitulla toimenpiteellä parannetaan maaston muiden käyttäjien turvallisuutta ja estetään materiaalivahinkoja.

Metsähallitus katsoo, että valtaaja on kaikilta osin vastuussa näistä vahingoista Metsähallitukselle ja kolmannelle osapuolelle.

Metsähallitus korostaa, että tässä lausunnossa esitetyt ympäristönäkökohdat ovat sellaisia, jotka Metsähallitus ottaa itsekkin huomioon omassa toiminnassaan. Metsähallitus on sitoutunut näihin periaatteisiin lakisääteisen veloitteen lisäksi mm. omassa sertifioidussa ympäristö- ja laatu järjestelmässään. Näin ollen Metsähallitus ei edellytä valtausoikeuden hakijalta enempää kuin mitä Metsähallitus vaatii omalta toimiltaan.

## Hakijan vastine

### Lapin ELY-keskuksen lausuntoon

Hakija pyrkii aina tutkimustoimissa siihen että ympäristölle aiheutetaan mahdollisimman vähän haittaa, kaikki jäljet tutkimustoimista entisöidään viimeistään silloin kun alueesta luovutaan. Alueen tiedetyt uhanalaiset kasvit selvitetään ennen tutkimustoimia, erityisesti Lettosaran mahdolliset esiintymät alueet valtauksilla 8753/12 ja 18 tullaan selvittämään kesän 2010 aikana.

### Metsähallituksen lausuntoon

Hakija tulee ilmoittamaan kaikista etsintätoimenpiteistä ennakkoon kaikille maanomistajille. Tiestön käytöstä tai puustovahingoista ollaan aina yhteydessä maanomistajaan.

Hakijan käsityksen mukaan mikään suunnitelluista malminetsintä toimenpiteistä (geokemiallinen maaperäkartoitus ja kallioperäkairaus) ei aiheuta haittaa pienvesistöille, jos alueelle suunnitellaan tutkimusojia ,hakija sitoutuu neuvottelemaan maanomistajan kanssa parhaasta mahdollisesta ratkaisusta ja luopuu suunnitelmasta jos haittoja voidaan olettaa syntyvän. Hakija sitoutuu selvittämään tiedossa olevat uhanalaisten kasvien tunnetut esiintymispaikat sekä muut metsälain 10§:n luonnonsuojelulain ja muinaismuistolain määrittelemät kohteet.

Mahdollisten kairausten toteutuessa hakija katkaisee maaputket läheltä maanpintaa (ohje, noin 10–15 cm maanpinnalla) ja putket tulpataan. Maaputket jätetään reikään siitä syystä, että näistä rei'istä on mahdollista suorittaa geofysikaalisia mittauksia myöhemmin mikäli tarvetta ilmenee. Maaputkien tarkat koordinaatit/ tai karttatulosteet ovat saatavissa aina tarvittaessa hakijan toimistosta (esim. kun alueella aloitetaan hakkuut). Hakija on luonnollisesti vastuussa, jos hakijan toimesta jätetyistä putkista aiheutuu vahinkoja. Työalueet eivät sijaitse moottorikeikka reiteillä, jos kulku edellyttää huoltoajoa reitin yli hakija merkitsee ylityspaikat asianmukaisin liikennemerkkein. Metsähallituksen myöntäessä keikoille ajolupia muille alueille emo karttatulosteet ovat saatavissa toimistosta.

## Päätöksen perustelut

### Yleisperustelut

Kaivoslain (503/1965) 4 §:n 1 momentin mukaan sen, joka haluaa käyttää kaivoslain mukais- ta oikeutta esiintymään, on haettava joko valtauskirjaa alueeseen tai samanaikaisesti myös kaivospiirin määrittämistä esiintymän hyväksi käyttämistä varten. Pykälän 2 momentin mu- kaan valtauskirjan saatuaan hakijalla (valtaajalla) on oikeus (valtausoikeus) valtauskirjalla osoitetulla alueella (valtausalueella) kaivoskivennäisiin kohdistuvaan tutkimustyöhön sen mukaan kuin 3 luvussa säädetään ja niiden hyväksi käyttämiseen 4 §:n 3 ja 4 momentin mu- kaan.

Kaivoslain (503/1965) 6 §:n 2 kohdan mukaan valtausta ei saa suorittaa aikaisemmalla val- tausalueella tai kaivospiirissä ilman kaivosviranomaisen lupaa, jollei viittä vuotta ole kulunut valtauksen tai kaivosoikeuden raukeamisesta. Kaivosviranomainen voi kuitenkin harkintansa mukaan poiketa mainitusta viiden vuoden aikarajasta ja myöntää hakijalle valtausoikeuden.

Kaivoslain (503/1965) 8 §:n 1 momentin mukaan valtaushakemuksessa on ilmoitettava muun muassa valtausalueen suuruus, sen maantieteellinen sijainti ja rajat sekä sillä olevat kiinteis- töjen rajat hakemukseen liitettyyn karttaan niin tarkoin merkittynä, ettei epätietoisuutta niistä voi syntyä, hyväksyttävine selvityksineen siitä, ettei ole 6 §:ssä mainittuja valtauksen esteitä.

Kaivoslain (503/1965) 9 §:n mukaan voidaan hakijalle varata tilaisuus hakemuksen täyden- tämiseen ja tarpeellisen lisäselvityksen esittämiseen määrättyssä ajassa uhalla, että hakemus muuten voidaan puutteellisena ja selvittämättömänä hylätä. Hakija voi myös omasta aloit- teestaan täydentää hakemustaan tai muuta asian käsittelyä varten toimittamaansa asiakirjaa sekä toimittaa käsittelyn kuluessa viranomaiselle asian ratkaisemisen kannalta tarpeellisia asiakirjoja. Hallintolain 22 § täydentää kaivoslain 9 §:ää.

Kaivoslain (503/1965) 10 §:n mukaan kaivosviranomaisen on annettava hakijalle valtauskirja hakemuksessa tarkoitettuun alueeseen tai siihen alueen osaan, johon ei ole valtauksen estet- tä, mikäli valtaushakemus täyttää kaivoslaissa säädetyt edellytykset.

Kaivoskivennäisten esiintymistä koskeva otaksunta sekä tutkimustoimenpiteiden arviointi on tehtävä jokaisen haetun valtausalueen osalta erikseen. Useita alueita koskeva hakemus voi- daan käsitellä yhdellä kertaa.

Kaivoslain (503/1965) 12 §:n mukaan valtaajalla on oikeus kaivoslain 3 luvussa säädetyillä ehdoilla toimittaa valtausalueella tutkimustyötä esiintymän laadun ja laajuuden selvittämi- seksi sekä tarpeen mukaan käyttää alueen ulkopuolellakin maata teitä sekä voima-, vesi- ja muita johtoja varten. Tutkimustyö ja alueiden käyttö on rajoitettava niihin toimenpiteisiin, jotka ovat tarpeen tutkimustyön tarkoituksen saavuttamiseksi. Toimenpiteet on suoritettava siten, että niistä aiheutuu mahdollisimman vähän vahinkoa tai haittaa.

### Luonnonsuojelulain määräykset

Kaivoslain (503/1965) 71 §:n 2 momentin mukaan lupa-asiaa ratkaistaessa ja muuta viran- omaispäätöstä tehtäessä on lisäksi noudatettava, mitä luonnonsuojelulain 4, 9, 39, 42, 47– 49, 55 ja 56 §:ssä sekä 4, 5 ja 10 luvussa sekä mainittujen säännösten nojalla säädetään.

## Turvallisuus- ja kemikaaliviraston antamat määräykset ja perustelut

1. Valtausoikeus on voimassa viisi (5) vuotta tämän päätöksen antopäivästä.

*Perustelut:* Kaivoslain (503/1965) 10 §:n mukaan ottaen huomioon tarpeellisten tutkimusten arvioitu määrä ja laatu valtaus on voimassa vähintään vuoden ja enintään viisi vuotta valtauskirjan antopäivästä. Hakija on esittänyt tutkimussuunnitelman, jota on pidettävä kaivoslain (503/1965) 8 §:n mukaisena ja riittävänä.

Hakijalla on määräajan jälkeen mahdollisuus hakea valtausoikeuden voimassaololle jatkoaikaa siten kuin kaivoslaissa (621/2011) malminetsintäluvan voimassaolon jatkamisesta säädetään.

2. Valtaaja ei saa ilman maanomistajan lupaa käyttää hyväkseen valtausalueella louhittuja kaivoskivennäisiä muuten kuin on välttämätöntä niiden käyttökelpoisuuden ja markkinomahdollisuuksien tutkimista varten.

*Perustelut:* Informatiivisista syistä päätöksessä on selostettu kaivoslain (503/1965) 12 §:n rajoite käyttää hyväksi valtausalueella louhittuja kaivoskivennäisiä.

3. Valtaajan on suoritettava valtausalueeseen kuuluvien kiinteistöjen omistajille vuotuinen valtauskorvaus, jonka suuruus on 20 euroa hehtaarilta. Valtaajan on vuoden kuluessa valtauskirjan antopäivästä lukien toimitettava kaivosviranomaiselle todistus maanomistajille suoritettua ensimmäisestä valtauskorvauksesta. Seuraavilta vuosilta valtaajan on suoritettava valtauskorvaus viimeistään kunkin vuoden maaliskuun 15. päivänä. Ellei valtauskorvausta makseta, valtaus voidaan julistaa menetetyksi. Valtausalueilla ei saa suorittaa tutkimustöitä, ennen kuin kyseessä olevan vuoden valtauskorvaus on suoritettu.

*Perustelut:* Informatiivisista syistä päätöksessä on selostettu maanomistajien kaivoslain (503/1965) 15 §:ään perustuva oikeus valtauskorvaukseen. Valtauskorvauksen suuruus määräytyy kaivoslain (621/2011) 179 §:n mukaisesti.

4. Valtaajan on ilmoitettava kirjallisesti valtausalueeseen kuuluvien ja siihen rajoittuvien kiinteistöjen omistajille ja muille oikeudenhaltijoille etukäteen kaikista maastotöistä, jotka voivat aiheuttaa vahinkoa tai haittaa, sekä väliaikaisista rakennelmista. Ilmoitus on tehtävä niin hyvissä ajoin, että omistajalla tai haltijalla on mahdollisuus vaatia vakuuden asettamista vahingosta tai haitasta, jonka valtaaja on velvollinen korvaamaan.

*Perustelut:* Valtausalueen tai siihen rajoittuvan alueen omistajan tai haltijan kannalta kaivoslain (503/1965) 15 §:ään perustuva oikeus vaatia vakuuden asettamista ennen tutkimustöiden aloittamista on keskeinen oikeussuojan kannalta. Jotta tätä oikeutta olisi mahdollista käyttää tehokkaasti, on valtaajan annettava tieto näille tahoille riittävän ajoissa. Korvausvelvollisuus on pysyvää ja ohimenevästä vahingosta tai haitasta, joka tutkimustöistä tai alueiden käytöstä aiheutuu. Lisäksi on otettu huomioon kaivoslain (621/2011) 12 §.

5. Valtaajan on ilmoitettava alueen paliskunnalle tutkimustöistä ja niiden aikataulusta sekä muusta alueiden käytöstä ennen tutkimustöiden aloittamista.

*Perustelut:* Poronhoitolain (848/1990) 2 §:n 2 momentin nojalla laissa tarkoitettulla poronhoitoalueella ei saa valtion maata käyttää sillä tavoin, että siitä

aiheutuu huomattavaa haittaa poronhoidolle. Tämän päätöksen mahdollistamassa tutkimustyössä ei voida katsoa käytettävän maata sillä tavoin, että siitä aiheutuu poronhoitolain 2 §:n 2 momentissa tarkoitettulla tavalla huomattavaa haittaa poronhoidolle. Jotta kuitenkin paliskunta voisi tuoda valtaajan tietoon tarpeelliset poronhoitoon liittyvät seikat sekä toisaalta tarkkailla tutkimustoimenpiteistä poronhoidolle mahdollisesti aiheutuvia vahinkoja, liitetään päätökseen valtaajalle määräys antaa paliskunnalle tieto tutkimusten aikataulusta ja alueiden käytöstä.

6. Valtaajan on toimitettava vuosittain kaivosviranomaiselle selvitys suoritetuista tutkimuksista ja niiden tuloksista. Ensimmäinen selvitys on toimitettava viimeistään vuoden kuluessa päätöksen lainvoimaiseksi tulemisesta.

*Perustelut:* Selvityksen toimittamisvelvollisuus perustuu kaivoslain (621/2011) 14 §:ään.

7. Kun valtausoikeus on rauennut tai peruutettu, valtaajan on välittömästi saatettava valtausalue yleisen turvallisuuden vaatimaan kuntoon, poistettava väliaikaiset rakennelmat ja laitteet, huolehdittava alueen kunnostamisesta ja siistimisestä sekä saatettava alue mahdollisimman luonnonmukaiseen tilaan. Valtaajan on tehtävä kirjallinen ilmoitus kaivosviranomaiselle, valtausalueeseen kuuluvien kiinteistöjen omistajille ja muille oikeudenhaltijoille, kun edellä mainitut toimenpiteet on saatettu loppuun. Lisäksi ilmoitus on tehtävä asianomaisille paliskunnille.

*Perustelut:* Informatiivisista syistä päätöksessä on selostettu valtaajan velvollisuus suorittaa jälkitoimenpiteet kaivoslain (621/2011) 15 §:n mukaisesti.

8. Kun valtausoikeus on rauennut tai peruutettu, valtaajan on kuuden kuukauden kuluessa luovutettava kaivosviranomaiselle tutkimustyöselostus, tutkimukseen liittyvä tietoaineisto ja edustava osa kairasydämistä.

*Perustelut:* Informatiivisista syistä päätöksessä on selostettu valtaajan velvollisuus suorittaa jälkitoimenpiteet kaivoslain (621/2011) 15 §:n mukaisesti.

9. Valtaaja ei saa päästää maahan polttoainetta tai muita ympäristölle vaarallisia aineita, joista voi aiheutua maaperän pilaantumista. Valtaajan on myös huolehdittava siitä, että toiminnasta syntyneet jätteet toimitetaan asianmukaiseen käsittelyyn ja ettei toiminnasta aiheudu roskaantumista.

*Perustelut:* Ympäristönsuojelulain 7 §:ssä säädetty maaperän pilaamiskielto koskee myös malminetsintää. Ottaen huomioon päätöksen mukaan sallitut tutkimustoimenpiteet maaperän pilaantumisvaaraa arvioidaan lähinnä voivan aiheutua, jos valtaaja jättäisi tai päästäisi maaperään polttoainetta tai muuta ympäristölle vaarallista ainetta. Jätelain 12 §:n nojalla valtaajan tulee huolehtia jätteen hyödyntämisestä tai käsittelyn järjestämisestä sekä noudattaa, mitä jätelain 15 §:ssä säädetään jätteen luovuttamisesta ja vastaanottamisesta. Jätelain 19 §:n roskaamiskielto koskee myös malminetsintää. Sen nojalla on kielletty jättämästä ympäristöön roskaa, likaa tai käytöstä poistettua laitetta tai muuta esinettä siten, että voi aiheutua vaaraa tai haittaa terveydelle, epäsiisyyttä, maiseman rumentumista, viihtyisyyden vähentymistä taikka niihin rinnastettavaa muuta vaaraa tai haittaa.



10. Valtausoikeuden nojalla mahdollisesti tehtävien kairausten osalta valtaajan tulee huolehtia, että putket katkaistaan mahdollisimman läheltä maanpintaa ja putkien päät tulpaan.

*Perustelut:* Määräyksellä kairausputkien katkaisemisesta mahdollisimman lähellä maanpintaa parannetaan alueen muiden käyttäjien turvallisuutta siten kuin kaivoslain (503/1965) 12 §:n 2 momentti edellyttää. Toimenpide on perusteltu myös kaivoslain (503/1965) 20 §:n tarkoituksessa.

11. Jos valtaaja aikoo valtauksen voimassaoloaikana suorittaa koelouhintaa, kuivattamista tai koerikastusta taikka muita ympäristö- tai muilta vaikutuksiltaan vastaavia toimenpiteitä, on valtaajan ilmoitettava tästä etukäteen kaivosviranomaiselle. Ilmoitus on tehtävä hyvissä ajoin ennen toimenpiteen aloittamista. Kaivosviranomaisen voi valvontaa varten ilmoituksen saatuaan tarvittaessa antaa määräyksiä toimenpiteiden suorittamisesta.

*Perustelut:* Koska valtaaja ei ole esittänyt kaivoslain (503/1965) 8 §:n 1 momentin 4 kohdan mukaista tutkimussuunnitelmaa niin yksityiskohtaisesti, että valtausoikeudesta päätettäessä olisi mahdollista arvioida kaivoslain (503/1965) 12 §:n mukaisen valtausoikeuden nojalla tehtävien tutkimustoimenpiteiden tarpeellisuutta tutkimustyön tavoitteiden kannalta, liitetään päätökseen määräys toimittaa kaivosviranomaiselle ilmoitus, ennen kuin valtaaja ryhtyy 12 §:ssä sallittuihin, mutta vaikutuksiltaan tavanomaisia tutkimustoimenpiteitä merkittävämpien toimenpiteiden osalta. Tällä varmistetaan, onko hankkeesta tarpeen suorittaa ympäristövaikutusten arviointimenettelystä annetun lain 4 §:n nojalla ympäristövaikutusten arviointimenettely tai edellyttääkö hanke ympäristönsuojelulain 61 §:ssä tarkoitettua koetoimintailmoitusta ympäristönsuojeluviranomaiselle. Samalla kaivosviranomaisen on mahdollista kaivoslain valvonnan toteuttamiseksi arvioida toimenpiteiden vaikutusta ja tarvittaessa antaa tarkempia määräyksiä toimenpiteiden suorittamisesta.

12. Sen lisäksi, mitä kaivoslaissa (503/1965) ja kaivoslain (621/2011) siirtymäsäännöksissä säädetään, valtaajan on noudatettava malminetsinnässä ja alueiden käytössä, mitä muualla laissa säädetään.

*Perustelut:* Maininnalla muualla laissa olevien velvoitteiden ja määräysten noudattamisvelvollisuudesta kiinnitetään valtaajan huomiota siihen, että kaivoslain (503/1965) ja kaivoslain (621/2011) siirtymäsäännösten mukaista etsintätoimintaa harjoitettaessa tulee myös muualla laissa olevat velvoitteet, rajaukset ja määräykset huomioida.

### Vastaus lausuntoihin ja mielipiteisiin

Lausunnoissa ja mielipiteissä esitetyt seikat on otettu päätöksessä huomioon lupamääräyksillä. Lisäksi todetaan, että

- uhanalaisia kasvilajeja koskevaa erillistä lupamääräystä ei ole tarpeen antaa, kun otetaan huomioon kohdassa "Luonnonsuojelulain määräykset" todettu ja lupamääräyksessä 12 mainittu muun lainsäädännön noudattamisvelvollisuus
- alue Lintu 5 on hakemuskäsittelyvaiheessa rajattu kaivoslain 6 §:n mukaisesti.

Koska kyseessä on tutkimusvaihe, ei mahdollisen kaivostoiminnan vaikutuksia käsitellä tässä päätöksessä. Valta-alue on rajattu kaivoslain (503/1965) 6 §:n 1 momentin 6 kohdan mukaisesti.

#### **Sovelletut säännökset**

Kaivoslaki 17.9.1965/503  
Kaivoslaki 10.6.2011/621  
Kaivosasetus 17.12.1965/663  
Luonnonsuojelulaki 20.12.1996/1096  
Hallintolaki 6.6.2003/434  
Poronhoitolaki 14.9.1990/848

## VALITUSOSOITUS

### Valitusviranomainen

Päätökseen saa hakea muutosta valittamalla sille hallinto-oikeudelle, jonka tuomiopiirissä pääosa tässä päätöksessä tarkoitettusta alueesta sijaitsee. Toimivaltainen hallinto-oikeus on mainittu valitusosoituksen lopussa. Valituskirjelmä osoitetaan valitusviranomaiselle ja se on toimitettava valitusajassa hallinto-oikeuden kirjaamoon.

### Valitusaika

Määräaika valituksen tekemiseen on kolmekymmentä (30) päivää tämän päätöksen antopäivästä sitä määräaikaan lukematta. Valitusaika päättyy **13.8.2012**.

### Valitusoikeus

Päätöksestä voivat valittaa ne, joiden etua, oikeutta tai velvollisuutta asia saattaa koskea, sekä vaikutusalueella ympäristön-, terveyden- tai luonnonsuojelun taikka asuinympäristön viihtyisyyden edistämiseksi toimivat rekisteröidyt yhdistykset tai säätiöt, asianomaiset kunnat, elinkeino-, liikenne- ja ympäristökeskukset ja muut asiassa yleistä etua valvovat viranomaiset, saamelaiskäräjät sillä perusteella, että luvassa tarkoitettu toiminta heikentää saamelaisten oikeutta alkuperäiskansana ylläpitää ja kehittää omaa kieltään ja kulttuuriin ja kolttien kyläkokous sillä perusteella, että luvassa tarkoitettu toiminta heikentää koltta-alueella kolttien elinolosuhteita ja mahdollisuuksia harjoittaa elinkeinoja.

### Valituksen sisältö

Valituskirjelmässä on ilmoitettava

- päätös, johon haetaan muutosta
- miltä kohdin päätökseen haetaan muutosta ja mitä muutoksia siihen vaaditaan tehtäväksi
- perusteet, joilla muutosta vaaditaan
- valittajan nimi ja kotikunta
- postiosoite ja puhelinnumero, joihin asiaa koskevat ilmoitukset valittajalle voidaan toimittaa

Jos valittajan puhevaltaa käyttää hänen laillinen edustajansa tai asiamiehensä tai jos valituksen laatijana on joku muu henkilö, valituskirjelmässä on ilmoitettava myös tämän nimi ja kotikunta.

Valittajan, laillisen edustajan tai asiamiehen on allekirjoitettava valituskirjelmä, ellei valituskirjelmää toimiteta sähköisesti (telekopiona tai sähköpostilla).

### Valituksen liitteet

Valituskirjelmään on liitettävä

- päätös, johon haetaan muutosta valittamalla, alkuperäisenä tai jäljennöksenä
- asiakirjat, joihin valittaja vetoaa vaatimuksensa tueksi, jollei niitä ole jo aikaisemmin toimitettu viranomaiselle
- asiamiehen valtakirja

### Valituskirjelmän toimittaminen perille

Valituskirjelmän voi viedä valittaja itse tai hänen valtuuttamansa asiamies. Valituskirjelmä liitteineen voidaan myös lähettää postitse, telekopiona tai sähköpostilla. Postiin valituskirjelmä on jätettävä niin ajoissa, että se ehtii perille valitusajan viimeisenä päivänä ennen aukioloajan päättymistä. Hallinto-oikeudessa kirjaamon aukioloaika on klo 8.00 – 16.15. Sähköisesti (telekopiona tai sähköpostilla) toimitetun valituskirjelmän on oltava toimitettu niin, että se on käytettävissä vastaanottolaitteessa tai tietojärjestelmässä määräajan viimeisenä päivänä ennen virka-ajan päättymistä.

Valittajalta peritään hallinto-oikeudessa **oikeudenkäyntimaksu** 90 euroa. Tuomioistuinten ja eräiden oikeushallintoviranomaisten suoritteista perittävistä maksuista annetussa laissa (701/1993) on erikseen säädetty eräistä tapauksista, joissa maksua ei peritä.

Toimivaltaisen hallinto-oikeuden yhteystiedot muutoksenhakua varten:

**Rovaniemen hallinto-oikeus**

käyntiosoite: Valtakatu 17, 96200 Rovaniemi

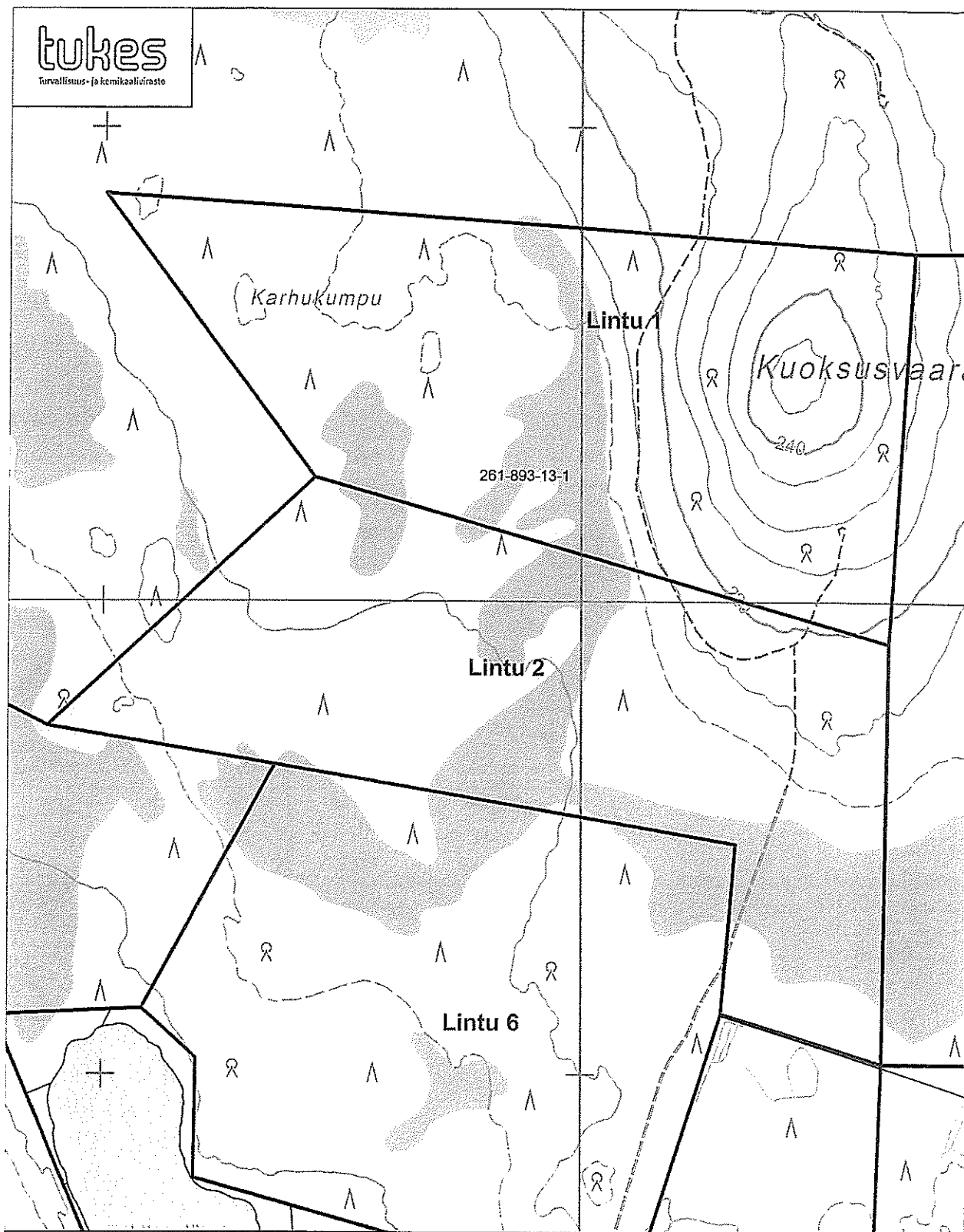
postiosoite: PL 8112, 96101 Rovaniemi

puhelin: 029 56 42900

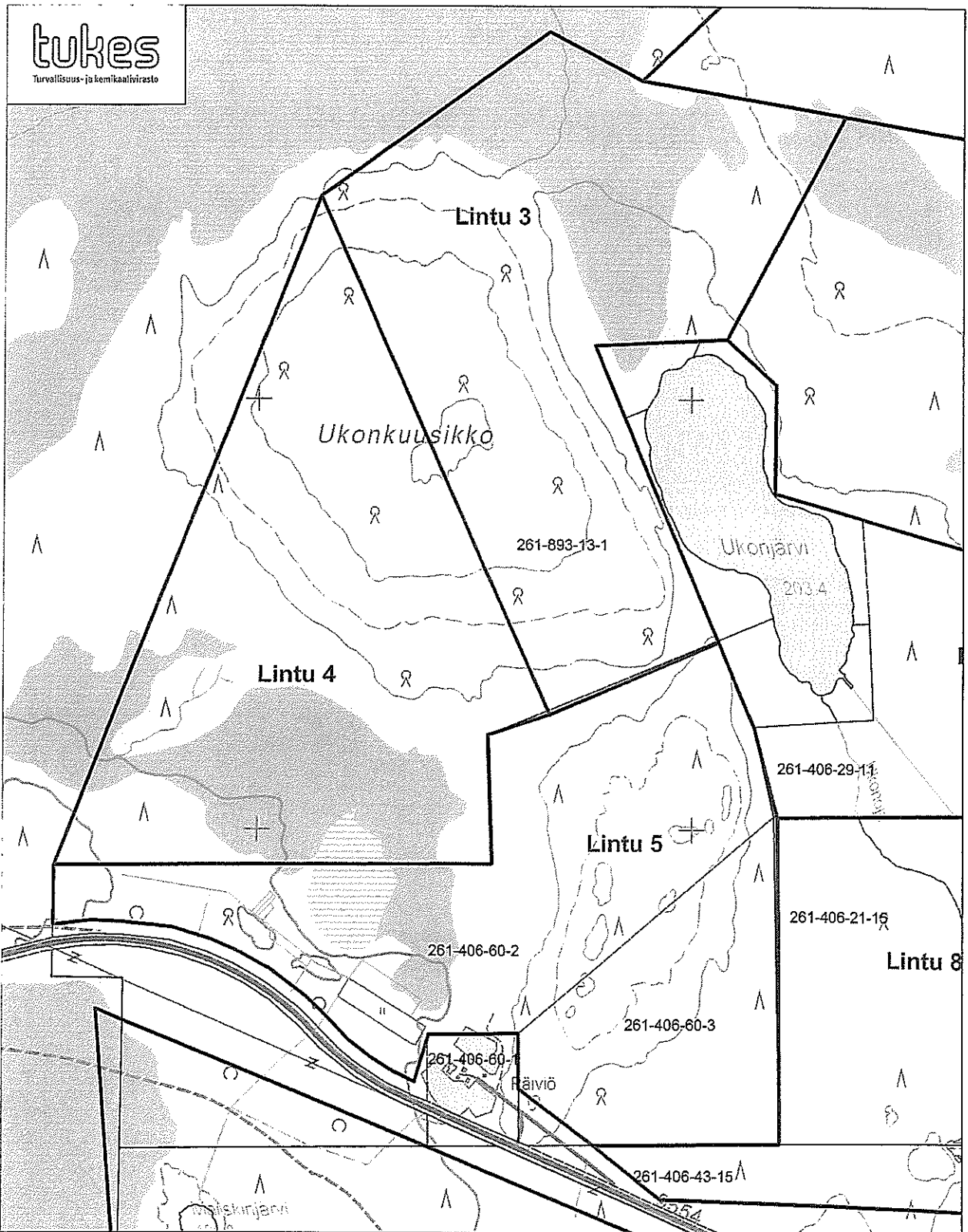
telekopio: 029 56 42900

sähköposti: rovaniemi.hao@oikeus.fi

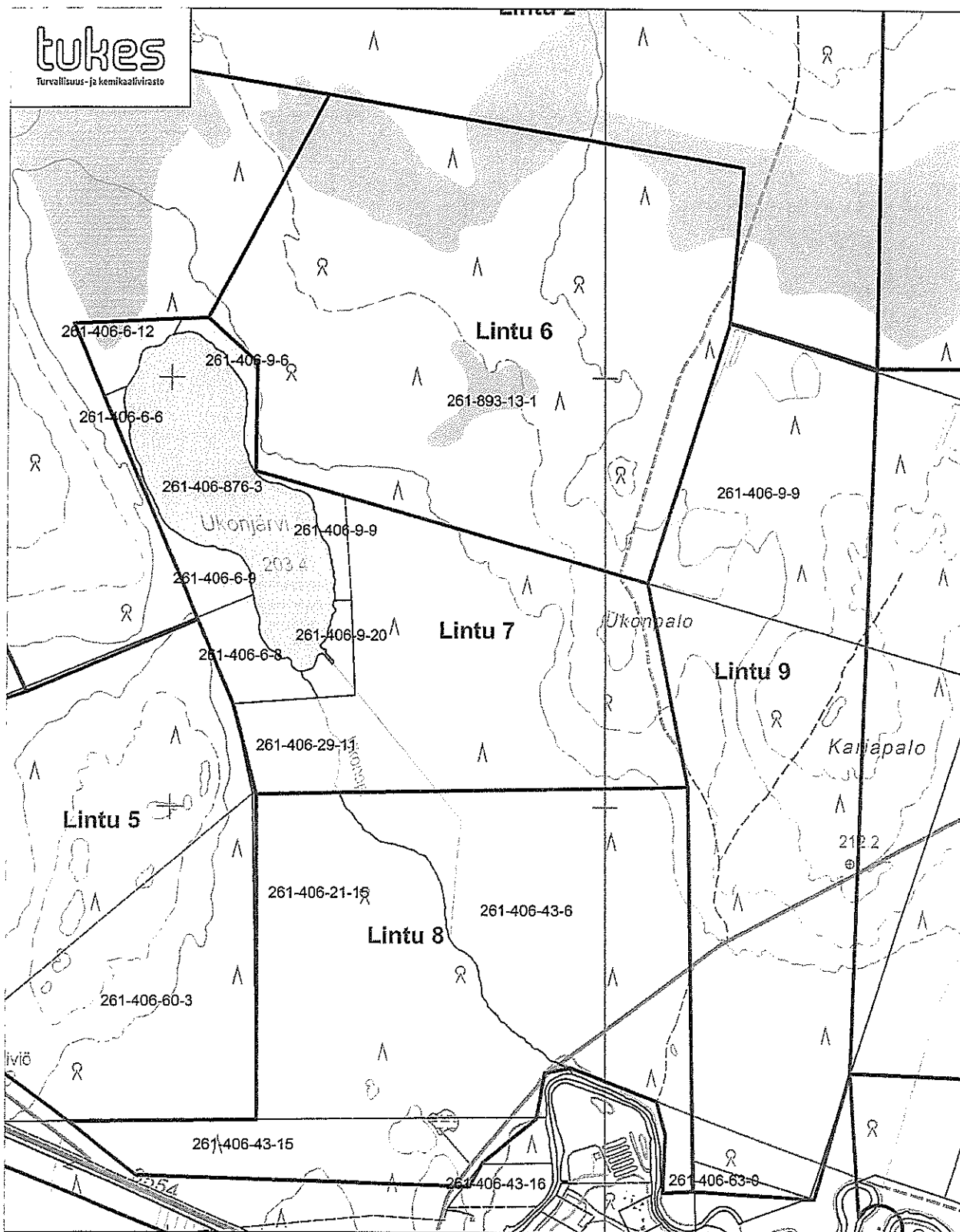
**Kartta valtausalueista**  
(kartan mittakaava ohjeellinen)



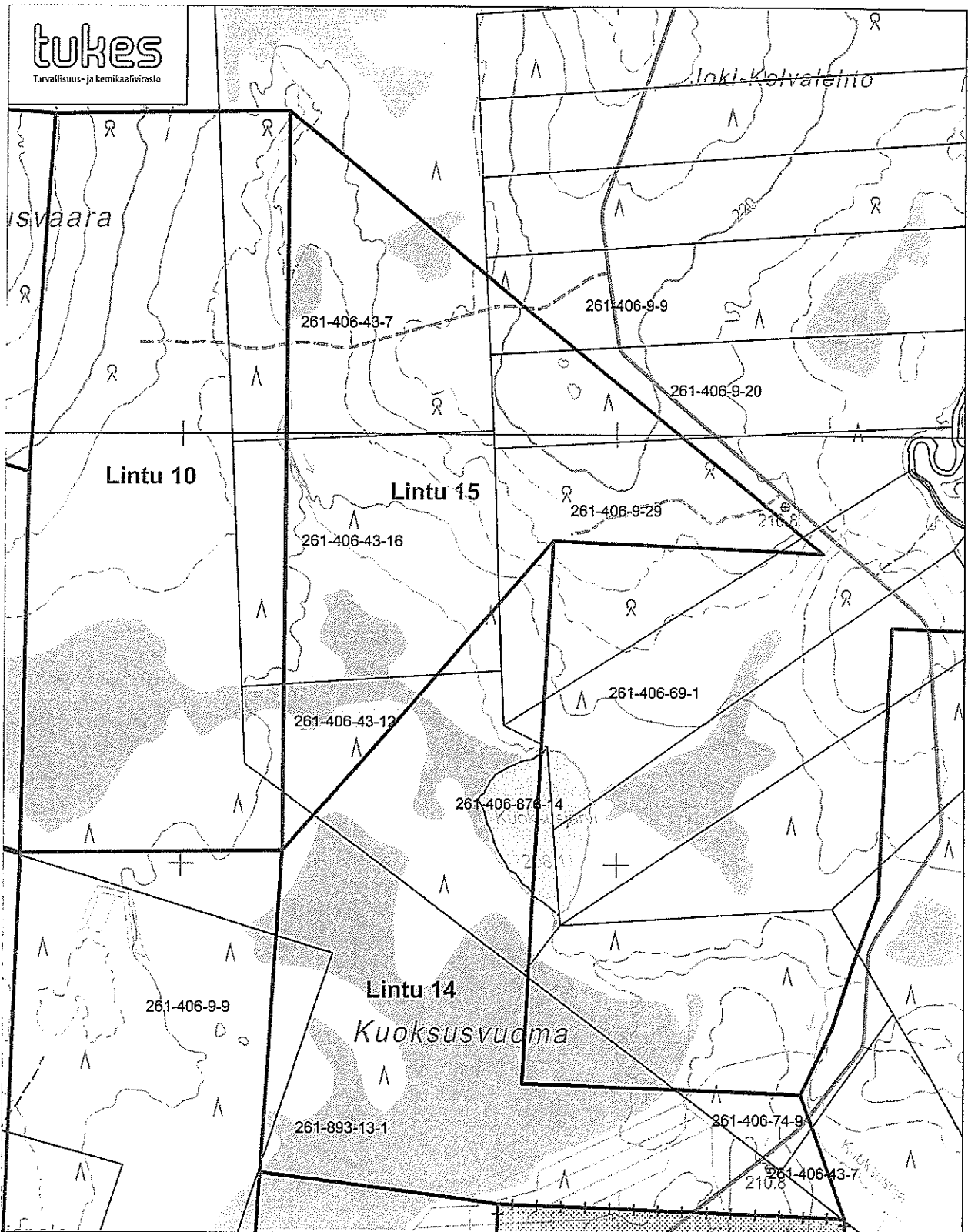
Agnico-Eagle Finland Oy  
Lintu 1-24  
Mittakaava: 1:10 000  
Maanmittauslaitos lupa nro 18/MML/12  
© Maanmittauslaitos



Agnico-Eagle Finland Oy  
 Lintu 1-24  
 Mittakaava: 1:11 000  
 Maanmittauslaitos lupa nro 18/MML/12  
 © Maanmittauslaitos

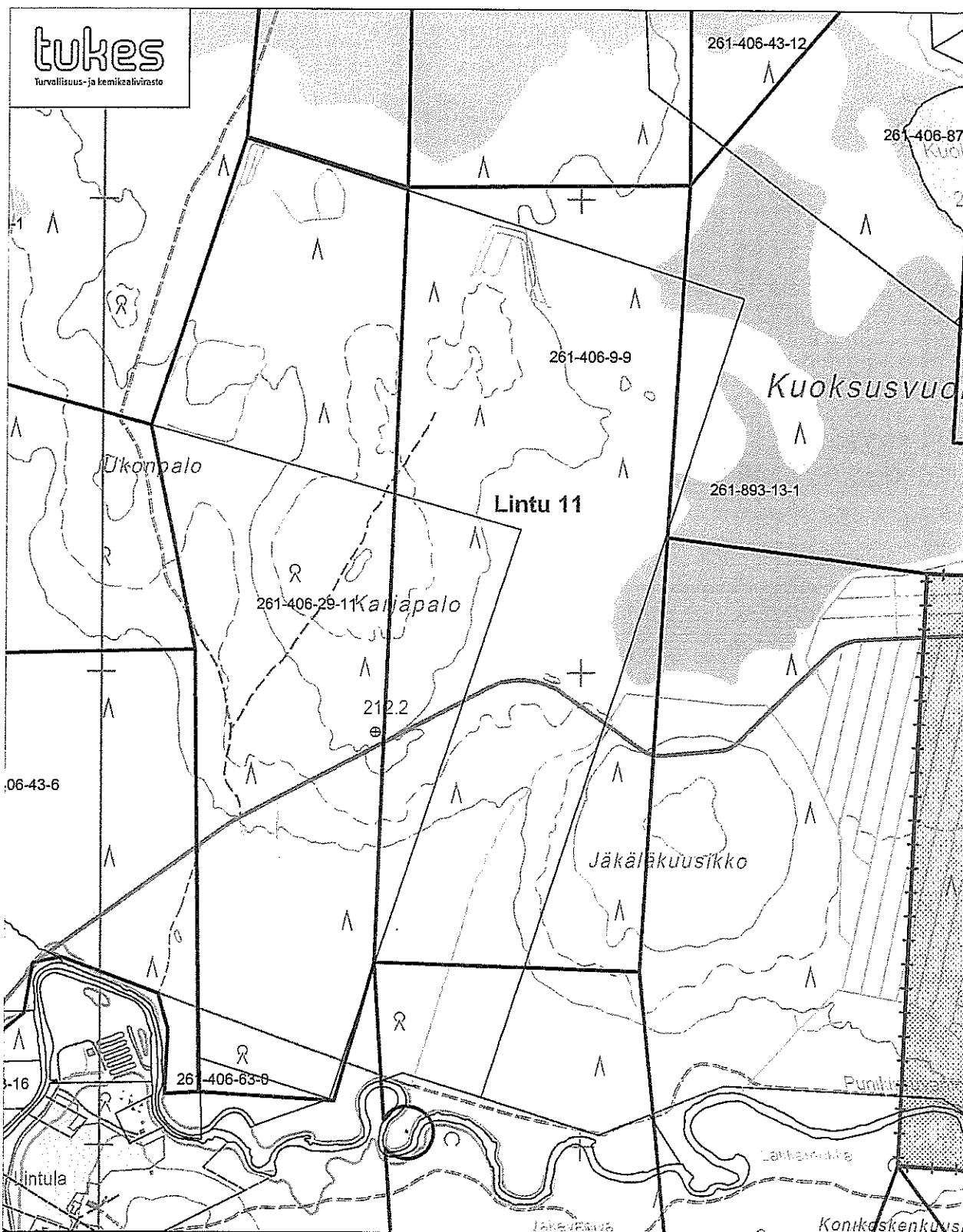


Agnico-Eagle Finland Oy  
 Lintu 1-24  
 Mittakaava: 1:11 000  
 Maanmittauslaitos lupa nro 18/MML/12  
 © Maanmittauslaitos

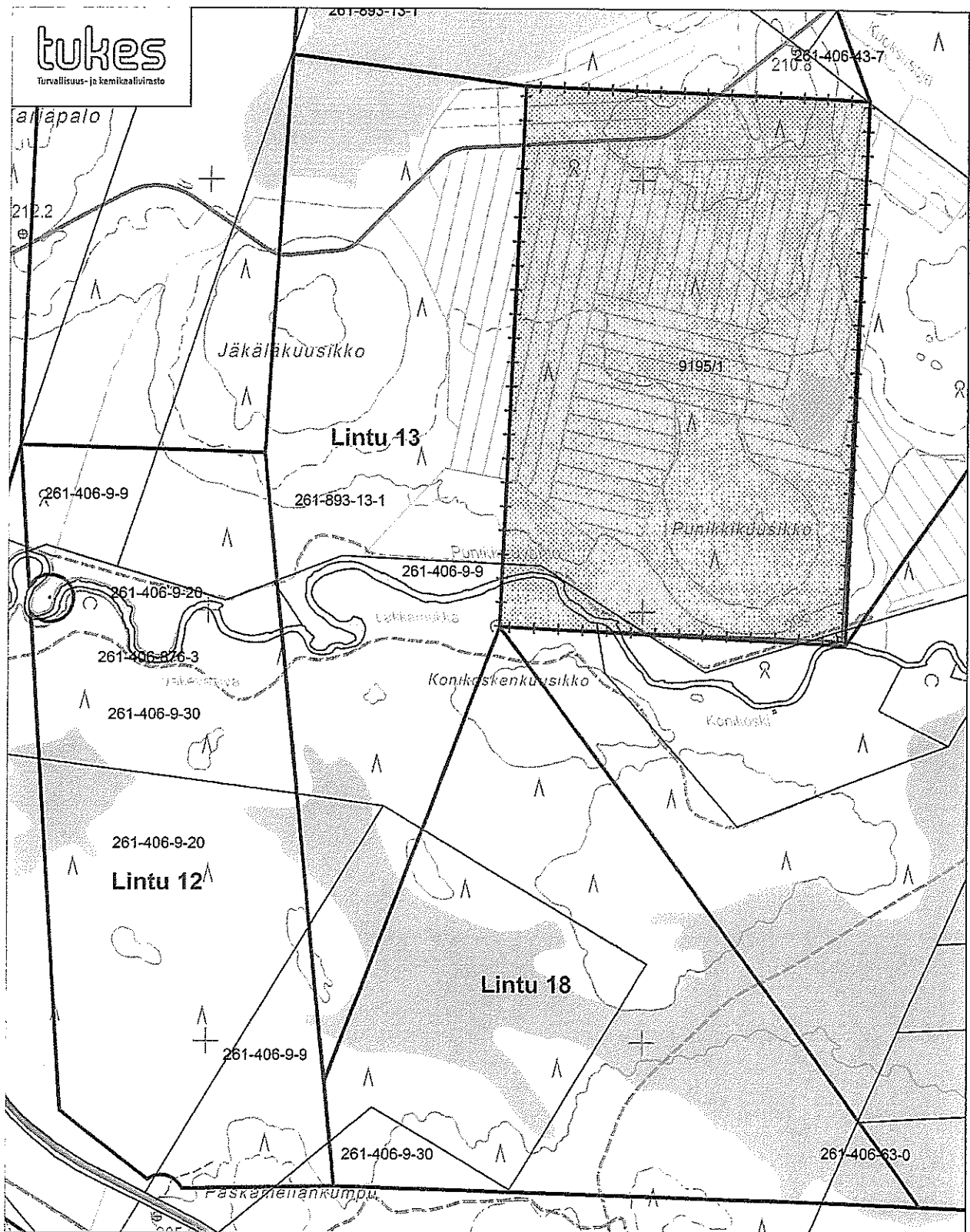


Agnico-Eagle Finland Oy  
 Lintu 1-24  
 Mittakaava: 1:11 000  
 Maanmittauslaitos lupa nro 18/MML/12  
 © Maanmittauslaitos

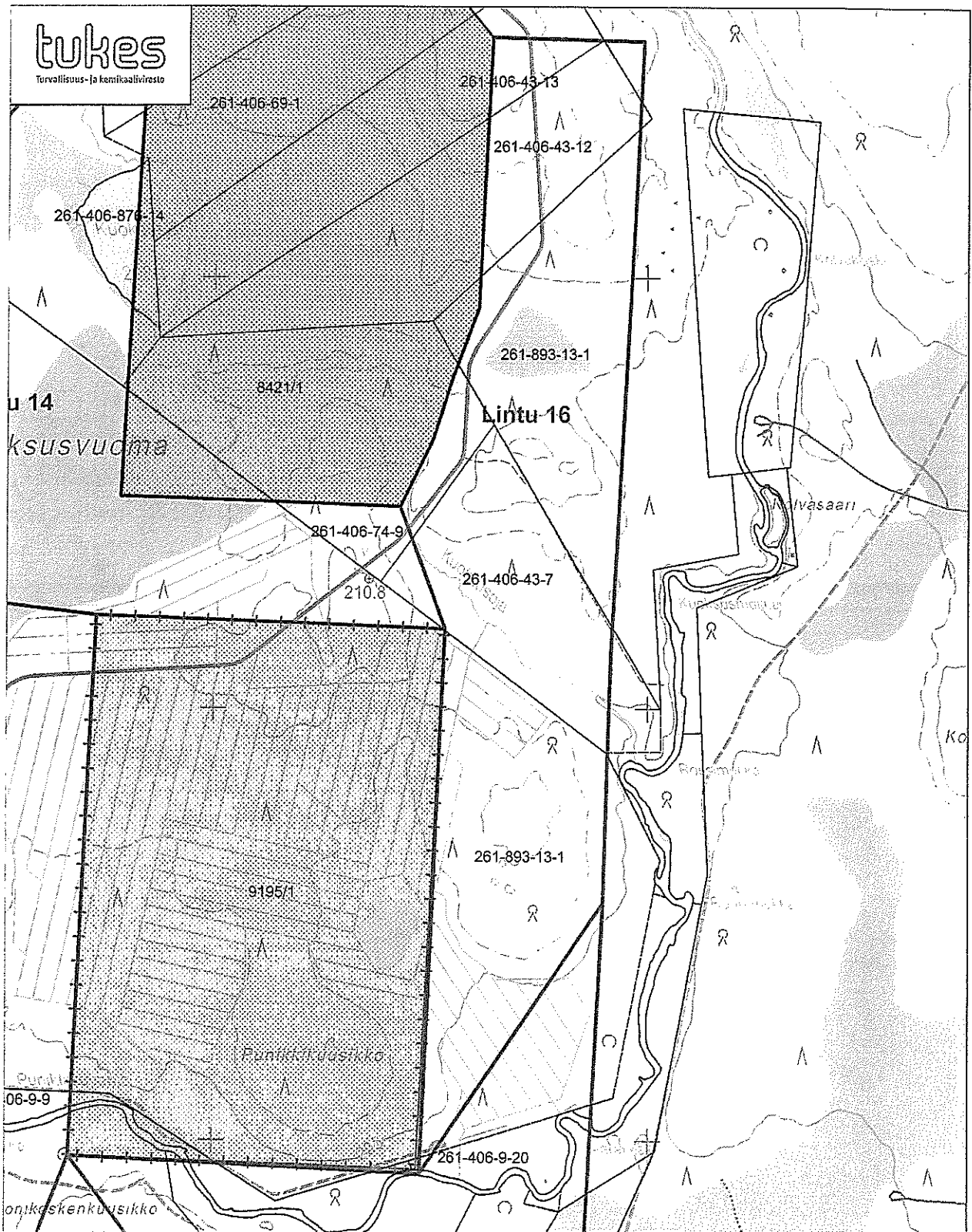




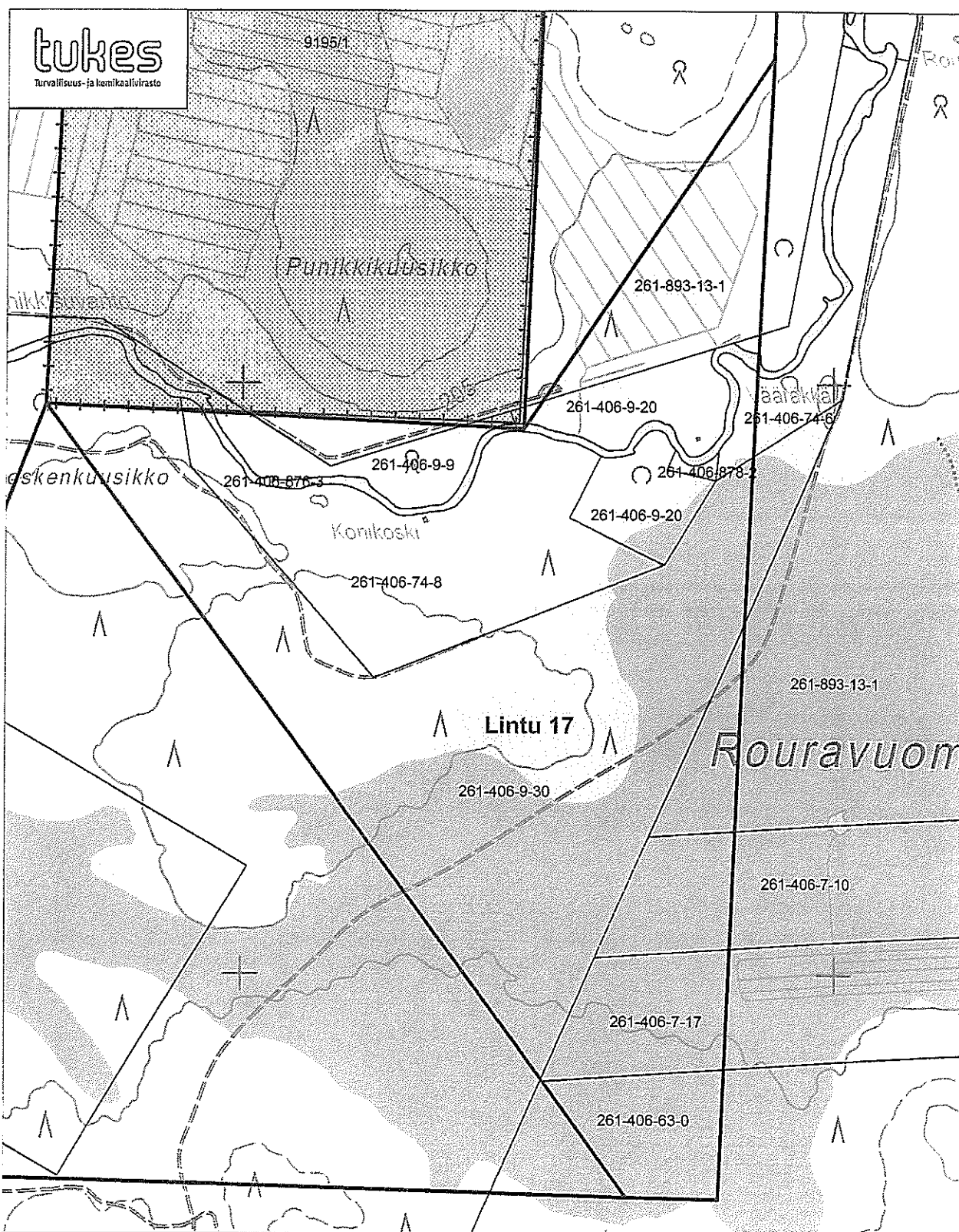
Agnico-Eagle Finland Oy  
 Lintu 1-24  
 Mittakaava: 1:10 000  
 Maanmittauslaitos lupa nro 18/MML/12  
 © Maanmittauslaitos



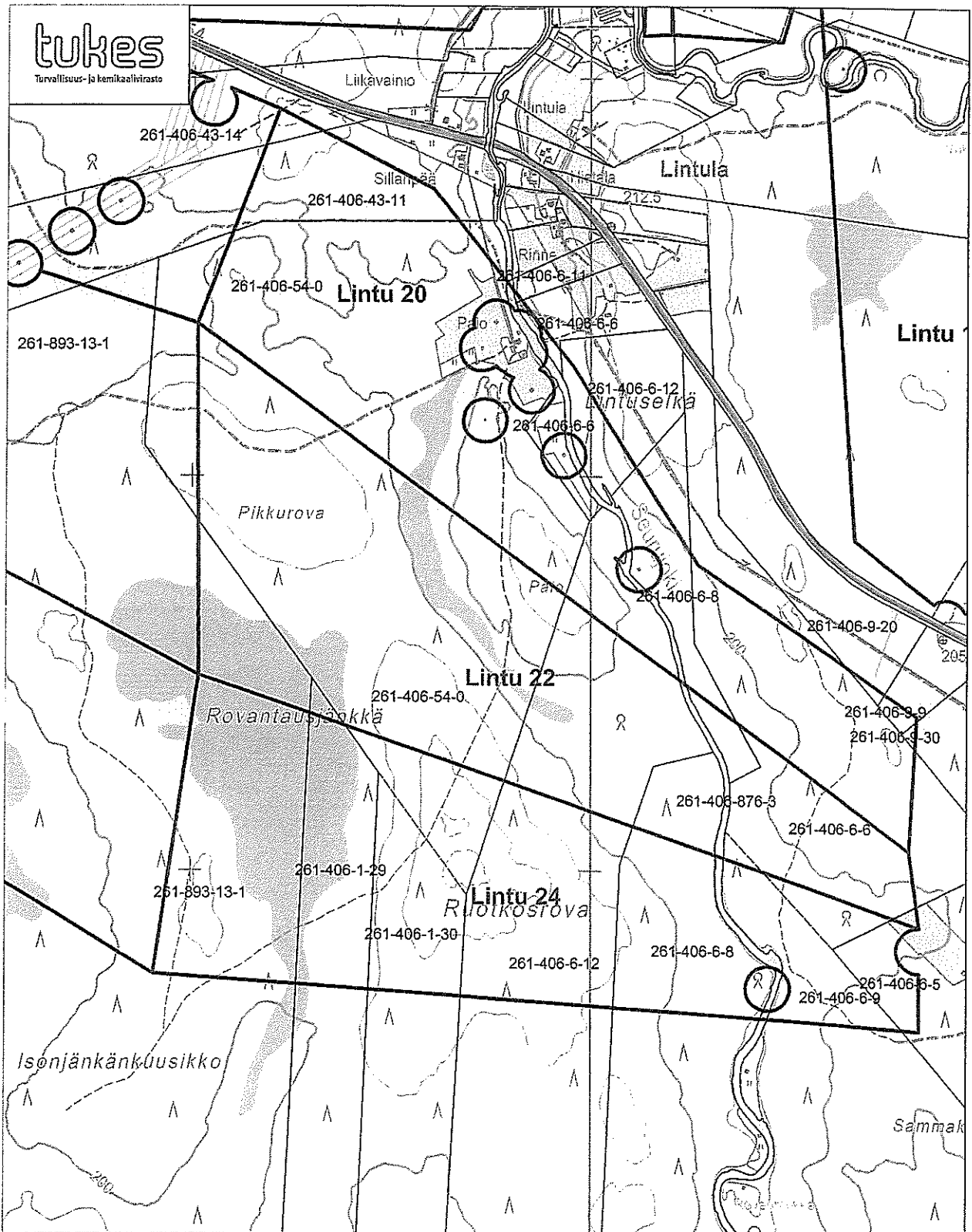
Agnico-Eagle Finland Oy  
 Lintu 1-24  
 Mittakaava: 1:11 000  
 Maanmittauslaitos lupa nro 18/MML/12  
 © Maanmittauslaitos



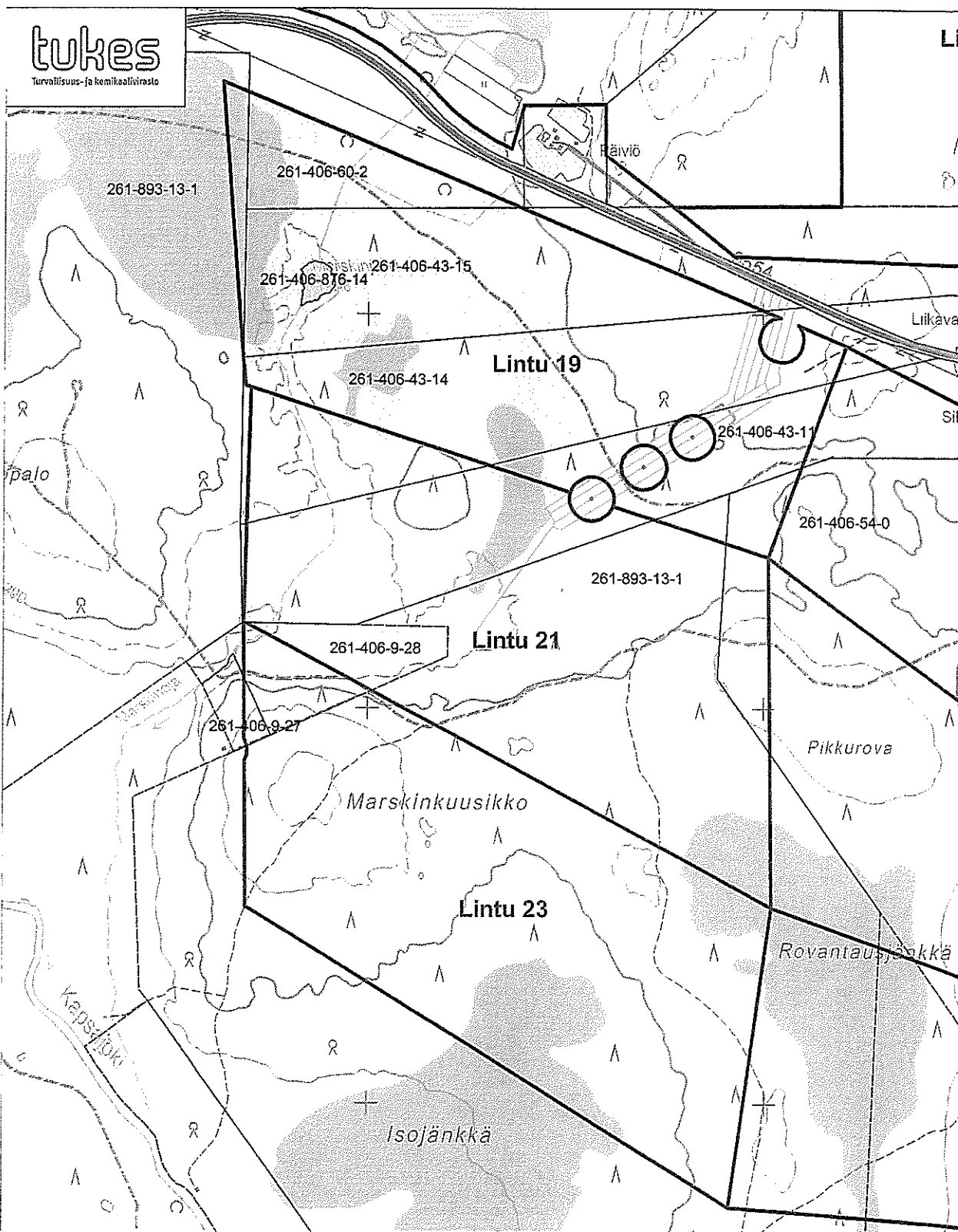
Agnico-Eagle Finland Oy  
Lintu 1-24  
Mittakaava: 1:11 000  
Maanmittauslaitos lupa nro 18/MML/12  
© Maanmittauslaitos



Agnico-Eagle Finland Oy  
 Lintu 1-24  
 Mittakaava: 1:8 000  
 Maanmittauslaitos lupa nro 18/MML/12  
 © Maanmittauslaitos



Agnico-Eagle Finland Oy  
 Lintu 1-24  
 Mittakaava: 1:12 000  
 Maanmittauslaitos lupa nro 18/MML/12  
 © Maanmittauslaitos



Agnico-Eagle Finland Oy  
 Lintu 1-24  
 Mittakaava: 1:12 000  
 Maanmittauslaitos lupa nro 18/MML/12  
 © Maanmittauslaitos