

Agnico-Eagle Finland Oy
Pokantie 541
99250 KIISTALA

VALTAUSOIKEUTTA KOSKEVA PÄÄTÖS

Nimi Kapsajoki 1 - 12 ja 14 - 23

Hakija Agnico-Eagle Finland Oy
KIISTALA

Yhteystiedot:
Pokantie 541
99250 KIISTALA
puh. 016 642238

Hakemuksen peruste

Kaivoslain (503/1965) 12 §:n mukaista malminetsintää valtausalueella voidaan suorittaa valtausoikeuden nojalla.

Vireilletulo

Asia on tullut vireille 9.4.2009 työ- ja elinkeinoministeriöön jätetyllä hakemuksella. Kaivoslaki (503/1965) on kumottu 1.7.2011 voimaan tulleella kaivoslailla (621/2011), jonka mukaan kumotun kaivoslain nojalla työ- ja elinkeinoministeriössä vireillä olleet asiat siirtyivät kaivosviranomaisena toimivaan Turvallisuus- ja kemikaalivirastoon (Tukes). Ennen 1.7.2011 vireille tulleet hakemukset ratkaistaan kaivoslain (503/1965) mukaisesti ottaen huomioon uuden kaivoslain (621/2011) siirtymäsäännökset.

Hakemuksen on alunperin jättänyt Agnico-Eagle Ab. Hakemus on siirtynyt Agnico-Eagle Finland Oy:lle 15.9.2010 työ- ja elinkeinoministeriöön jätetyllä ilmoituksella.

Hakemuksesta on pyydetty lisäselvityksiä 20.5.2009; 9.7.2009.

Hakemusta on täydennetty seuraavasti:
- 17.6.2009 täydennetty hakemus, kartat esteettömyystodistus
- 18.6.2009 maanomistajatiedot, karttatiedostot

Hakemuksen käsittely

Hakija on samanaikaisesti hakenut valtausta usealle vierekkäin/lähekkäin sijaitsevalle alueelle.

Haetut alueet muodostavat yhden kokonaisuuden, joka käsitellään yhtenä hakemuksena. Samat henkilöt voivat olla asianosaisia samoin perustein usean alueen osalta. Hakijan toimittamassa esteettömyystodistuksessa, kaivoskivennäisiä koskevassa otaksumassa tai tutkimusten arvioitua määrää ja laatua koskevassa selvityksessä ei eritellä asioita yksittäisten valtausalueiden osalta. Haettu aluekokonaisuus käsitellään ja ratkaistaan yhdellä päätöksellä.

Valtausalueet

Tämä päätös koskee seuraavia alueita:
Kittilä (261)

KaivNro 8755/1; valtausalueen nimi: Kapsajoki 1

Tilan RN:o	Tilan nimi	Kylä	ha
261-407-22-0	Sileävaara	Köngäs	45,74
261-407-8-2	Karhula	Köngäs	44,56
261-407-876-2	Karhulan jakok.vedet	Köngäs	0,82
261-893-13-1	Kittilän valtionmaa IV	Valtion metsämaat	5,92
		Yhteensä ha	97,04

KaivNro 8755/2; valtausalueen nimi: Kapsajoki 2

Tilan RN:o	Tilan nimi	Kylä	ha
261-407-22-0	Sileävaara	Köngäs	6,59
261-407-876-2	Karhulan jakok.vedet	Köngäs	0,83
261-893-13-1	Kittilän valtionmaa IV	Valtion metsämaat	90,50
		Yhteensä ha	97,92

KaivNro 8755/3; valtausalueen nimi: Kapsajoki 3

Tilan RN:o	Tilan nimi	Kylä	ha
261-407-22-0	Sileävaara	Köngäs	24,95
261-407-8-2	Karhula	Köngäs	72,90
		Yhteensä ha	97,85

KaivNro 8755/4; valtausalueen nimi: Kapsajoki 4

Tilan RN:o	Tilan nimi	Kylä	ha
261-407-22-0	Sileävaara	Köngäs	98,74
		Yhteensä ha	98,74

KaivNro 8755/5; valtausalueen nimi: Kapsajoki 5

Tilan RN:o	Tilan nimi	Kylä	ha
261-407-22-0	Sileävaara	Köngäs	75,97
261-407-876-2	Karhulan jakok.vedet	Köngäs	0,53

261-893-13-1	Kittilän valtionmaa IV	Valtion metsämaat	21,81
		Yhteensä ha	98,31

KaivNro 8755/6; valtausalueen nimi: Kapsajoki 6

Tilan RN:o	Tilan nimi	Kylä	ha
261-893-13-1	Kittilän valtionmaa IV	Valtion metsämaat	96,30
		Yhteensä ha	96,30

KaivNro 8755/7; valtausalueen nimi: Kapsajoki 7

Tilan RN:o	Tilan nimi	Kylä	ha
261-893-13-1	Kittilän valtionmaa IV	Valtion metsämaat	97,70
		Yhteensä ha	97,70

KaivNro 8755/8; valtausalueen nimi: Kapsajoki 8

Tilan RN:o	Tilan nimi	Kylä	ha
261-893-13-1	Kittilän valtionmaa IV	Valtion metsämaat	96,33
		Yhteensä ha	96,33

KaivNro 8755/9; valtausalueen nimi: Kapsajoki 9

Tilan RN:o	Tilan nimi	Kylä	ha
261-893-13-1	Kittilän valtionmaa IV	Valtion metsämaat	99,78
		Yhteensä ha	99,78

KaivNro 8755/10; valtausalueen nimi: Kapsajoki 10

Tilan RN:o	Tilan nimi	Kylä	ha
261-893-13-1	Kittilän valtionmaa IV	Valtion metsämaat	98,87
		Yhteensä ha	98,87

KaivNro 8755/11; valtausalueen nimi: Kapsajoki 11

Tilan RN:o	Tilan nimi	Kylä	ha
261-893-13-1	Kittilän valtionmaa IV	Valtion metsämaat	98,88
		Yhteensä ha	98,88

KaivNro 8755/12; valtausalueen nimi: Kapsajoki 12

Tilan RN:o	Tilan nimi	Kylä	ha
261-407-8-2	Karhula	Köngäs	15,57
261-407-876-2	Karhulan jakok.vedet	Köngäs	1,65
261-893-13-1	Kittilän valtionmaa IV	Valtion metsämaat	81,84
		Yhteensä ha	99,06

KaivNro 8755/14; valtausalueen nimi: Kapsajoki 14

Tilan RN:o	Tilan nimi	Kylä	ha
261-893-13-1	Kittilän valtionmaa IV	Valtion metsämaat	99,77
		Yhteensä ha	99,77

KaivNro 8755/15; valtausalueen nimi: Kapsajoki 15

Tilan RN:o	Tilan nimi	Kylä	ha
261-407-8-2	Karhula	Köngäs	0,76
261-893-13-1	Kittilän valtionmaa IV	Valtion metsämaat	93,13
		Yhteensä ha	93,89

KaivNro 8755/16; valtausalueen nimi: Kapsajoki 16

Tilan RN:o	Tilan nimi	Kylä	ha
261-407-8-2	Karhula	Köngäs	2,48
261-893-13-1	Kittilän valtionmaa IV	Valtion metsämaat	96,26
		Yhteensä ha	98,74

KaivNro 8755/17; valtausalueen nimi: Kapsajoki 17

Tilan RN:o	Tilan nimi	Kylä	ha
261-893-13-1	Kittilän valtionmaa IV	Valtion metsämaat	98,81
		Yhteensä ha	98,81

KaivNro 8755/18; valtausalueen nimi: Kapsajoki 18

Tilan RN:o	Tilan nimi	Kylä	ha
261-893-13-1	Kittilän valtionmaa IV	Valtion metsämaat	96,80
		Yhteensä ha	96,80

KaivNro 8755/19; valtausalueen nimi: Kapsajoki 19

Tilan RN:o	Tilan nimi	Kylä	ha
261-893-13-1	Kittilän valtionmaa IV	Valtion metsämaat	79,73
		Yhteensä ha	79,73

KaivNro 8755/20; valtausalueen nimi: Kapsajoki 20

Tilan RN:o	Tilan nimi	Kylä	ha
261-406-43-14	Autiomaa	Kuivasalmi	0,03
261-893-13-1	Kittilän valtionmaa IV	Valtion metsämaat	62,61
		Yhteensä ha	62,64

KaivNro 8755/21; valtausalueen nimi: Kapsajoki 21

Tilan RN:o	Tilan nimi	Kylä	ha
261-406-43-11	Sillanpää	Kuivasalmi	0,23
261-406-43-14	Autiomaa	Kuivasalmi	0,63
261-407-29-17	Pietilä	Köngäs	1,99
261-407-29-9	Hanhiranta	Köngäs	3,98
261-876-2-0	Sirkan-Köngään jakokunta	Yhteiset vesialueet	0,23
261-893-13-1	Kittilän valtionmaa IV	Valtion metsämaat	91,17
		Yhteensä ha	98,23

KaivNro 8755/22; valtausalueen nimi: Kapsajoki 22

Tilan RN:o	Tilan nimi	Kylä	ha
261-406-9-26	Marskinoja	Kuivasalmi	5,39
261-406-9-27	Marskinkuusikko	Kuivasalmi	1,27
261-406-9-28	Alajänkä	Kuivasalmi	1,07
261-406-9-9	Kivelä	Kuivasalmi	10,01
261-407-29-13	Hanhimaa	Köngäs	6,73
261-407-29-17	Pietilä	Köngäs	6,24
261-407-29-9	Hanhiranta	Köngäs	1,56
261-407-3-17	Kapsasaari	Köngäs	21,72
261-407-3-8	Tuppiluhta	Köngäs	4,68
261-876-2-0	Sirkan-Köngään jakokunta	Yhteiset vesialueet	2,02
261-893-13-1	Kittilän valtionmaa IV	Valtion metsämaat	34,76
		Yhteensä ha	95,45

KaivNro 8755/23; valtausalueen nimi: Kapsajoki 23

Tilan RN:o	Tilan nimi	Kylä	ha
261-893-13-1	Kittilän valtionmaa IV	Valtion metsämaat	22,80
		Yhteensä ha	22,80

Valtausalueiden pinta-ala on yhteensä 2 023,64 ha.

Valtauskohtaiset kiinteistöjen rajat ilmenevät päätöksen liitteenä olevasta kartta-aineistosta.

Alueesta tarkemmin

Valtausalueet sijaitsevat Kuivasalmen paliskunnan poronhoitoalueella.

Valtausalue Kapsajoki 20 on hakemuskäsittelyn aikana jaettu kahteen valtausalueeseen (Kapsajoki 20 ja Kapsajoki 23), johtuen kaivoslain 6 §:n mukaisesta esteestä.

Esteettömyystodistus

Hakemusasiakirjoissa on toimitettu todistus, jossa todetaan, että haetulla alueella ei ole kaivoslain 6 §:n mukaisia valtauksen esteitä.

Otaksuma kaivoskivennäisistä

Hakija otaksuu valtausalueella olevan seuraavia kaivoskivennäisiä: kulta.

Otaksuman perustelut on esitetty liitteessä 1.

Tutkimusten arvioitu määrä ja laatu

Hakijan arvio tutkimusten määrästä ja laadusta on esitetty liitteessä 1.

Hakemuksesta tiedottaminen ja lausuntopyynnöt

Hakemuksesta on 15.10.2010 lähetetty ilmoitus maanomistajille asianosaisten kuulemista varten sekä lausuntopyynnöt alueen kunnalle, elinkeino-, liikenne- ja ympäristökeskukselle (ELY-keskus) ja tarvittaessa muussa lainsäädännössä mainituille tahoille.

Lisäksi hakemus on ollut nähtävillä 15.11.2010 saakka alueen kunnanvirastossa sekä ministeriön tai Tukesin kirjaamossa. Lausunnot ja mielipiteet tuli toimittaa viimeistään 15.11.2010.

Valtausalueeseen rajoittuvien naapurikiinteistöjen omistajia ei ole katsottu asianosaisiksi, koska hakija on hakemuksessaan ilmoittanut luopuvansa kaivoslain (503/1965) 12 §:n antamasta oikeudesta käyttää valtausalueiden ulkopuolella olevia maa-alueita teitä sekä voima-, vesi- ja muita johtoja varten.

Lausunnot ja mielipiteet sekä hakijan vastine

Hakemuksen johdosta annetut lausunnot ja mielipiteet sekä hakijan vastine on esitetty liitteessä 2.

Turvallisuus- ja kemikaaliviraston ratkaisu

Hakija on kaivoslain (503/1965) 1.1 §:ssä tarkoitetulla tavalla valtauskelpoinen.

Tukes hyväksyy valtaushakemuksen seuraavin, liitteessä 3 esitetyin määräyksin sekä antaa hakijalle valtaajana tähän päätökseen sisältyvät seuraavat valtauskirjat:

- | | |
|-----------------------------------|--------------|
| 1. Kaivosrekisterinumero 8755/1 | Kapsajoki 1 |
| 2. Kaivosrekisterinumero 8755/2 | Kapsajoki 2 |
| 3. Kaivosrekisterinumero 8755/3 | Kapsajoki 3 |
| 4. Kaivosrekisterinumero 8755/4 | Kapsajoki 4 |
| 5. Kaivosrekisterinumero 8755/5 | Kapsajoki 5 |
| 6. Kaivosrekisterinumero 8755/6 | Kapsajoki 6 |
| 7. Kaivosrekisterinumero 8755/7 | Kapsajoki 7 |
| 8. Kaivosrekisterinumero 8755/8 | Kapsajoki 8 |
| 9. Kaivosrekisterinumero 8755/9 | Kapsajoki 9 |
| 10. Kaivosrekisterinumero 8755/10 | Kapsajoki 10 |
| 11. Kaivosrekisterinumero 8755/11 | Kapsajoki 11 |
| 12. Kaivosrekisterinumero 8755/12 | Kapsajoki 12 |
| 13. Kaivosrekisterinumero 8755/14 | Kapsajoki 14 |
| 14. Kaivosrekisterinumero 8755/15 | Kapsajoki 15 |

15. Kaivosrekisterinumero 8755/16	Kapsajoki 16
16. Kaivosrekisterinumero 8755/17	Kapsajoki 17
17. Kaivosrekisterinumero 8755/18	Kapsajoki 18
18. Kaivosrekisterinumero 8755/19	Kapsajoki 19
19. Kaivosrekisterinumero 8755/20	Kapsajoki 20
20. Kaivosrekisterinumero 8755/21	Kapsajoki 21
21. Kaivosrekisterinumero 8755/22	Kapsajoki 22
22. Kaivosrekisterinumero 8755/23	Kapsajoki 23

Määräykset sekä perustelut päätökselle ja määräyksille

Tukesin antamat määräykset sekä perustelut päätökselle ja määräyksille on esitetty liitteessä 3.

Vastaus lausuntoihin ja mielipiteisiin

Tukesin vastaus hakemuksesta annettuihin lausuntoihin ja mielipiteisiin on esitetty liitteessä 3.

Malminetsinnän aloittaminen

Tutkimus valtausalueilla on hallintolainkäyttölain (586/1996) 31 §:n nojalla sallittu vasta, kun tämä päätös on saanut lainvoiman sekä ensimmäisen vuoden valtauskorvaus on maksettu maanomistajille.

Päätösmaksu

Päätöksestä perittävä maksu on 60 € ja tähän päätökseen sisältyvästä kustakin valtauskirjasta perittävä maksu on 400 €.

Maksu peritään hakemuksen jättöhetkellä voimassa olleen työ- ja elinkeinoministeriön maksullisista suoritteista annetun asetuksen mukaisesti. Lasku toimitetaan erikseen.

Päätöksestä tiedottaminen

Päätöksestä tiedotetaan kaivoslain (621/2011) 58 §:n mukaisesti. Valtauspäätös liitteineen toimitetaan postitse hakijalle. Jäljennös päätöksestä toimitetaan niille, jotka ovat tätä erikseen pyytäneet, sekä niille kunnille, ELY-keskuksille ja muille viranomaisille, joille asiasta sen käsittelyn aikana on annettu tieto tai joilta on pyydetty lausunto.

Lisäksi jäljennös päätöksestä toimitetaan Kuivasalmen paliskunnalle.

Päätöksen antamisesta ilmoitetaan niille, jotka ovat tehneet muistutuksen asiassa tai ovat ilmoitusta erikseen pyytäneet, sekä niille asianosaisille, joita asia erityisesti koskee.

Päätöksen antamisesta kuulutetaan alueen kunnan ilmoitustaululla. Lisäksi tieto päätöksestä julkaistaan Kittilälehti -sanomalehdessä.

Muutoksenhaku

Tähän päätökseen saa kaivoslain (621/2011) 162 §:n nojalla hakea muutosta valittamalla Rovaniemen hallinto-oikeuteen.

Valitusaika on 30 päivää tämän päätöksen antopäivästä. Liitteenä olevasta valitusosoituksesta ilmenee, miten muutosta haettaessa on meneteltävä.

Päätöksestä perittävistä maksusta valitetaan samassa järjestyksessä kuin pääasiasta.

Lisätietoja kaivosasiat@tukes.fi tai puh. 010 60 52127.

Maria Kivi
ylitarkastaja

Niklas Vartiainen
lupakäsittelijä

LIITTEET

Liite 1: Otaksuman perustelut sekä tutkimusten arvioitu määrä ja laatu

Liite 2: Lausunnot ja mielipiteet sekä hakijan vastine

Liite 3: Määräykset sekä perustelut päätökselle ja määräyksille, vastaus lausuntoihin ja mielipiteisiin

Liite 4: Valitusosoitus

Liite 5: Lista asianosaisista

Liite 6: Kartta valtausalueista

Liite 7: Päätökseen sisältyvät valtauskirjat valtausalueittain toimitetaan ainoastaan hakijalle sekä osana julkista kuulutusta

Otaksuma kaivoskivennäisistä

Otaksuma perustuu alueella aikaisemmin tehtyihin tutkimuksiin.

Tutkimusten arvioitu määrä ja laatu

Toteutettavia tutkimustoimenpiteitä ovat geokemiallinen iskupora- ja raskasmineraalinäytteenotto. Syväkairausta suoritetaan kivilaji- ja rakennetiedon saamiseksi geofysikaaliseen matalalento- ja maastomittaukseen sekä geokemian aineistoon tukeutuen. Pääosa alueelle suunnitellusta kairauksesta tehdään kuitenkin sen jälkeen, kun kultapitoisia vyöhykkeitä on paikannettu. Kairausta on alustavasti suunniteltu 2000 m, ja se rajoittuu pääosin talviaikaan.

Tutkimustöissä käytetään kumitela-alustaisia kairakoneita. Iskuporanäytteenotto ja muut tutkimustoiminta on kesäaikaan mahdollista osalla suunniteltua tutkimusaluetta, mutta etenkin syväkairausta on suunniteltu myös talviajaksi.

Hakemuksen johdosta annetut lausunnot

Kittilän kunta

Alueella ei ole asemakaavaa eikä oikeusvaikutteista yleiskaavaa.

Valtaushakemuksesta ei saa olla haittaa Kuivasalmen paliskunnan poronhoidolle.

Muilta osin Kittilän kunnalla ei ole huomautettavaa hakemuksesta.

Lapin elinkeino-, liikenne- ja ympäristökeskus (ELY-keskus)

Ympäristöhallinnon Eliölajit – tietojärjestelmän mukaan (tilanne 28.10.2010) valtausalueilla ei ole tiedossa olevia uhanalaisten lajien esiintymiä. Valtausalueet eivät sijaitse suojelualueilla tai suojeluohjelmiin kuuluvilla alueilla, eivätkä ne sijaitse pohjavesialueilla.

Lapin ympäristökeskus toteaa, että kaikessa toiminnassa tulee välttää turmelemasta alueen luontoa enempää kuin tutkimuksen tekemiseksi on välttämätöntä. Tutkimuksen jälkeen maastoon jätetyt jäljet tulee entisöidä mahdollisimman hyvin. Lisäksi alueen jälkihoitoa ja maisemointia koskeviin lupamääräyksiin tulee kiinnittää erityisesti huomiota, mikäli valtaus-oikeuden nojalla sallitaan tutkimusojien kaivaminen.

Hakemuksen johdosta annetut mielipiteet

Metsähallitus

Metsähallitus pitää tärkeänä, että valtausalueiden tutkimustoiminnassa otetaan huomioon alueiden maisema-, luonto- ja kulttuuriarvot mahdollisimman hyvin. Tietoja Metsähallituksen mailla olevista arvokkaista, huomioon otettavista kohteista löytyy esim. Suomen ympäristökeskuksen uhanalaisrekisteristä ja Museoviraston muinaismuistorekisteristä. Koskanäistä virallisista rekistereistä ei löydy kaikkia Metsähallituksen mailla sijaitsevia luonto- ja kulttuurikohdetietoja, Metsähallitus edellyttää, että kaivosyhtiön tulee olla yhteydessä myös suoraan Metsähallitukseen. Samassa yhteydessä voidaan yhteisesti käydä läpi kaivosyhtiön laatima tutkimussuunnitelma ja äänin yksityiskohtaisesti varmistaa, että metsälain 10 §:n, luonnonsuojelulain ja muinaismuistolain määrittelemät arvokkaat luonto- ja kulttuurikohteet säilyvät mahdollisimman hyvin. Vähimmäisedellytys on, että toimijalla on tieto olemassa olevista kohteista ja lisäksi kyky tunnistaa mahdolliset uudet kohteet maastossa.

Hakemusalueella Kapsajoki 11 on ojittamattoman suon kangasmetsäsaareke. Pienet kangasmetsäsaarekkeet ojittamattomilla soilla ovat metsälain 10 §:n mukaisesti metsien monimuotoisuuden kanalta erityisen tärkeitä elinympäristöjä. Mikäli tutkimustoimintaa on tarkoitus harjoittaa ko. alueella, tulee se tapahtua metsälain määrittelemällä tavalla.

Hakemusalueilla on useita pienvesistöjä, kuten Kapsajoki ja Ukonoja. Toimintaa peinvesistöjen läheisyydessä tulee välttää vesiensuojelullisista syistä. Lisäksi on tärkeää, että pienvesistöjen lähiympäristöt säilyvät mahdollisimman luonnonmukaisessa tilassa.

Valtaushakemusalueen Kapsajoki 19 eteläosassa on vanha pitkospuureitti. Kulttuuriperintökohde tulee säilyttää koskemattomana.

Valtausalueen Kapsajoki 20 halki kulkee Kerjosenvuoma-Rautusjärvi-Hanhimaa-Kiistala moottorikelkkailureitti. Reitti on virallinen moottorikelkkailureitti. Mikäli tutkimustoiminnassa

on tarvetta käyttää reittialuetta, tulee toiminnanharjoittajan olla etukäteen yhteydessä reitin ylläpitäjään eli Kittilän kuntaan.

Mikäli tutkimustöiden yhteydessä on tarvetta poistaa puita tai käyttää Metsähallituksen tieverkostoa, tulee toimijan olla yhteydessä Metsähallituksen Kittilän metsätiimiin ja sopia toimenpiteistä, joilla tiestö-, puusto- ja taimikkovahingot pyritään ehkäisemään tai mikäli vahinkoja on odotettavissa, niin sopia etukäteen korvauseriaatteista.

Mikäli tutkimusalueella suoritetaan sellaisia syväkairauksia, joista kairuaksien jälkeen jää maastoon pysyvästi maanpäällisiä metallisia tai muovisia maaputkia, Metsähallitus edellyttää, että putket katkaistaan mahdollisimman läheltä maanpintaa ja putkien päät tulpataan. Vähän lumen aikan putket ovat vaarallisia mm. moottorikelkkailijoille, Maanpäällisistä putkista voi aiheutua vahinkoja myös metsäkoneille ja muille maastoajoneuvoille. Esimerkiksi metsäkoneiden renkaat rikkoontuvat osuessaan maaputkien päihin. Edellä mainitulla toimenpiteellä parannetaan maaston muiden käyttäjien turvallisuutta ja estetään materiaalivahinkoja. Metsähallitus katsoo, että valtaaja on kaikilta osin vastuussa näistä vahingoista Metsähallitukselle ja kolmannelle osapuolelle.

Metsähallitus korostaa, että tässä lausunnossa esitetyt ympäristönäkökohdat ovat sellaisia, jotka Metsähallitus ottaa itsekkin huomioon omassa toiminnassaan. Metsähallitus on sitoutunut näihin periaatteisiin lakisääteisen velvoitteen lisäksi mm. omassa sertifoidussa ympäristö- ja laatujärjestelmässään. Näin ollen Metsähallitus ei edellytä valtausoikeuden hakijalta enempää kuin mitä Metsähallitus vaatii omalta toiminnaltaan.

Hakijan vastine

Lapin ELY-keskuksen lausuntoon

Hakija pyrkii aina tutkimustoimissa siihen, että ympäristölle aiheutetaan mahdollisimman vähän haitta, kaikki jäljet tutkimustoimista entisöidään viimeistään silloin kun alueesta luovutaan.

Metsähallituksen lausuntoon

Hakija tulee ilmoittamaan kaikista etsintätoimenpiteistä ennakkoon kaikille maanomistajille ja erityisesti Metsähallitukselle joka hallinnoi suurinta osaa valtaukseen haetuista alueista. Tiestön käytöstä tai puustovahingoista ollaan aina yhteydessä maanomistajaan.

Hakijan käsityksen mukaan mikään suunnitelluista malminetsintä toimenpiteistä (geokemiallinen maaperäkartoitus ja kallioperäkairaus) ei aiheuta haittaa pienvesistöille, jos alueelle suunnitellaan tutkimusojia, hakija sitoutuu neuvottelemaan maanomistajan kanssa parhaasta mahdollisesta ratkaisusta ja luopuu suunnitelmasta jos haittoja voidaan olettaa syntyvän.

Hakija ottaa huomioon sen mitä on sanottu valtausten Kapsajoki 11 ja Kapsajoki 19 suhteen, myös kelkkareitti otetaan toiminnassa huomioon.

Mahdollisten kairauksen toteutuessa hakija katkaisee maaputket läheltä maanpintaa (ohje, noin 10-15 cm maanpinnalla) ja putket tulpataan. Maaputket jätetään reikään siitä syystä, että näistä rei'istä on mahdollista suorittaa geofysikaalisia mittauksia myöhemmin mikäli tarvetta ilmenee. Maaputkien tarkat koordinaatit/ tai karttatulos-

teet ovat saatavissa aina tarvittaessa hakijan toimistosta (esim. kun alueella aloitetaan hakkuut). Hakija on luonnollisesti vastuussa, jos hakijan toimesta jätetyistä putkista aiheutuu vahinkoja. Työalueet eivät sijaitse moottorikelkka reiteillä, joten suurta liikennettä alueilla ei ole. Metsähallituksen myöntäessä kelkoille ajolupia em. karttatulos-
teet ovat saatavissa toimistosta.

Päätöksen perustelut

Yleisperustelut

Kaivoslain (503/1965) 4 §:n 1 momentin mukaan sen, joka haluaa käyttää kaivoslain mukais- ta oikeutta esiintymään, on haettava joko valtauskirjaa alueeseen tai samanaikaisesti myös kaivospiirin määrittämistä esiintymän hyväksi käyttämistä varten. Pykälän 2 momentin mu- kaan valtauskirjan saatuaan hakijalla (valtaajalla) on oikeus (valtausoikeus) valtauskirjalla osoitetulla alueella (valtausalueella) kaivoskivennäisiin kohdistuvaan tutkimustyöhön sen mukaan kuin 3 luvussa säädetään ja niiden hyväksi käyttämiseen 4 §:n 3 ja 4 momentin mu- kaan.

Kaivoslain (503/1965) 6 §:n 2 kohdan mukaan valtausta ei saa suorittaa aikaisemmalla val- tausalueella tai kaivospiirissä ilman kaivosviranomaisen lupaa, jollei viittä vuotta ole kulunut valtauksen tai kaivosoikeuden raukeamisesta. Kaivosviranomainen voi kuitenkin harkintansa mukaan poiketa mainitusta viiden vuoden aikarajasta ja myöntää hakijalle valtausoikeuden.

Kaivoslain (503/1965) 8 §:n 1 momentin mukaan valtaushakemuksessa on ilmoitettava muun muassa valtausalueen suuruus, sen maantieteellinen sijainti ja rajat sekä sillä olevat kiinteis- töjen rajat hakemukseen liitettyyn karttaan niin tarkoin merkittynä, ettei epätietoisuutta niistä voi syntyä, hyväksyttävine selvityksineen siitä, ettei ole 6 §:ssä mainittuja valtauksen esteitä.

Kaivoslain (503/1965) 9 §:n mukaan voidaan hakijalle varata tilaisuus hakemuksen täyden- tämiseen ja tarpeellisen lisäselvityksen esittämiseen määrättyssä ajassa uhalla, että hakemus muuten voidaan puutteellisena ja selvittämättömänä hylätä. Hakija voi myös omasta aloit- teestaan täydentää hakemustaan tai muuta asian käsittelyä varten toimittamaansa asiakirjaa sekä toimittaa käsittelyn kuluessa viranomaiselle asian ratkaisemisen kannalta tarpeellisia asiakirjoja. Hallintolain 22 § täydentää kaivoslain 9 §:ää.

Kaivoslain (503/1965) 10 §:n mukaan kaivosviranomaisen on annettava hakijalle valtauskirja hakemuksessa tarkoitettuun alueeseen tai siihen alueen osaan, johon ei ole valtauksen estet- tä, mikäli valtaushakemus täyttää kaivoslaissa säädetyt edellytykset.

Kaivoskivennäisten esiintymistä koskeva otaksunta sekä tutkimustoimenpiteiden arviointi on tehtävä jokaisen haetun valtausalueen osalta erikseen. Useita alueita koskeva hakemus voi- daan käsitellä yhdellä kertaa.

Kaivoslain (503/1965) 12 §:n mukaan valtaajalla on oikeus kaivoslain 3 luvussa säädettyillä ehdoilla toimittaa valtausalueella tutkimustyötä esiintymän laadun ja laajuuden selvittämi- seksi sekä tarpeen mukaan käyttää alueen ulkopuolellakin maata teitä sekä voima-, vesi- ja muita johtoja varten. Tutkimustyö ja alueiden käyttö on rajoitettava niihin toimenpiteisiin, jotka ovat tarpeen tutkimustyön tarkoituksen saavuttamiseksi. Toimenpiteet on suoritettava siten, että niistä aiheutuu mahdollisimman vähän vahinkoa tai haittaa.

Luonnonsuojelulain määräykset

Kaivoslain (503/1965) 71 §:n 2 momentin mukaan lupa-asiaa ratkaistaessa ja muuta viran- omaispäätöstä tehtäessä on lisäksi noudatettava, mitä luonnonsuojelulain 4, 9, 39, 42, 47– 49, 55 ja 56 §:ssä sekä 4, 5 ja 10 luvussa sekä mainittujen säännösten nojalla säädetään.

Turvallisuus- ja kemikaaliviraston antamat määräykset ja perustelut

1. Valtausoikeus on voimassa viisi (5) vuotta tämän päätöksen antopäivästä.

Perustelut: Kaivoslain (503/1965) 10 §:n mukaan ottaen huomioon tarpeellisten tutkimusten arvioitu määrä ja laatu valtaus on voimassa vähintään vuoden ja enintään viisi vuotta valtauskirjan antopäivästä. Hakija on esittänyt tutkimussuunnitelman, jota on pidettävä kaivoslain (503/1965) 8 §:n mukaisena ja riittävänä.

Hakijalla on määräajan jälkeen mahdollisuus hakea valtausoikeuden voimassaololle jatkoaikaa siten kuin kaivoslaissa (621/2011) malminetsintäluvan voimassaolon jatkamisesta säädetään.

2. Valtaaja ei saa ilman maanomistajan lupaa käyttää hyväkseen valtausalueella louhittuja kaivoskivennäisiä muuten kuin on välttämätöntä niiden käyttökelpoisuuden ja markkinomismahdollisuuksien tutkimista varten.

Perustelut: Informatiivisista syistä päätöksessä on selostettu kaivoslain (503/1965) 12 §:n rajoite käyttää hyväksi valtausalueella louhittuja kaivoskivennäisiä.

3. Valtaajan on suoritettava valtausalueeseen kuuluvien kiinteistöjen omistajille vuotuinen valtauskorvaus, jonka suuruus on 20 euroa hehtaarilta. Valtaajan on vuoden kuluessa valtauskirjan antopäivästä lukien toimitettava kaivosviranomaiselle todistus maanomistajille suoritetusta ensimmäisestä valtauskorvauksesta. Seuraavilta vuosilta valtaajan on suoritettava valtauskorvaus viimeistään kunkin vuoden maaliskuun 15. päivänä. Ellei valtauskorvausta makseta, valtaus voidaan julistaa menetetyksi. Valtausalueilla ei saa suorittaa tutkimustöitä, ennen kuin kyseessä olevan vuoden valtauskorvaus on suoritettu.

Perustelut: Informatiivisista syistä päätöksessä on selostettu maanomistajien kaivoslain (503/1965) 15 §:ään perustuva oikeus valtauskorvaukseen. Valtauskorvauksen suuruus määräytyy kaivoslain (621/2011) 179 §:n mukaisesti.

4. Valtaajan on ilmoitettava kirjallisesti valtausalueeseen kuuluvien ja siihen rajoittuvien kiinteistöjen omistajille ja muille oikeudenhaltijoille etukäteen kaikista maastotöistä, jotka voivat aiheuttaa vahinkoa tai haittaa, sekä väliaikaisista rakennelmista. Ilmoitus on tehtävä niin hyvissä ajoin, että omistajalla tai haltijalla on mahdollisuus vaatia vakuuden asettamista vahingosta tai haitasta, jonka valtaaja on velvollinen korvaamaan.

Perustelut: Valtausalueen tai siihen rajoittuvan alueen omistajan tai haltijan kannalta kaivoslain (503/1965) 15 §:ään perustuva oikeus vaatia vakuuden asettamista ennen tutkimustöiden aloittamista on keskeinen oikeussuojan kannalta. Jotta tätä oikeutta olisi mahdollista käyttää tehokkaasti, on valtaajan annettava tieto näille tahoille riittävän ajoissa. Korvausvelvollisuus on pysyvää ja ohimenevästä vahingosta tai haitasta, joka tutkimustöistä tai alueiden käytöstä aiheutuu. Lisäksi on otettu huomioon kaivoslain (621/2011) 12 §.

5. Valtaajan on ilmoitettava alueen paliskunnalle tutkimustöistä ja niiden aikataulusta sekä muusta alueiden käytöstä ennen tutkimustöiden aloittamista.

Perustelut: Poronhoitolain (848/1990) 2 §:n 2 momentin nojalla laissa tarkoitettulla poronhoitoalueella ei saa valtion maata käyttää sillä tavoin, että siitä

aiheutuu huomattavaa haittaa poronhoidolle. Tämän päätöksen mahdollistamassa tutkimustyössä ei voida katsoa käytettävän maata sillä tavoin, että siitä aiheutuu poronhoitolain 2 §:n 2 momentissa tarkoitettulla tavalla huomattavaa haittaa poronhoidolle. Jotta kuitenkin paliskunta voisi tuoda valtaajan tietoon tarpeelliset poronhoitoon liittyvät seikat sekä toisaalta tarkkailla tutkimustoimenpiteistä poronhoidolle mahdollisesti aiheutuvia vahinkoja, liitetään päätökseen valtaajalle määräys antaa paliskunnalle tieto tutkimusten aikataulusta ja alueiden käytöstä.

6. Valtaajan on toimitettava vuosittain kaivosviranomaiselle selvitys suoritetuista tutkimuksista ja niiden tuloksista. Ensimmäinen selvitys on toimitettava viimeistään vuoden kulluttua päätöksen lainvoimaiseksi tulemisesta.

Perustelut: Selvityksen toimittamisvelvollisuus perustuu kaivoslain (621/2011) 14 §:ään.

7. Kun valtausoikeus on rauennut tai peruutettu, valtaajan on välittömästi saatettava valtausalue yleisen turvallisuuden vaatimaan kuntoon, poistettava väliaikaiset rakennelmat ja laitteet, huolehdittava alueen kunnostamisesta ja siistimisestä sekä saatettava alue mahdollisimman luonnonmukaiseen tilaan. Valtaajan on tehtävä kirjallinen ilmoitus kaivosviranomaiselle, valtausalueeseen kuuluvien kiinteistöjen omistajille ja muille oikeudenhaltijoille, kun edellä mainitut toimenpiteet on saatettu loppuun. Lisäksi ilmoitus on tehtävä asianomaisille paliskunnille.

Perustelut: Informatiivisista syistä päätöksessä on selostettu valtaajan velvollisuus suorittaa jälkitoimenpiteet kaivoslain (621/2011) 15 §:n mukaisesti.

8. Kun valtausoikeus on rauennut tai peruutettu, valtaajan on kuuden kuukauden kuluessa luovutettava kaivosviranomaiselle tutkimustyöselostus, tutkimukseen liittyvä tietoaineisto ja edustava osa kairasydämistä.

Perustelut: Informatiivisista syistä päätöksessä on selostettu valtaajan velvollisuus suorittaa jälkitoimenpiteet kaivoslain (621/2011) 15 §:n mukaisesti.

9. Valtaaja ei saa päästää maahan polttoainetta tai muita ympäristölle vaarallisia aineita, joista voi aiheutua maaperän pilaantumista. Valtaajan on myös huolehdittava siitä, että toiminnasta syntyneet jätteet toimitetaan asianmukaiseen käsittelyyn ja ettei toiminnasta aiheudu roskaantumista.

Perustelut: Ympäristönsuojelulain 7 §:ssä säädetty maaperän pilaamiskielto koskee myös malminetsintää. Ottaen huomioon päätöksen mukaan sallitut tutkimustoimenpiteet maaperän pilaantumisvaaraa arvioidaan lähinnä voivan aiheutua, jos valtaaja jättäisi tai päästäisi maaperään polttoainetta tai muuta ympäristölle vaarallista ainetta. Jätelain 12 §:n nojalla valtaajan tulee huolehtia jätteen hyödyntämisestä tai käsittelyn järjestämisestä sekä noudattaa, mitä jätelain 15 §:ssä säädetään jätteen luovuttamisesta ja vastaanottamisesta. Jätelain 19 §:n roskaamiskielto koskee myös malminetsintää. Sen nojalla on kielletty jättämästä ympäristöön roskaa, likaa tai käytöstä poistettua laitetta tai muuta esinettä siten, että voi aiheutua vaaraa tai haittaa terveydelle, epäsiisyyttä, maiseman rumentumista, viihtyisyyden vähentymistä taikka niihin rinnastettavaa muuta vaaraa tai haittaa.

10. Valtausoikeuden nojalla mahdollisesti tehtävien kairausten osalta valtaajan tulee huolehtia, että putket katkaistaan mahdollisimman läheltä maanpintaa ja putkien päät tulpaan.

Perustelut: Määräyksellä kairausputkien katkaisemisesta mahdollisimman lähellä maanpintaa parannetaan alueen muiden käyttäjien turvallisuutta siten kuin kaivoslain (503/1965) 12 §:n 2 momentti edellyttää. Toimenpide on perusteltu myös kaivoslain (503/1965) 20 §:n tarkoituksessa.

11. Jos valtaaja aikoo valtauksen voimassaoloaikana suorittaa koelouhintaa, kuivattamista tai koerikastusta taikka muita ympäristö- tai muilta vaikutuksiltaan vastaavia toimenpiteitä, on valtaajan ilmoitettava tästä etukäteen kaivosviranomaiselle. Ilmoitus on tehtävä hyvissä ajoin ennen toimenpiteen aloittamista. Kaivosviranomaisen voi valvontaa varten ilmoituksen saatuaan tarvittaessa antaa määräyksiä toimenpiteiden suorittamisesta.

Perustelut: Koska valtaaja ei ole esittänyt kaivoslain (503/1965) 8 §:n 1 momentin 4 kohdan mukaista tutkimussuunnitelmaa niin yksityiskohtaisesti, että valtausoikeudesta päätettäessä olisi mahdollista arvioida kaivoslain (503/1965) 12 §:n mukaisen valtausoikeuden nojalla tehtävien tutkimustoimenpiteiden tarpeellisuutta tutkimustyön tavoitteiden kannalta, liitetään päätökseen määräys toimittaa kaivosviranomaiselle ilmoitus, ennen kuin valtaaja ryhtyy 12 §:ssä sallittuihin, mutta vaikutuksiltaan tavanomaisia tutkimustoimenpiteitä merkittävämpien toimenpiteiden osalta. Tällä varmistetaan, onko hankkeesta tarpeen suorittaa ympäristövaikutusten arviointimenettelystä annetun lain 4 §:n nojalla ympäristövaikutusten arviointimenettely tai edellyttääkö hanke ympäristönsuojelulain 61 §:ssä tarkoitettua koetointailmoitusta ympäristönsuojeluviranomaiselle. Samalla kaivosviranomaisen on mahdollista kaivoslain valvonnan toteuttamiseksi arvioida toimenpiteiden vaikutusta ja tarvittaessa antaa tarkempia määräyksiä toimenpiteiden suorittamisesta.

12. Valtaajan on ennen tutkimustoimenpiteiden aloittamista tiedotettava suunnitelluista toimenpiteistä Metsähallitukselle sen varmistamiseksi, että valtausalueen Kapsajoki 19 eteläosassa sijaitseva kulttuuriperintökohde, vanha pitkospuureitti, säilyy koskemattomana.

Perustelut: Kun otetaan huomioon Metsähallituksen lausunto, on lupamääräystä pidettävä tarpeellisena.

13. Sen lisäksi, mitä kaivoslaissa (503/1965) ja kaivoslain (621/2011) siirtymäsäännöksissä säädetään, valtaajan on noudatettava malminetsinnässä ja alueiden käytössä, mitä muualla laissa säädetään.

Perustelut: Maininnalla muualla laissa olevien velvoitteiden ja määräysten noudattamisvelvollisuudesta kiinnitetään valtaajan huomiota siihen, että kaivoslain (503/1965) ja kaivoslain (621/2011) siirtymäsäännösten mukaista etsintätoimintaa harjoitettaessa tulee myös muualla laissa olevat veloitteet, rajaukset ja määräykset huomioida.

Vastaus lausuntoihin ja mielipiteisiin

Lausunnoissa ja mielipiteissä esitetyt seikat on otettu päätöksessä huomioon lupamääräyksillä. Lisäksi todetaan, että

- tutkimustoiminnan ei katsota aiheuttavan sellaisia haittoja pienvesistöille, että niitä varten olisi annettava erillinen määräys. Lupamääräyksen 9 maaperän pilaamiskielto ja lupamääräyksen 13 viittaus muun lainsäädännön noudattamisvelvollisuuksiin katsotaan riittäväksi.
- Metsähallituksen mainitsemia metsäsaarekkeitä koskevaa erillistä lupamääräystä ei ole tarpeen antaa. Lupamääräykseen 4 viitaten valtaajan on kuitenkin ennen tutkimustöiden aloittamista oltava yhteydessä maanomistajiin, jolloin Metsähallitus voi varmistaa, että valtaaja noudattaa alueella tarvittavaa varovaisuutta tutkimustöissään. Lisäksi lupamääräyksen 9 maaperän pilaamiskielto ja lupamääräyksen 13 viittaus muun lainsäädännön noudattamisvelvollisuuksiin katsotaan riittäväksi.
- moottorikelkkareittiä ei ole pidettävä kaivoslain 6 §:n tarkoittamana valtauksen esteenä, koska moottorikelkkareittiä ei ole pidettävä maantienlain mukaisena maantienä ja reitin käyttö on rajattu vain tietyille moottoriajoneuvotyypille. Asiassa on otettava huomioon myös, että valtaajan on suoritettava tutkimustoimenpiteet kaivoslain 12 §:n mukaan välttämällä vahinkoa ja haittaa. Lisäksi viitataan lupamääräyksen 13 muun lainsäädännön noudattamisvelvollisuudesta.

Koska kyseessä on tutkimusvaihe, ei mahdollisen kaivostoiminnan vaikutuksia käsitellä tässä päätöksessä.

Valtausalue on rajattu kaivoslain (503/1965) 6 §:n 1 momentin 6 kohdan mukaisesti.

Sovelletut säännökset

Kaivoslaki 17.9.1965/503
Kaivoslaki 10.6.2011/621
Kaivosasetus 17.12.1965/663
Luonnonsuojelulaki 20.12.1996/1096
Hallintolaki 6.6.2003/434
Poronhoitolaki 14.9.1990/848

VALITUSOSOITUS

Valitusviranomainen

Päätökseen saa hakea muutosta valittamalla sille hallinto-oikeudelle, jonka tuomiopiirissä pääosa tässä päätöksessä tarkoitettusta alueesta sijaitsee. Toimivaltainen hallinto-oikeus on mainittu valitusosoituksen lopussa. Valituskirjelmä osoitetaan valitusviranomaiselle ja se on toimitettava valitusajassa hallinto-oikeuden kirjaamoon.

Valitusaika

Määräaika valituksen tekemiseen on kolmekymmentä (30) päivää tämän päätöksen antopäivästä sitä määräaikaan lukematta. Valitusaika päättyy **13.8.2012**.

Valitusoikeus

Päätöksestä voivat valittaa ne, joiden etua, oikeutta tai velvollisuutta asia saattaa koskea, sekä vaikutusalueella ympäristön-, terveyden- tai luonnonsuojelun taikka asuinympäristön viihtyisyyden edistämiseksi toimivat rekisteröidyt yhdistykset tai säätiöt, asianomaiset kunnat, elinkeino-, liikenne- ja ympäristökeskukset ja muut asiassa yleistä etua valvovat viranomaiset, saamelaiskäräjät sillä perusteella, että luvassa tarkoitettu toiminta heikentää saamelaisten oikeutta alkuperäiskansana ylläpitää ja kehittää omaa kieltään ja kulttuuriaan ja kolttien kyläkokous sillä perusteella, että luvassa tarkoitettu toiminta heikentää kolttialueella kolttien elinolosuhteita ja mahdollisuuksia harjoittaa elinkeinoja.

Valituksen sisältö

Valituskirjelmässä on ilmoitettava

- päätös, johon haetaan muutosta
- miltä kohdista päätökseen haetaan muutosta ja mitä muutoksia siihen vaaditaan tehtäväksi
- perusteet, joilla muutosta vaaditaan
- valittajan nimi ja kotikunta
- postiosoite ja puhelinnumero, joihin asiaa koskevat ilmoitukset valittajalle voidaan toimittaa

Jos valittajan puhevaltaa käyttää hänen laillinen edustajansa tai asiamiehensä tai jos valituksen laatijana on joku muu henkilö, valituskirjelmässä on ilmoitettava myös tämän nimi ja kotikunta.

Valittajan, laillisen edustajan tai asiamiehen on allekirjoitettava valituskirjelmä, ellei valituskirjelmää toimiteta sähköisesti (telekopiona tai sähköpostilla).

Valituksen liitteet

Valituskirjelmään on liitettävä

- päätös, johon haetaan muutosta valittamalla, alkuperäisenä tai jäljennöksenä
- asiakirjat, joihin valittaja vetoaa vaatimuksensa tueksi, jollei niitä ole jo aikaisemmin toimitettu viranomaiselle
- asiamiehen valtakirja

Valituskirjelmän toimittaminen perille

Valituskirjelmän voi viedä valittaja itse tai hänen valtuuttamansa asiamies. Valituskirjelmä liitteineen voidaan myös lähettää postitse, telekopiona tai sähköpostilla. Postiin valituskirjelmä on jätettävä niin ajoissa, että se ehtii perille valitusajan viimeisenä päivänä ennen aukioloajan päättymistä. Hallinto-oikeudessa kirjaamon aukioloaika on klo 8.00 – 16.15. Sähköisesti (telekopiona tai sähköpostilla) toimitetun valituskirjelmän on oltava toimitettu niin, että se on käytettävissä vastaanottolaitteessa tai tietojärjestelmässä määräajan viimeisenä päivänä ennen virka-ajan päättymistä.

Valittajalta peritään hallinto-oikeudessa **oikeudenkäyntimaksu** 90 euroa. Tuomioistuinten ja eräiden oikeushallintoviranomaisten suoritteista perittävistä maksuista annetussa laissa (701/1993) on erikseen säädetty eräistä tapauksista, joissa maksua ei peritä.

Toimivaltaisen hallinto-oikeuden yhteystiedot muutoksenhakua varten:

Rovaniemen hallinto-oikeus

käyntiosoite: Valtakatu 17, 96200 Rovaniemi

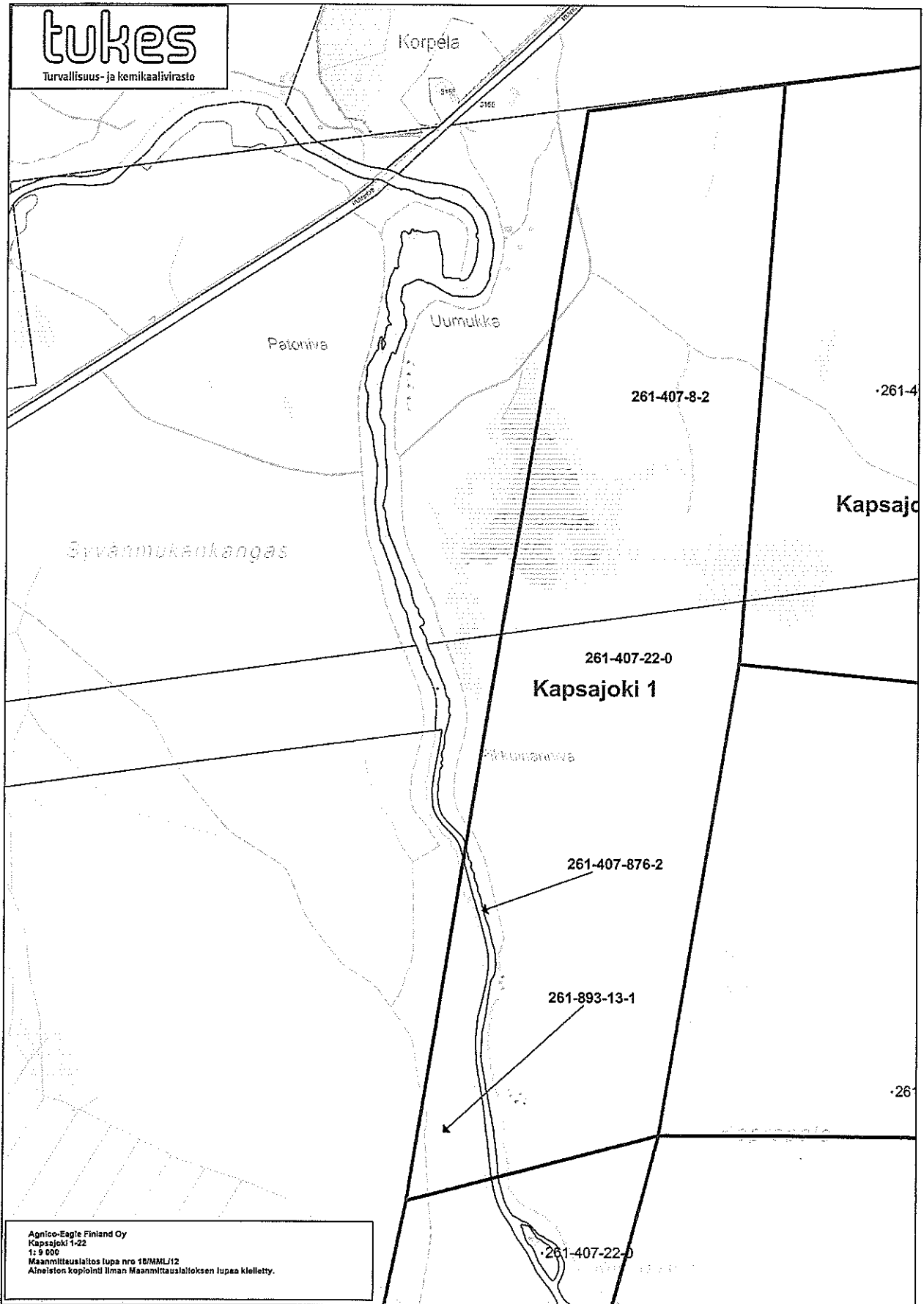
postiosoite: PL 8112, 96101 Rovaniemi

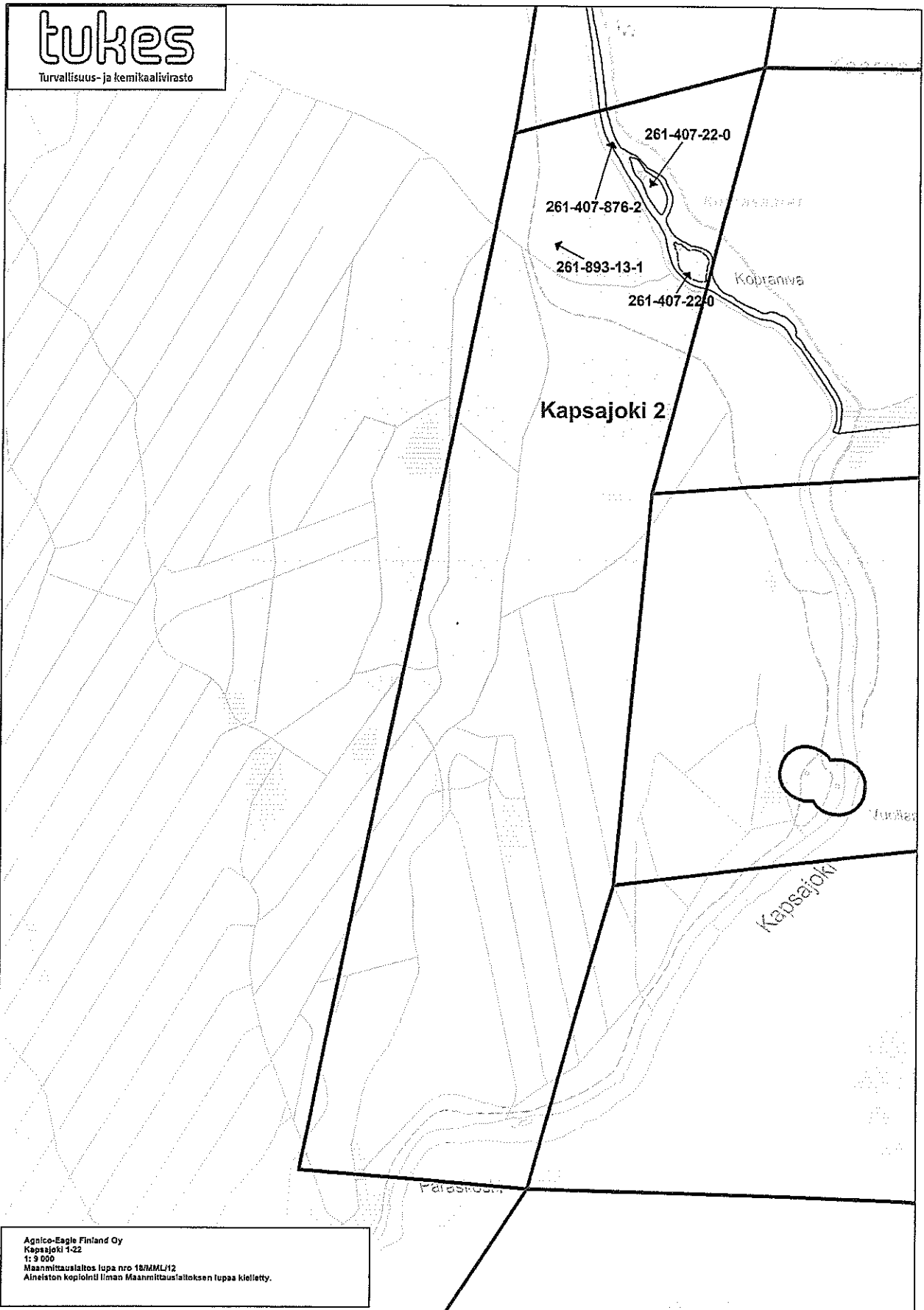
puhelin: 029 56 42900

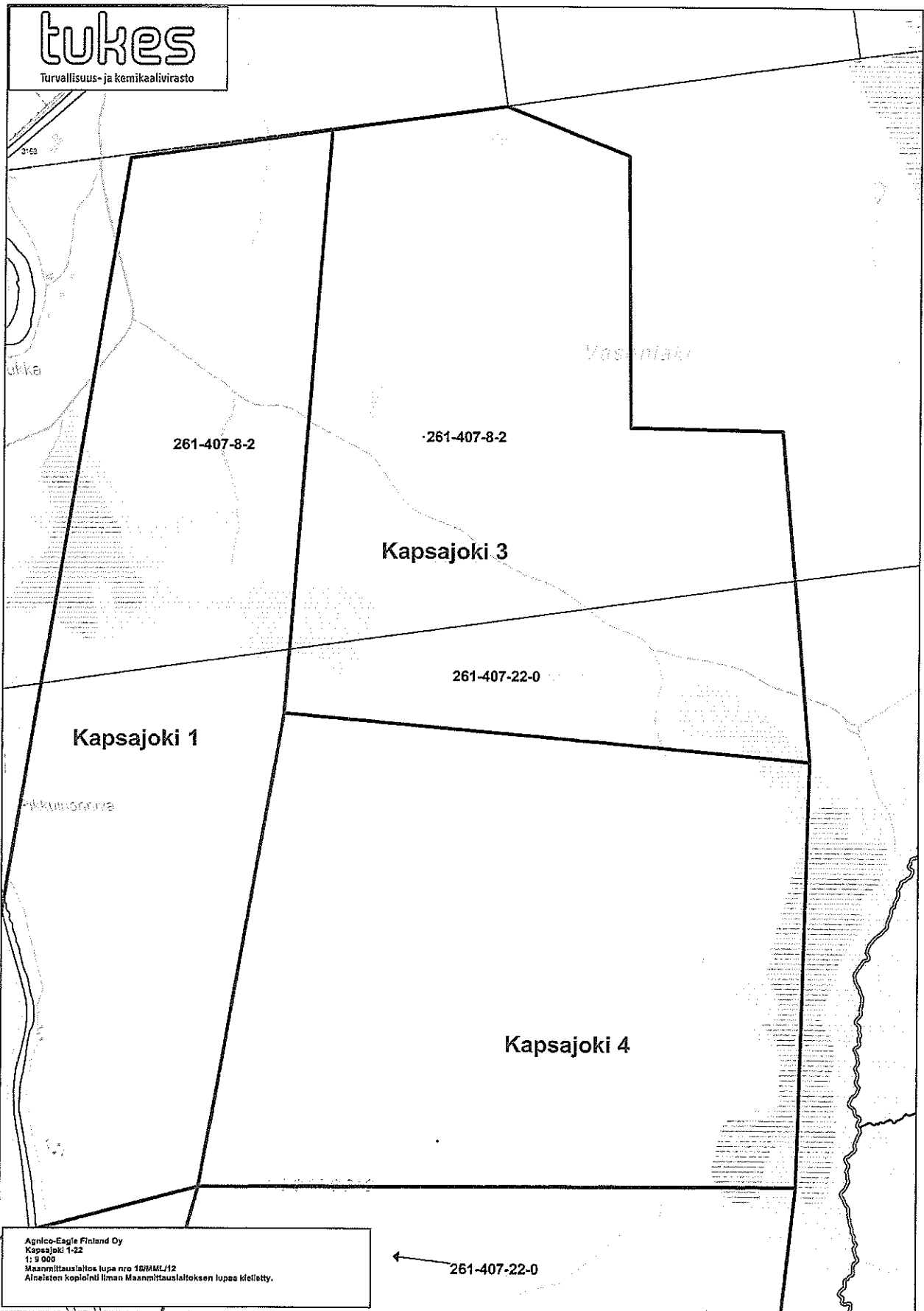
telekopio: 029 56 42900

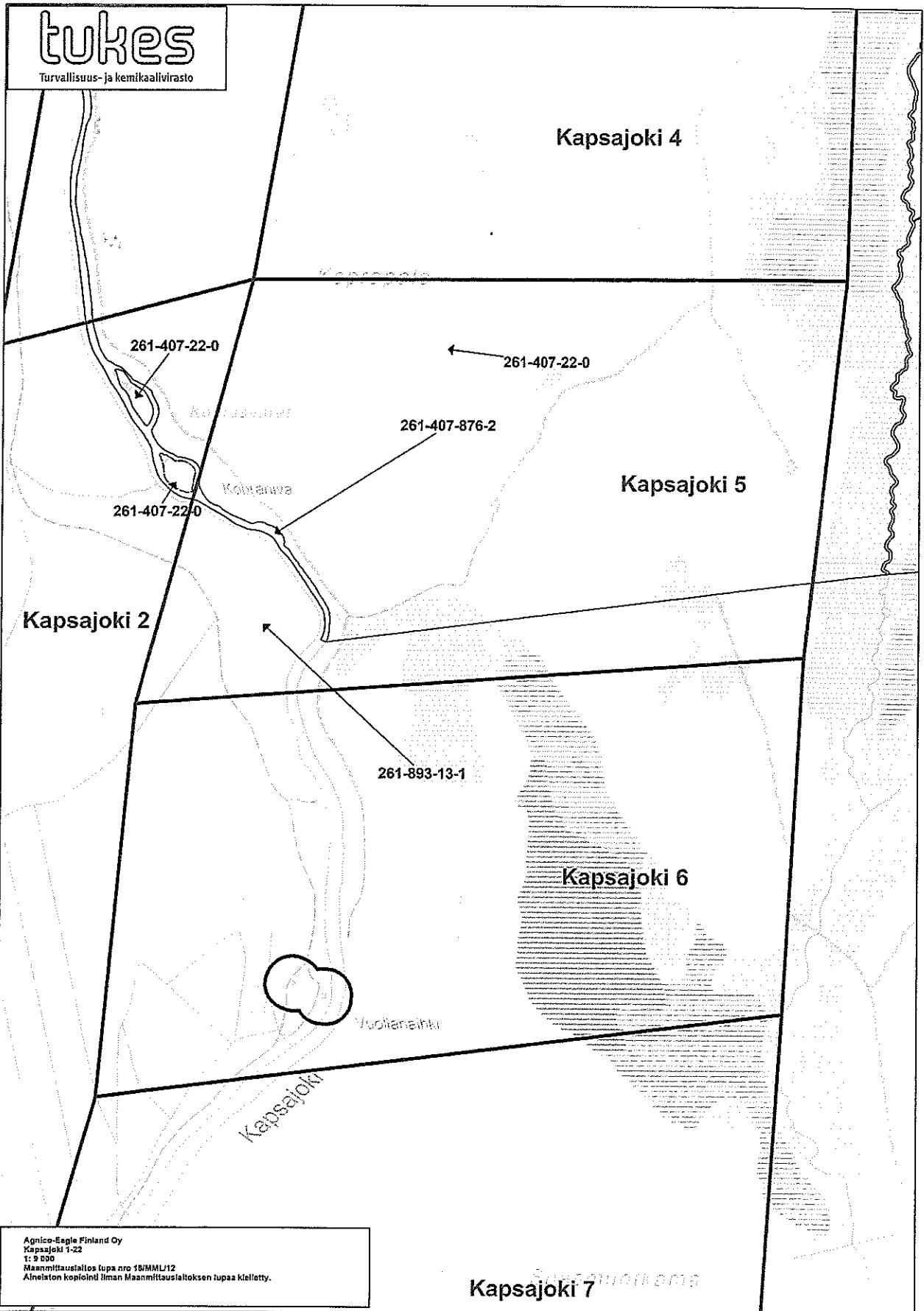
sähköposti: rovaniemi.hao@oikeus.fi

Kartta valtausalueista
(kartan mittakaava ohjeellinen)









tukes

Turvallisuus- ja kemikaalivirasto

Kapsajoki 4

261-407-22-0

261-407-22-0

261-407-876-2

Kapsajoki 5

261-407-22-0

Kapsajoki 2

261-893-13-1

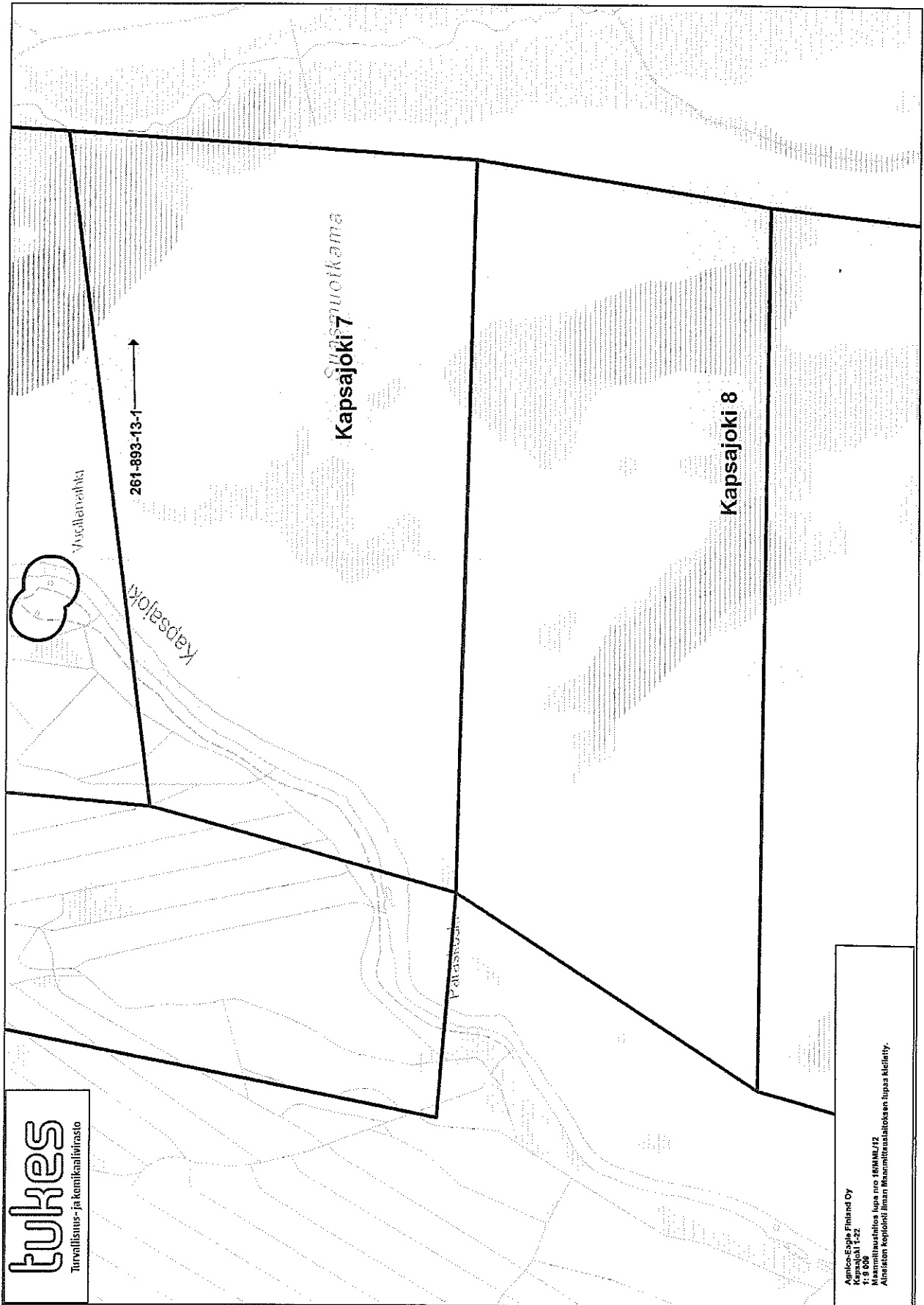
Kapsajoki 6

Kuitaniemi

Kapsajoki

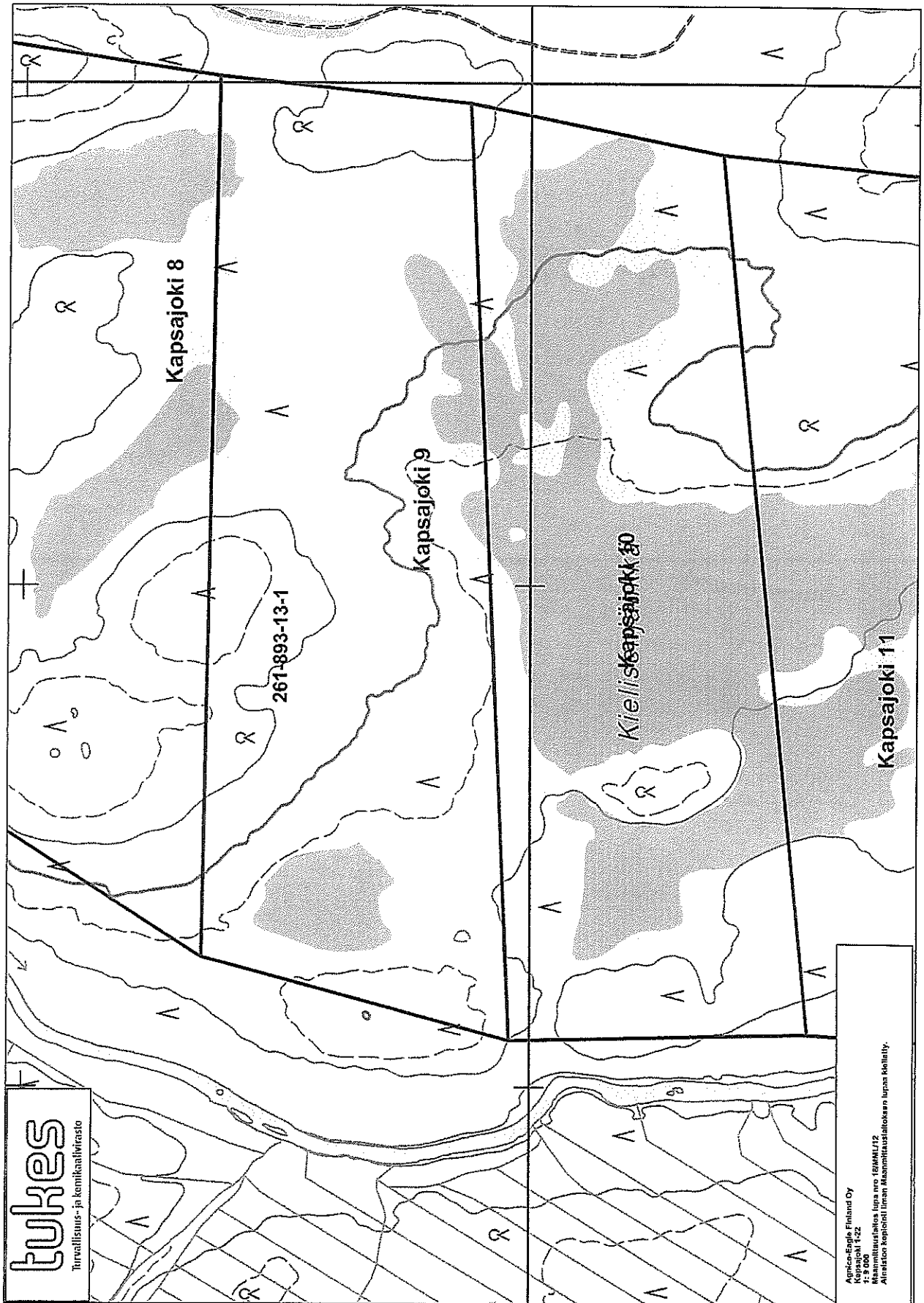
Agnico-Eagle Finland Oy
Kapsajoki 1-22
1:9 000
Maanmittauslaitos lupa nro 18/MML/12
Aineiston kopiointi ilman Maanmittauslaitoksen lupaa kielletty.

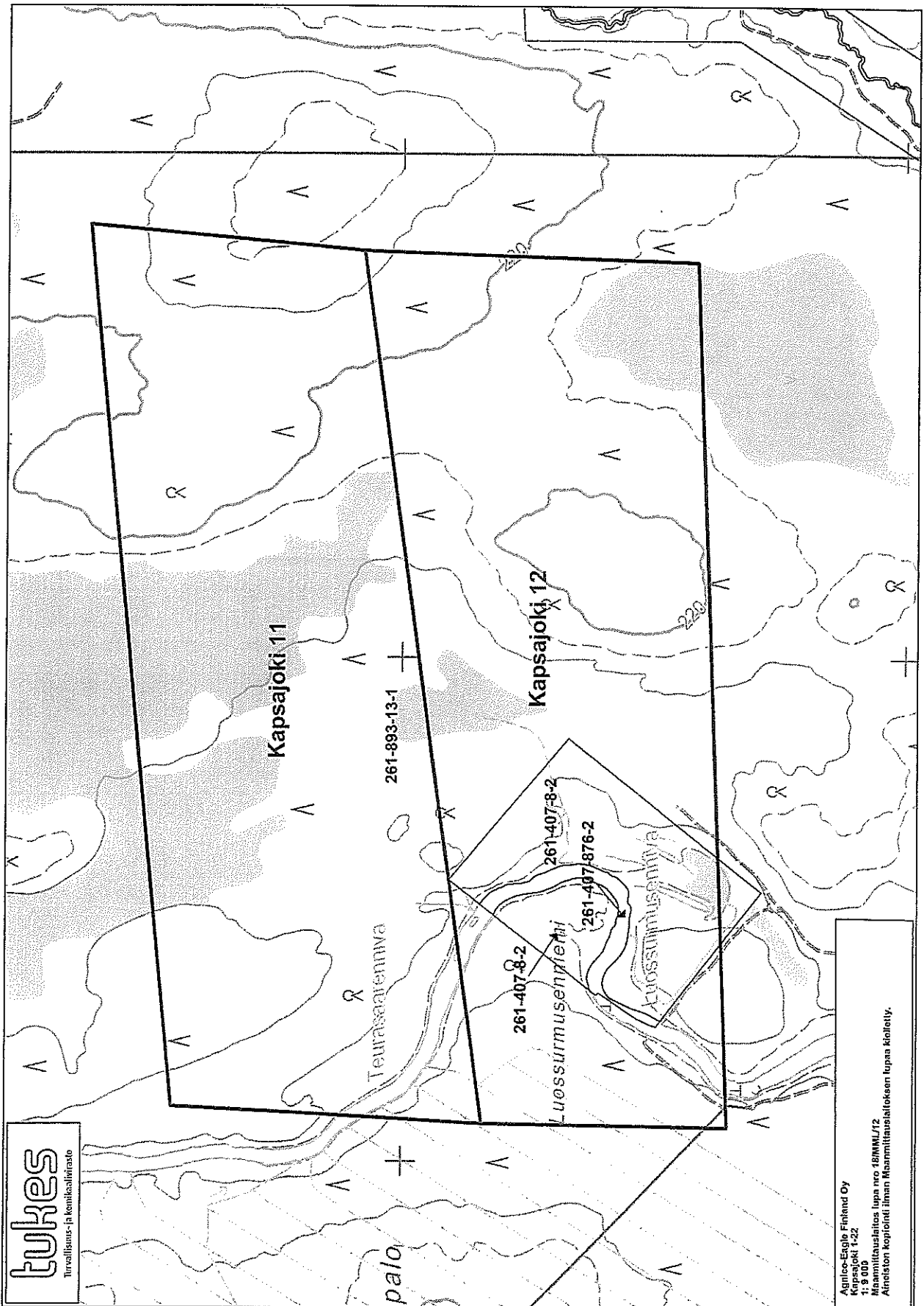
Kapsajoki 7

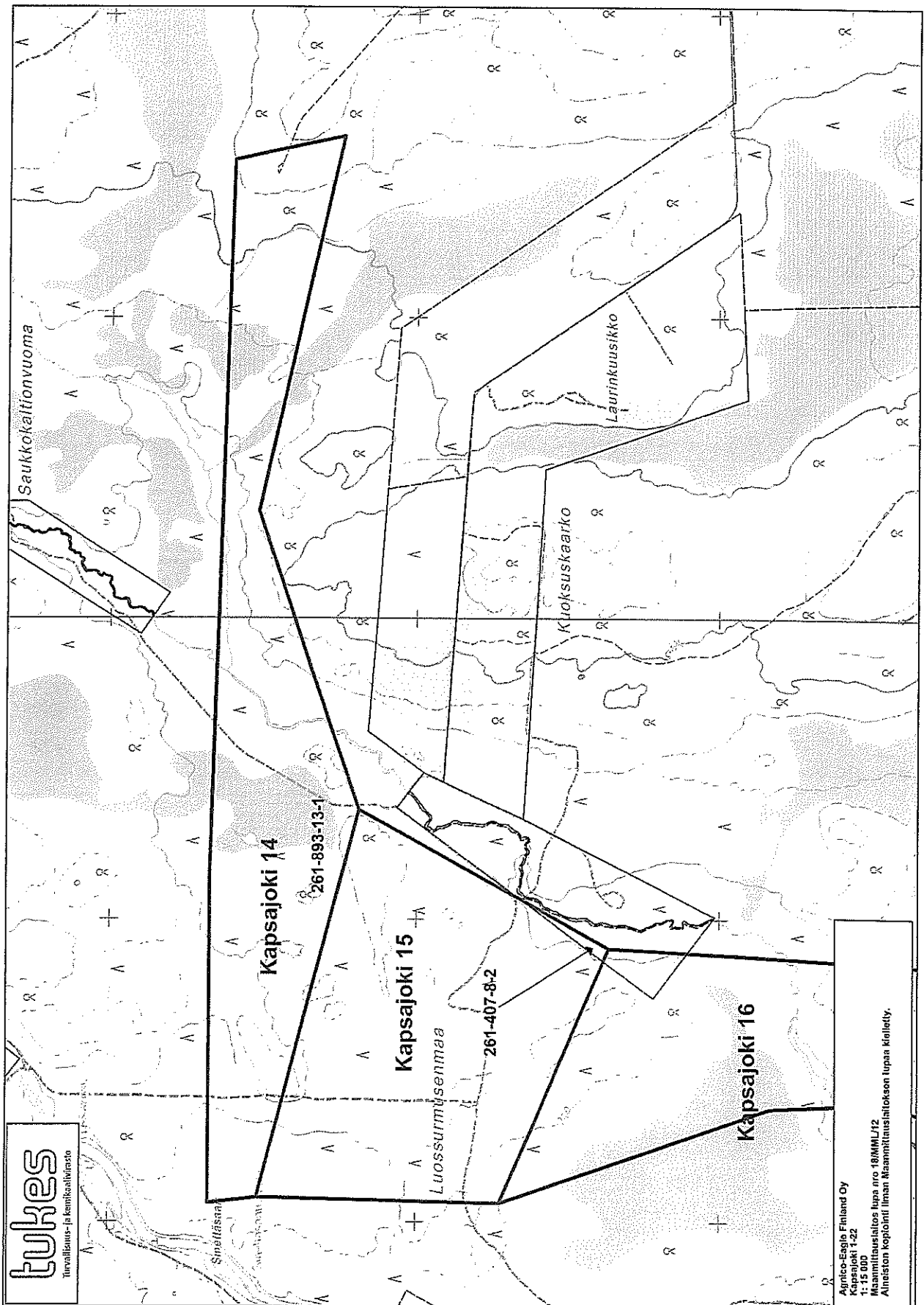


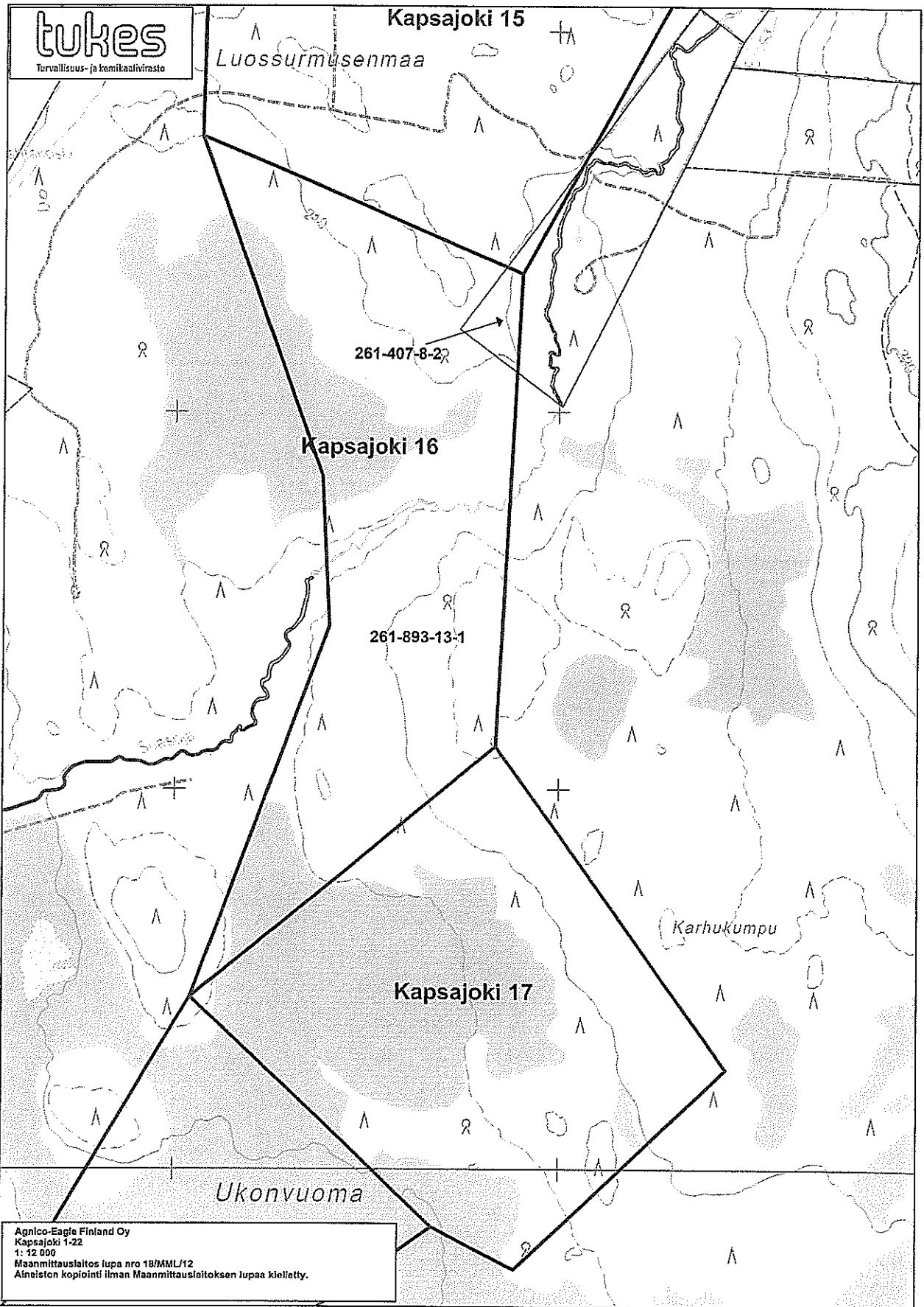
tukes
Turvallisuus- ja kemikaalivirasto

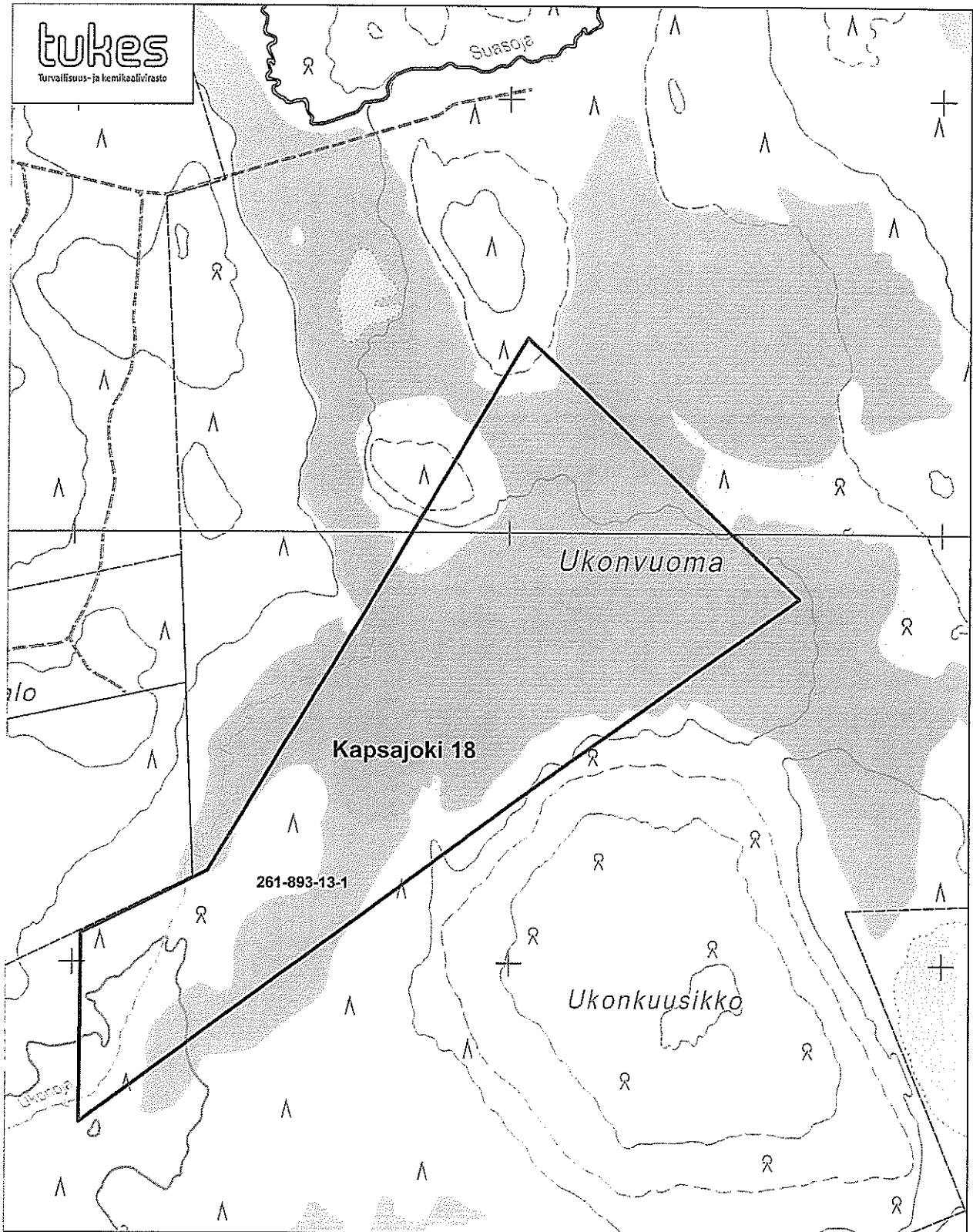
Aploks-Espola Finland Oy
Kapsajoki 1:22
Maanmittauslupa nro 161MM/12
T: 8 006
Alueiden kopiointi ilman luvkaa on kielletty.



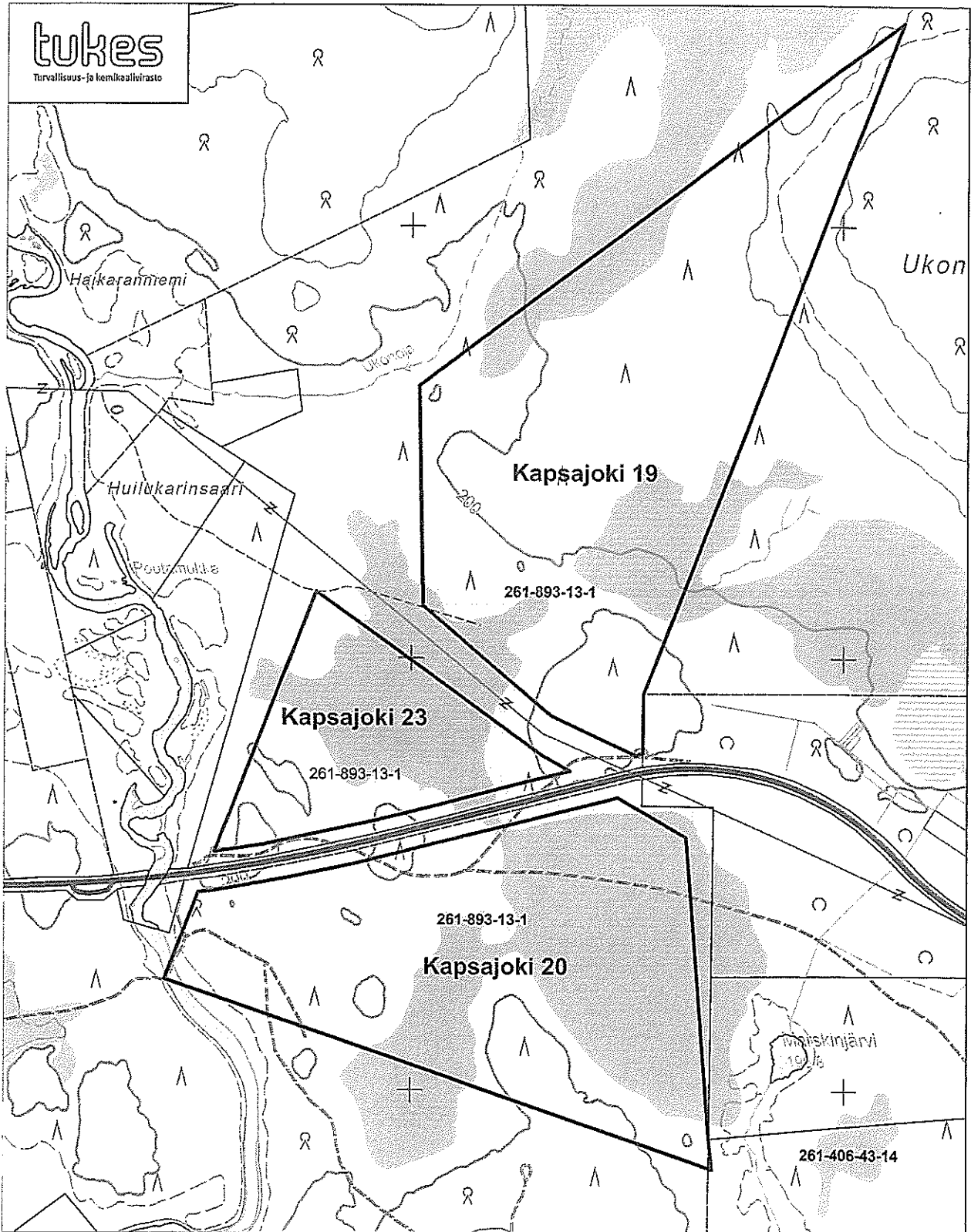




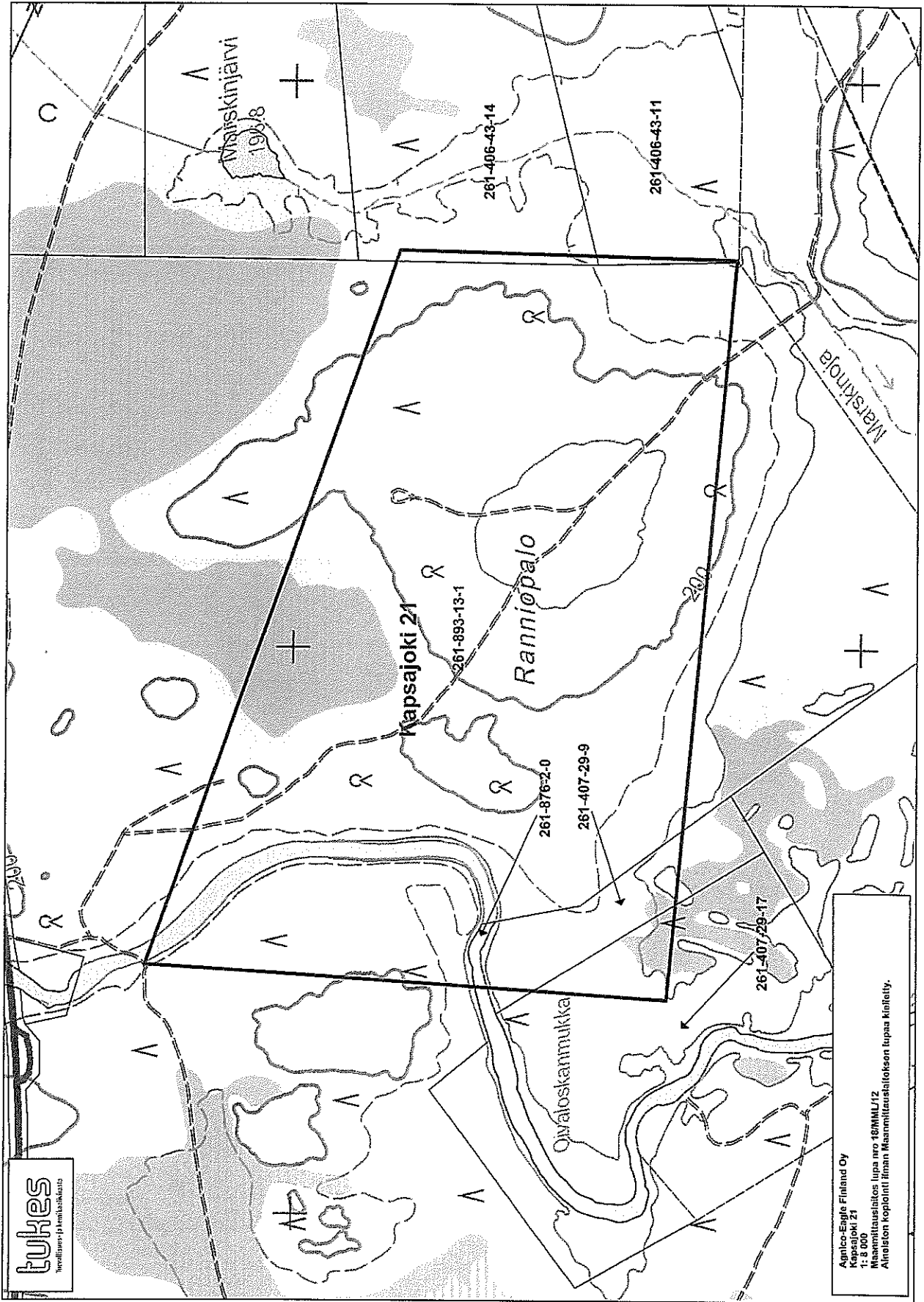




Agnico-Eagle Finland Oy
Kapsajoki 18
Mittakaava: 1:11 000
Maanmittauslaitos lupa nro 18/MML/12
© Maanmittauslaitos

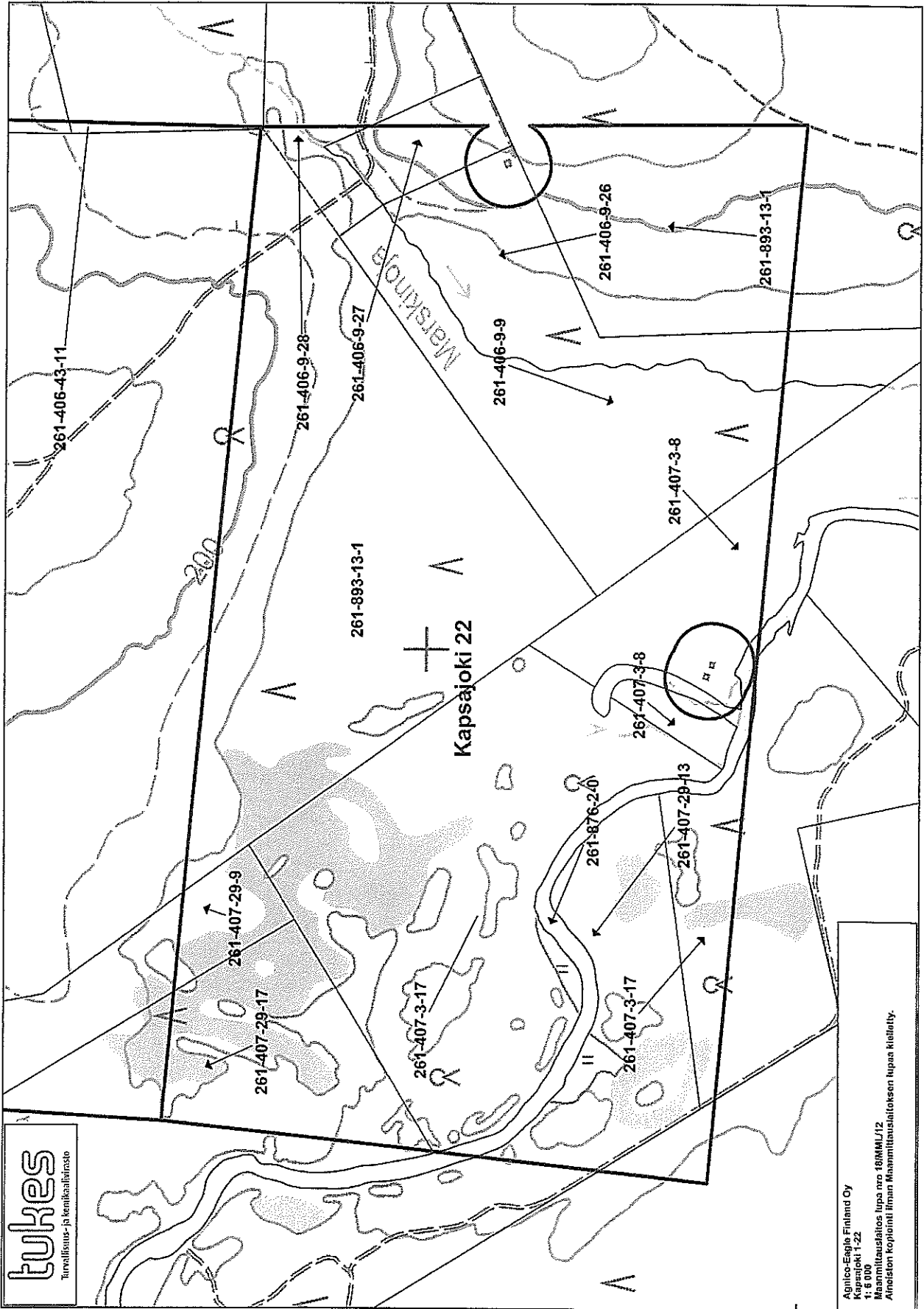


Agnico-Eagle Finland Oy
 Kapsajoki 19, 20, 23
 Mittakaava: 1:11 000
 Maanmittauslaitos lupa nro 18/MML/12
 © Maanmittauslaitos



tukes
Inventointi- ja kartoituslaitos

Aunico-Eagle Finland Oy
Kapsajoki 21
1: 8 000
Määrmittauslaitos lupa nro 18/MML/12
Alueen kopiointi ilman Määrmittauslaitoksen lupaa kielletty.



tukes
Turvallisuus- ja kemianalaisyksistö

Aquific-Exija Finland Oy
Kapsajoki 1-22
1: 5 000
Maanmittauslaitos lupa nro 18/MML/12
Alueiston kopiointi ilman Maanmittauslaitoksen lupaa kielletty.