

Tasmet Ab
c/o Tasmet AB filial i Finland
Punametsäntie 22
02920 ESPOO

VALTAUSOIKEUTTA KOSKEVA PÄÄTÖS

Nimi Korsnäs 1 - 4

Hakija Tasmet Ab

Ruotsi

Yhteystiedot:

Tasmet AB filial i Finland
Punametsäntie 22
02920 ESPOO

Hakemuksen peruste

Kaivoslain (503/1965) 12 §:n mukaista malminetsintää valtausalueella voidaan suorittaa valtausoikeuden nojalla.

Valtausoikeutta on haettu viideksi (5) vuodeksi.

Vireilletulo

Asia on tullut vireille 29.9.2009 työ- ja elinkeinoministeriöön jätetyllä hakemuksella. Kaivoslaki (503/1965) on kumottu 1.7.2011 voimaan tulleella kaivoslailla (621/2011), jonka mukaan kumotun kaivoslain nojalla työ- ja elinkeinoministeriössä vireillä olleet asiat siirtyivät kaivosviranomaisena toimivaan Turvallisuus- ja kemikaalivirastoon (Tukes). Ennen 1.7.2011 vireille tulleet hakemukset ratkaistaan kaivoslain (503/1965) mukaisesti ottaen huomioon uuden kaivoslain (621/2011) siirtymäsäännökset.

Kaivosviranomainen on tarkistanut karttajärjestelmän avulla hakemuksessa ilmoitetut pinta-ala- ja tilatiedot ja tehnyt kuulemisvaiheessa tarvittavat korjaukset kyseisiin tietoihin.

Hakemuksesta on pyydetty lisäselvityksiä 18.8.2010.

Hakemusta on täydennetty seuraavasti:

- 17.9.2010 kartat, maanomistaja-, pinta-ala- ja tilatiedot, esteettömyystodistus
- 1.4.2011 kartat, tila-, pinta-ala- ja maanomistajatiedot

Hakemuksen käsittely

Hakija on samanaikaisesti hakenut valtausta usealle vierekkäin/lähekkäin sijaitsevalle alueelle.

Haetut alueet muodostavat yhden kokonaisuuden, joka käsitellään yhtenä hakemuksena. Samat henkilöt voivat olla asianosaisia samoin perustein usean alueen osalta. Hakijan toimittamassa esteettömyystodistuksessa, kaivoskivennäisiä koskevassa otaksumassa tai tutkimusten arvioitua määrää ja laatua koskevassa selvityksessä ei eritellä asioita yksittäisten valtausalueiden osalta. Haettu aluekokonaisuus käsitellään ja ratkaistaan yhdellä päätöksellä.

Valtausalueet

Tämä päätös koskee seuraavia alueita:
Korsnäs (280)

KaivNro 8826/1; valtausalueen nimi: Korsnäs 1

Tilan RN:o	Tilan nimi	Kylä	ha
280-403-2-68	Bäcklund	Korsbäck	2,03
280-404-11-23	Högbacka	Korsnäs	2,05
280-404-11-28	Höglund	Korsnäs	4,52
280-404-11-35	Granskog	Korsnäs	1,06
280-404-11-42	Ribacka	Korsnäs	0,14
280-404-11-55	Storsjö	Korsnäs	5,73
280-404-11-61	Bäcklund	Korsnäs	0,01
280-404-12-122	Moln	Korsnäs	0,37
280-404-1-29	Skyl	Korsnäs	13,84
280-404-13-28	Söderbacka	Korsnäs	2,85
280-404-13-52	Vallbacka	Korsnäs	2,75
280-404-13-79	Granhalm	Korsnäs	6,08
280-404-13-88	Back	Korsnäs	2,84
280-404-13-98	Gruvskog	Korsnäs	2,87
280-404-15-56	Hummelgård	Korsnäs	0,08
280-404-15-9	Hummelnäs	Korsnäs	1,69
280-404-3-47	Lillaxören	Korsnäs	1,10
280-404-3-59	Bergström	Korsnäs	0,84
280-404-49-0	Gruvan	Korsnäs	1,80
280-404-5-74	Mannfolk	Korsnäs	2,38
280-404-61-3	Bovägen	Korsnäs	2,78
280-404-6-42	Nissberg	Korsnäs	2,02
280-404-6-44	Lindberg	Korsnäs	3,06
280-404-6-47	Vägviksstranden	Korsnäs	0,09
280-404-6-48	Stenlund	Korsnäs	9,84
280-404-7-18	Skoglund	Korsnäs	7,43
280-404-7-30	Långkärr	Korsnäs	4,41
280-404-7-34	Mokulla	Korsnäs	5,79

KaivNro

8826

3 (7)

280-404-7-44	Skog	Korsnäs	6,78
280-404-7-52	Nysten	Korsnäs	1,33
280-404-8-165	Östergård	Korsnäs	0,03
280-404-9-53	Skäret	Korsnäs	1,00
		Yhteensä ha	99,59

KaivNro 8826/2; valtausalueen nimi: Korsnäs 2

Tilan RN:o	Tilan nimi	Kylä	ha
280-403-2-25	Sundkvist	Korsbäck	3,55
280-403-2-27	Granrot	Korsbäck	6,45
280-403-2-40	Lindebo	Korsbäck	0,93
280-403-2-49	Lövsog	Korsbäck	2,85
280-403-2-54	Granblom	Korsbäck	1,06
280-403-2-73	Björk	Korsbäck	4,59
280-403-2-75	Björkholm	Korsbäck	2,52
280-403-2-86	Häggvik	Korsbäck	15,28
280-403-6-57	Skog	Korsbäck	5,94
280-404-10-18	Ryysyranta	Korsnäs	0,06
280-404-13-28	Söderbacka	Korsnäs	2,33
280-404-5-14	Holmgren	Korsnäs	3,17
280-404-5-17	Holmvik	Korsnäs	8,12
280-404-5-40	Söderman	Korsnäs	1,78
280-404-7-10	Häggskog	Korsnäs	1,38
280-404-876-1	Samf.vattenområde	Korsnäs	2,19
280-405-10-131	Granskog	Molpe	3,64
280-405-10-185	Sebbas	Molpe	1,18
280-405-10-97	Söderman	Molpe	1,43
280-405-21-2	Sommarland	Molpe	0,34
280-405-42-0	Stenlund	Molpe	2,19
280-405-6-109	Granby	Molpe	0,97
280-405-6-11	Skog	Molpe	1,75
280-405-6-119	Björkholm	Molpe	0,42
280-405-6-171	Östring	Molpe	0,90
280-405-9-46	Backbo	Molpe	2,32
280-405-9-54	Halsbo	Molpe	2,52
280-405-9-81	Krook	Molpe	4,40
		Yhteensä ha	84,26

KaivNro 8826/3; valtausalueen nimi: Korsnäs 3

Tilan RN:o	Tilan nimi	Kylä	ha
280-403-2-44	Dalen 2	Korsbäck	2,07
280-403-2-57	Lillkärret	Korsbäck	1,13

280-403-2-88	Lund	Korsbäck	0,08
280-403-2-89	Hägglund	Korsbäck	7,17
280-404-12-122	Moln	Korsnäs	0,21
280-404-12-133	Håfman	Korsnäs	1,12
280-404-12-41	Grönstrand	Korsnäs	2,81
280-404-12-44	Gabrelas	Korsnäs	2,04
280-404-12-74	Mariebo	Korsnäs	3,13
280-404-12-96	Trångsund	Korsnäs	0,39
280-404-13-89	Alören	Korsnäs	0,08
280-404-14-64	Sundman	Korsnäs	3,34
280-404-22-23	Strömäng	Korsnäs	1,52
280-404-22-24	Lillsjö	Korsnäs	1,67
280-404-22-25	Björkvik	Korsnäs	0,51
280-404-22-26	Träsket	Korsnäs	0,26
280-404-22-28	Häppelträsket	Korsnäs	0,18
280-404-22-30	Blåkulla 1	Korsnäs	0,29
280-404-22-31	Ekgrund 1	Korsnäs	0,25
280-404-22-32	Storgrund	Korsnäs	0,07
280-404-22-33	Elmers	Korsnäs	1,04
280-404-22-4	Blåkulla	Korsnäs	0,39
280-404-22-40	Alholm	Korsnäs	0,01
280-404-22-41	Potten	Korsnäs	0,75
280-404-22-42	Ekäng	Korsnäs	0,43
280-404-22-43	Holmäng	Korsnäs	1,38
280-404-22-44	Björkholm	Korsnäs	1,91
280-404-22-45	Tall	Korsnäs	0,35
280-404-22-47	Vendlas	Korsnäs	1,13
280-404-22-48	Ainas	Korsnäs	0,84
280-404-22-49	Etels	Korsnäs	0,38
280-404-22-50	Elsas	Korsnäs	0,28
280-404-22-51	Sjöträsk	Korsnäs	2,51
280-404-22-6	Ekgrund	Korsnäs	0,53
280-404-22-7	Björkäng	Korsnäs	2,03
280-404-22-8	Nyäng	Korsnäs	0,77
280-404-22-9	Enbacka	Korsnäs	0,99
280-404-41-0	Dalback	Korsnäs	0,17
280-404-43-4	Ingebo	Korsnäs	2,34
280-404-49-0	Gruvan	Korsnäs	6,73
		Yhteensä ha	53,28

KaivNro 8826/4; valtausalueen nimi: Korsnäs 4

Tilan RN:o	Tilan nimi	Kylä	ha
280-403-2-25	Sundkvist	Korsbäck	0,04

280-403-2-68	Bäcklund	Korsbäck	1,29
280-403-2-73	Björk	Korsbäck	0,63
280-404-13-52	Vallbacka	Korsnäs	0,98
280-404-13-79	Granhholm	Korsnäs	1,26
280-404-13-81	Rostfri	Korsnäs	0,01
280-404-13-98	Gruvskog	Korsnäs	0,84
280-404-36-2	Stenberg	Korsnäs	0,03
280-404-49-0	Gruvan	Korsnäs	27,21
280-404-6-48	Stenlund	Korsnäs	0,11
		Yhteensä ha	32,40

Valtausalueiden pinta-ala on yhteensä 269,53 ha.

Valtauskohtaiset kiinteistöjen rajat ilmenevät päätöksen liitteenä olevasta kartta-aineistosta.

Esteettömyystodistus

Hakemusasiakirjoissa on toimitettu todistus, jossa todetaan, että haetulla alueella ei ole kaivoslain (503/1965) 6§:n mukaisia valtauksen esteitä.

Otaksuma kaivoskivennäisistä

Hakija otaksuu valtausalueella olevan seuraavia kaivoskivennäisiä: harvinaiset maametallit (lantanidit), hopea, kupari, lyijy, nikkeli, sinkki.

Otaksuman perustelut on esitetty liitteessä 1.

Tutkimusten arvioitu määrä ja laatu

Hakijan arvio tutkimusten määrästä ja laadusta on esitetty liitteessä 1.

Hakemuksesta tiedottaminen ja lausuntopyynnöt

Hakemuksesta on ollut kaksivaiheinen kuuleminen:

Hakemuksen vireillä olosta on ilmoitettu 4.6.2012 Vasabladet - ja Pohjalainen - lehdistä. Lausuntopyynnöt kunnalle, elinkeino-, liikenne- ja ympäristökeskukselle (ELY-keskus) sekä Museovirastolle on lähetetty 31.5.2012. Hakemusasiakirjat ovat olleet nähtävillä 2.7.2012 saakka alueen kunnanvirastossa sekä Tukesin kirjaamossa. Lausunnot ja mielipiteet tuli toimittaa viimeistään 2.7.2012.

Kuulemisajankohdan vuoksi hakemuksesta lähetettiin 10.7.2012 kirjeitse ilmoitus maanomistajille asianosaisten kuulemista varten. Hakemusasiakirjat olivat nähtävillä 31.8.2012 saakka alueen kunnanvirastossa sekä Tukesin kirjaamossa. Lausunnot ja mielipiteet tuli toimittaa viimeistään 31.8.2012.

Valtausalueeseen rajoittuvien naapurikiinteistöjen omistajille ei lähetetty ilmoitusta kirjeitse, sillä heitä ei ole katsottu maanomistajiin rinnastettaviksi asianosaisiksi, koska hakija on hakemuksessaan ilmoittanut luopuvansa kaivoslain (503/1965) 12 §:n antamasta oikeudesta käyttää valtausalueiden ulkopuolella olevia maa-alueita teitä sekä voima-, vesi- ja muita johtoja varten.

Lausunnot ja mielipiteet sekä hakijan vastine

Hakemuksen johdosta annetut lausunnot ja mielipiteet sekä hakijan vastine on esitetty liitteessä 2.

Turvallisuus- ja kemikaaliviraston ratkaisu

Hakija on kaivoslain (503/1965) 1.1 §:ssä tarkoitetulla tavalla valtauskelpoinen.

Tukes hyväksyy valtaushakemuksen seuraavin, liitteessä 3 esitetyn määräyksen sekä antaa hakijalle valtaajana tähän päätökseen sisältyvät seuraavat valtauskirjat:

- | | |
|---------------------------------|-----------|
| 1. Kaivosrekisterinumero 8826/1 | Korsnäs 1 |
| 2. Kaivosrekisterinumero 8826/2 | Korsnäs 2 |
| 3. Kaivosrekisterinumero 8826/3 | Korsnäs 3 |
| 4. Kaivosrekisterinumero 8826/4 | Korsnäs 4 |

Määräykset sekä perustelut päätökselle ja määräyksille

Tukesin antamat määräykset sekä perustelut päätökselle ja määräyksille on esitetty liitteessä 3.

Vastaus lausuntoihin ja mielipiteisiin

Tukesin vastaus hakemuksesta annettuihin lausuntoihin ja mielipiteisiin on esitetty liitteessä 3.

Malminetsinnän aloittaminen

Tutkimus valtausalueilla on hallintolainkäyttölain (586/1996) 31 §:n nojalla sallittu vasta, kun tämä päätös on saanut lainvoiman sekä ensimmäisen vuoden valtauskorvaus on maksettu maanomistajille.

Päätösmaksu

Päätöksestä perittävä maksu on 60 € ja tähän päätökseen sisältyvästä kustakin valtauskirjasta perittävä maksu on 400 €.

Maksu peritään hakemuksen jättöhetkellä voimassa olleen työ- ja elinkeinoministeriön maksullisista suoritteista annetun asetuksen mukaisesti. Lasku toimitetaan erikseen.

Päätöksestä tiedottaminen

Päätöksestä tiedotetaan kaivoslain (621/2011) 58 §:n mukaisesti. Valtauspäätös liitteineen toimitetaan postitse hakijalle. Jäljennös päätöksestä toimitetaan niille, jotka ovat tätä erikseen pyytäneet, sekä niille kunnille, ELY-keskuksille ja muille viranomaisille, joille asiasta sen käsittelyn aikana on annettu tieto tai joilta on pyydetty lausunto.

Päätöksen antamisesta ilmoitetaan niille, jotka ovat tehneet muistutuksen asiassa tai ovat ilmoitusta erikseen pyytäneet, sekä niille asianosaisille, joita asia erityisesti koskee.

Päätöksen antamisesta kuulutetaan alueen kunnan ilmoitustaululla.

Koska kaikkien kaivoslain 58.4 §:n tarkoittamien asianosaisten yhteystiedot eivät ole kaivosviranomaisen tiedossa, päätös toimitetaan myös yleistiedoksiannon hallintolain (434/2003) 62 §:n mukaisesti. Päätöksen nähtäville asettamisesta ilmoitetaan 15.5.2013 Virallisessa lehdessä sekä Vasabladet - ja Pohjalainen - sanomalehdissä.

Muutoksenhaku

Tähän päätökseen saa kaivoslain (621/2011) 162 §:n nojalla hakea muutosta valittamalla Vaasan hallinto-oikeuteen.

Valitus aika on 30 päivää tämän päätöksen antopäivästä. Liitteenä olevasta valitusosoituksesta ilmenee, miten muutosta haettaessa on meneteltävä.

Päätöksestä perittävästä maksusta valitetaan samassa järjestyksessä kuin pääasiasta.

Lisätietoja

kaivosasiat@tukes.fi tai puh. 029 50 52127.

Maria Kivi
ylitarkastaja

Raisa Mohsen
lupakäsittelijä

LIITTEET

Liite 1: Otaksuman perustelut sekä tutkimusten arvioitu määrä ja laatu

Liite 2: Lausunnot ja mielipiteet sekä hakijan vastine

Liite 3: Määräykset sekä perustelut päätökselle ja määräyksille, vastaus lausuntoihin ja mielipiteisiin

Liite 4: Valitusosoitus

Liite 5: Lista asianosaisista

Liite 6: Kartta valtausalueista

Liite 7: Päätökseen sisältyvät valtauskirjat valtausalueittain toimitetaan ainoastaan hakijalle sekä osana julkista kuulutusta

Otaksuma kaivoskivennäisistä

Korsnäs 1-4 ympäröi vanhaa Korsnäsin kaivosta, jossa louhittiin vuosina 1959–1972 lyijyä ja harvinaisia maametalleja. Kaivoksesta louhittiin kaiken kaikkiaan 0,87 Mt malmia, jonka pitoisuus oli 3,56 % Pb ja 0,83 % REE (Himmi 1975). Malmio sijaitsee pohjois-eteläsuuntaisessa siirrosvyöhykkeessä ja lyijy esiintyy lyijyhohteenä ja harvinaiset maametallit apatiittiin sitoutuneena. Alueella sijaitsee useampia siirrosvyöhykkeitä, joissa on samanlaisia esiintymiä. Näiden esiintymien paksuus vaihtelee 1-20 metrin välillä. Alueella aiemmin tehdyn malminetsinnän yhteydessä on löydetty runsaasti lohkareita, joista on analysoitu kohonneita pitoisuuksia harvinaisia maametalleja, lyijyä, sinkkiä, nikkeliä, ja kuparia (Isohanni 1977).

Tasmet Ab hakee valtausta alueelle voidakseen selvittää, onko näissä suljetun kaivoksen ympäristön mineralisoituneissa siirrosvyöhykkeissä niin korkeita pitoisuuksia harvinaisia maametalleja, lyijyä, sinkkiä, nikkeliä ja kuparia, että ne olisivat taloudellisesti kiinnostavia.

Tutkimusten arvioitu määrä ja laatu

Tasmet aikoo tehdä seuraavia tutkimuksia valtausalueella:

- geologista kartoitusta ja näytteenottoa sekä analyysijä
- geofysikaalisia maastomittauksia
- mahdollisesti timanttikairausta
- vanhan tietoaaineiston koostaminen
- yksityiskohtainen tutkimussuunnitelma ilmoitetaan myöhemmin

Hakemuksen johdosta annetut lausunnot

Korsnäsın kunta

lausunto 31.5.2012

Korsnäsın kunta edellyttää, että kaikki vanhan kaivoslain mukaiset maanomistajat saavat kirjallisen kirjeen, jossa Tukes ilmoittaa, että valtausasiakirjat ovat nähtävillä Korsnäsın kunnantoimistossa ja että niitä, joita asia koskee, on mahdollisuus kuulla ja heille varataan mahdollisuus toimittaa mahdolliset huomautukset tässä asiassa.

Kuulutus on julkaistu Vasabladetissa ja Pohjalaisessa 4.6.2012, mutta näiden lehtien jakelualueen ulkopuolella eri puolilla Suomea ja Ruotsia saattaa asua useita muita, joita valtaussuunnitelmat koskevat. Korsnäsissä on n. 1000 kesämökkiä, mikä tarkoittaa, että väestön määrä kasvaa huomattavasti kesällä.

Kunta katsoo, että kuulemisprosessia tulee pidentää, koska yksittäiset maanomistajat eivät ole saaneet henkilökohtaista ilmoitusta.

Korsnäsın kunta pyytää, että kuulemisaikaa tai määräaikaa huomautusten toimittamiselle jatketaan 31.8.2012 saakka.

Paikkakuntalaiset ja kesävieraat ovat vaatineet, että yleisölle järjestetään erityinen tiedotustilaisuus 17.8.2012, koska valtaussuunnitelmista, kyseisistä alueista ja siitä, mitä malminetsintätyö käytännössä tarkoittaa ei ole ollut tietoa. Ja mitä sitten tapahtuu, jos löydöksiin joukossa on lantanideja. Kuinka laajaksi kaivostoiminta muodostuu ja kuinka käytännön toiminta toteutetaan.

lausunto 21.8.2012

Lausunnoissaan 26.6.2012 Korsnäsın kunta edellytti, että kaikki vanhan kaivoslain mukaiset maanomistajat saivat kirjallisen kirjeen, jossa Tukes ilmoittaa, että valtausasiakirjat ovat nähtävillä Korsnäsın kunnantoimistossa ja että niitä, joita asia koskee, on mahdollisuus kuulla ja heille varataan mahdollisuus toimittaa mahdolliset huomautukset tässä asiassa.

Lausunnoissaan kunta totesi edelleen, että kuulutus on julkaistu Vasabladetissa ja Pohjalaisessa 4.6.2012, mutta että näiden lehtien jakelualueen ulkopuolella eri puolilla Suomea ja Ruotsia asuu useita muita, joita valtaussuunnitelmat koskevat. Korsnäsissä on n. 1000 kesämökkiä, mikä tarkoittaa, että väestön määrä kasvaa huomattavasti kesällä ja että malminetsinnät ja mahdollinen kaivostoiminta saattavat koskea useita mökinomistajia.

Kunta pyysi kuulutusajan pidentämistä, koska yksittäiset maanomistajat eivät ole saaneet henkilökohtaista ilmoitusta.

Korsnäsın kunta voi nyt tyytyväisenä todeta, että kuulemisaikaa ja määräaikaa huomautusten toimittamiselle on jatkettu 31.8.2012 saakka.

Paikkakuntalaiset ja kesävieraat ovat vaatineet, että yleisölle järjestettäisiin erityinen tiedotustilaisuus 17.8.2012, koska valtaussuunnitelmista, kyseisistä alueista ja siitä, mitä malminetsintätyö käytännössä tarkoittaa ei ole ollut tietoa. Ja mitä sitten tapahtuu, jos löydöksiin joukossa on lantanideja. Kuinka laajaksi kaivostoiminta muodostuu ja kuinka käytännön toiminta toteutetaan. Tasmets Ab ja Magnus Minerals järjestivät perjantaina 17.8.2012 tiedotustilaisuuden, johon osallistui n. 40 henkilöä.

Korsnäsön kunta suhtautuu myönteisesti Tasmät Ab:n Korsnäsön kunnan aluetta 1–4 koskevaan valtaushakemukseen. Tässä yhteydessä on kuitenkin maanomistajat, ihmisten elinolosuhteet, viihtyvyys, vapaa-ajan asutus, terveys, maankäyttö, maisematekijät, elinkeinoelämä ja luonto otettava huomioon.

Etelä-Pohjanmaan elinkeino-, liikenne- ja ympäristökeskus (ELY-keskus)

Luonnonsuojelunäkökohdat

Lähimmät Natura-alueet: Merenkurkun saaristo (FI0800130) sijaitsee n. 2,7 km länteen ja Degermossen (FI0800019) n. 4,16 km kaakkoon valtauksesta.

Ympäristökeskuksella ei ole valtausalueelta tiedossa luonnonsuojelulain 29 § mukaisia luontotyyppiesiintymiä eikä luonnonsuojelulain 49 § mukaisia lajiesiintymiä, mutta lähialueella Mannskäretin luoteispuolelta (2,4 km päässä) on tiedossa yksi maakotkan pesäreviiri. Lisäksi valtausalueesta n. 800 m länteen ja n. 500 m kaakkoon sijaitsee liito-oravan lisääntymisalureviirit. Myös tutkimusalueella saattaa olla liito-oravalle soveliaita esiintymäalueita.

Pohjoisimmalla tutkimuslohkolla sijaitsee luonnontilaisen kaltainen lampi ja kosteikko, joka rajautuu mereen. Tutkimustyössä tulee välttää aiheuttamasta muutoksia kyseiselle alueelle.

Pohjavesi

Lähin pohjavesiesiintymä sijaitsee n. 3,2 km länteen valtauksesta. Kyseiseen esiintymään hankkeella ei pitäisi olla vaikutusta.

Ympäristönsuojelunäkökohdat

Poltto- ja voiteluaineet

Poltto- ja voiteluaineet sekä kemikaalit on varastoitava ja niitä on käsiteltävä siten, että niistä ei aiheudu epäsiisteyttä, roskaantumista, hajuhaittaa, pilaantumisvaaraa vesistöön eikä muutakaan haittaa ympäristölle.

Poikkeukselliset tilanteet

Tilanteissa, joissa on aiheutunut tai uhkaa aiheutua määrältään tai laadultaan tavanomaisesta poikkeavia päästöjä ilmaan tai vesistöön, on viipymättä ryhdyttävä asianmukaisiin toimenpiteisiin tällaisten päästöjen estämiseksi, päästöistä aiheutuvien vahinkojen torjumiseksi ja tapahtuman toistumisen estämiseksi.

Melu

Alueella tapahtuvat kairaukset ja kaivutyö on pyrittävä suorittamaan arkipäivisin klo 7-22 välisenä aikana.

Toiminnan lopettaminen

Toiminnan loputtua on alue siistittävä ja toiminnasta syntyneet jätteet vietävä asianmukaiseen vastaanottoipaikkaan. Lisäksi mahdolliset tutkimuskaivannot ym. muut toiminnasta aiheutuneet jäljet on pyrittävä maisemoimaan.

Hakemuksen johdosta annetut mielipiteet

Svenska Österbottens Pälsdjursodlarförening rf

on yhdistys, johon jäseninä kuuluu lukuisia turkiseläinten kasvattajia Korsnäsän kunnassa. Korsnäs on tiheimmin rakennettuja turkistarhausalueita Pohjanmaalla, ja kunta on merkittävä turkiseläinkunta. Kunnassa harjoittaa turkistarhausta n. 80 tarhaa – lisäksi kaksi rehukeittiötä harjoittaa toimintaa alueella.

Siitä huolimatta, että Korsnäsissä sijaitsevat turkistarhat ovat pieniä perheyriyksiä, elinkeinolla on suuri työllistävä vaikutus kunnassa ja sillä on pitkät ja syvään juurtuneet perinteet elinkeinoelämässä ja alkutuotannossa.

Korsnäsissä 9.6.2011 järjestetyssä tiedotustilaisuudessa yhdistys toi esiin kantansa tulevaan kaivostoimintaan kunnan alueella ja huolensa tällaisen toiminnan vaikutuksista nykyisiin turkistarhoihin. Eläinten kasvatuskautta leimaa jaksottaisuus. Sitä, millä tavoin mahdollinen kaivostoiminta vaikuttaisi eläimiin niiden haavoittuvan, huhti-kesäkuussa tapahtuvan poikimisen aikana, ei ole koskaan aiemmin tutkittu tai voitu edes arvioida.

Alueella toimivien tarhaajien suuren määrän vuoksi on myös vaarana, että mahdollista kaivostoimintaa harjoitetaan tulevaisuudessa myös turkistarhojen alueella. Samoin on vaarana sellaisen toiminnan aloittaminen, joka aiheuttaa kohtuutonta haittaa turkiseläinten kasvattajille.

Svenska Österbottens Pälsdjursodlarförening esittää huolensa siitä, millä tavoin projekti jatkossa etenee. Yhdistys edellyttää, että haavoittuviin kasvatusolosuhteisiin suhtaudutaan varovasti ja hienotunteisesti ja että yksittäisiä elinkeinonharjoittajia kunnioitetaan. Yhdistys toivoo, että siltä osin kuin toiminnalla on vaikutusta turkiseläimiä kasvattaviin yrityksiin, voidaan tarvittaessa keskustella korvaavista ja oikeudenmukaisista ratkaisuista.

Elävä Saaristo ry (Levande skärgård rf)

Viitaten teille lähettämäämme kirjeeseen päivitetty 28.6.2012 koskien Tasmets AB:n lupa hakemuksen (kaivos nro 8826) kuulemisajan pidentämisestä sekä mahdollisuus antaa mielipiteemme Magnus Mineralsin aiemmin haettuun etsintä/tutkimus lupa-anomukseen (valtaus) joka myös sijaitsee samalla Korsnäsän alueella, voimme todeta että meille ei ole tullut Tukesilta mitään muuta vastausta kun että kirjeemme on vastaanotettu ja rekisteröity järjestelmään. Korsnäsän kunnan kautta olemme saaneet tiedon että Tukes on hyväksynyt kunnan esittämän kuulemisajan pidentämisestä 31.8.2012 asti jonka perusteella katsomme että meidän osaltamme määräaika on sama.

Allekirjoittanut yhdistyksemme (osa Levande skärgård rf) yhdessä Korsnäsän kunnan ja Tasmets AB/Magnus Mineralsin kanssa järjestettiin yhteinen infotilaisuus Korsnäsissä 17.8.2012 kaikille kiinnostuneille. Tilaisuuteen tuli lyhyestä varotusajasta huolimatta noin 40 henkilöä. Tilaisuudessa edustajamme esitti näkemyksemme koskien Tasmets/Magnus Mineralsin tutkimustoimintaa Korsnäsän alueella sekä myös mahdolliseen kaivostoimintaan, jossa otetaan huomioon sekä yhteiskunnalliset kuin myös ympäristön haasteet.

Esitimme tilaisuudessa ratkaisua jossa Korsnäsän ranta-alueille sekä saaristoon luodaan ns. "suoja-alue" jossa teollista kaivos- tai muuta vastaavaa toimintaa ei tulisi sallia. Tämä ns. "suoja-alue" tulisi varata ihmisiä ja luontoa varten ottaen huomioon erityyppisiä aktiviteettejä jotka liittyvät vapaa ajan asumiseen ja harrastuksiin olkoon ne maalla tai merellä osana

jokamiesoikeutta tai ei sekä matkailu/virkistys toimintaan (Natura ja Maailmanperintö alueet) missä korvaamaton luonto ja ainutlaatuinen ympäristö ovat keskeisessä asemassa. Korsnäsän kunnassa vapaa-ajanasunnot merenrannikon sekä saariston alueilla ovat vahvassa kasvussa ja ovat jo ylittäneet 1200 huvilan määrän. Suhteutettuna kunnan kokoon, vapaa-ajan asukkaat kaikkine tarpeineen on erittäin tärkeä elinkeino kunnalle. Infotilaisuuden päätteeksi sovimme että jatkamme kunnan johdolla yhteisiä ponnisteluja löytää yhteinen, tasapainoinen ja kestävä ratkaisu, joka huomioi teollisuuden ja yhteiskunnan että myös ympäristön haasteet.

Edellä viitatus johdosta esitämme mielipiteemme koskien Tasmets AB'n tutkimus/valtaushakemusta (Nro 8826) sekä Magnus Mineralsin aikaisempia tutkimus/valtaushakemuksia Korsnäsän kunnassa jotka vielä ovat käsitellyn alla teillä Tukesilla:

Yhdistyksemme edellyttää, että mahdolliseen malminetsintälupaan otetaan yleisen ja yksityisen edun kannalta tarpeellinen kaivoslain (621/2011) 51 §:n 10) ja 11) kohdian mukainen määräys, jonka mukaan luvanvarainen malminetsintä alle kahden (2) kilometrin päässä merenrannasta ei ole mahdollista.

Tästä johtuen emme näe tarpeellisena että myönnetään etsintä/tutkimuslupa suorittaa tarkempia tutkimustöitä koskien maametallien esiintymiä ko. "suoja-alueella" kun mitä jokamiesoikeudella muutenkin saisi tehdä koska näiltä "suoja-alueilta" saatava tieto ei suoranaisesti tue ehdotetun "suoja-alueen" ulkopuolella olevien maaperätutkimuksia ja koska nämä "suoja-alueet" tulisi muutenkin olla vapaita kaikesta mahdollisesta kaivostoiminnasta riippumatta mitä maaperästä löytyy. Jos silti löytyy tarpeelliset geologiset argumentit tehdä tarkempaa etsintä/tutkimustyötä "suoja-alueella", mistä meillä tänään ei ole tietoa, edellyttämme että tutkimusyhtiö sopii tapauskohtaisesti maanomistajan ja ko. osapuolten kanssa näistä erikseen mutta silti niin ettei ko. maametallien etsinnän perusteella saatuja etsintätuloksia voida käyttää hakijan tai kenenkään muunkaan tahon hyväksi kaivostoiminnan aloittamiseen ko. suoja-alueella.

Yleisenä huomautuksena haluamme korostaa jo tässä vaiheessa, että nykyisen lain tavoitteena on "edistää kaivostoimintaa sekä järjestää sen edellyttämä alueiden käyttö ja malminetsintä kestävä kehityksen periaatteiden mukaisesti. Tavoitteen toteuttaminen edellyttää myös yleisten ja yksityisten etujen yhteensovittamista... (HE 273/2009)."

Mielipiteen liitteenä ko. suoja-alueen määritelty alue/kartta, Naturen ja Maailmanperintö alueiden sijainnit sekä lähialueen rantavesien ylikuormitusilannekuva jotka mielestämme teidän on hyvä jo tässä vaiheessa tiedostaa.
[kartta ei ole päätöksen liitteenä]

Toimimalla tällä ehdotetulla tavalla mielestämme voimme löytää tasapainotetun kestäväälle pohjalle rakennetun ratkaisun joka huomioi eri osapuolten tarpeita samalla kun minimoidaan mahdollisen kaivostoiminnan haittavaikutukset ihmisen, yhteiskunnan ja luonnon näkökulmista. Olemme luonnollisesti myös tarvittaessa käytettävissä jos on tarve tarkempiin keskusteluihin tai lisäkommenttien antamiseen.

Hakijan vastine

1. Valtauksen myöntämisen edellytykset

1.1. Hakijaan liittyvät edellytykset

Hakija on Ruotsissa rekisteröitynä osakeyhtiönä, jolla on Suomessa rekisteröity sivuliike, valtauskelpoinen. Sen toimialana ja tarkoituksena on metalleihin ja muihin kaivosmineraaleihin liittyvä malminetsintä sekä siihen liittyvä muu toiminta. Sillä on käytettävissään toiminnan laatuun ja laajuuteen nähden tarpeellinen asiantuntemus ja muutoinkin riittävät edellytykset.

Hakijalla on kaivoslaissa tarkoitettu otaksunta hakemallaan valtausalueella sijaitsevasta kaivoskivennäisesiintymästä, jonka hyödynnettävyyden se haluaa selvittää valtausoikeuden nojalla. Hakija on selvittänyt hakemuksessaan, mihin sen otaksunta kaivoskivennäisistä alueella perustuu. Hakija on myös esittänyt valtaushakemuksensa liitteenä tutkimussuunnitelman alueelle suunnittelemistaan geologisista tutkimustoimenpiteistä.

1.2 Valtaus on kaivoslain nojalla myönnettävä esteettömiltä osiltaan

Mikäli valtaushakemus täyttää kaivoslain (503/1965) edellytykset, kaivosviranomaisen on annettava hakijalle valtauskirja hakemuksessa tarkoitettuun alueeseen tai siihen alueen osaan, johon ei ole osoitettavissa valtauksen esteitä. Kaivosviranomaisella ei ole harkintavaltaa valtauksen myöntämisessä, vaan sen on myönnettävä kaivoslain mukaisesti haettu valtaus esteettömiltä osiltaan.

1.3 Esteitä valtaukselle ei ole esitetty

Valtauksen esteet on lueteltu kaivoslain (503/1965) 6 §:ssä. Hakijan hakemuksen johdosta järjestetyssä kuulemisessa annetuissa lausunnoissa ja mielipiteissä ei ole esitetty esteitä valtaukselle. Myöskään hakijan esittämästä esteettömyystodistuksesta ei ole ilmennyt valtauksen esteitä. Mikäli valtausalueella ei ole myöskään kaivosviranomaisen selvitettäviin kuuluvia kaivoslain 6 §:n 1 momentin 1, 2 ja 9 kodissa mainittuja esteitä, on valtaus haetulle alueelle myönnettävä.

Ainoastaan kaivoslain 6 §:ssä luetellut seikat voivat muodostaa suoran valtauksen esteen. Eduskunta on siten lailla yksiselitteisesti määrännyt seikoista, joiden perusteella valtaushakemus voidaan suoraan hylätä osittain tai kokonaan eikä hylkäämistä voida hakemuksen ollessa kaivoslain mukainen perustella millään muulla seikalla.

Valtaushakemusta käsitellessään kaivosviranomaisen on otettava huomioon luonnonsuojelulain tietyt normit. Suoraa estettä valtaukselle nämä luonnonsuojeluin kohdat eivät kuitenkaan muodosta.

2. Ympäristön ja luonnonsuojeluun liittyvän lainsäädännön huomioiminen

2.1. Uhanalainen tai rauhoitettu lajisto ei ole este valtaukselle

Uhanalaisten, rauhoitettujen lajien tai luontotyyppien olemassaolo haetulla valtausalueella tai sen läheisyydessä ei ole este valtauksen myöntämiselle tai alueen rajaamiselle valtaushakemuksesta poikkeavalla tavalla. Tutkimustöitä suoritettaessa on joka tapauksessa noudatettava kasvi- ja eläinlajien rauhoittamista koskevia luonnonsuojelulain säännöksiä. Hakija ei ole hakemassa lupaa poiketa luonnonsuojelulain säännöksistä. Hakija tulee mitoittamaan tutkimuksensa siten, ettei alueella tai sen läheisyydessä sijaitsevien uhanalaisten tai rauhoitettujen lajien elinympäristöä vaaranneta eikä harvinaisille luontotyypeille aiheuteta muutoksia.

Hakija on ympäristönsuojelulain (4.2.2000/86) mukaisen selvilläolovelvollisuutensa nojalla yleisesti ja kaivoslain (503/1965) 71 §:n 2 momentin nojalla erityisesti velvollinen ottamaan

tutkimustoiminnassaan huomioon luonnonsuojelulain vaatimukset. Hakija aikookin tehdä yhteistyötä paikallisen ympäristökeskuksen kanssa saadakseen opastusta luonnolle ja ympäristölle aiheutuvien haittojen välttämiseksi.

2.2 Tutkimustöiden laatu ja laajuus ovat rajoitettuja

Hakija on oheistanut valtaushakemukseensa tutkimussuunnitelman alueelle suunnitelluista tutkimustoimenpiteistä. Suunnitellut tutkimustoimenpiteet eivät ole jatkuvia, koko valtaus-alueetta koko valtausajan rasittavia toimenpiteitä, vaan tarkoin suunniteltuja, lyhytaikaisesti alueen eri osiin kohdistuvia ja pidemmälle ajalle jakaantuvia vähäisiä toimenpiteitä, joista ei aiheudu pysyviä jälkiä tai pysyvää haittaa alueen luonnolle, ympäristölle, elinkeinotoiminnalle, asutukselle tai virkistyskäytölle. Tutkimustoiminta alueella rajoittuu esiintymän laadun ja laajuuden selvittämiseksi tarpeellisiin toimenpiteisiin. Hakijan motiivina on esiintymän hyödynnettävyyden selvittäminen niin vähin toimenpitein kuin mahdollista, koska tutkiminen on hyvin kallista.

Hakija pyrkii toiminnassaan estämään vahingot ja vahingolliset vaikutukset niin pitkälle kuin mahdollista. Mikäli toiminnasta kuitenkin aiheutuu haittaa tai vahinkoa, ne korvataan.

Hakijalla ei ole aikomusta eikä tarvetta käyttää valtausalueella, eikä sen ulkopuolella, maata teiden, voima-, vesi- tai muiden johtojen rakentamista varten.

Hakija haluaa korostaa, ettei tutkimustoiminnassa ole kyse ole maa-aineisten otosta tai rakentamisesta tai muustakaan järeästä maa- ja kallioperään kohdistuvasta rasituksesta.

Valtausoikeus on ajallisesti, ja myös laadullisesti tutkimustapojen osalta rajoitettu oikeus, josta ei aiheudu pysyvää haittaa valtausalueella ja jolla ei ole vaikutuksia valtausalueen ulkopuolella.

3. Lopuksi

Asiassa ei ole kysymys kaivosluvan hakemisesta kaivoksen perustamiseksi, vaan valtausoikeuden antamisesta ajallisesti ja toimenpiteellisesti rajoitettuun, lyhytaikaiseen tutkimustyöhön, jolla alueen mineraalivarat ja niiden hyödynnettävyys selvitetään. Asiaa ratkaistaessa ainoastaan valtaukselle säädetyt esteet ja edellytykset ovat relevantteja eikä tässä yhteydessä arvioida mahdollisen myöhemmän kaivostoiminnan tutkimisen edellytyksiä.

Malminetsintä ei ole ympäristövaikutusten arvioinnista annetussa laissa säädetyin YVA-menettelyn alaista toimintaa eikä malminetsinnälle edellytetä myöskään ympäristölupaa. On myös huomattava, että geologinen tutkimus ja malminetsintä on luvanvaraisesti sallittua mm. kansallis- ja luonnonpuistoissa sekä luonnonsuojelualueilla.

Edellä sanottu kuvaa suunnitellun tutkimustyön luonnetta ja sallittavuutta. Sen valossa ja asiassa muutoin esitetysti on selvää, että suunnitelluilla tutkimustoimenpiteillä ei ole haetulla valtausalueilla vaikutuksia, joiden voitaisiin katsoa merkittävästi haittaavan tai vaarantavan alueen luonnon tai ympäristön arvoja eikä alueella tapahtuvaa elinkeinonharjoittamista, asumista tai virkistyskäyttöä.

Mikäli hakija tutkimussuunnitelmaansa toteuttaen pystyy osoittamaan olettamuksensa todennäköisesti taloudellisesti hyödynnettävästä kaivoskivennäisesiintymästä oikeaksi, se voi hakea alueelle kaivoslupaa. Vasta tuossa vaiheessa hanke saa sellaiset teollisen toiminnan mittasuhteet, joita sillä osassa annettuja lausuntoja ja mielipiteitä jo tutkimusvaiheessa otaksutaan olevan. Vasta tuossa vaiheessa alueelle suunnitellut toimenpiteet ovat sellaisia, että

on tarpeen selvittää yksityiskohtaisesti luonnon- ja ympäristönsuojelulain edellyttämällä tavalla hankkeen vaikutukset ja punnita niiden mahdollisesti vaatimat alueelliset ja toiminnalliset rajoitukset.

Päätöksen perustelut

Yleisperustelut

Kaivoslain (503/1965) 4.1 §:n mukaan sen, joka haluaa käyttää lain mukaista oikeutta esiintymään, on haettava joko valtauskirjaa alueeseen tai samanaikaisesti myös kaivospiirin määrittämistä esiintymän hyväksi käyttämistä varten. Pykälän 2 momentin mukaan valtauskirjan saatuaan hakijalla (valtaajalla) on oikeus (valtausoikeus) valtauskirjalla osoitetulla alueella (valtausalueella) kaivoskivennäisiin kohdistuvaan tutkimustyöhön sen mukaan kuin 3 luvussa säädetään ja niiden hyväksi käyttämiseen 4 §:n 3 ja 4 momentin mukaan.

Kaivoslain (503/1965) 6.1 §:n 2-kohdan mukaan valtausta ei saa suorittaa aikaisemmalla valtausalueella tai kaivospiirissä ilman kaivosviranomaisen lupaa, jollei viittä vuotta ole kulunut valtauksen tai kaivosoikeuden raukeamisesta. Kaivosviranomainen voi kuitenkin harkintansa mukaan poiketa mainitusta viiden vuoden aikarajasta ja myöntää hakijalle valtausoikeuden.

Kaivoslain (503/1965) 8.1 §:n mukaan valtaushakemuksessa on ilmoitettava muun muassa valtausalueen suuruus, sen maantieteellinen sijainti ja rajat sekä sillä olevat kiinteistöjen rajat hakemukseen liitettyyn karttaan niin tarkoin merkittynä, ettei epätietoisuutta niistä voi syntyä, hyväksyttävine selvityksineen siitä, ettei lain 6 §:ssä mainittuja valtauksen esteitä ole.

Kaivoslain (503/1965) 9 §:n mukaan voidaan hakijalle varata tilaisuus hakemuksen täydentämiseen ja tarpeellisen lisäselvityksen esittämiseen määrätyssä ajassa uhalla, että hakemus muuten voidaan puutteellisena ja selvittämättömänä hylätä. Hakija voi myös omasta aloitteestaan täydentää hakemustaan tai muuta asian käsittelyä varten toimittamaansa asiakirjaa sekä toimittaa käsittelyn kuluessa viranomaiselle asian ratkaisemisen kannalta tarpeellisia asiakirjoja. Hallintolain (434/2003) 22 § täydentää kaivoslain (503/1965) 9 §:ä.

Kaivoslain (503/1965) 10 §:n mukaan kaivosviranomaisen on annettava hakijalle valtauskirja hakemuksessa tarkoitettuun alueeseen tai siihen alueen osaan, johon ei ole valtauksen estettä, mikäli valtaushakemus täyttää kaivoslaissa (503/1965) säädetty edellytykset.

Kaivoskivennäisten esiintymistä koskeva otaksunta sekä tutkimustoimenpiteiden arviointi on tehtävä jokaisen haetun valtausalueen osalta erikseen. Useita alueita koskeva hakemus voidaan käsitellä yhdellä kertaa.

Kaivoslain (503/1965) 12 §:n mukaan valtaajalla on oikeus lain 3 luvussa säädetyillä ehdoilla toimittaa valtausalueella tutkimustyötä esiintymän laadun ja laajuuden selvittämiseksi sekä tarpeen mukaan käyttää alueen ulkopuolellakin maata teitä sekä voima-, vesi- ja muita johtoja varten. Tutkimustyö ja alueiden käyttö on rajoitettava niihin toimenpiteisiin, jotka ovat tarpeen tutkimustyön tarkoituksen saavuttamiseksi. Toimenpiteet on suoritettava siten, että niistä aiheutuu mahdollisimman vähän vahinkoa tai haittaa.

Luonnonsuojelulain määräykset

Kaivoslain (503/1965) 71.2 §:n mukaan lupa-asiaa ratkaistaessa ja muuta viranomaispäätöstä tehtäessä on lisäksi noudatettava, mitä luonnonsuojelulain (1096/1996) 4, 9, 39, 42, 47 - 49, 55 ja 56 §:ssä sekä 4, 5 ja 10 luvussa sekä mainittujen säännösten nojalla säädetään.

Turvallisuus- ja kemikaaliviraston antamat määräykset ja perustelut

1. Valtausoikeus on voimassa viisi (5) vuotta tämän päätöksen antopäivästä.

Perustelut: Kaivoslain (503/1965) 10 §:n mukaan ottaen huomioon tarpeellisten tutkimusten arvioitu määrä ja laatu valtaus on voimassa vähintään vuoden ja enintään viisi vuotta valtauskirjan antopäivästä. Hakija on esittänyt tutkimussuunnitelman, jota on pidettävä kaivoslain (503/1965) 8 §:n mukaisena ja riittävänä.

Hakijalla on määräajan jälkeen mahdollisuus hakea valtausoikeuden voimassaololle jatkoaikaa siten kuin kaivoslaissa (621/2011) malminetsintäluvan voimassaolon jatkamisesta säädetään.

2. Valtaaja ei saa ilman maanomistajan lupaa käyttää hyväkseen valtausalueella louhittuja kaivoskivennäisiä muuten kuin on välttämätöntä niiden käyttökelpoisuuden ja markkinomismahdollisuuksien tutkimista varten.

Perustelut: Informatiivisista syistä päätöksessä on selostettu kaivoslain (503/1965) 12.3 §:n rajoite koskien valtausalueella louhittujen kaivoskivennäisten hyväksi käyttämistä.

3. Valtaajan on suoritettava valtausalueeseen kuuluvien kiinteistöjen omistajille vuotuinen valtauskorvaus, jonka suuruus on 20 euroa hehtaarilta. Valtaajan on vuoden kuluessa valtauskirjan antopäivästä lukien toimitettava kaivosviranomaiselle todistus maanomistajille suoritettua ensimmäisestä valtauskorvauksesta. Seuraavilta vuosilta valtaajan on suoritettava valtauskorvaus viimeistään kunkin vuoden maaliskuun 15. päivänä. Ellei valtauskorvausta makseta, valtaus voidaan julistaa menetetyksi. Valtausalueilla ei saa suorittaa tutkimustöitä, ennen kuin kyseessä olevan vuoden valtauskorvaus on suoritettu.

Perustelut: Informatiivisista syistä päätöksessä on selostettu maanomistajien kaivoslain (503/1965) 15 §:ään perustuva oikeus valtauskorvaukseen. Valtauskorvauksen suuruus määräytyy kaivoslain (621/2011) 179.2 §:n mukaisesti.

4. Valtaajan on ilmoitettava kirjallisesti valtausalueeseen kuuluvien ja siihen rajoittuvien kiinteistöjen omistajille ja muille oikeudenhaltijoille etukäteen kaikista maastotöistä, jotka voivat aiheuttaa vahinkoa tai haittaa, sekä väliaikaisista rakennelmista. Ilmoitus on tehtävä niin hyvissä ajoin, että omistajalla tai haltijalla on mahdollisuus vaatia vakuuden asettamista vahingosta tai haitasta, jonka valtaaja on velvollinen korvaamaan.

Perustelut: Kaivoslain (503/1965) 15.3 §:ään perustuva oikeus vaatia vakuuden asettamista ennen tutkimustöiden aloittamista on valtausalueen tai siihen rajoittuvan alueen omistajan tai haltijan oikeussuojan kannalta keskeinen. Jotta tätä oikeutta olisi mahdollista käyttää tehokkaasti, on valtaajan annettava tieto näille tahoille riittävän ajoissa. Korvausvelvollisuus on pysyvää ja ohimenevää vahingosta tai haitasta, joka tutkimustöistä tai alueiden käytöstä aiheutuu. Lisäksi on otettu huomioon kaivoslain (621/2011) 12 § koskien ilmoitusta malminetsintäalueen maastotöistä ja rakennelmista.

5. Valtaajan on toimitettava vuosittain kaivosviranomaiselle selvitys suoritetuista tutkimustöistä ja niiden tuloksista. Ensimmäinen selvitys on toimitettava viimeistään vuoden kulluttua päätöksen lainvoimaiseksi tulemisesta.

Perustelut: Selvityksen toimittamisvelvollisuus perustuu kaivoslain (621/2011) 14 §:ään lain 179.3 §:ssä tarkoitetun siirtymäsäännöksen myötä.

6. Kun valtausoikeus on rauennut tai peruutettu, valtaajan on välittömästi saatettava valtausalue yleisen turvallisuuden vaatimaan kuntoon, poistettava väliaikaiset rakennelmat ja laitteet, huolehdittava alueen kunnostamisesta ja siistimisestä sekä saatettava alue mahdollisimman luonnonmukaiseen tilaan. Valtaajan on tehtävä kirjallinen ilmoitus kaivosviranomaiselle, valtausalueeseen kuuluvien kiinteistöjen omistajille ja muille oikeudenhaltijoille, kun edellä mainitut toimenpiteet on saatettu loppuun.

Perustelut: Informatiivisista syistä päätöksessä on selostettu valtaajan velvollisuus suorittaa jälkitoimenpiteet kaivoslain (621/2011) 15 §:n mukaisesti. Velvollisuus perustuu kaivoslain (621/2011) 179 §:n 3 momenttiin.

7. Kun valtausoikeus on rauennut tai peruutettu, valtaajan on kuuden (6) kuukauden kuluessa luovutettava kaivosviranomaiselle tutkimustyöselostus, tutkimukseen liittyvä tietoa-aineisto ja edustava osa kairasydämistä.

Perustelut: Informatiivisista syistä päätöksessä on selostettu valtaajan velvollisuus suorittaa jälkitoimenpiteet kaivoslain (621/2011) 15 §:n mukaisesti. Velvollisuus perustuu kaivoslain (621/2011) 179 §:n 3 momenttiin.

8. Valtaaja ei saa päästää maahan polttoainetta tai muita ympäristölle vaarallisia aineita, joista voi aiheutua maaperän pilaantumista. Valtaajan on myös huolehdittava siitä, että toiminnasta syntyneet jätteet toimitetaan asianmukaiseen käsittelyyn ja ettei toiminnasta aiheudu roskaantumista.

Perustelut: Ympäristönsuojelulain (86/2000) 7 §:ssä säädetty maaperän pilaamiskielto koskee myös malminetsintää. Ottaen huomioon päätöksen mukaan sallitut tutkimustoimenpiteet maaperän pilaantumisvaaraa arvioidaan lähinnä voivan aiheutua, jos valtaaja jättäisi tai päästäisi maaperään polttoainetta tai muuta ympäristölle vaarallista ainetta. Jätelain (646/2011) 28 §:n nojalla valtaajan on järjestettävä jätehuolto sekä noudattaa, mitä jätelain 29 §:ssä säädetään jätteen luovuttamisesta ja vastaanottamisesta. Jätelain 72 §:n roskaamiskielto koskee myös malminetsintää. Sen nojalla on kielletty ympäristöön jättää jätettä, hylätä konetta, laitetta, ajoneuvoa, alusta tai muuta esinettä eikä päästää ainetta siten, että siitä voi aiheutua epäsiisteyttä, maiseman rumentumista, viihtyisyyden vähentymistä, ihmisen tai eläimen loukaantumisen vaaraa tai muuta niihin rinnastettavaa vaaraa tai haittaa. Jätelain 73 §:n nojalla roskaajan on poistettava roskaava esine tai aine ympäristöstä ja muutoinkin siivottava roskaantunut alue.

9. Valtausoikeuden nojalla mahdollisesti tehtävien kairausten osalta valtaajan tulee huolehtia, että putket katkaistaan mahdollisimman läheltä maanpintaa ja putkien päät tulpa-taan.

Perustelut: Määräyksellä kairausputkien katkaisemisesta mahdollisimman lähellä maanpintaa parannetaan alueen muiden käyttäjien turvallisuutta siten kuin kaivoslain (503/1965) 12.2 § edellyttää. Toimenpide on perusteltu myös kaivoslain (503/1965) 20 §:n tarkoituksessa, jonka mukaan valtaajan on luovuttuaan valtaukselta tai sen menetettyään viipymättä saatettava valtausalue yleisen turvallisuuden vaatimaan kuntoon.

10. Jos valtaaja aikoo valtauksen voimassaoloaikana suorittaa koelouhintaa, kuivattamista tai koerikastusta taikka muita ympäristö- tai muilta vaikutuksiltaan vastaavia toimenpiteitä, on valtaajan ilmoitettava tästä etukäteen kaivosviranomaiselle. Ilmoitus on tehtävä hyvissä ajoin ennen toimenpiteen aloittamista. Kaivosviranomaisen voi valvontaa varten ilmoituksen saatuaan tarvittaessa antaa määräyksiä toimenpiteiden suorittamisesta.

Perustelut: Koska valtaaja ei ole esittänyt kaivoslain (503/1965) 8.1 §:n 4-kohdan mukaista tutkimussuunnitelmaa niin yksityiskohtaisesti, että valtausoikeudesta päätettäessä olisi mahdollista arvioida kaivoslain (503/1965) 12 §:n mukaisen valtausoikeuden nojalla tehtävien tutkimustoimenpiteiden tarpeellisuutta tutkimustyön tavoitteiden kannalta, liitetään päätökseen määräys toimittaa kaivosviranomaiselle ilmoitus ennen ryhtymistä lain 12 §:ssä sallittuihin, mutta vaikutuksiltaan tavanomaisia tutkimustoimenpiteitä merkittävämpiin toimenpiteisiin. Tällä varmistetaan sen selvittäminen, onko hankkeesta tarpeen suorittaa ympäristövaikutusten arviointimenettelystä annetun lain (468/1994) 4 §:n nojalla ympäristövaikutusten arviointimenettely tai edellyttääkö hanke ympäristönsuojelulain (86/2000) 61 §:ssä tarkoitettua koetoimintailmoitusta ympäristönsuojeluviranomaiselle. Samalla kaivosviranomaisen on mahdollista kaivoslain (503/1965 ja 621/2011) valvonnan toteuttamiseksi arvioida toimenpiteiden vaikutusta ja tarvittaessa antaa tarkempia määräyksiä toimenpiteiden suorittamisesta.

11. Sen lisäksi, mitä kaivoslaissa (503/1965) ja kaivoslain (621/2011) siirtymäsäännöksissä säädetään, valtaajan on noudatettava malminetsinnässä ja alueiden käytössä, mitä muualla laissa säädetään.

Perustelut: Maininnalla muualla laissa olevien velvoitteiden ja määräysten noudattamisvelvollisuudesta kiinnitetään valtaajan huomiota siihen, että kaivoslain (503/1965) ja kaivoslain (621/2011) siirtymäsäännösten mukaista etsintätoimintaa harjoitettaessa tulee myös muualla laissa olevat velvoitteet, rajaukset ja määräykset huomioida.

Vastaus lausuntoihin ja mielipiteisiin

Lausunnoissa ja mielipiteissä esitetyt seikat on otettu päätöksessä huomioon lupamääräyksillä. Lisäksi todetaan, että

- ennen 1.7.2011 vireille tulleet hakemukset ratkaistaan kaivoslain (503/1965) mukaisesti ottaen huomioon uuden kaivoslain (621/2011) siirtymäsäännökset. Kaivoslaissa (503/1965) ei ole perusteita mielipiteessä (Elävä Saaristo ry) tarkoitettujen suoja-alueiden määrittämiseksi haetuille valtausalueille. Kunta ei myöskään ole vastustanut valtausta kaivoslain (503/1965) 6 §:n mukaisesta alueiden käyttöön liittyvästä syystä.
- päätöksessä sallittujen tutkimustoimenpiteiden ei katsota vaikuttavan merkittävästi ihmisten elinolosuhteisiin, viihtyvyyteen, vapaa-ajan asutukseen, terveyteen, maankäyttöön, maisematekijöihin, elinkeinoelämään, alueen ulkopuoliseen turkistarhaukseen eikä ympäristöön. Tutkimustoimenpiteet valtausalueella on suoritettava mahdollisimman vähän vahinkoa tai haittaa aiheuttaen. Lisäksi viitataan lupamääräykseen 4, jonka mukaisesti valtaajan on otettava ennen tutkimustoimenpiteiden aloittamista yhteyttä valtausalueen maanomistajiin, jolloin on mahdollista tuoda esil-

le erityisesti huomioon otettavia, esim. turkistarhaukseen tai muuhun elinkeinon harjoittamiseen liittyviä seikkoja.

– valtausalueen läheisyydessä sijaitsevia liito-oravan lisääntymis- ja levähdyspaikkoja koskevaa erillistä lupamääräystä ei ole tarpeen antaa, koska hakija on hakemuksessaan ilmoittanut luopuvansa kaivoslain (503/1965) 12 §:n antamasta oikeudesta käyttää valtausalueiden ulkopuolella olevia maa-alueita. Myöskään ELY-keskuksen lausunnossa mainitusta syystä, että myös tutkimusalueella saattaa olla liito-oravalle soveliaita esiintymäalueita, ei ole tarpeen antaa erillistä lupamääräystä. Jos alueella havaitaan liito-oravia, on hakijan joka tapauksessa noudatettava myös luonnonsuojelulakia.

– ELY-keskuksen lausunnossa mainitun mahdollisen meluhaitan vuoksi ei ole syytä antaa erillistä lupamääräystä valtaajalle, kun otetaan huomioon lupamääräyksen 11 viittaus muun lainsäädännön noudattamisvelvollisuuteen. Lisäksi lausunnossa mainittujen poltto- ja voiteluaineiden, kemikaalien käsittelyn ja poikkeuksellisten tilanteiden sekä valtausalueen jälkihoitotoimenpiteiden osalta viitataan lupamääräyksiin 6, 8 ja 11.

– valtausalueella sijaitsevia lampea ja kosteikkaa koskien ei ole tarpeen antaa erillistä lupamääräystä, kun otetaan huomioon lupamääräyksen 11 viittaus muun lainsäädännön noudattamisvelvollisuuteen.

– alueella sijaitsee vanha kaivosalue, jonka vuoksi Tukes pyysi lausunnot sekä Museovirastolta että Korsnäs Mine Centeriltä. Lausuntopyyntöissä pyydettiin selvittämään, onko alueilla suojeltavia rakennuksia, jotka olisi rajattava pois valtausalueesta. Koska kumpikaan taho ei ole antanut asiasta lausuntoa, Tukes katsoo, ettei rajauksia tarvita.

Koska kyseessä on tutkimusvaihe, ei mahdollisen kaivostoiminnan vaikutuksia käsitellä tässä päätöksessä. Valtausalue on rajattu kaivoslain (503/1965) 6.1 §:n 6-kohdan mukaisesti.

Sovelletut säännökset

Kaivoslaki (503/1965)

Kaivoslaki (621/2011)

Kaivosasetus (663/1965)

Valtioneuvoston asetus kaivostoiminnasta (391/2012)

Luonnonsuojelulaki (1096/1996)

Hallintolaki (434/2003)

Jätelaki (646/2011)

Laki ympäristövaikutusten arviointimenettelystä (468/1994)

Ympäristönsuojelulaki (86/2000)

Työ- ja elinkeinoministeriön asetus maksullisista suoritteista (441/2009)

VALITUSOSOITUS

Valitusviranomainen

Päätökseen saa hakea muutosta valittamalla sille hallinto-oikeudelle, jonka tuomiopiirissä pääosa tässä päätöksessä tarkoitettusta alueesta sijaitsee. Toimivaltainen hallinto-oikeus on mainittu valitusosoituksen lopussa. Valituskirjelmä osoitetaan valitusviranomaiselle ja se on toimitettava valitusajassa hallinto-oikeuden kirjaamoon.

Valitusaika

Määräaika valituksen tekemiseen on kolmekymmentä (30) päivää tämän päätöksen antopäivästä sitä määrään lukematta. Valitusaika päättyy **12.6.2013**.

Valitusoikeus

Päätöksestä voivat valittaa ne, joiden etua, oikeutta tai velvollisuutta asia saattaa koskea, sekä vaikutusalueella ympäristön-, terveyden- tai luonnonsuojelun taikka asuinympäristön viihtyisyyden edistämiseksi toimivat rekisteröidyt yhdistykset tai säätiöt, asianomaiset kunnat, elinkeino-, liikenne- ja ympäristökeskukset ja muut asiassa yleistä etua valvovat viranomaiset, saamelaiskäräjät sillä perusteella, että luvassa tarkoitettu toiminta heikentää saamelaisten oikeutta alkuperäiskansana ylläpitää ja kehittää omaa kieltään ja kulttuuriin ja kolttien kyläkokous sillä perusteella, että luvassa tarkoitettu toiminta heikentää kolttala-alueella kolttien elinolosuhteita ja mahdollisuuksia harjoittaa elinkeinoja.

Valituksen sisältö

Valituskirjelmässä on ilmoitettava

- päätös, johon haetaan muutosta
- miltä kohdista päätökseen haetaan muutosta ja mitä muutoksia siihen vaaditaan tehtäväksi
- perusteet, joilla muutosta vaaditaan
- valittajan nimi ja kotikunta
- postiosoite ja puhelinnumero, joihin asiaa koskevat ilmoitukset valittajalle voidaan toimittaa

Jos valittajan puhevaltaa käyttää hänen laillinen edustajansa tai asiamiehensä tai jos valituksen laatijana on joku muu henkilö, valituskirjelmässä on ilmoitettava myös tämän nimi ja kotikunta.

Valittajan, laillisen edustajan tai asiamiehen on allekirjoitettava valituskirjelmä, ellei valituskirjelmää toimiteta sähköisesti (telekopiona tai sähköpostilla).

Valituksen liitteet

Valituskirjelmään on liitettävä

- päätös, johon haetaan muutosta valittamalla, alkuperäisenä tai jäljennöksenä
- asiakirjat, joihin valittaja vetoaa vaatimuksensa tueksi, jollei niitä ole jo aikaisemmin toimitettu viranomaiselle
- asiamiehen valtakirja

Valituskirjelmän toimittaminen perille

Valituskirjelmän voi viedä valittaja itse tai hänen valtuuttamansa asiamies. Valituskirjelmä liitteineen voidaan myös lähettää postitse, telekopiona tai sähköpostilla. Postiin valituskirjelmä on jätettävä niin ajoissa, että se ehtii perille valitusajan viimeisenä päivänä ennen aukioloajan päättymistä. Hallinto-oikeudessa kirjaamon aukioloaika on klo 8.00 – 16.15. Sähköisesti (telekopiona tai sähköpostilla) toimitetun valituskirjelmän on oltava toimitettu niin, että se on käytettävissä vastaanottolaitteessa tai tietojärjestelmässä määräjän viimeisenä päivänä ennen virka-ajan päättymistä.

Valittajalta peritään hallinto-oikeudessa **oikeudenkäyntimaksu** 90 euroa. Tuomioistuinten ja eräiden oikeus-hallintoviranomaisten suoritteista perittävistä maksuista annetussa laissa (701/1993) on erikseen säädetty eräistä tapauksista, joissa maksua ei peritä.

Toimivaltaisen hallinto-oikeuden yhteystiedot muutoksenhakua varten:

Vaasan hallinto-oikeus

käyntiosoite: Korsholmanpuistikko 43, 65100 Vaasa

postiosoite: PL 204, 65101 Vaasa

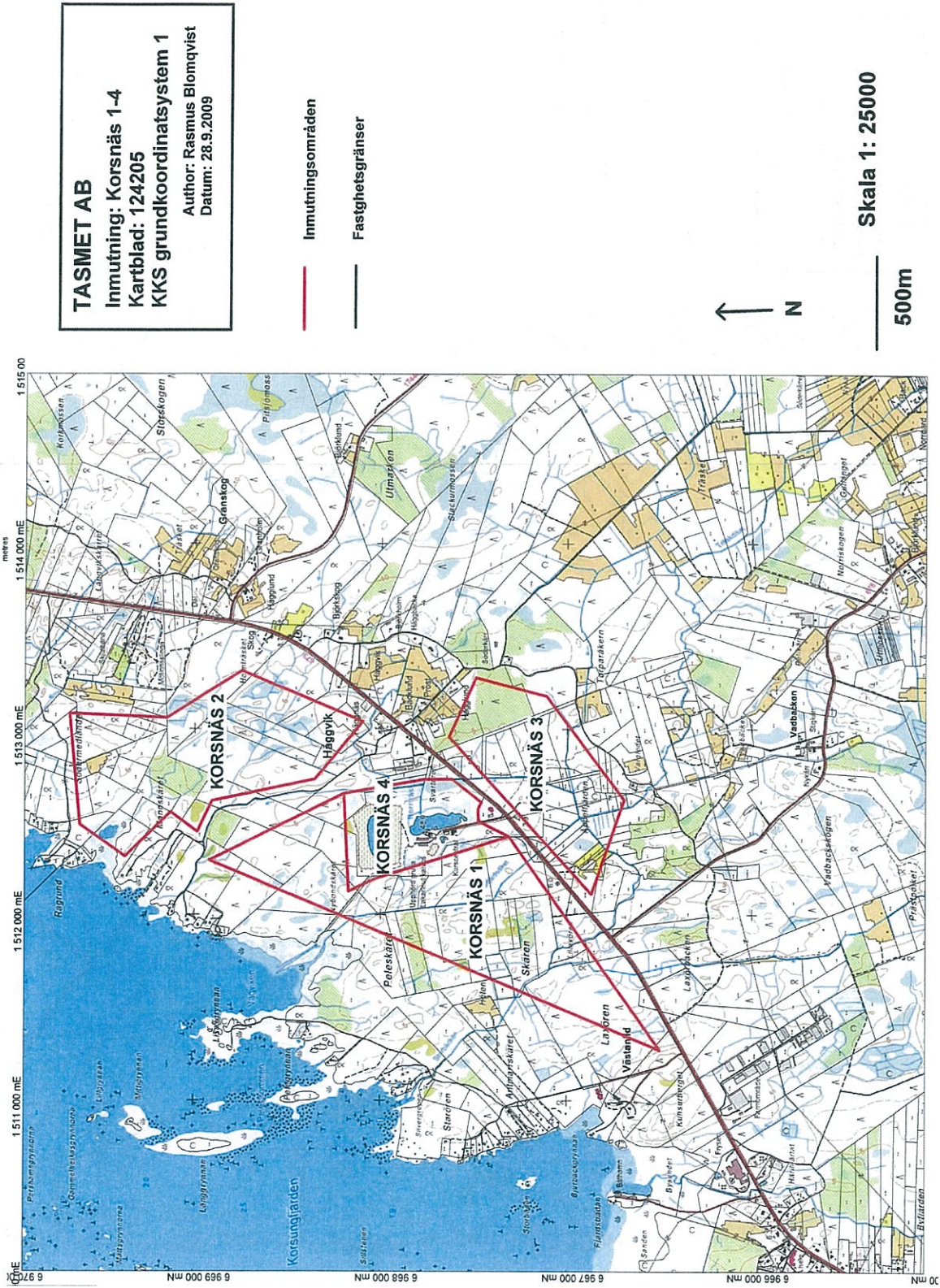
puhelin: 029 56 42611

telekopio: 029 56 42760

sähköposti: vaasa.hao@oikeus.fi

Lista asianosaisista

Kartta valtausalueista
(kartan mittakaava ohjeellinen)

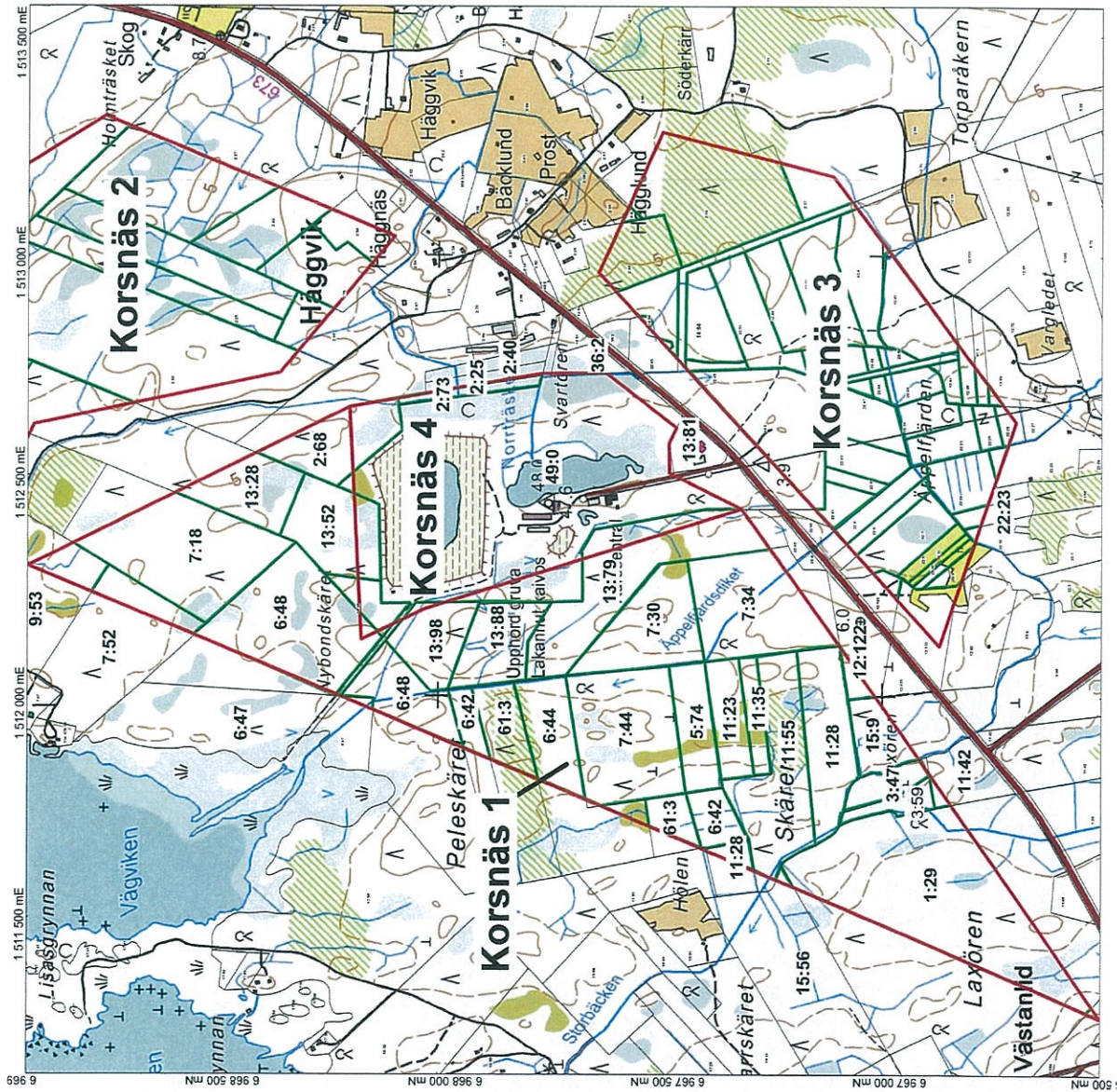


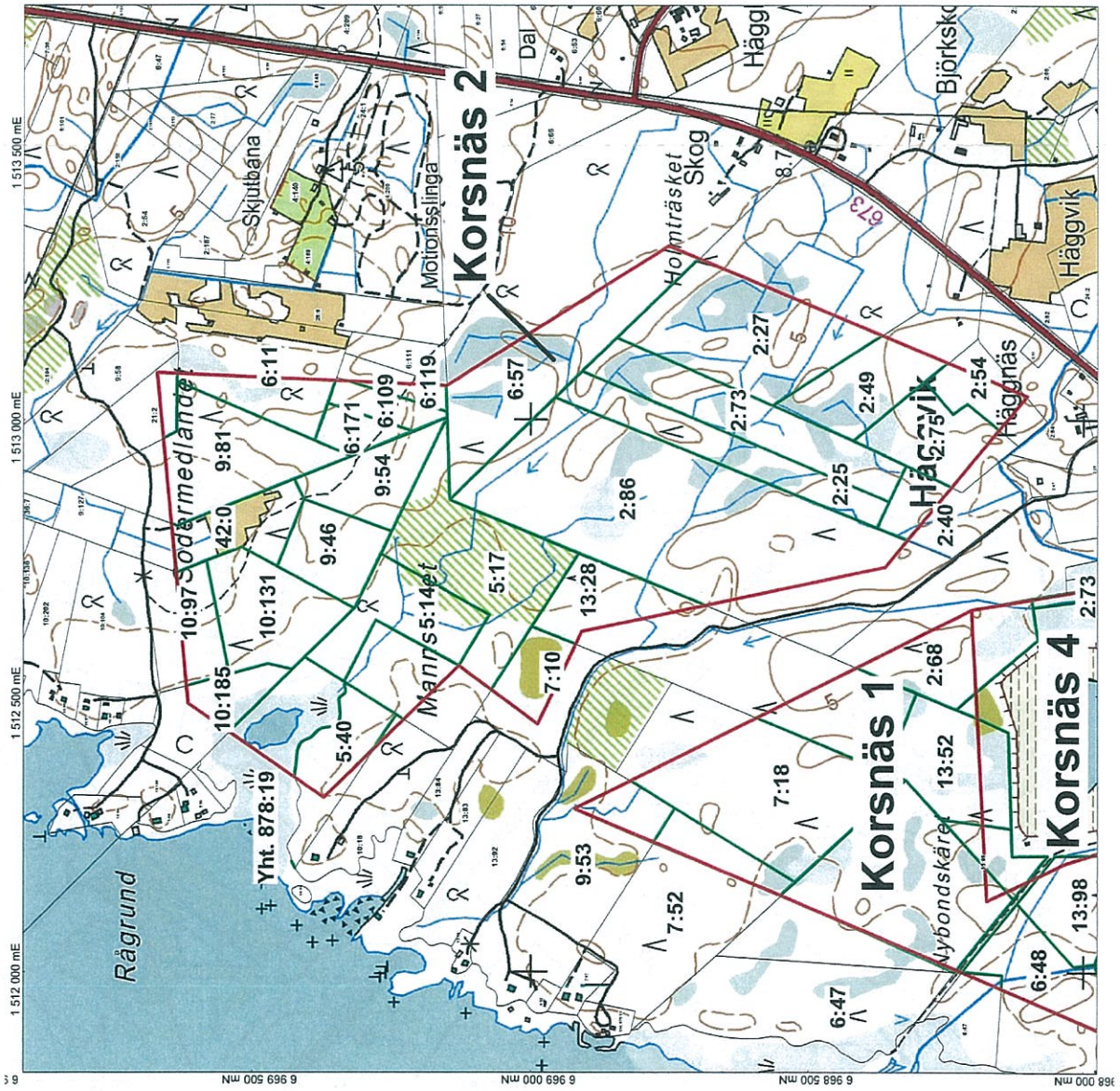
TASMET AB
Fastighetskarta
Inmätning: Korsnäs 1,4
Kartblad: 124205
KKS grundkoordinatsystem 1
Author: Marcus Blomqvist
Datum: 16.9.2010

- Inmätningens område
- Fastighetsgränser inna för inmätningarna
- Fastighetsgränser utanför inmätningarna
- 48:0 Fastigheternas registreringsnummer



Skala: 1: 12 500
250m





TASMET AB
 Fastighetskarta
 Inmätning: Korsnäs 2
 Kartblad: 124205
 KKS grundkoordinatsystem 1

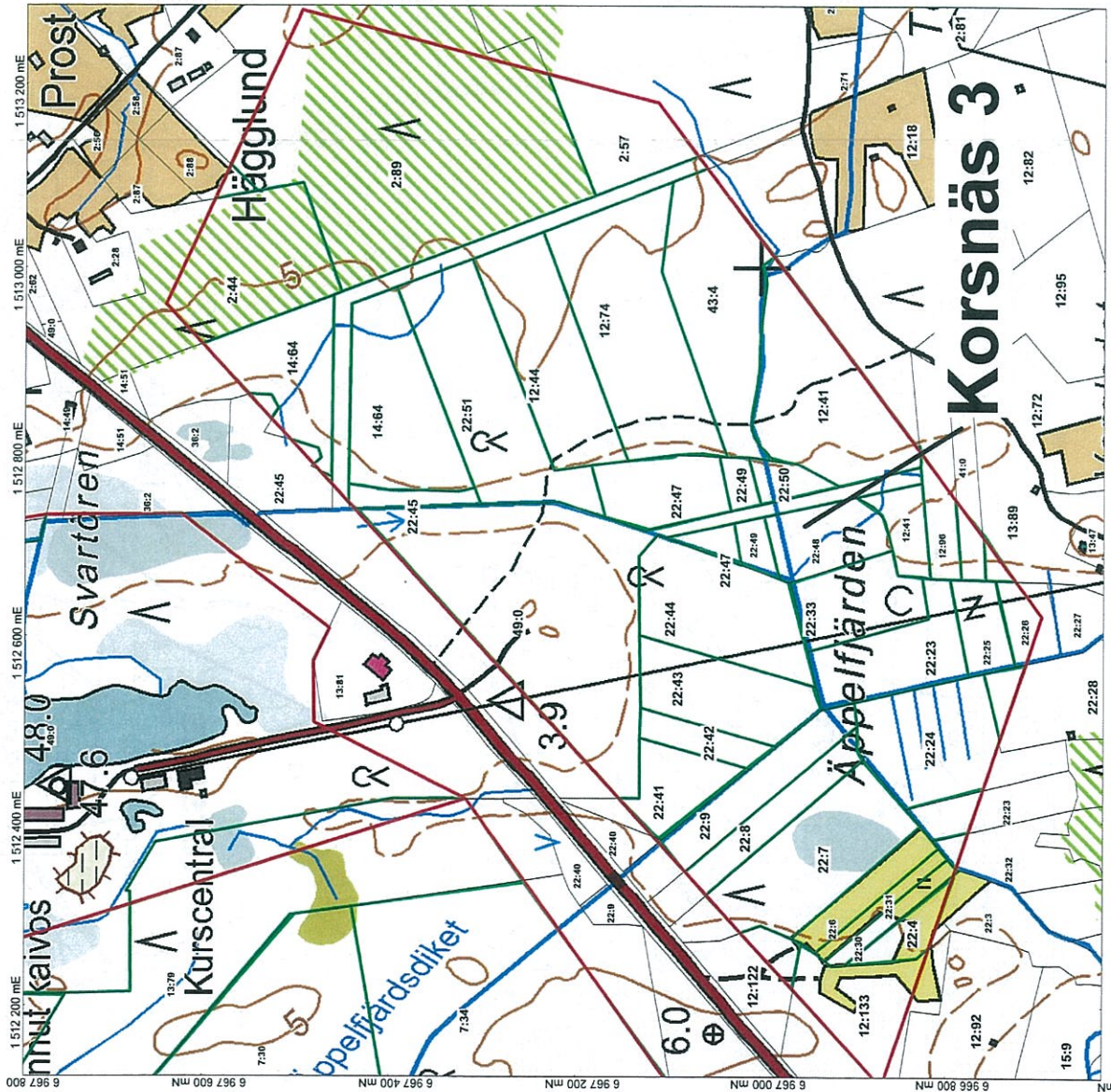
Author: Rasmus Blomqvist
 Datum: 16.09.2010

- Inmättningsområden
- Fastighetsgränser innanför inmättningsområdena
- Fastighetsgränser utanför inmättningsområdena
- 2:86 Fastigheternas registreringsnumror



Skala: 1 : 10 000





TASMET AB
 Fastighetskarta
 Inmätning: Korsnäs 3
 Kartblad: 124205
 KKS grundkoordinatsystem 1
 Author: Rasmus Blomqvist
 Datum: 16.9.2010

- Inmätningens område
- Fastighetsgränser innanför inmätningarna
- Fastighetsgränser utanför inmätningarna
- 49:0 Fastigheternas registreringsnummer



Skala: 1: 6000
 120m