

Kuulutus

1 (1)

21.11.2016

KaivNro
8851, 8873, 9398,
ML2012:0077, ML2014:0044

KUULUTUS

Turvallisuus- ja kemikaalivirasto (Tukes) on kaivoslain (621/2011) 180.1 §:n ja 67 §:n mukaisesti päättänyt 21.11.2016 valtausoikeuksien kokonaan tai osittaisesta raukeamisesta sekä malminetsintälupien osittaisesta raukeamisesta.

Hakija: AA Sakatti Mining Oy
Kaivosrekisterinumero: 8851, 8879, 9398
Lupatunnus: ML2012:0077, ML2014:0044
Sijainti: Sodankylä

Päätökseen saa hakea muutosta valittamalla Pohjois-Suomen hallinto-oikeuteen. Valitusaika on 30 päivää päätöksen antamisesta. Päätös on nähtävillä Tukesin Rovaniemen toimipisteessä (Valtakatu 2) ja Tukesin kotisivulla (www.tukes.fi/malminetsinta) sekä Sodankylän kunnantalolla (Jäämerentie 1).

Tarkemmat ohjeet muutoksenhausta ovat päätökseen liitettyssä valitusosoituksessa.
Lisätietoja: kaivosasiat@tukes.fi tai puh. 029 5052 191

AA Sakatti Mining Oy
PL 38
99601 Sodankylä

VALTAUSOIKEUKSIEN KOKONAAN JA OSITTAINEN RAUKEAMINEN, SEKÄ MALMINETSINTÄLUIPIEN OSITTAINEN RAUKEAMINEN

Hakemus

Turvallisuus- ja kemikaalivirastoon (Tukes) on saapunut 14.9.2016 valtausoikeuden kokonaan ja osittaista sekä malminetsintäluvan osittaista luopumista koskeva hakemus. Kaivoslain (503/1965) nojalla annetun valtausoikeuden luopumiseen sovelletaan kaivoslain (621/2011) 180.1 §:n mukaisesti mitä kaivoslain (621/2011) 67 §:ssä säädetään malminetsintäluvan raukeamisesta.

Kokonaan raukeavat valtausalueet KaivNro 8851/1-7 on myönnetty 7.7.2014, osittain raukeavat valtausoikeudet KaivNro 8873/1-6, 8-13, 16-23 ja 25 on myönnetty 20.7.2012 (korjauspäätös 2.10.2012); KaivNro 9398/1, 11-12, 15-16 myönnetty 7.7.2014 annetuilla päätöksillä kaivoslain (503/1965) mukaisesti ottaen huomioon uuden kaivoslain (621/2011) siirtymäsäännökset. ML2012:0077 on myönnetty 4.12.2014 (korjauspäätös 13.2.2015) sekä ML2014:0044

Hakija: AA Sakatti Mining Oy

Kaivoslain mukaiset oikeudet raukeavat seuraavilta osin

- **Valtausalueet**
 - KaivNro 8851/1-7 raukeaa 598,26 hehtaaria, alue raukeaa kokonaan
 - KaivNro 8873/1-6, 8-13, 16-23 ja 25 pienenee 2729,43 hehtaarista 766,32 hehtaariin
 - KaivNro 9398/1, 11-12, 15-16 pienenee 1447,78 hehtaarista 1014,92 hehtaariin
- **Malminetsintälupa-alueet:**
 - ML2012:0077 pienenee 475,59 hehtaarista 170,06 hehtaariin
 - ML2014:0044 pienenee 3842,42 hehtaarista 2668,93 hehtaariin

Alueiden pieneneminen on esitetty liitteenä olevissa kartoissa.

Sijainti: Sodankylä

Hakemuksesta tiedottaminen

Hakemuksesta on kuulutettu Sodankylässä. Lisäksi hakemusasiakirjat ovat olleet nähtävillä 27.10.2016 asti Sodankylän kunnantalolla ja Tukesin Rovaniemen toimipisteessä. Hakemuksesta on pyydetty lausunnot Sodankylän kunnalta, Lapin elinkeino-, liikenne- ja ympäristökeskukselta, Metsähallitukselta sekä Sattasniemen paliskunnilta.

Lausunnot ja muistutukset sekä mielipiteet tuli toimittaa viimeistään 27.10.2016

Hakemuksen vireillä olosta on ilmoitettu vaikutusalueilla yleisesti leviävässä Lapin Kansa - lehdessä.

Lausunnot, muistutukset ja mielipiteet

Hakemuksen johdosta ei ole annettu lausuntoja, muistutuksia eikä mielipiteitä.

Turvallisuus- ja kemikaaliviraston päätös

Edellä mainittujen alueiden valtausoikeudet raukeavat.

Tämä päätös on liitettävä alkuperäiseen valtausoikeutta koskevaan päätökseen.

Perustelut

Kaivoslain (621/2011) 180.1 §:n mukaan valtausoikeudesta luopumiseen sovelletaan mitä 67 §:ssä säädetään malminetsintäluvan raukeamisesta. Kaivosviranomaisen on päätettävä, että malminetsintälupa raukeaa, jos luvanhaltija tekee asiaa koskevan hakemuksen.

Kaivoslain (621/2011) 72 §:ssä säädetään, että malminetsintäluvan raukeamista koskeva asia on käsiteltävä noudattaen vastaavasti, mitä kaivoslaissa (621/2011) säädetään asianomaista lupaa koskevasta lupamenettelystä, lupaharkinnasta sekä lupapäätöksestä ja sen voimassaolosta.

Jälkitoimenpiteet

Kun valtausoikeus on rauennut, on luvan haltijan kaivoslain (621/2011) 15 §:n mukaisesti:

- välittömästi saatettava valtausalue yleisen turvallisuuden vaatimaan kuntoon, poistettava väliaikaiset rakennelmat ja laitteet, huolehdittava alueen kunnostamisesta ja siistimisestä sekä saatettava alue mahdollisimman luonnonmukaiseen tilaan ja tehtävä kirjallinen ilmoitus kaivosviranomaiselle, malminetsintäalueeseen kuuluvien kiinteistöjen omistajille ja muille

oikeudenhaltijoille, kun toimet on saatettu loppuun. Valtioneuvoston asetuksen kaivostoiminnasta (391/2012) mukaisesti tulee ilmoituksen sisältää tieto jälkitoimenpiteiden päättymispäivästä sekä kuvaus toteutetuista jälkitoimenpiteistä;

- kuuden kuukauden kuluessa luovutettava kaivosviranomaiselle tutkimustyöselostus, tutkimukseen liittyvä tietoaineisto ja edustava osa kairasydämistä.

Sovelletut säännökset

Kaivoslaki (503/1965)
Kaivoslaki (621/2011)
Valtioneuvoston asetus kaivostoiminnasta (391/2012)

Päätösmaksu

Tästä päätöksestä perittävä maksu on 2025 €.

Maksun perusteena on hakemuksen jättöhetkellä voimassa ollut työ- ja elinkeinoministeriön asetus Turvallisuus- ja kemikaaliviraston maksullisista suoritteista (1579/2015). Sen liitteenä olevan maksutaulukon kohdan 13.2. mukaan malminetsintäluvan raukeamista koskevan suoritteen perusmaksu on 1500 euroa. Asetuksen maksutaulukon alennuksia ja korotuksia koskevien soveltamismääräysten kaivokset –kohdassa a) säädetään, että kohdan 13.2 malminetsinnän maksuja on mahdollista muuttaa +/- 35 % käytetyn työajan perusteella. Maksua on korotettu 35 % hakemuksen käsittelyyn käytetyn työajan perusteella.

Lisäksi hakijalta peritään kuulutus ja ilmoituskulut sekä käsittelymaksu. Lasku toimitetaan erikseen.

Päätöksestä tiedottaminen

Päätöksestä tiedotetaan kaivoslain (621/2011) 58 §:n mukaisesti. Päätös toimitetaan postitse hakijalle. Jäljennös päätöksestä toimitetaan Sodankylän kunnalle, Metsähallitukselle sekä Lapin ELY-keskukselle. Päätöksestä ilmoitetaan Sattasniemen paliskunnalle.

Päätöksen antamisesta kuulutetaan Sodankylän kunnan ilmoitustaululla. Päätöksestä tiedotetaan alueella leviävässä Lapin Kansa -lehdessä.

Valtausten raukeamisesta tehdään merkintä kiinteistötietojärjestelmään.

Muutoksenhaku

Tähän päätökseen saa kaivoslain (621/2011) 162 §:n nojalla hakea muutosta valittamalla alueen hallinto-oikeuteen.

Valitusaika on 30 päivää tämän päätöksen antopäivästä. Liitteenä olevasta valitusosoituksesta ilmenee, miten muutosta haettaessa on meneteltävä.

Päätöksestä perittävästä maksusta valitetaan samassa järjestyksessä kuin pääasiasta.

Lisätietoja kaivosasiat@tukes.fi tai puh. 029 50 52 191.

Ilkka Keskitalo
ylitarkastaja

Katja Palo
ylitarkastaja

LIITTEET Liite 1: Valitusosoitus
Liite 2: Hakemus karttoineen

VALITUSOSOITUS

Valitusviranomainen

Päätökseen saa hakea muutosta valittamalla sille hallinto-oikeudelle, jonka tuomiopiirissä pääosa tässä päätöksessä tarkoitettusta alueesta sijaitsee. Toimivaltainen hallinto-oikeus on mainittu valitusosoituksen lopussa. Valituskirjelmä osoitetaan valitusviranomaiselle ja se on toimitettava valitusajassa hallinto-oikeuden kirjaamoon.

Valitusaika

Määräaika valituksen tekemiseen on kolmekymmentä (30) päivää tämän päätöksen antopäivästä sitä määräaikaan lukematta. Valitusaika päättyy **21.12.2016**.

Valitusoikeus

Päätöksestä voivat valittaa ne, joiden etua, oikeutta tai velvollisuutta asia saattaa koskea, sekä vaikutusalueella ympäristön-, terveyden- tai luonnonsuojelun taikka asuinympäristön viihtyisyyden edistämiseksi toimivat rekisteröidyt yhdistykset tai säätiöt, asianomaiset kunnat, elinkeino-, liikenne- ja ympäristökeskukset ja muut asiassa yleistä etua valvovat viranomaiset, saamelaiskäräjät sillä perusteella, että luvassa tarkoitettu toiminta heikentää saamelaisten oikeutta alkuperäiskansana ylläpitää ja kehittää omaa kieltään ja kulttuuriaan ja kolttien kyläkokous sillä perusteella, että luvassa tarkoitettu toiminta heikentää koltta-alueella kolttien elinolosuhteita ja mahdollisuuksia harjoittaa elinkeinoja.

Valituksen sisältö

Valituskirjelmässä on ilmoitettava

- päätös, johon haetaan muutosta
- miltä kohdin päätökseen haetaan muutosta ja mitä muutoksia siihen vaaditaan tehtäväksi
- perusteet, joilla muutosta vaaditaan
- valittajan nimi ja kotikunta
- postiosoite ja puhelinnumero, joihin asiaa koskevat ilmoitukset valittajalle voidaan toimittaa

Jos valittajan puhevaltaa käyttää hänen laillinen edustajansa tai asiamiehensä tai jos valituksen laatijana on joku muu henkilö, valituskirjelmässä on ilmoitettava myös tämän nimi ja kotikunta.

Valittajan, laillisen edustajan tai asiamiehen on allekirjoitettava valituskirjelmä, ellei valituskirjelmää toimiteta sähköisesti (telekopiona tai sähköpostilla).

Valituksen liitteet

Valituskirjelmään on liitettävä

- päätös, johon haetaan muutosta valittamalla, alkuperäisenä tai jäljennöksenä
- asiakirjat, joihin valittaja vetoaa vaatimuksensa tueksi, jollei niitä ole jo aikaisemmin toimitettu viranomaiselle
- asiamiehen valtakirja

Valituskirjelmän toimittaminen perille

Valituskirjelmän voi viedä valittaja itse tai hänen valtuuttamansa asiamies. Valituskirjelmä liitteineen voidaan myös lähettää postitse, telekopiona tai sähköpostilla. Postiin valituskirjelmä on jätettävä niin ajoissa, että se ehtii perille valitusajan viimeisenä päivänä ennen aukioloajan päättymistä. Hallinto-oikeudessa kirjaamon aukioloaika on klo 8.00 – 16.15. Sähköisesti (telekopiona tai sähköpostilla) toimitetun valituskirjelmän on oltava toimitettu niin, että se on käytettävissä vastaanottolaitteessa tai tietojärjestelmässä määräajan viimeisenä päivänä ennen virka-ajan päättymistä.

Valittajalta peritään hallinto-oikeudessa **oikeudenkäyntimaksu** 250 euroa. Tuomioistuinten ja eräiden oikeushallintoviranomaisten suoritteista perittävistä maksuista annetussa laissa (701/1993) on erikseen säädetty eräistä tapauksista, joissa maksua ei peritä.

Toimivaltaisen hallinto-oikeuden yhteystiedot muutoksenhakua varten:

Pohjois-Suomen hallinto-oikeus:

käyntiosoite: Isokatu 4, 3 krs, 90100 Oulu

postiosoite: PL 189, 90101 Oulu

puhelin: 029 56 42 800

faksi: 029 56 42 841

sähköposti: pohjois-suomi.hao@oikeus.fi

Turvallisuus- ja kemikaalivirasto
(TUKES)
Kaivosasiat
Valtakatu 2
96100 Rovaniemi

ASIA: VALTAUS JA MALMINETSINTÄLUPIEN KOKONAAN JA OSITTAINEN RAUETTAMINEN

AA Sakatti Mining Oy ilmoittaa rauettavansa seuraavat alueet.

Kokonaan rauetettava valtaus:

KaivNro 8851/1-7 Kotavaara 1-7; Pa 598,27ha. (Liite 1.)

Osittain rauetettavat valtaukset:

Lupa-alueesta KaivNro 8873/1-30 Vanttio 1-30 rauetetaan valtaukset KaivNro 8873/1-6, 8-13, 16-23 ja 25 Vanttio 1-6,8-13, 16-23 ja 25. Rauetettavan alueen pinta-ala 1963,11ha. Voimaan jäävät valtaukset KaivNro 8873 / 14-15, 24 ja 26-30, joiden pinta-ala on yhteensä 766,32ha. (Liite 2 ja Liite 2.1)

Lupa-alueesta KaivNro 9398/1-15 Kelumaa 340-355 rauetetaan valtaukset KaivNro 9398/1,11-12,15-16 Kelumaa 340, 350-351, 354-355. Rauetettavan alueen pinta-ala 432,86ha. Voimaan jäävät valtaukset KaivNro 9398/2-10 ja 13-14 Kelumaa 341-349, 352-353, joiden pinta-ala yhteensä on 1014,92ha. (Liite 3 ja Liite 3.1.)


Osittain rauetettavat malminetsintäluvut:

Malminetsintälupa ML2012:0077 Pakkula alueesta rauetetaan lupapäätöksen mukaiset alueet Pakkula E, F, J ja K.

Rauetettavan alueen pinta-ala 305,53ha. Voimaan jäävän alueen pinta-ala on 170,06ha. (Liite 4)

Malminetsintälupa ML2014:0044 Postoaapa alueesta rauetettavan alueen pinta-ala on 1173,49 ha. Voimaan jäävän alueen pinta-ala on 2668,93ha. (Liite 5)

Sodankylä 14.9.2016



Jukka Jokela

Project Manager

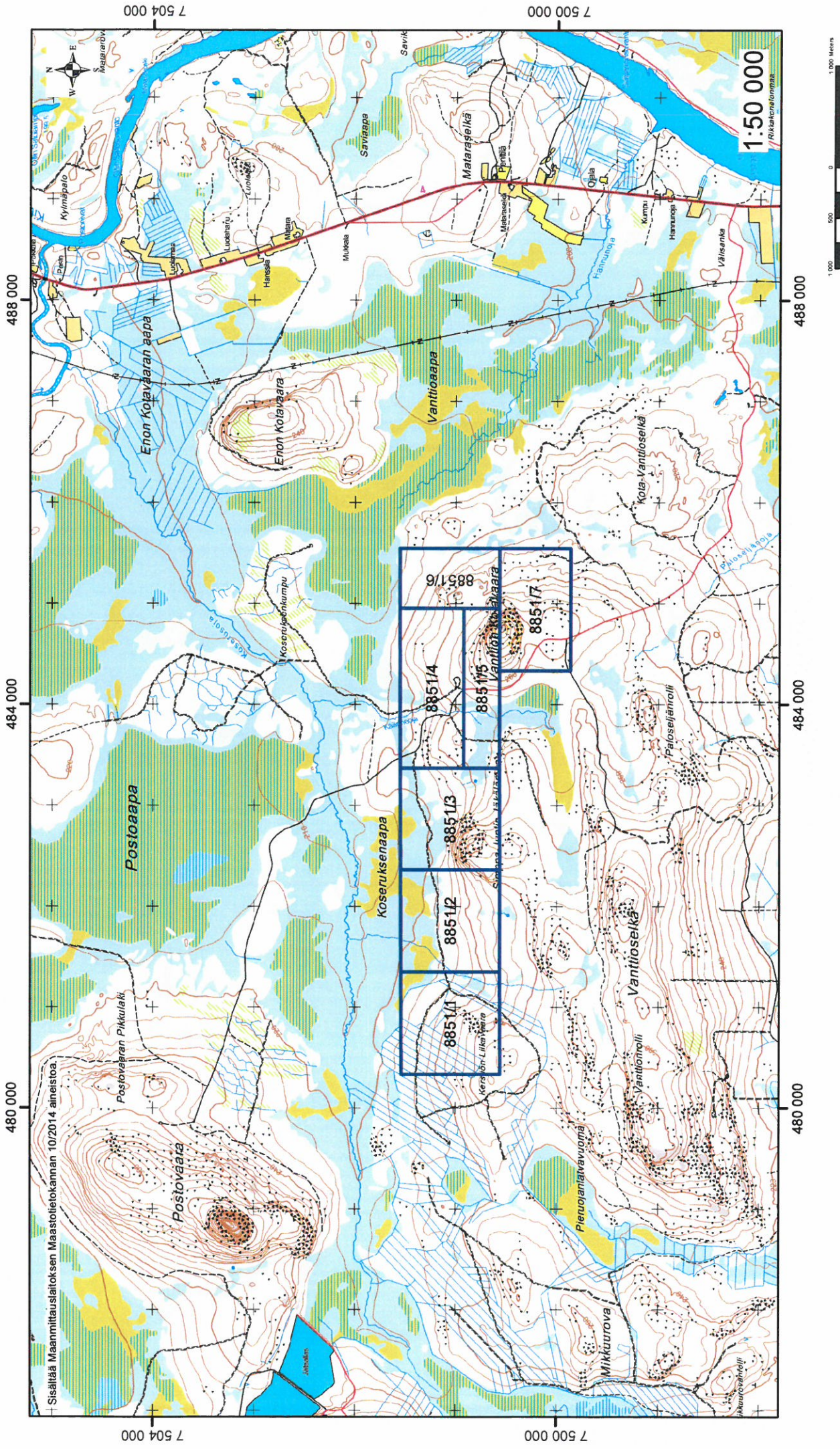
AA Sakatti Mining Oy
Tuohiaavantie 2
99600 Sodankylä

LIITTEET:

- Liite 1 KaivNro 8851/1-7 Kotavaara 1-7 aluekartta
- Liite 2 KaivNro 8873/1-30 Vanttio 1-30 aluekartta
- Liite 2.1 Taulukko KaivNro 8873 Vanttio 1-30 valtauksista
- Liite 3 KaivNro 9398/1-15 Kelumaa 340-355 aluekartta
- Liite 3.1 Taulukko KaivNro 9398 Kelumaa 340-355 valtauksista
- Liite 4 ML2012:0077 Pakkula aluekartta
- Liite 5 ML2014:0044 Postoaapa aluekartta

Paikkatiedostot:

- KaivNro8851_Kotavaara_1-7_kok_raukeava_2016.shp
- KaivNro8873_Vanttio_1-30_raukeava_alue_2016.shp
- KaivNro8873_Vanttio_1-30_voimaan_jäävä_alue_2016.shp
- KaivNro9398_Kelumaa_340-350_voimaan_jäävä_alue_2016.shp
- KaivNro9398_Kelumaa_340-355_raukeava_alue_2016.shp
- ML2012_0077_Pakkula_raukeava_alue_2016.shp
- ML2012_0077_Pakkula_voimaan_jäävä_alue_2016.shp
- ML2014_0044_Postoaapa_raukeava_alue_2016.shp
- ML2014_0044_Postoaapa_voimaan_jäävä_alue_2016.shp



Sisältää Maanmittauslaitoksen Maastietokannan 10/2014 aineistoa.

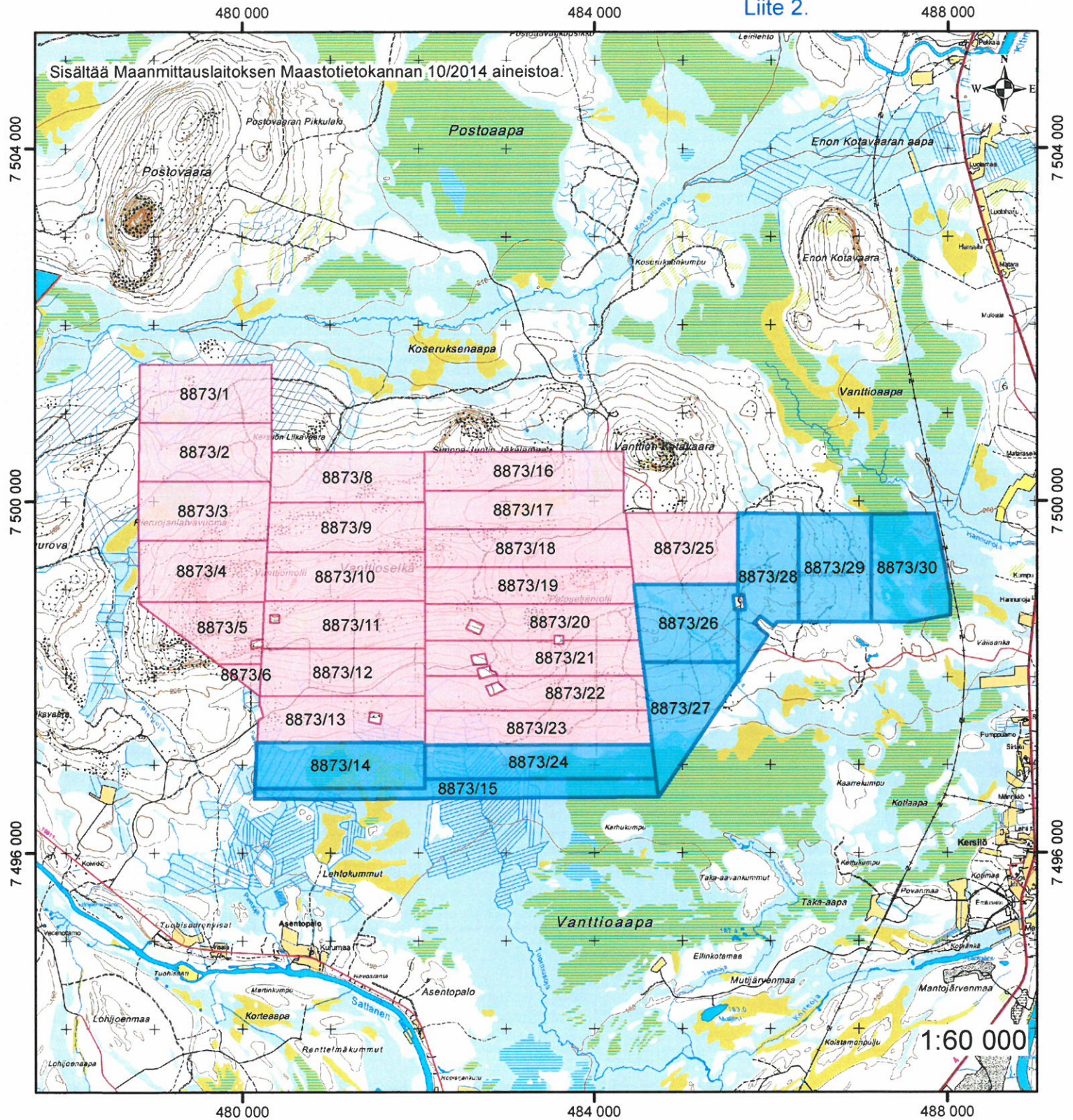


AngloAmerican

**Anglo American Exploration Finland -
AA Sakatti Mining Oy**



8851, Kotavaara 1-7



Anglo American Exploration Finland - AA Sakatti Mining Oy

KaivNro 8873 Vanttio 1-30 osittainen rauettaminen.

 Raukeava alue; Pa 1963,11ha

 Voimaan jäävä alue; Pa 766,32ha

KaivNro 8873 Vanttio 1-30 valtaukset**Raukeavat valtaukset.**

MiningNo	MiningRegi	ClaimName	Note	Owner	Pa_ha
8873	8873/1	Vanttio 1	raukeava alue	AA Sakatti Mining Oy	99,92
8873	8873/2	Vanttio 2	raukeava alue	AA Sakatti Mining Oy	99,92
8873	8873/3	Vanttio 3	raukeava alue	AA Sakatti Mining Oy	99,92
8873	8873/4	Vanttio 4	raukeava alue	AA Sakatti Mining Oy	99,92
8873	8873/5	Vanttio 5	raukeava alue	AA Sakatti Mining Oy	67,32
8873	8873/6	Vanttio 6	raukeava alue	AA Sakatti Mining Oy	9,03
8873	8873/8	Vanttio 8	raukeava alue	AA Sakatti Mining Oy	99,92
8873	8873/9	Vanttio 9	raukeava alue	AA Sakatti Mining Oy	99,92
8873	8873/10	Vanttio 10	raukeava alue	AA Sakatti Mining Oy	99,92
8873	8873/11	Vanttio 11	raukeava alue	AA Sakatti Mining Oy	98,90
8873	8873/12	Vanttio 12	raukeava alue	AA Sakatti Mining Oy	99,92
8873	8873/13	Vanttio 13	raukeava alue	AA Sakatti Mining Oy	97,87
8873	8873/16	Vanttio 16	raukeava alue	AA Sakatti Mining Oy	99,92
8873	8873/17	Vanttio 17	raukeava alue	AA Sakatti Mining Oy	99,92
8873	8873/18	Vanttio 18	raukeava alue	AA Sakatti Mining Oy	99,92
8873	8873/19	Vanttio 19	raukeava alue	AA Sakatti Mining Oy	99,92
8873	8873/20	Vanttio 20	raukeava alue	AA Sakatti Mining Oy	97,40
8873	8873/21	Vanttio 21	raukeava alue	AA Sakatti Mining Oy	95,93
8873	8873/22	Vanttio 22	raukeava alue	AA Sakatti Mining Oy	97,78
8873	8873/23	Vanttio 23	raukeava alue	AA Sakatti Mining Oy	99,92
8873	8873/25	Vanttio 25	raukeava alue	AA Sakatti Mining Oy	99,92
YHT:					1963,11

Voimaan jäävät valtaukset.

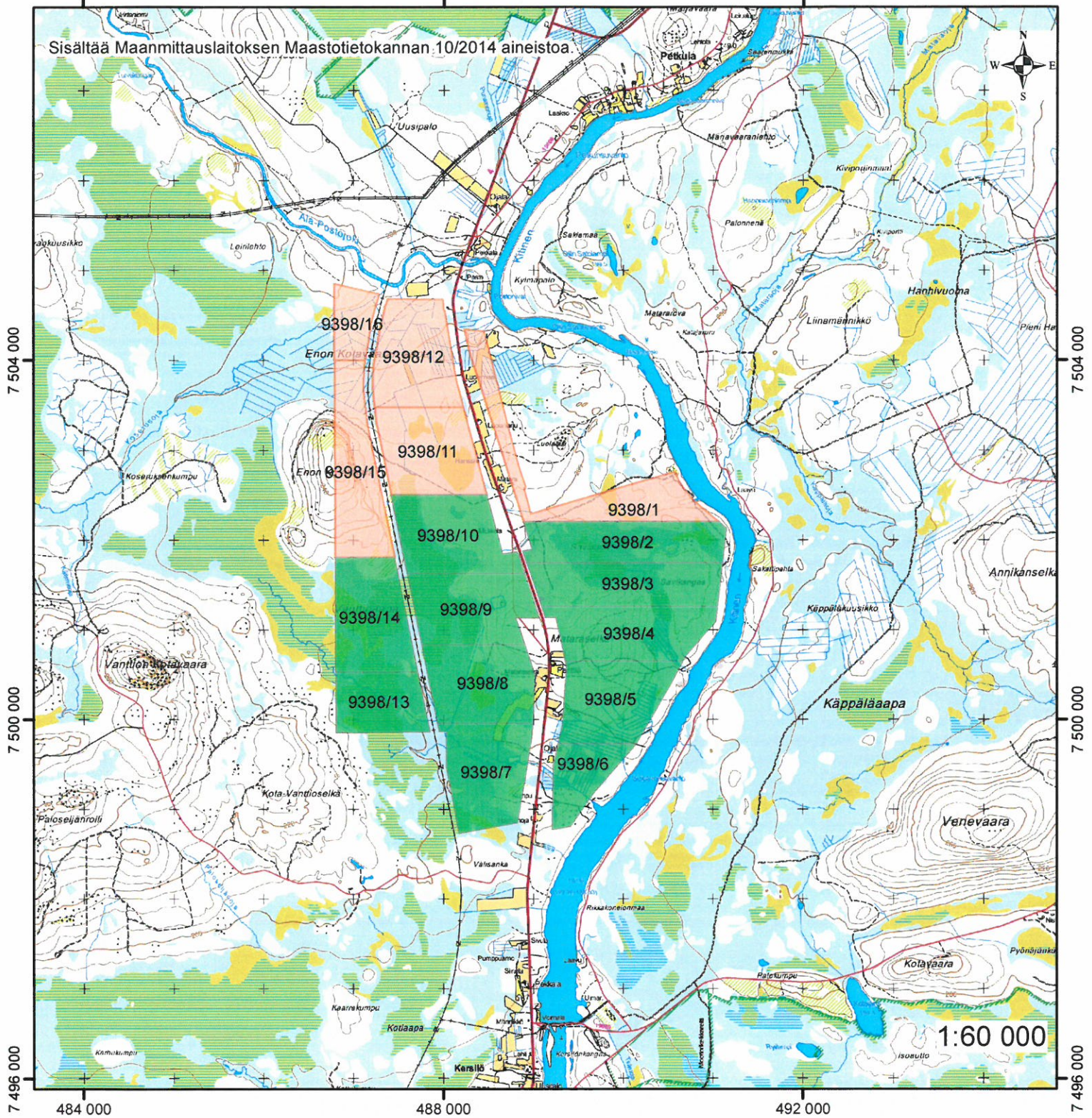
MiningNo	MiningRegi	ClaimName	Note	Owner	Pa_ha
8873	8873/14	Vanttio 14	Voimaan jäävä alue.	AA Sakatti Mining Oy	99,92
8873	8873/15	Vanttio 15	Voimaan jäävä alue.	AA Sakatti Mining Oy	79,06
8873	8873/24	Vanttio 24	Voimaan jäävä alue.	AA Sakatti Mining Oy	99,92
8873	8873/26	Vanttio 26	Voimaan jäävä alue.	AA Sakatti Mining Oy	99,17
8873	8873/27	Vanttio 27	Voimaan jäävä alue.	AA Sakatti Mining Oy	91,94
8873	8873/28	Vanttio 28	Voimaan jäävä alue.	AA Sakatti Mining Oy	96,47
8873	8873/29	Vanttio 29	Voimaan jäävä alue.	AA Sakatti Mining Oy	99,92
8873	8873/30	Vanttio 30	Voimaan jäävä alue.	AA Sakatti Mining Oy	99,92
YHT:					766,32

484 000

488 000

492 000

Sisältää Maanmittauslaitoksen Maastotietokannan 10/2014 aineistoa.



1 000 500 0 1 000 Meters



Anglo American Exploration Finland - AA Sakatti Mining Oy

KaivNro 9398 Kelumaa 340-355

- Rauetettava alue; Pa 432,86ha.
- Voimaan jäävä alue; Pa 1014,92ha.

KaivNro 9398 Kelumaa 340-355 valtaukset

Raukeavat valtaukset.

Mining_NO	Valtausnimi	KaivNro	Aluenimi	Haltijanim	Status	Pa_ha
9398	Kelumaa 340-355	9398/1	Kelumaa 340	AA Sakatti Mining Oy	raukeava valtaus	99,92
9398	Kelumaa 340-355	9398/11	Kelumaa 350	AA Sakatti Mining Oy	raukeava valtaus	99,92
9398	Kelumaa 340-355	9398/12	Kelumaa 351	AA Sakatti Mining Oy	raukeava valtaus	99,92
9398	Kelumaa 340-355	9398/15	Kelumaa 354	AA Sakatti Mining Oy	raukeava valtaus	99,92
9398	Kelumaa 340-355	9398/16	Kelumaa 355	AA Sakatti Mining Oy	raukeava valtaus	33,18
YHT:						432,86

Voimaan jäävät valtaukset alueet

Mining_NO	Valtausnimi	KaivNro	Aluenimi	Haltijanim	Status	Pa_ha
9398	Kelumaa 340-355	9398/2	Kelumaa 341	AA Sakatti Mining Oy	voimaan jäävä valtaus	99,92
9398	Kelumaa 340-355	9398/3	Kelumaa 342	AA Sakatti Mining Oy	voimaan jäävä valtaus	99,92
9398	Kelumaa 340-355	9398/4	Kelumaa 343	AA Sakatti Mining Oy	voimaan jäävä valtaus	99,92
9398	Kelumaa 340-355	9398/5	Kelumaa 344	AA Sakatti Mining Oy	voimaan jäävä valtaus	99,92
9398	Kelumaa 340-355	9398/6	Kelumaa 345	AA Sakatti Mining Oy	voimaan jäävä valtaus	50,37
9398	Kelumaa 340-355	9398/7	Kelumaa 346	AA Sakatti Mining Oy	voimaan jäävä valtaus	99,00
9398	Kelumaa 340-355	9398/8	Kelumaa 347	AA Sakatti Mining Oy	voimaan jäävä valtaus	99,92
9398	Kelumaa 340-355	9398/9	Kelumaa 348	AA Sakatti Mining Oy	voimaan jäävä valtaus	99,92
9398	Kelumaa 340-355	9398/10	Kelumaa 349	AA Sakatti Mining Oy	voimaan jäävä valtaus	99,92
9398	Kelumaa 340-355	9398/13	Kelumaa 352	AA Sakatti Mining Oy	voimaan jäävä valtaus	66,19
9398	Kelumaa 340-355	9398/14	Kelumaa 353	AA Sakatti Mining Oy	voimaan jäävä valtaus	99,92
YHT:						1014,92



AngloAmerican

**Anglo American Exploration Finland -
AA Sakatti Mining Oy**

ML2012:0077 Pakkula

 Voimaan jäävä alue., 170,06 ha

 Rauetettavat alueet., 305,53ha

7 504 000
7 500 000
7 496 000
7 492 000
7 488 000

7 504 000
7 500 000
7 496 000
7 492 000
7 488 000

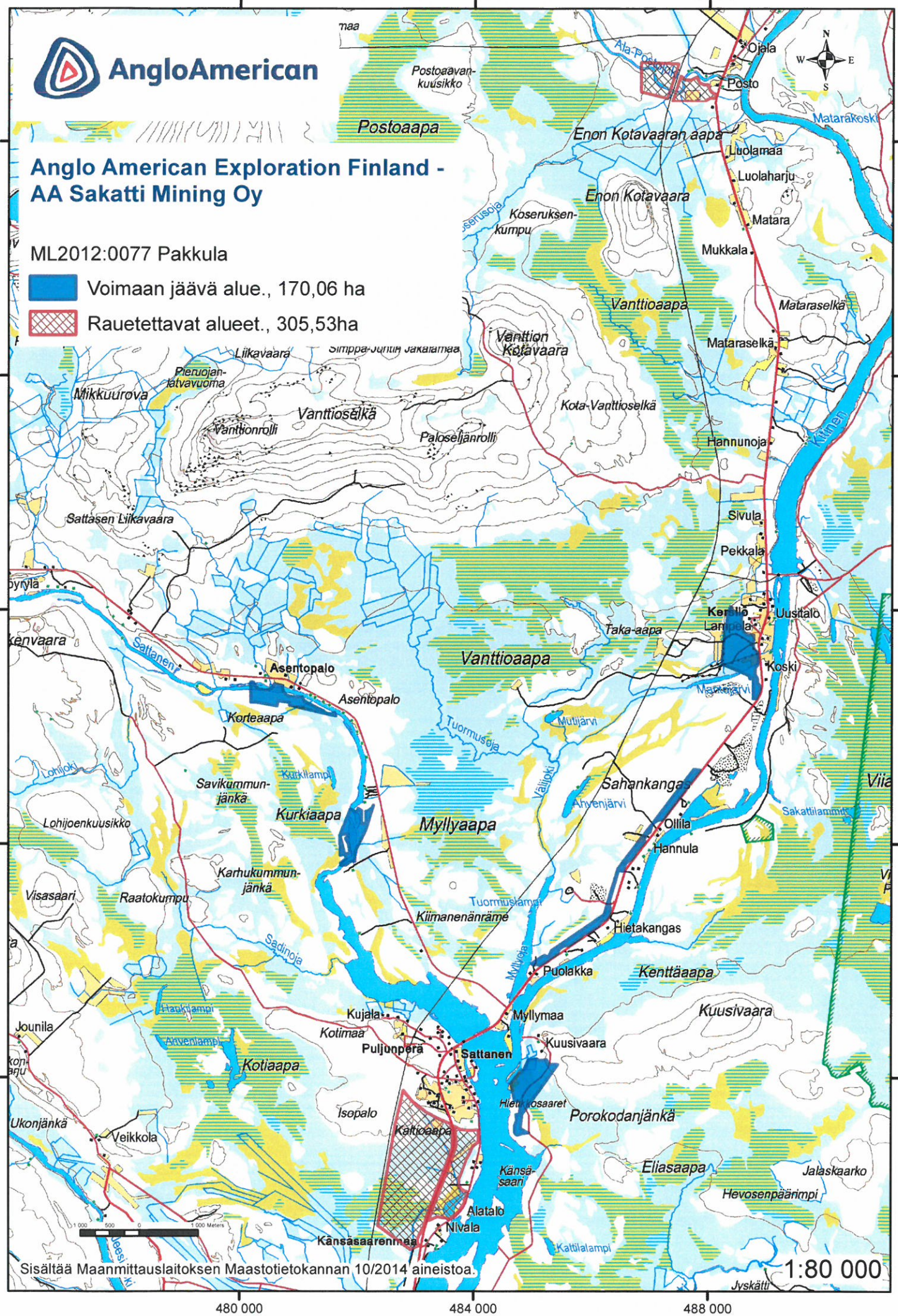
480 000 484 000 488 000

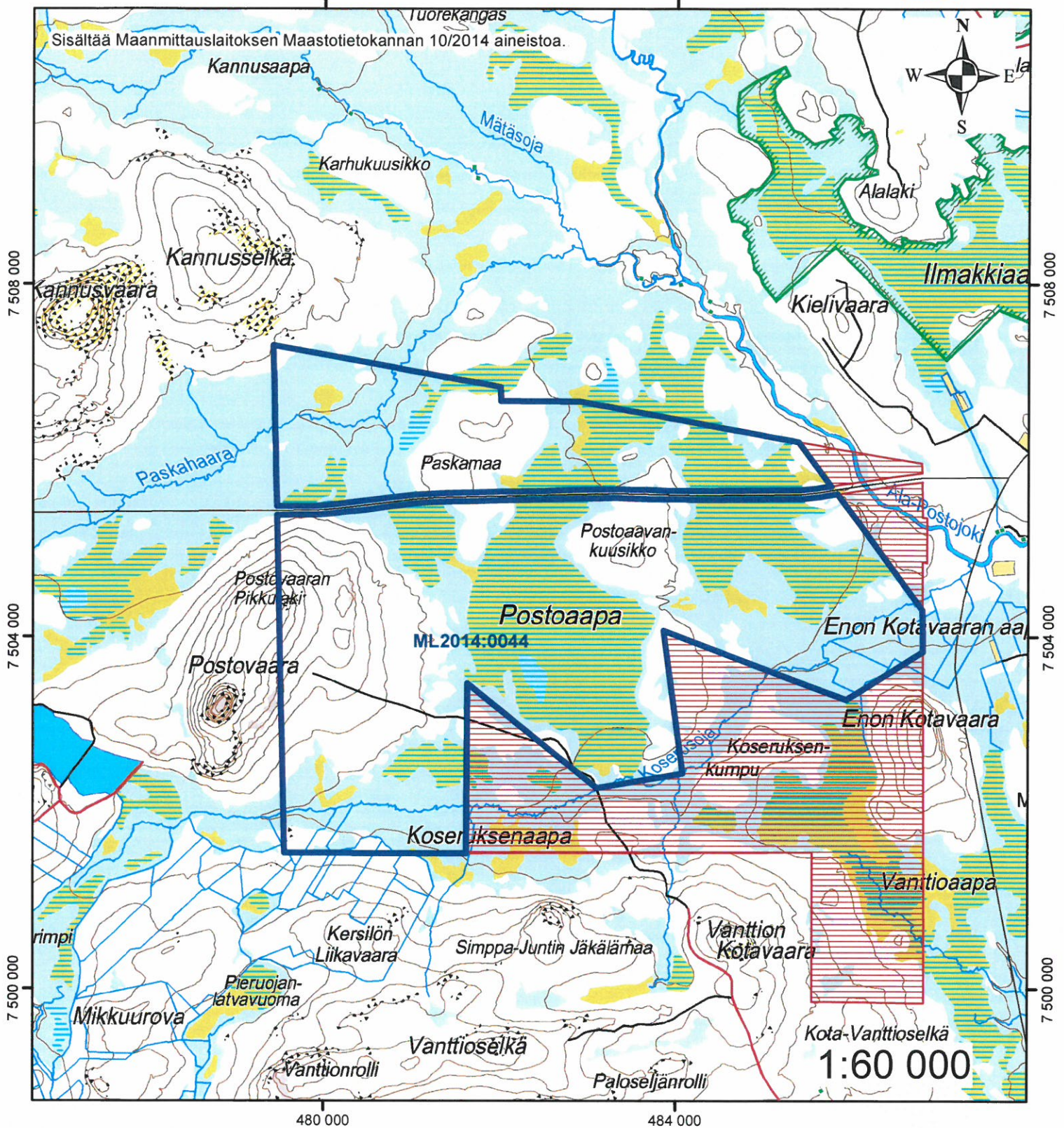
480 000 484 000 488 000



Sisältää Maanmittauslaitoksen Maastotietokannan 10/2014 aineistoa.

1:80 000






AngloAmerican

Anglo American Exploration Finland - AA Sakatti Mining Oy

Postoaapa_ML2014_0044

 Voimaan jäävä alue. Pa 2668,93ha.

 Rautettava alue. Pa 1173,49ha.