

Nordic Mines Marknad AB
Ylipääntie 637
92220 PIEHINKI

VALTAUSOIKEUTTA KOSKEVA PÄÄTÖS

Nimi Laiva 34 - 40

Hakija Nordic Mines Marknad AB
PIEHINKI

Yhteystiedot:
Ylipääntie 637
92220 PIEHINKI

Lisätietoja antaa:
Peter Finnäs, puh. 050 338 5870

Hakemuksen peruste

Kaivoslain (503/1965) 12 §:n mukaista malminetsintää valtausalueella voidaan suorittaa valtausoikeuden nojalla.

Valtausoikeutta on haettu viideksi (5) vuodeksi.

Vireilletulo

Asia on tullut vireille 5.11.2009 työ- ja elinkeinoministeriöön jätetyllä hakemuksella. Kaivoslaki (503/1965) on kumottu 1.7.2011 voimaan tulleella kaivoslailla (621/2011), jonka mukaan kumotun kaivoslain nojalla työ- ja elinkeinoministeriössä vireillä olleet asiat siirtyivät kaivosviranomaisena toimivaan Turvallisuus- ja kemikaalivirastoon (Tukes). Ennen 1.7.2011 vireille tulleet hakemukset ratkaistaan kaivoslain (503/1965) mukaisesti ottaen huomioon uuden kaivoslain (621/2011) siirtymäsäännökset.

Hakemusta on täydennetty seuraavasti:

- 23.11.2009 valtakirja, kaupparekisteriote
- 26.11.2009 Raahen kaupungin lausunto esteettömyystodistusta varten
- 30.11.2009 esteettömyystodistus
- 14.2.2011 ilmoitus hakemuksen siirrosta Nordic Mines Marknad AB:lle

Hakemuksen käsittely

Hakija on samanaikaisesti hakenut valtausta usealle vierekkäin/lähekkäin sijaitsevalle alueelle.

Haetut alueet muodostavat yhden kokonaisuuden, joka käsitellään yhtenä hakemuksena. Samat henkilöt voivat olla asianosaisia samoin perustein usean alueen osalta. Hakijan toimittamassa esteettömyystodistuksessa, kaivoskivennäisiä koskevassa otaksumassa tai tutkimusten arvioitua määrää ja laatua koskevassa selvityksessä ei eritellä asioita yksittäisten valtausalueiden osalta. Haettu aluekokonaisuus käsitellään ja ratkaistaan yhdellä päätöksellä.

Valtausalueet

Tämä päätös koskee seuraavia alueita:
Raahe (678), Vihanti (926)

KaivNro 8857/1; valtausalueen nimi: Laiva 34

Tilan RN:o	Tilan nimi	Kylä	ha
678-412-1-189	Koivulehto	Saloinen	6,95
678-412-1-200	Takajuusola	Saloinen	3,11
678-412-1-216	Nelimetsä	Saloinen	4,54
678-412-12-40	Keskihörskö	Saloinen	0,89
678-412-1-37	Lylykangas	Saloinen	7,74
678-412-16-32	Mikkelä	Saloinen	14,79
678-412-2-90	Lylynsarka	Saloinen	18,90
678-412-7-132	Patamanoja	Saloinen	0,24
678-412-88-0	Mattilanperä	Saloinen	15,04
678-412-9-8	Vaarala	Saloinen	7,12
678-414-2-25	Välineva	Kopsa	0,15
		Yhteensä ha	79,47

KaivNro 8857/2; valtausalueen nimi: Laiva 35

Tilan RN:o	Tilan nimi	Kylä	ha
678-411-14-8	Patomaa	Piehinki	0,01
678-411-25-18	Sikolamminkangas	Piehinki	2,25
678-411-25-21	Takametsä	Piehinki	0,24
678-411-25-23	Hyvärinsuo	Piehinki	0,97
678-411-4-15	Jokijärvi	Piehinki	14,95
678-411-4-21	Rantasippola	Piehinki	9,47
678-412-1-189	Koivulehto	Saloinen	3,06
678-412-1-200	Takajuusola	Saloinen	0,74
678-412-1-216	Nelimetsä	Saloinen	1,57
678-412-12-39	Alahörskö	Saloinen	3,71
678-412-12-40	Keskihörskö	Saloinen	3,40
678-412-1-37	Lylykangas	Saloinen	0,53

678-412-16-32	Mikkelä	Saloinen	22,90
678-412-6-15	Kortekangas	Saloinen	1,54
678-412-6-316	Raunola	Saloinen	12,54
678-412-7-103	Korpikaara	Saloinen	2,56
678-412-7-132	Patamanoja	Saloinen	2,81
678-412-7-133	Lylykangas	Saloinen	5,42
678-412-7-139	Lahdentaka	Saloinen	3,49
678-412-7-50	Ulkopilkkari	Saloinen	3,93
		Yhteensä ha	96,09

KaivNro 8857/3; valtausalueen nimi: Laiva 36

Tilan RN:o	Tilan nimi	Kylä	ha
678-412-1-189	Koivulehto	Saloinen	7,95
678-412-1-200	Takajuusola	Saloinen	3,64
678-412-1-216	Nelimetsä	Saloinen	4,88
678-412-12-39	Alahörskö	Saloinen	2,48
678-412-1-37	Lylykangas	Saloinen	10,24
678-412-16-32	Mikkelä	Saloinen	20,99
678-412-2-90	Lylynsarka	Saloinen	14,29
678-412-7-103	Korpikaara	Saloinen	0,07
678-412-7-133	Lylykangas	Saloinen	1,24
678-412-7-134	Takaraja	Saloinen	0,28
678-412-7-139	Lahdentaka	Saloinen	0,36
678-412-7-50	Ulkopilkkari	Saloinen	0,25
678-412-88-0	Mattilanperä	Saloinen	2,99
		Yhteensä ha	69,66

KaivNro 8857/4; valtausalueen nimi: Laiva 37

Tilan RN:o	Tilan nimi	Kylä	ha
678-411-2-12	Poikajoki	Piehinki	12,13
678-411-2-129	Anteronperukka	Piehinki	5,68
678-411-2-154	Pohjoislaita	Piehinki	14,03
678-411-2-157	Joensuu	Piehinki	6,63
678-411-2-60	Kotiranta II	Piehinki	6,53
678-411-3-29	Rautio	Piehinki	7,53
678-411-3-32	Hiltula	Piehinki	11,42
678-411-3-41	Erkkilä	Piehinki	11,20
678-411-3-69	Hännilä	Piehinki	9,88
678-411-3-71	Metsäsuvanto	Piehinki	1,04
678-411-5-58	Ispinä	Piehinki	3,47
678-411-5-9	Ulkonurkkala	Piehinki	2,35
678-411-5-94	Kunta	Piehinki	3,81

678-411-8-82	Metsäheikkilä	Piehinki	1,05
678-420-29-20	Tienvieri	Piehinki	1,42
		Yhteensä ha	98,17

KaivNro 8857/5; valtausalueen nimi: Laiva 38

Tilan RN:o	Tilan nimi	Kylä	ha
678-411-14-8	Patomaa	Piehinki	0,30
678-411-18-35	Eevanmetsä	Piehinki	1,33
678-411-21-14	Mursunpalsta	Piehinki	4,09
678-411-2-12	Poikajoki	Piehinki	8,59
678-411-2-129	Anteronperukka	Piehinki	1,83
678-411-2-154	Pohjoislaita	Piehinki	44,46
678-411-2-157	Joensuu	Piehinki	2,88
678-411-2-60	Kotiranta II	Piehinki	7,05
678-411-3-32	Hiltula	Piehinki	0,07
678-411-3-69	Hännilä	Piehinki	1,86
678-411-4-135	Mäntykangas	Piehinki	6,49
678-411-7-137	Majakari	Piehinki	3,45
678-411-7-141	Luomanmäki	Piehinki	3,98
678-411-7-66	Haapajoki	Piehinki	6,30
678-411-9-118	Ulkometsäpalsta	Piehinki	2,15
678-411-9-124	Arkkukari	Piehinki	4,70
		Yhteensä ha	99,53

KaivNro 8857/6; valtausalueen nimi: Laiva 39

Tilan RN:o	Tilan nimi	Kylä	ha
678-411-14-8	Patomaa	Piehinki	0,47
678-411-18-35	Eevanmetsä	Piehinki	1,58
678-411-21-14	Mursunpalsta	Piehinki	1,98
678-411-25-18	Sikolamminkangas	Piehinki	0,03
678-411-25-21	Takametsä	Piehinki	10,13
678-411-25-23	Hyvärinsuo	Piehinki	0,58
678-411-4-135	Mäntykangas	Piehinki	1,06
678-411-4-15	Jokijärvi	Piehinki	12,28
678-411-4-21	Rantasippola	Piehinki	17,03
678-411-7-137	Majakari	Piehinki	0,07
678-411-9-118	Ulkometsäpalsta	Piehinki	2,43
678-411-9-124	Arkkukari	Piehinki	3,98
678-412-6-15	Kortekangas	Saloinen	2,64
678-412-7-103	Korpikaara	Saloinen	0,25
678-412-7-139	Lahdentaka	Saloinen	0,03
678-412-7-50	Ulkopilkkari	Saloinen	0,20

678-420-29-20	Tienvieri	Piehinki	3,12
		Yhteensä ha	57,86

KaivNro 8857/7; valtausalueen nimi: Laiva 40

Tilan RN:o	Tilan nimi	Kylä	ha
678-410-4-85	Metsä-Palo	Palo	15,36
678-411-4-15	Jokijärvi	Piehinki	5,78
678-412-1-189	Koivulehto	Saloinen	0,13
678-412-12-39	Alahörskö	Saloinen	4,72
678-412-16-32	Mikkela	Saloinen	9,43
678-412-6-15	Kortekangas	Saloinen	5,44
678-412-7-103	Korpikaara	Saloinen	1,40
678-412-7-134	Takaraja	Saloinen	4,49
678-412-7-139	Lahdentaka	Saloinen	1,80
678-412-7-50	Ulkopilkkari	Saloinen	2,03
926-403-28-15	Kortteikonkangas	Vihanti	11,74
926-403-29-13	Ylihaka	Vihanti	1,12
926-403-29-21	Tienvieri	Vihanti	1,08
		Yhteensä ha	64,52

Valtausalueiden pinta-ala on yhteensä 565,30 ha.

Valtauskohtaiset kiinteistöjen rajat ilmenevät päätöksen liitteenä olevasta kartta-aineistosta.

Alueesta tarkemmin

Hakijan ilmoittamat tilat (Kortekangas 678-412-6-15 ja Haapajoki 678-411-7-66), joiden haetuille valtausalueille Laiva 36 ja Laiva 37 sijoittuvat pinta-alat ovat 0,001 ha, on kaivosviranomaisen tulkinnut jäävän näiden valtausalueiden ulkopuolelle. Tilat Kortekangas ja Haapajoki kuuluvat kuitenkin mainittujen valtausalueiden viereen haettuihin valtausalueisiin ja maanomistajat ovat siten asianosaisina tässä hakemuksessa.

Hakemuksesta poikkeavat tila- ja pinta-alatiedot on korjattu karttatarkastelun perusteella.

Esteettömyystodistus

Hakemusasiakirjoissa on toimitettu todistus, jossa todetaan, että haetulla alueella ei ole muita kaivoslain (503/1965) 6 §:n mukaisia valtauksen esteitä kuin Raahen kaupungin teknisen palvelukeskuksen lausunnossa mainitut viisi rakennusta, jotka ovat ilmeisesti vapaa-ajan käytössä ja joille ei löydy kaupungin nykyisistä rekistereistä voimassa olevia rakennuslupia.

Otaksuma kaivoskivennäisistä

Hakija otaksuu valtausalueella olevan seuraavia kaivoskivennäisiä: kulta.

Otaksuman perustelut on esitetty liitteessä 1.

Tutkimusten arvioitu määrä ja laatu

Hakijan arvio tutkimusten määrästä ja laadusta on esitetty liitteessä 1.

Hakemuksesta tiedottaminen ja lausuntopyynnöt

Hakemuksesta on 11.1.2011 lähetetty ilmoitus maanomistajille asianosaisten kuulemista varten sekä lausuntopyynnöt alueen kunnalle, elinkeino-, liikenne- ja ympäristökeskukselle (ELY-keskus) ja tarvittaessa muussa lainsäädännössä mainituille tahoille.

Lisäksi hakemus on ollut nähtävillä 11.2.2011 saakka alueen kunnanvirastossa sekä ministeriön kirjaamossa. Lausunnot ja mielipiteet tuli toimittaa viimeistään 11.2.2011.

Lausunnot ja mielipiteet sekä hakijan vastine

Hakemuksen johdosta annetut lausunnot ja mielipiteet sekä hakijan vastine on esitetty liitteessä 2.

Turvallisuus- ja kemikaaliviraston ratkaisu

Hakija on kaivoslain (503/1965) 1.1 §:ssä tarkoitetulla tavalla valtauskelpoinen.

Tukes hyväksyy valtaushakemuksen seuraavin, liitteessä 3 esitetyin määräyksin sekä antaa hakijalle valtaajana tähän päätökseen sisältyvät seuraavat valtauskirjat:

- | | |
|---------------------------------|----------|
| 1. Kaivosrekisterinumero 8857/1 | Laiva 34 |
| 2. Kaivosrekisterinumero 8857/2 | Laiva 35 |
| 3. Kaivosrekisterinumero 8857/3 | Laiva 36 |
| 4. Kaivosrekisterinumero 8857/4 | Laiva 37 |
| 5. Kaivosrekisterinumero 8857/5 | Laiva 38 |
| 6. Kaivosrekisterinumero 8857/6 | Laiva 39 |
| 7. Kaivosrekisterinumero 8857/7 | Laiva 40 |

Määräykset sekä perustelut päätökselle ja määräyksille

Tukesin antamat määräykset sekä perustelut päätökselle ja määräyksille on esitetty liitteessä 3.

Vastaus lausuntoihin ja mielipiteisiin

Tukesin vastaus hakemuksesta annettuihin lausuntoihin ja mielipiteisiin on esitetty liitteessä 3.

Malminetsinnän aloittaminen

Tutkimus valtausalueilla on hallintolainkäyttölain (586/1996) 31 §:n nojalla sallittu vasta, kun tämä päätös on saanut lainvoiman sekä ensimmäisen vuoden valtauskorvaus on maksettu maanomistajille.

Päätösmaksu

Päätöksestä perittävä maksu on 60 € ja tähän päätökseen sisältyvästä kustakin valtauskirjasta perittävä maksu on 400 €.

Maksu peritään hakemuksen jättöhetkellä voimassa olleen työ- ja elinkeinoministeriön maksullisista suoritteista annetun asetuksen mukaisesti. Lasku toimitetaan erikseen.

Päätöksestä tiedottaminen

Päätöksestä tiedotetaan kaivoslain (621/2011) 58 §:n mukaisesti. Valtauspäätös liitteineen toimitetaan postitse hakijalle. Jäljennös päätöksestä toimitetaan niille, jotka ovat tätä erikseen pyytäneet, sekä niille kunnille, ELY-keskuksille ja muille viranomaisille, joille asiasta sen käsittelyn aikana on annettu tieto tai joilta on pyydetty lausunto.

Päätöksen antamisesta ilmoitetaan niille, jotka ovat tehneet muistutuksen asiassa tai ovat ilmoitusta erikseen pyytäneet, sekä niille asianosaisille, joita asia erityisesti koskee.

Päätöksen antamisesta kuulutetaan alueen kunnan ilmoitustaululla. Lisäksi tieto päätöksestä julkaistaan Raahen Seutu -sanomalehdessä.

Muutoksenhaku

Tähän päätökseen saa kaivoslain (621/2011) 162 §:n nojalla hakea muutosta valittamalla Oulun hallinto-oikeuteen.

Valitusaika on 30 päivää tämän päätöksen antopäivästä. Liitteenä olevasta valitusosoituksesta ilmenee, miten muutosta haettaessa on meneteltävä.

Päätöksestä perittävästä maksusta valitetaan samassa järjestyksessä kuin pääasiasta.

Lisätietoja kaivosasiat@tukes.fi tai puh. 029 50 52127.

Maria Kivi
ylitarkastaja

Niklas Vartiainen
ylitarkastaja

LIITTEET

Liite 1: Otaksuman perustelut sekä tutkimusten arvioitu määrä ja laatu

Liite 2: Lausunnot ja mielipiteet sekä hakijan vastine

Liite 3: Määräykset sekä perustelut päätökselle ja määräyksille, vastaus lausuntoihin ja mielipiteisiin

Liite 4: Valitusosoitus

Liite 5: Lista asianosaisista

Liite 6: Kartta valtausalueista

Liite 7: Päätökseen sisältyvät valtauskirjat valtausalueittain toimitetaan ainoastaan hakijalle sekä osana julkista kuulutusta

Otaksuma kaivoskivennäisistä

Otaksuma perustuu alueella aikaisemmin suoritettuihin tutkimuksiin.

Tutkimusten arvioitu määrä ja laatu

Suunnitellut tutkimukset vaiheittain:

1. Paikallinen tihennetty pintamoreeninäytteenotto.
Tämä vaihe on osittain tehtävä kairauskoneella, jos lapiolla ei päästä moreenikerrokseen asti. Jos käytetään konetta, voidaan työtä tehdä ympäri vuoden, muuten työ tehdään sulan maan aikana.
2. Jos edellinen työvaihe on antanut positiivisia tuloksia, edetään pohjamoreeni- ja kallio-pintanäytteenottovaiheeseen. Näytteenottopisteitä on arviolta useita satoja ja työtä voidaan tehdä ympäri vuoden.
3. Jos edellisen vaiheen tutkimukset ovat tuloksellisia, jatkuu kalliopinnan ja pohjamoreeni-näytteenotto vielä tihennettynä. Lisäksi tullaan kaivamaan tutkimusojia kaivinkoneella. On todennäköistä, että tässä vaiheessa aloitetaan esiin tulleiden esiintymien syväkairaukset. Näitä työvaiheita voidaan tehdä ympäri vuoden.
4. Mikäli edellinen tutkimusvaihe on antanut positiivisia tuloksia, pyritään selvittämään mahdollisen mineralisaation levinneisyyttä sekä pinnassa että syvyysuunnassa. Tässä vaiheessa käytetään apuna syväkairauskalustoa; arviolta 3000 m kairataan tässä ensimmäisessä kairausvaiheessa. Kairareikien lukumäärä olisi 20–30 kpl. Tässä vaiheessa on vielä mahdotonta arvioida, mihin kairausreiät tulevat sijoittumaan.
5. Mikäli mineralisaatio on löytynyt ja se on todettu olevan tarpeeksi suuri ja metallipitoisuudet ovat tarpeeksi korkeita, jatkuu työ edelleen syväkairauskalustolla. Arviolta 10000 - 20000 m lisää on kairattava ennen kuin luotettavuus on sillä tasolla, että pystytään hakemaan alueelle kaivospiiriä. Kairausten ohella tullaan tässä vaiheessa myös tekemään pienempiä kaivantoja (200 - 500 m²) ja kiven louhintaa rikastuskokeita varten. Kaivannot peitetään ja maisemoidaan, mikäli työ ei johda kaivospiirin hakemiseen. Tätä työvaihetta voidaan tehdä ympäri vuoden.

Hakemuksen johdosta annetut lausunnot

Raahen kaupunki

Nordic Mines AB:n haetut valtaukset Laiva 34 - 40 sijoittuvat Raahen kultakaivoksen osayleiskaava-alueen ja sen eteläpuolisen Raahen yleiskaavan maa- ja metsätalousalueille M.

Valtauksen Laiva 37 alueella sijaitsee 1 rakennuspaikka, jolla sijaitsee yksi erillinen vapaa-ajan asunto. Valtausta ei kuitenkaan saa suorittaa "50 metriä lähempänä rakennusta, jota käytetään tai aiotaan käyttää asuntona, loma-asuntona tai työhuoneena". Milloin em. "1 momentin 6 kohdassa tarkoitettu rakennus tai laitos sijaitsee voimassa olevalla valtausalueella tahi kaivospiirissä, saa valtaus kuitenkin tapahtua".

Valtaushakemuksen mukaisen alue Laiva 34 ja alueiden Laiva 35 ja 36 pohjoisosat sijoittuvat Raahen kultakaivoksen oikeusvaikutteisen osayleiskaavan alueelle kuitenkin siten, että alueet ovat maa- ja metsätalousaluetta, jolla ei ole käyttörajoituksia.

Yhteenvedon voidaan todeta, ettei valtaushakemuksen alueella ole kaivoslain 6 § 1 momentin mukaisia valtauksen esteitä. Myöskään kaivoslain 6 § 1 momentin 8 kohdan osalta Raahen kaupunki ei vastusta valtaushakemuksen mukaisten Laiva 34 - 40 alueiden tutkimuslupaa.

Vihannin kunta

Kunta ei ole antanut lausuntoa hakemuksesta.

Pohjois-Pohjanmaan elinkeino-, liikenne- ja ympäristökeskus (ELY-keskus)

Ympäristöhallinnon Karttapalvelun mukaan Laiva 34 -nimisen valtauksen alueella tai läheisyydessä ei sijaitse suojelualueita. Alueilla Laiva 35, Laiva 36, Laiva 37, Laiva 38, Laiva 39 ja Laiva 40 sijaitsee valtakunnallisesti arvokas moreenimuodostuma, Pihlajaselkä.

Ympäristöhallinnon Hertta-tietokannan mukaan alueella Laiva 34 esiintyy kaitakämmekkä (Dactylorhiza traunsteineri). Laji on alueellisesti uhanalainen. Valtausalueilla Laiva 35, Laiva 36, Laiva 37, Laiva 38, Laiva 39 ja Laiva 40 ei ole ympäristöhallinnon Hertta-tietokannan mukaan uhanalaisten lajien tiedossa olevia esiintymiä.

Alueella on voimassa ympäristöministeriön 17.2.2005 vahvistama Pohjois-Pohjanmaan maakuntakaava. Esitetylle valtausalueelle ei kohdistu maakuntakaavamerkintöjä, vaan aluetta koskevat ainoastaan kaavan yleismääräykset. Valtausalueella ei ole maakuntakaavan eikä Pohjois-Pohjanmaan liiton inventoinnin (Pohjois-Pohjanmaan kiinteät muinaisjäännekohteet, osa 3, 2000) mukaan kiinteitä muinaisjäännekohteita. Sen sijaan alueen ympärillä, erityisesti pohjoispuolella muinaisjäännekohteita on runsaasti.

Alueen pohjoisosassa on voimassa 29.10.2008 hyväksytty Raahen kultakaivoksen osayleiskaava. Kaava on voimassa valtausalueella Laiva 24 ja vähäiseltä osalta myös alueella Laiva 36. Kyseiset alueet on osoitettu osayleiskaavassa maa- ja metsätalousvaltaisena alueena (M).

Rakennus- ja huoneistorekisterin mukaan alueella on kolme vapaa-ajankäyttöön tarkoitettua rakennusta, yksi alueen Laiva 35 luoteiskulmauksessa ja kaksi Ispinäojan pohjoispuolella alueella Laiva 37.

Haetuilla valtausalueilla ei sijaitse luokiteltuja pohjavesialueita. Valtausalueita lähin pohjavesialue, Lukkarostenperä 11926004 (II luokka, vedenhankintaan soveltuva pohjavesialue), sijaitsee alueista noin 600 metriä etelään.

Vaikka tutkimuksille ei ole tiedossa maankäytöllisiä tai muita esteitä, tulee kaikessa toiminnassa välttää turmelemasta luontoa ja maisemaa enempää kuin tutkimusten kannalta on välttämätöntä. Tutkimusten jälkeen maastoon syntyneet jäljet tulee entisöidä mahdollisimman hyvin.

Raahen kultakaivoshankkeessa (Laivakangas) käytiin läpi YVA-menettely. ELY-keskus huomauttaa, että mikäli tutkimukset johtavat siihen, että kaivostoiminnan aloittamista / jatkamista harkitaan, tulee ottaa huomioon ympäristövaikutusten arviointimenettelystä annetun lain ja mahdollisesti luonnonsuojelulain 65 §:n mukaiset säännökset uusien selvitysten ja vuorovaikutusmenettelyjen tarpeesta.

Hakemuksen johdosta annetut mielipiteet

11.2.2011 työ- ja elinkeinoministeriöön saapunut mielipide (tilan 678-411-2-129 omistaja).

Vastustavat valtausta tilan alueella.

Perusteluina:

1. Tilalle rakennettu mökkejä luontomatkailua varten.
2. Alueelle haettu haaskanpitoluvat. Haaskoilta voidaan suojarakennuksilta seurata opastetusti luonnon eläinten ruokailua ja liikkumista.
3. Nyt valtausilmoituksen tehneen kaivosyhtiön ostettua alueelta maita, maa-alueen johtavan moottorikelkkareitistön suunnittelu katkesi.
4. Aiempaa valtausaluetta pienennettiin ja kultakaivosalueen osayleiskaavan raja pantiin kulkemaan rajalle. Tämän siirron perusteella jätettiin arvioimatta tilan omistajille ja liitännäiselinkeinolle tulevat haitat.
5. Ei ole oikein, että metsästysseurat ovat menneet korvausasiassa edelle, vaikka seurat eivät omista maita. Metsästysseura Salaisten jahtimiehet ry:lle on korvattu riistapellot, hirvilavat ja kota. Maanomistajille ei ole korvattu, vaikka maanomistajat ovat antaneet kotaan puolet puista ja antaneet rakennusvaiheessa hankkeeseen työpanosta.

Maanomistajien elinkeinohankkeen katsotaan liittyvän kylien kehittämishankkeeseen. Maanomistajilla on ollut samat ehdot kuin kylien kehittämishankkeella. Rahoitus on myönnetty samalta numeroita. Hanke oli kylien ja maaseutumatkailun kehittäminen hanke nro 5882.

Maanomistajat kiinnittävät kaivosviranomaisen huomiota tasa-arvoiseen kohteluun; Missä vaiheessa tulee noudatettavaksi kansalaisten ja eri tahojen tasapuolinen kohtelu? Lain edessä tulee käsitellä ihmisiä tasa-arvoisesti. Mielipiteen allekirjoittajat kokevat jääneensä mm. tässä asiassa tasa-arvon ulkopuolelle.

Maanomistajat ovat saaneet päätöksen valtaushakemuksesta 1.2.2011. Tämän päätöksen perusteella katsotaan, että maanomistajille kuuluu tehdä arviointi ja selvitys, jossa määritellään korvattavat mökit, luvat haaskanpito paikalle, 6 kpl tontteja, viivästyksiset hankkeissamme ja saamatta jääneet tulot. Rahoittajalle on jouduttu antamaan monenlaisia selvityksiä. Nämä kohteet ovat nyt vireillä olevalla valtausalueella.

Maanomistajat eivät hyväksy arvioimaan arviointikeskusta, koska maanomistajat eivät ole saaneet sieltä hakemiaan palveluja. Maanmittausinsinööri Ahti Savolaista ei myöskään hyväksytä. Aiemmin uskottuna miehinä ovat olleet Seppo Härkönen ja Sanna Marjala. Maanmittaustoimituksessa ei huomioitu riittävästi saatuja kannanottoja metsäkeskuksesta ja paikalliselta ympäristösihteeriltä sekä Pohjois-Pohjanmaan ympäristökeskuskelta. Alueelta oli valuma-aluekartta, jonka mukaan kalankasvatusaltaan valuma-alue ulottuu kultakaivosalueen kaava-alueen sisälle. Virkavastuulla annettua valuma-aluekarttaa ei huomioitu ja myös esitetty ympäristökatselmus on tekemättä.

Valuma-aluekarttaa ei annettu vielä valitukseen rikastushiekka-altaalta, se annettiin vasta joulukuussa 2010. Valitus on käsittelyssä Vaasan hallinto-oikeudessa ja tästä päätöksestä valituslupaa haetaan korkeimmasta hallinto-oikeudesta. Lisäksi huomautetaan, että Juha Koskela oli v. 2009 lupaviranomaisena Pattijoella pitämässä kaivostilaisuutta. Sieltä käytiin paikalla katsomassa nyt kyseessä olevan tilan kohteita. Koskela on tällä hetkellä samaisella kaivosyhtiöllä ympäristö- ja turvallisuuspäällikkönä. Meneekö tämä lain edessä oikein?

Maanomistajat esittävät, että seuraavat asiat tulee käsitellä:

1. Varalampi ja sen lähialueella olevat hoitoturveluvat; alueella on myös muuta hyödynnettävää turvetta.
2. Koti-tilakeskuksen lähellä oleva ongintapaikka
Mahdollisuutta uusiin avustuksiin ei ole - avustusviranomaiset vetoavat epäamisessä maanomistajien korkeaan ikään. Edellisten rahoitushakemusten yhteydessä oli tarkoitus, että tästä saadaan pojallekin työpaikka.
3. Kaivoslaki on niin voimakas, ettei kaivosta perustavien tai lupapäätöksiä tekevien tarvitse kunnioittaa yksittäisten ihmisten omistamia omaisuuksia eikä elinkeinoja - kaikki vain mitätöidään.

Kultakaivosyhtiötä johtava Petter Finnes on väärä ihminen paikallaan. Kaivospiirin tullessa voimaan Finnes muuttui täysin. Joustoa tai neuvottelun varaa ei ole enää mihinkään suuntaan. Puutkin pannaan kaivospiirin alueella mieluummin roskeisiin, kuin annettaisiin maanomistajille.

Toivotaan tasapuolisia ja oikeudenmukaisia ratkaisuja, jotka eivät rasita terveyttä ja mielikin pysyy korkeammalla. Jos kaivos myydään eteenpäin, niin vaarantuvatko maanomistajien edut korvausten suhteen?

Mikäli valtausoikeus myönnetään, maanomistille tulee esittää korvaava alue jossa on samanlaiset mahdollisuudet elinkeinoon.

22.8.2011 Turvallisuus- ja kemikaalivirastoon saapunut mielipide (tilan 678-411-2-129 omistaja):

Taloudellisen tilanteen heikkenemiseksi halutaan tuoda esille seuraavat asiat:

1. Kaivoksen vaikutuksista tekemättä jääneet arvioinnit tulee viipymättä hoitaa kuntoon. Uutta valtausta ei hyväksytä ennen kuin edelliset arvioinnit on hoidettu.
2. Koska asunnon korkotukilainalle on jouduttu hakemaan lykkäystä. Uusi valtausalue on vakuutena panttauksessa lainalle.

3. Kaivoshankeen takia ongintapaikka on tällä hetkellä käyttämättömänä koska valuma-alueen sisälle rakennetaan putkilinja sekä sähkölinja. Tämä vaikuttaa onginta paikan vesimäärään ja puhtauteen.
4. Ispänojan mökit on lähempänä kaivosta. Kaivoksen ostettua maat reitistönteko katkesi moottorikelkkailijoille.
5. Lukkaroisten perällä oleva Varalampi jää kaivospiirin sisälle.
6. Koska MTK:n puheenjohtaja Eero Isomaan käydessä esitti omassa lausunnossan, että arviointikeskuksen päällikkö Kiviranta olisi oikea henkilö arvioimaan tilannetta. Katsotaan tärkeäksi saada ilmainen arviointi.
7. Yksityisen omaisuuden suojaamiseksi ja elinkeinonharjoittamisen kannalta.

(tilan 678-411-5-58 omistajana)

Malmiesiintymän tutkimus- ja selvitystyö ei saa estää maanomistajan liikkumista tai metsätöihin valtuutetun henkilön liikkumista metsätilan alueella tai metsänhoitoon liittyviä töitä (esim. harvennukset, puunkaato ja -kuljetus).

Hakijan vastine

Malmietsintätyö ei tule estämään tai rajoittamaan liikkumista tai työskentelyä kenenkään metsäpalstalla.

Suuri osa muistutuksesta koskee muita asioita ja niitä ei pidä huomioida tässä yhteydessä. Huomioitava muistutus koskee metsäpalstaa 678-411-2-129 Anteronperukka, missä Liimataiset omistavat 2 mökkiä, grillikatoksen ja saunarakennuksen. Oletamme että joku rakennuksista on sama jonka kaupungin kaavoituspäällikkö mainitsee lausunnossaan. Kaivoslaissa on sanottu että tutkimusta ei saa suorittaa lähempänä kuin 50 m rakennuksesta. Malmietsintätoiminta alueella ei tule olemaan sellaista että se estäisi mökkien käyttöä eikä myöskään estä mahdollista haaskanpitoa. Tutkimustoiminnan vaikutukset ovat hyvin rajalliset ja eivät vaikuta Liimataisten muilla alueilla oleviin hankkeisiin.

Päätöksen perustelut

Yleisperustelut

Kaivoslain (503/1965) 4.1 §:n mukaan sen, joka haluaa käyttää lain mukaista oikeutta esiintymään, on haettava joko valtauskirjaa alueeseen tai samanaikaisesti myös kaivospiirin määrittämistä esiintymän hyväksi käyttämistä varten. Pykälän 2 momentin mukaan valtauskirjan saatuaan hakijalla (valtaajalla) on oikeus (valtausoikeus) valtauskirjalla osoitetulla alueella (valtausalueella) kaivoskivennäisiin kohdistuvaan tutkimustyöhön sen mukaan kuin 3 luvussa säädetään ja niiden hyväksi käyttämiseen 4 §:n 3 ja 4 momentin mukaan.

Kaivoslain (503/1965) 6.1 §:n 2-kohdan mukaan valtausta ei saa suorittaa aikaisemmalla valtausalueella tai kaivospiirissä ilman kaivosviranomaisen lupaa, jollei viittä vuotta ole kulunut valtauksen tai kaivosoikeuden raukeamisesta. Kaivosviranomainen voi kuitenkin harkintansa mukaan poiketa mainitusta viiden vuoden aikarajasta ja myöntää hakijalle valtausoikeuden.

Kaivoslain (503/1965) 8.1 §:n mukaan valtaushakemuksessa on ilmoitettava muun muassa valtausalueen suuruus, sen maantieteellinen sijainti ja rajat sekä sillä olevat kiinteistöjen rajat hakemukseen liitettyyn karttaan niin tarkoin merkittynä, ettei epätietoisuutta niistä voi syntyä, hyväksyttävine selvityksineen siitä, ettei lain 6 §:ssä mainittuja valtauksen esteitä ole.

Kaivoslain (503/1965) 9 §:n mukaan voidaan hakijalle varata tilaisuus hakemuksen täydentämiseen ja tarpeellisen lisäselvityksen esittämiseen määrättyssä ajassa uhalla, että hakemus muuten voidaan puutteellisena ja selvittämättömänä hylätä. Hakija voi myös omasta aloitteestaan täydentää hakemustaan tai muuta asian käsittelyä varten toimittamaansa asiakirjaa sekä toimittaa käsittelyn kuluessa viranomaiselle asian ratkaisemisen kannalta tarpeellisia asiakirjoja. Hallintolain (434/2003) 22 § täydentää kaivoslain (503/1965) 9 §:ää.

Kaivoslain (503/1965) 10 §:n mukaan kaivosviranomaisen on annettava hakijalle valtauskirja hakemuksessa tarkoitettuun alueeseen tai siihen alueen osaan, johon ei ole valtauksen estettä, mikäli valtaushakemus täyttää kaivoslaissa (503/1965) säädetyt edellytykset.

Kaivoskivennäisten esiintymistä koskeva otaksunta sekä tutkimustoimenpiteiden arviointi on tehtävä jokaisen haetun valtausalueen osalta erikseen. Useita alueita koskeva hakemus voidaan käsitellä yhdellä kertaa.

Kaivoslain (503/1965) 12 §:n mukaan valtaajalla on oikeus lain 3 luvussa säädetyillä ehdoilla toimittaa valtausalueella tutkimustyötä esiintymän laadun ja laajuuden selvittämiseksi sekä tarpeen mukaan käyttää alueen ulkopuolellakin maata teitä sekä voima-, vesi- ja muita johtoja varten. Tutkimustyö ja alueiden käyttö on rajoitettava niihin toimenpiteisiin, jotka ovat tarpeen tutkimustyön tarkoituksen saavuttamiseksi. Toimenpiteet on suoritettava siten, että niistä aiheutuu mahdollisimman vähän vahinkoa tai haittaa.

Luonnonsuojelulain määräykset

Kaivoslain (503/1965) 71.2 §:n mukaan lupa-asiaa ratkaistaessa ja muuta viranomaispäätöstä tehtäessä on lisäksi noudatettava, mitä luonnonsuojelulain (1096/1996) 4, 9, 39, 42, 47-49, 55 ja 56 §:ssä sekä 4, 5 ja 10 luvussa sekä mainittujen säännösten nojalla säädetään.

Kaavoitustilanne

Kaivoslain (503/1965) 6.1 §:n 8-kohdan (1102/2000) mukaan valtausta ei saa suorittaa (valtauksen esteet) ilman erityistä syytä asemakaavan tai oikeusvaikutteisen yleiskaavan alueella, jos kunta vastustaa sitä alueiden käyttöön liittyvästä pätevästä syystä.

Kaivoslain (503/1965) edellä tarkoitettua muutosta (1102/2000) koskeviin esitöihin (HE 148/2000 vp) kirjattujen yleisperustelujen mukaan lainmuutoksen tarkoituksena on parantaa kunnan mahdollisuuksia vaikuttaa maankäytön suunnitteluun.

Haetut valtausalueet sijoittuvat Raahen kultakaivoksen osayleiskaava-alueen ja sen eteläpuolisen Raahen yleiskaavan maa- ja metsätalousalueille M.

Kunta ei vastusta valtausoikeuden myöntämistä, jolloin valtaukselle ei ole kaavoitukseen tai alueiden käyttöön perustuvaa estettä.

Turvallisuus- ja kemikaaliviraston antamat määräykset ja perustelut

1. Valtausoikeus on voimassa viisi (5) vuotta tämän päätöksen antopäivästä.

Perustelut: Kaivoslain (503/1965) 10 §:n mukaan ottaen huomioon tarpeellisten tutkimusten arvioitu määrä ja laatu valtaus on voimassa vähintään vuoden ja enintään viisi vuotta valtauskirjan antopäivästä. Hakija on esittänyt tutkimussuunnitelman, jota on pidettävä kaivoslain (503/1965) 8 §:n mukaisena ja riittävänä.

Hakijalla on määräajan jälkeen mahdollisuus hakea valtausoikeuden voimassaololle jatkoaikaa siten kuin kaivoslaissa (621/2011) malminetsintäluvan voimassaolon jatkamisesta säädetään.

2. Valtaaja ei saa ilman maanomistajan lupaa käyttää hyväkseen valtausalueella louhittuja kaivoskivennäisiä muuten kuin on välttämätöntä niiden käyttökelpoisuuden ja markkinomismahdollisuuksien tutkimista varten.

Perustelut: Informatiivisista syistä päätöksessä on selostettu kaivoslain (503/1965) 12.3 §:n rajoite koskien valtausalueella louhittujen kaivoskivennäisten hyväksi käyttämistä.

3. Valtaajan on suoritettava valtausalueeseen kuuluvien kiinteistöjen omistajille vuotuinen valtauskorvaus, jonka suuruus on 20 euroa hehtaarilta. Valtaajan on vuoden kuluessa valtauskirjan antopäivästä lukien toimitettava kaivosviranomaiselle todistus maanomistajille suoritettua ensimmäisestä valtauskorvauksesta. Seuraavilta vuosilta valtaajan on suoritettava valtauskorvaus viimeistään kunkin vuoden maaliskuun 15. päivänä. Ellei valtauskorvausta makseta, valtaus voidaan julistaa menetetyksi. Valtausalueilla ei saa suorittaa tutkimustöitä, ennen kuin kyseessä olevan vuoden valtauskorvaus on suoritettu.

Perustelut: Informatiivisista syistä päätöksessä on selostettu maanomistajien kaivoslain (503/1965) 15 §:ään perustuva oikeus valtauskorvaukseen. Valtauskorvauksen suuruus määräytyy kaivoslain (621/2011) 179.2 §:n mukaisesti.

4. Valtaajan on ilmoitettava kirjallisesti valtausalueeseen kuuluvien ja siihen rajoittuvien kiinteistöjen omistajille ja muille oikeudenhaltijoille etukäteen kaikista maastotöistä, jot-

ka voivat aiheuttaa vahinkoa tai haittaa, sekä väliaikaisista rakennelmista. Ilmoitus on tehtävä niin hyvissä ajoin, että omistajalla tai haltijalla on mahdollisuus vaatia vakuuden asettamista vahingosta tai haitasta, jonka valtaaja on velvollinen korvaamaan.

Perustelut: Kaivoslain (503/1965) 15.3 §:ään perustuva oikeus vaatia vakuuden asettamista ennen tutkimustöiden aloittamista on valtausalueen tai siihen rajoittuvan alueen omistajan tai haltijan oikeussuojan kannalta keskeinen. Jotta tätä oikeutta olisi mahdollista käyttää tehokkaasti, on valtaajan annettava tieto näille tahoille riittävän ajoissa. Korvausvelvollisuus on pysyvästä ja ohimenevästä vahingosta tai haitasta, joka tutkimustöistä tai alueiden käytöstä aiheutuu. Lisäksi on otettu huomioon kaivoslain (621/2011) 12 § koskien ilmoitusta malminetsintäalueen maastotöistä ja rakennelmista.

5. Valtaajan on toimitettava vuosittain kaivosviranomaiselle selvitys suoritetuista tutkimustöistä ja niiden tuloksista. Ensimmäinen selvitys on toimitettava viimeistään vuoden kuluessa päätöksen lainvoimaiseksi tulemisesta.

Perustelut: Selvityksen toimittamisvelvollisuus perustuu kaivoslain (621/2011) 14 §:ään lain 179.3 §:ssä tarkoitetun siirtymäsäännöksen myötä.

6. Kun valtausoikeus on rauennut tai peruutettu, valtaajan on välittömästi saatettava valtausalue yleisen turvallisuuden vaatimaan kuntoon, poistettava väliaikaiset rakennelmat ja laitteet, huolehdittava alueen kunnostamisesta ja siistimisestä sekä saatettava alue mahdollisimman luonnonmukaiseen tilaan. Valtaajan on tehtävä kirjallinen ilmoitus kaivosviranomaiselle, valtausalueeseen kuuluvien kiinteistöjen omistajille ja muille oikeudenhaltijoille, kun edellä mainitut toimenpiteet on saatettu loppuun.

Perustelut: Informatiivisista syistä päätöksessä on selostettu valtaajan velvollisuus suorittaa jälkitoimenpiteet kaivoslain (621/2011) 15 §:n mukaisesti. Velvollisuus perustuu kaivoslain (621/2011) 179 §:n 3 momenttiin.

7. Kun valtausoikeus on rauennut tai peruutettu, valtaajan on kuuden (6) kuukauden kuluessa luovutettava kaivosviranomaiselle tutkimustyöselostus, tutkimukseen liittyvä tietoa-aineisto ja edustava osa kairasydämistä.

Perustelut: Informatiivisista syistä päätöksessä on selostettu valtaajan velvollisuus suorittaa jälkitoimenpiteet kaivoslain (621/2011) 15 §:n mukaisesti. Velvollisuus perustuu kaivoslain (621/2011) 179 §:n 3 momenttiin.

8. Valtaaja ei saa päästää maahan polttoainetta tai muita ympäristölle vaarallisia aineita, joista voi aiheutua maaperän pilaantumista. Valtaajan on myös huolehdittava siitä, että toiminnasta syntyneet jätteet toimitetaan asianmukaiseen käsittelyyn ja ettei toiminnasta aiheudu roskaantumista.

Perustelut: Ympäristönsuojelulain (86/2000) 7 §:ssä säädetty maaperän pilaamiskielto koskee myös malminetsintää. Ottaen huomioon päätöksen mukaan sallitut tutkimustoimenpiteet maaperän pilaantumisvaaraa arvioidaan lähinnä voivan aiheutua, jos valtaaja jättäisi tai päästäisi maaperään polttoainetta tai muuta ympäristölle vaarallista ainetta. Jätelain (1072/1993) 12 §:n nojalla valtaajan tulee huolehtia jätteen hyödyntämisestä tai käsittelyn järjestämisestä sekä noudattaa, mitä jätelain (1072/1993) 15 §:ssä säädetään jätteen luovuttamisesta ja vastaanottamisesta. Jätelain (1072/1993) 19 §:n ros-

kaamiskielto koskee myös malminetsintää. Sen nojalla on kielletty jättämästä ympäristöön roskaa, likaa tai käytöstä poistettua laitetta tai muuta esinettä siten, että voi aiheutua vaaraa tai haittaa terveydelle, epäsiisteyttä, maiseman rumentumista, viihtyisyyden vähentymistä taikka niihin rinnastettavaa muuta vaaraa tai haittaa.

9. Valtausoikeuden nojalla mahdollisesti tehtävien kairausten osalta valtaajan tulee huolehtia, että putket katkaistaan mahdollisimman läheltä maanpintaa ja putkien päät tulpaan.

Perustelut: Määräyksellä kairausputkien katkaisemisesta mahdollisimman lähellä maanpintaa parannetaan alueen muiden käyttäjien turvallisuutta siten kuin kaivoslain (503/1965) 12.2 § edellyttää. Toimenpide on perusteltu myös kaivoslain (503/1965) 20 §:n tarkoituksessa, jonka mukaan valtaajan on luovuttuaan valtauksesta tai sen menetettyään viipymättä saatettava valtausalue yleisen turvallisuuden vaatimaan kuntoon.

10. Jos valtaaja aikoo valtauksen voimassaoloaikana suorittaa koelouhintaa, kuivattamista tai koerikastusta taikka muita ympäristö- tai muilta vaikutuksiltaan vastaavia toimenpiteitä, on valtaajan ilmoitettava tästä etukäteen kaivosviranomaiselle. Ilmoitus on tehtävä hyvissä ajoin ennen toimenpiteen aloittamista. Kaivosviranomaisen voi valvontaa varten ilmoituksen saatuaan tarvittaessa antaa määräyksiä toimenpiteiden suorittamisesta.

Perustelut: Koska valtaaja ei ole esittänyt kaivoslain (503/1965) 8.1 §:n 4-kohdan mukaista tutkimussuunnitelmaa niin yksityiskohtaisesti, että valtausoikeudesta päätettäessä olisi mahdollista arvioida kaivoslain (503/1965) 12 §:n mukaisen valtausoikeuden nojalla tehtävien tutkimustoimenpiteiden tarpeellisuutta tutkimustyön tavoitteiden kannalta, liitetään päätökseen määräys toimittaa kaivosviranomaiselle ilmoitus ennen ryhtymistä lain 12 §:ssä sallittuihin, mutta vaikutuksiltaan tavanomaisia tutkimustoimenpiteitä merkittävämpiin toimenpiteisiin. Tällä varmistetaan sen selvittäminen, onko hankkeesta tarpeen suorittaa ympäristövaikutusten arviointimenettelystä annetun lain (468/1994) 4 §:n nojalla ympäristövaikutusten arviointimenettely tai edellyttääkö hanke ympäristönsuojelulain (86/2000) 61 §:ssä tarkoitettua koetoimintailmoitusta ympäristönsuojeluviranomaiselle. Samalla kaivosviranomaisen on mahdollista kaivoslain (503/1965 ja 621/2011) valvonnan toteuttamiseksi arvioida toimenpiteiden vaikutusta ja tarvittaessa antaa tarkempia määräyksiä toimenpiteiden suorittamisesta.

11. Laiva 34 -alueen osalta valtaajan on ennen tutkimustoimenpiteiden aloittamista toimittava yksityiskohtainen tutkimussuunnitelma ELY-keskukselle ja tiedoksi kaivosviranomaiselle. Valtaajan on neuvoteltava ELY-keskuksen kanssa tutkimustoimenpiteistä sen varmistamiseksi, ettei tutkimuksista aiheudu sellaisia vaikutuksia, jotka olisivat kiellettyjä luonnonsuojelulain (1096/1996) 42.2 §:n nojalla.

Perustelut: ELY-keskuksen lausunnon mukaan Laiva 34 -alueella on uhanalaisen ja Oulun läänin eteläpuolella rauhoitetun kaitakäämekän esiintymä. Kaitakäämekkää koskevat luonnonsuojelulain (1096/1996) 42.2 §:n mukaiset rauhoitusmääräykset, jotka sisältävät muun ohella lajin yksilöiden hävittämiskiellon.

Lausunnossa mainittujen seikkojen vuoksi valtaajalle on tarpeen antaa määräys toimittaa tutkimussuunnitelma sekä olla yhteydessä ELY-keskukseen, jotta ELY-keskus voi tarvittaessa puuttua tutkimustoimenpiteiden laatuun luonnonsuojelulain nojalla tai esittää kaivosviranomaiselle lupamääräysten tarkistamista.

12. Sen lisäksi, mitä kaivoslaissa (503/1965) ja kaivoslain (621/2011) siirtymäsäännöksissä säädetään, valtaajan on noudatettava malminetsinnässä ja alueiden käytössä, mitä muualla laissa säädetään.

Perustelut: Maininnalla muualla laissa olevien velvoitteiden ja määräysten noudattamisvelvollisuudesta kiinnitetään valtaajan huomiota siihen, että kaivoslain (503/1965) ja kaivoslain (621/2011) siirtymäsäännösten mukaista etsintätoimintaa harjoitettaessa tulee myös muualla laissa olevat velvoitteet, rajaukset ja määräykset huomioida.

Vastaus lausuntoihin ja mielipiteisiin

Lausunnoissa ja mielipiteissä esitetyt seikat on otettu päätöksessä huomioon lupamääräyksillä. Lisäksi todetaan, että

- tilalla 678-411-2-129 sijaitsevat vapaa-ajankäyttöön tarkoitetut rakennukset ovat rajattu valtausalueen ulkopuolelle kaivoslain (503/1965) 6.1 §:n 6-kohdan mukaisesti.
- tilalla 678-412-1-189 sijaitseva vapaa-ajankäyttöön tarkoitettu rakennus on rajattu valtausalueen ulkopuolelle kaivoslain (503/1965) 6.1 §:n 6-kohdan mukaisesti.

Lisäksi todetaan ELY-keskuksen lausuntoon, että

- aluetta koskevien kaavamerkintöjen ja muun alueiden käytön osalta viitataan edellä esitettyyn kohtaan "Kaavoitustilanne".
- esille tuotuun valtakunnallisesti arvokkaaseen moreenimuodostelmaan liittyvien seikkojen vuoksi ei ole syytä antaa erillistä lupamääräystä valtaajalle, kun otetaan huomioon hakemuksessa esitetyt tutkimustoimenpiteet, ELY-keskuksen lausunto sekä lupamääräyksen 12 viittaus muun lainsäädännön noudattamisvelvollisuuteen.
- lähialueilla sijaitsevia muinaismuistoja koskien ei ole tarpeen antaa erillistä lupamääräystä, vaan viitataan lupamääräykseen 12.

Lisäksi todetaan maanomistajien mielipiteeseen, että

- tutkimustoimenpiteet on suoritettava siten, että niistä aiheutuu mahdollisimman vähän vahinkoa tai haittaa.
- kun otetaan huomioon hakemuksesta annettu ELY-keskuksen lausunto ja päätöksen mukaiset lupamääräykset, hakemuksessa kuvattujen tutkimustöiden ei katsota aiheuttavan haittaa asumiselle, alueella harjoitettaville elinkeinoille, ympäristölle, vesistöille tai tiestölle. Lisäksi viitataan lupamääräyksen 4, maanomistajan mahdollisuuden vaatia valtaajalta vakuuden asettamista ennen tutkimustöiden aloittamista. Korvausvelvollisuus on pysyvää ja ohimenevää vahingosta tai haitasta, joka tutkimustöistä tai alueiden käytöstä aiheutuu.
- maanomistajien mielipiteissä esille tuotuja seikkoja mm. olemassa olevan kulta-kaivoksen toiminnasta ja sen ympäristövaikutuksista ei käsitellä tässä päätöksessä.
- siltä osin kuin toimitetut mielipiteet, niiden lisäkirjelmät tai niiden liitteinä toimitetut asiakirjat tai lehtiartikkelit eivät koske nyt kyseessä olevassa päätöksessä ratkaistavaa asiaa (kaivoslain mukaisesta malminetsinnästä valtausoikeuden nojalla), ei mielipiteitä käsitellä tässä päätöksessä. Kun otetaan huomioon tässä päätöksessä

annetut lupamääräykset ja valtausoikeuden nojalla sallitut tutkimustoimenpiteet, ei valtausoikeuden nojalla tehtävillä tutkimuksilla ole muita sellaisia vaikutuksia, että niitä pitäisi käsitellä tässä päätöksessä. Muut vaikutukset arvioidaan mahdollisessa uutta kaivoslupaa koskevassa lupakäsittelyssä. Vaikutuksia on myös osittain käsitelty nyt kyseessä olevan valtausalueen läheisyydessä toimivan kaivoksen ympäristöluvan yhteydessä.

Nyt kyseessä oleva valtausalue sijaitsee Nordic Mines Marknad AB:n omistaman Laiva -kaivospiirin (KaivNro 7803) läheisyydessä. Lausunnoissa ja mielipiteissä on kiinnitetty huomiota kaivostoimintaan mahdollisesti liittyviin ympäristövaikutuksiin taikka niiden selvittämiseen. Tässä päätöksessä on kuitenkin kysymys kaivoslain mukaisesta malminetsinnästä valtausoikeuden nojalla. Koska kyseessä on tutkimusvaihe, ei mahdollisen kaivostoiminnan vaikutuksia käsitellä tässä päätöksessä.

Valtausalue on rajattu kaivoslain (503/1965) 6.1 §:n 6-kohdan mukaisesti.

Sovelletut säännökset

Kaivoslaki (503/1965)

Kaivoslaki (621/2011)

Kaivosasetus (663/1965)

Valtioneuvoston asetus kaivostoiminnasta (391/2012)

Luonnonsuojelulaki (1096/1996)

Hallintolaki (434/2003)

Jätelaki (1072/1993)

Jätelaki (646/2011)

Ympäristönsuojelulaki (86/2000)

Työ- ja elinkeinoministeriön asetus maksullisista suoritteista (441/2009)

Muinaismuistolaki (295/1963)

VALITUSOSOITUS

Valitusviranomainen

Päätökseen saa hakea muutosta valittamalla sille hallinto-oikeudelle, jonka tuomiopiirissä pääosa tässä päätöksessä tarkoitettusta alueesta sijaitsee. Toimivaltainen hallinto-oikeus on mainittu valitusosoituksen lopussa. Valituskirjelmä osoitetaan valitusviranomaiselle ja se on toimitettava valitusajassa hallinto-oikeuden kirjaamoon.

Valitusaika

Määräaika valituksen tekemiseen on kolmekymmentä (30) päivää tämän päätöksen antopäivästä sitä määrääkaan lukematta. Valitusaika päättyy **27.12.2012**.

Valitusoikeus

Päätöksestä voivat valittaa ne, joiden etua, oikeutta tai velvollisuutta asia saattaa koskea, sekä vaikutusalueella ympäristön-, terveyden- tai luonnonsuojelun taikka asuinympäristön viihtyisyyden edistämiseksi toimivat rekisteröidyt yhdistykset tai säätiöt, asianomaiset kunnat, elinkeino-, liikenne- ja ympäristökeskukset ja muut asiassa yleistä etua valvovat viranomaiset, saamelaiskäräjät sillä perusteella, että luvassa tarkoitettu toiminta heikentää saamelaisten oikeutta alkuperäiskansana ylläpitää ja kehittää omaa kieltään ja kulttuuriaan ja kolttien kyläkokous sillä perusteella, että luvassa tarkoitettu toiminta heikentää koltta-alueella kolttien elinolosuhteita ja mahdollisuuksia harjoittaa elinkeinoja.

Valituksen sisältö

Valituskirjelmässä on ilmoitettava

- päätös, johon haetaan muutosta
- miltä kohdin päätökseen haetaan muutosta ja mitä muutoksia siihen vaaditaan tehtäväksi
- perusteet, joilla muutosta vaaditaan
- valittajan nimi ja kotikunta
- postiosoite ja puhelinnumero, joihin asiaa koskevat ilmoitukset valittajalle voidaan toimittaa

Jos valittajan puhevaltaa käyttää hänen laillinen edustajansa tai asiamiehensä tai jos valituksen laatijana on joku muu henkilö, valituskirjelmässä on ilmoitettava myös tämän nimi ja kotikunta.

Valittajan, laillisen edustajan tai asiamiehen on allekirjoitettava valituskirjelmä, ellei valituskirjelmää toimiteta sähköisesti (telekopiona tai sähköpostilla).

Valituksen liitteet

Valituskirjelmään on liitettävä

- päätös, johon haetaan muutosta valittamalla, alkuperäisenä tai jäljennöksenä
- asiakirjat, joihin valittaja vetoaa vaatimuksensa tueksi, jollei niitä ole jo aikaisemmin toimitettu viranomaiselle
- asiamiehen valtakirja

Valituskirjelmän toimittaminen perille

Valituskirjelmän voi viedä valittaja itse tai hänen valtuuttamansa asiamies. Valituskirjelmä liitteineen voidaan myös lähettää postitse, telekopiona tai sähköpostilla. Postiin valituskirjelmä on jätettävä niin ajoissa, että se ehtii perille valitusajan viimeisenä päivänä ennen aukioloajan päättymistä. Hallinto-oikeudessa kirjaamon aukioloaika on klo 8.00 – 16.15. Sähköisesti (telekopiona tai sähköpostilla) toimitetun valituskirjelmän on oltava toimitettu niin, että se on käytettävissä vastaanottolaitteessa tai tietojärjestelmässä määräajan viimeisenä päivänä ennen virka-ajan päättymistä.

Valittajalta peritään hallinto-oikeudessa **oikeudenkäyntimaksu** 90 euroa. Tuomioistuinten ja eräiden oikeus-hallintoviranomaisten suoritteista perittävistä maksuista annetussa laissa (701/1993) on erikseen säädetty eräistä tapauksista, joissa maksua ei peritä.

Toimivaltaisen hallinto-oikeuden yhteystiedot muutoksenhakua varten:

Oulun hallinto-oikeus

käyntiosoite: Isokatu 4, 90100 Oulu

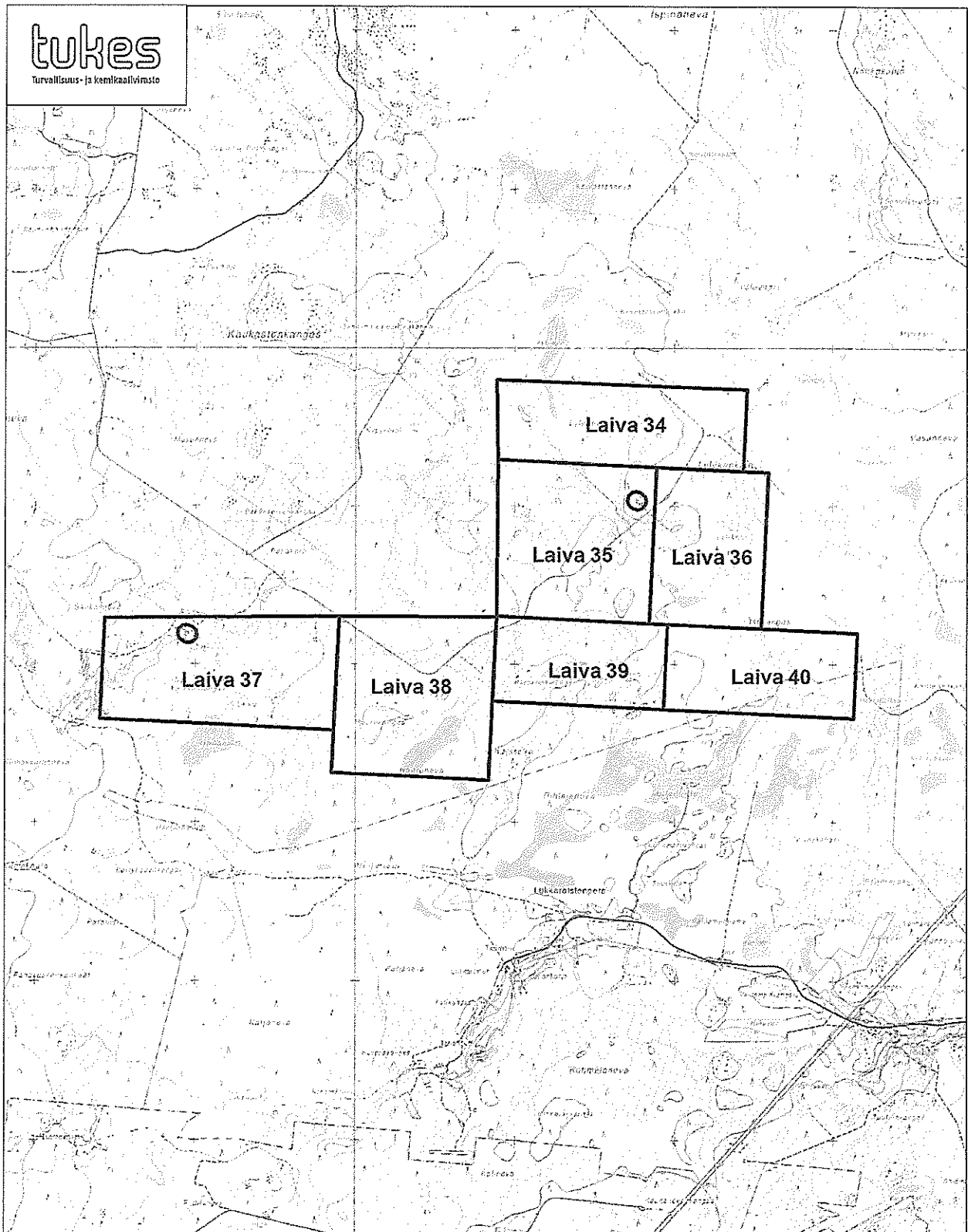
postiosoite: PL 189, 90101 Oulu

puhelin: 029 56 42800

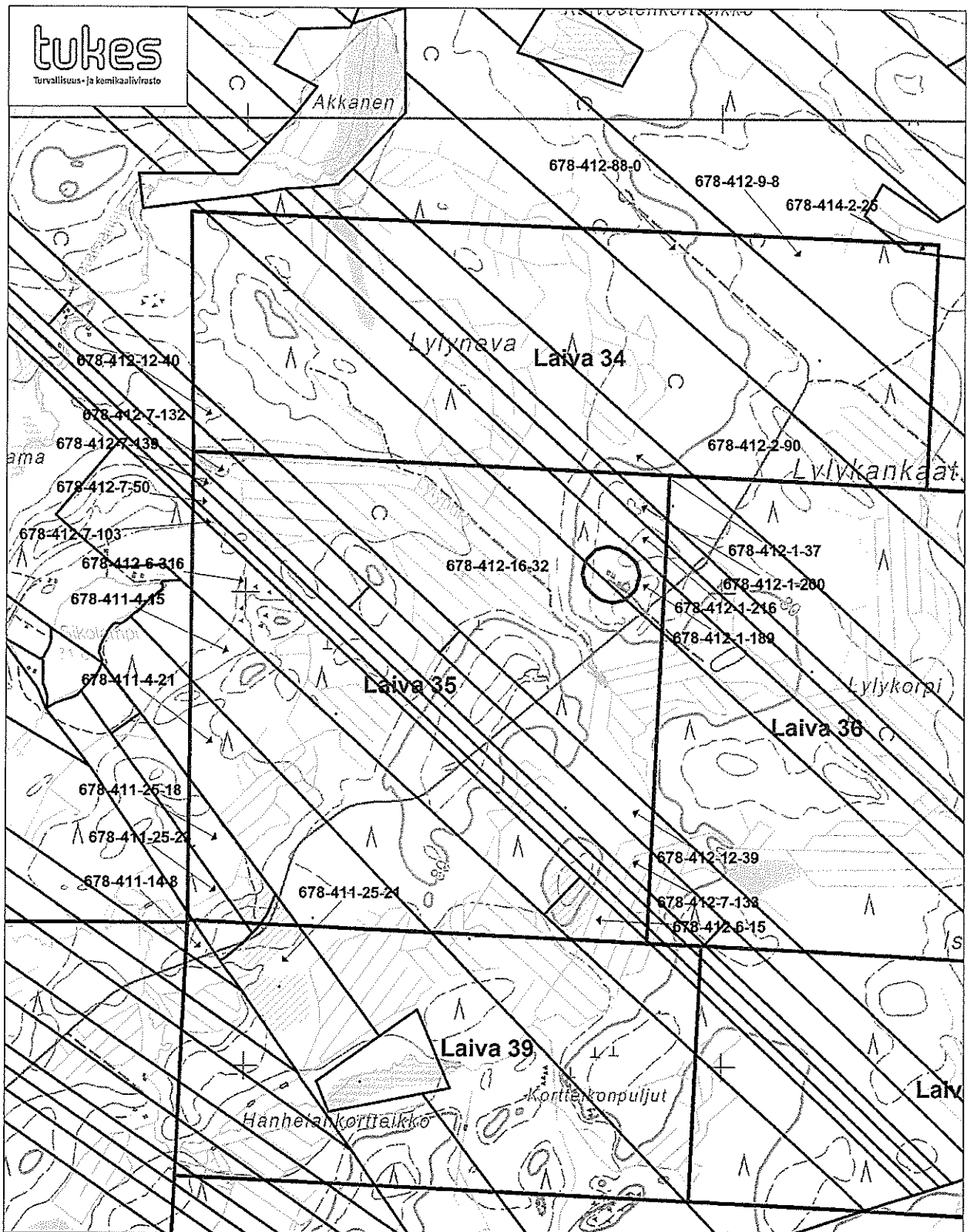
telekopio: 029 56 42841

sähköposti: oulu.hao@oikeus.fi

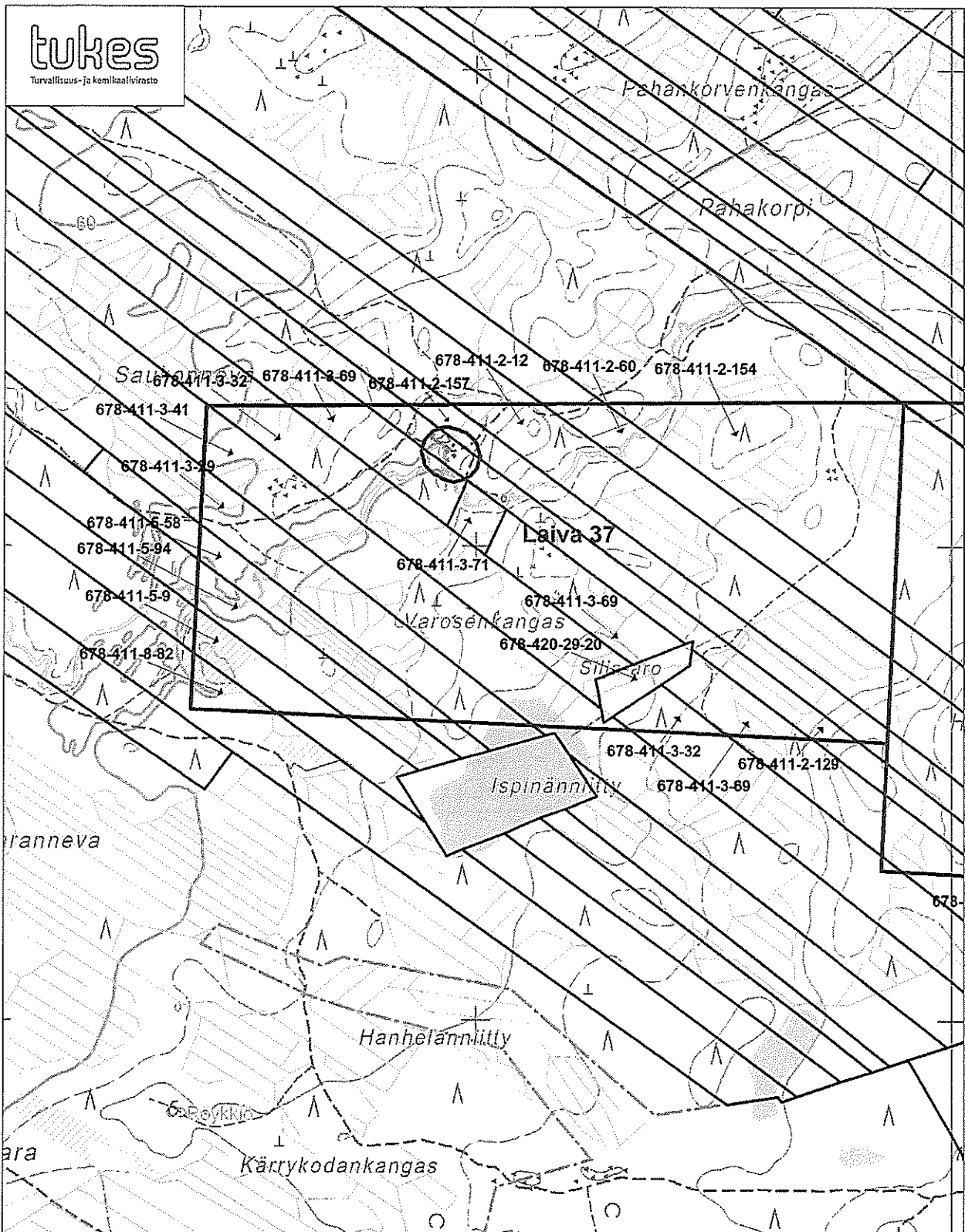
Kartta valtausalueista
(kartan mittakaava ohjeellinen)



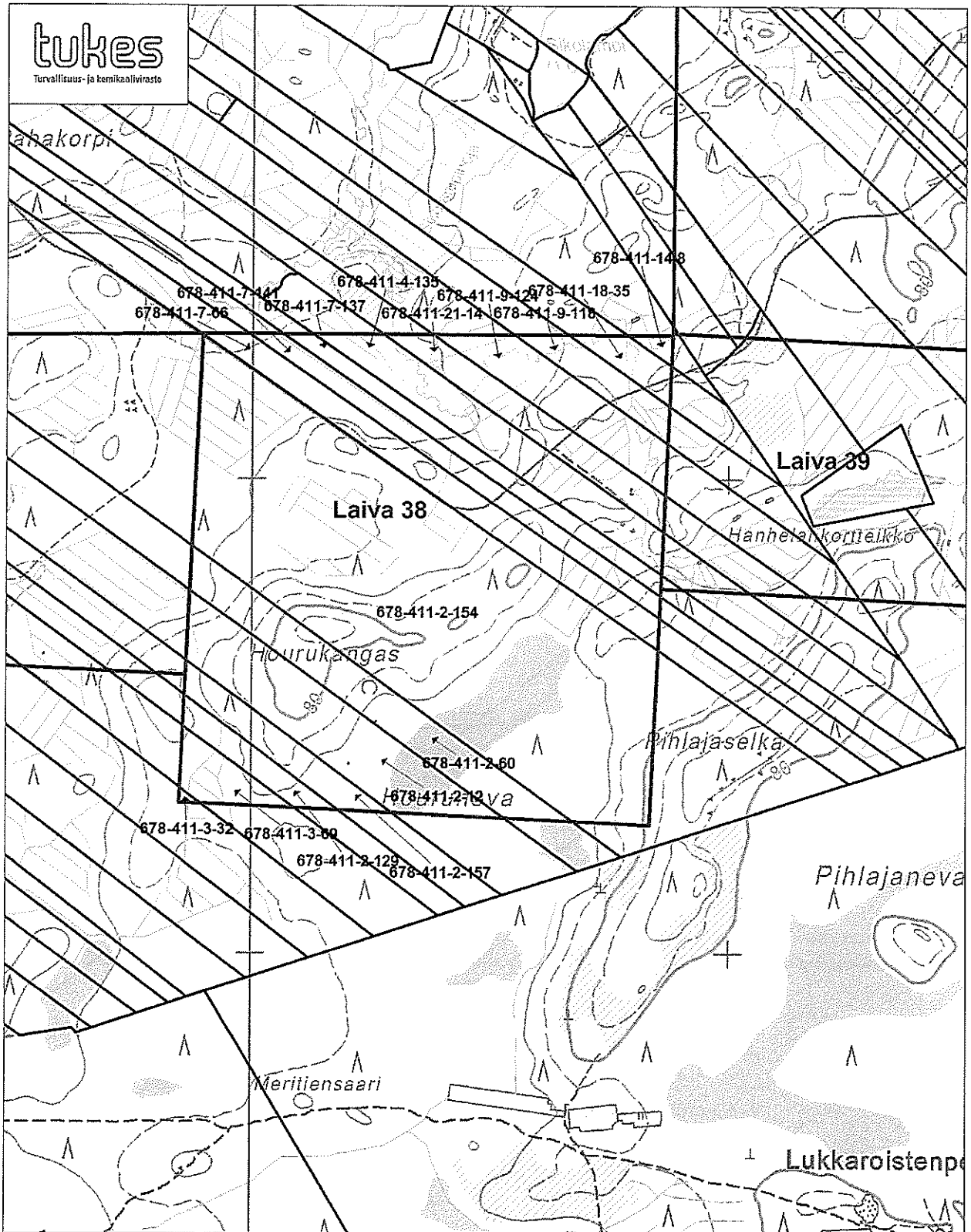
Nordic Mines Marknad AB
Laiva 34-40
Mittakaava:1:30000
Maanmittauslaitos lupa nro 18/MML/12
© Maanmittauslaitos



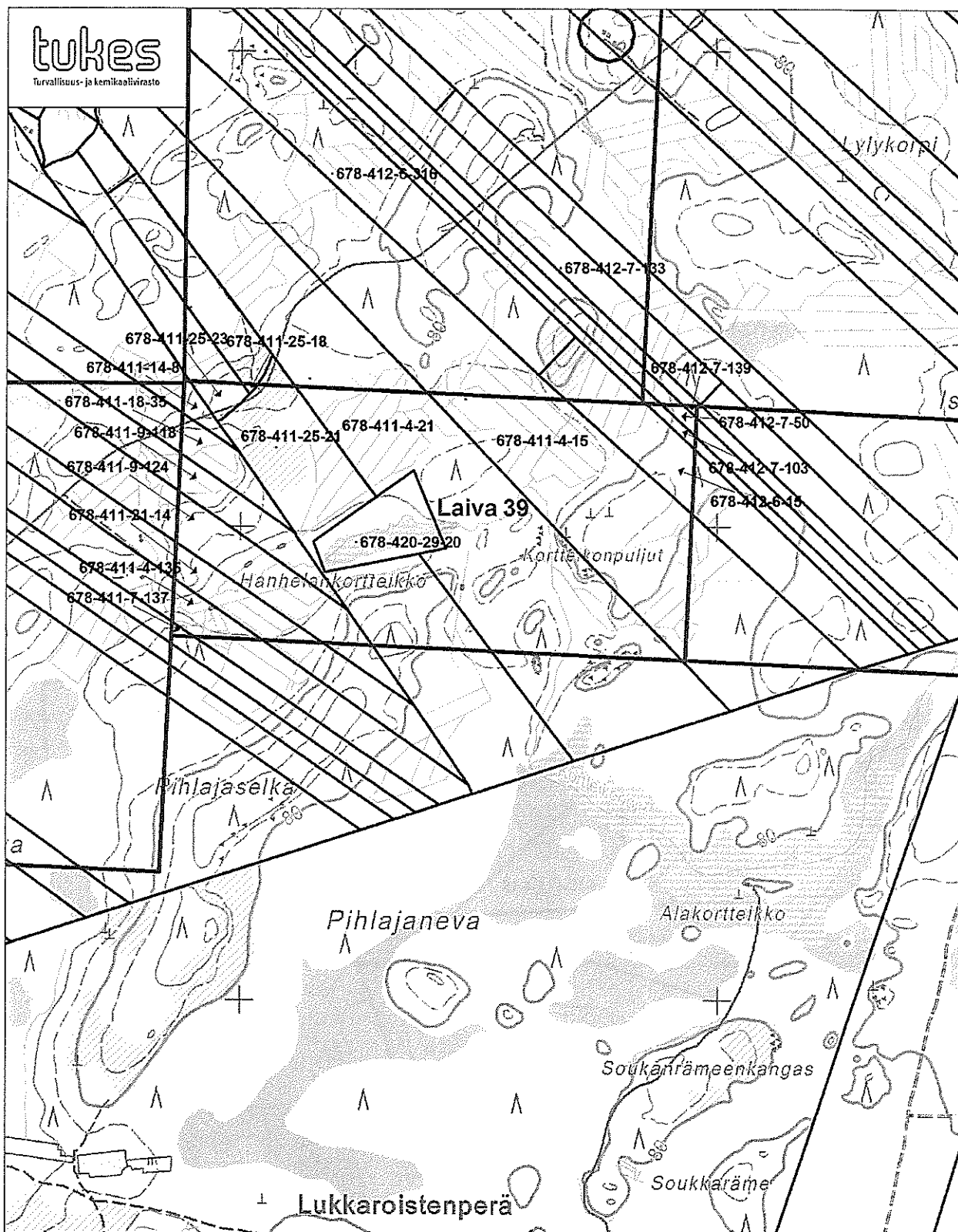
Nordic Mines Marknad AB
 Laiva 34 ja 35
 Mittakaava: 1:10 000
 Maanmittauslaitos lupa nro 18/MML/12
 © Maanmittauslaitos



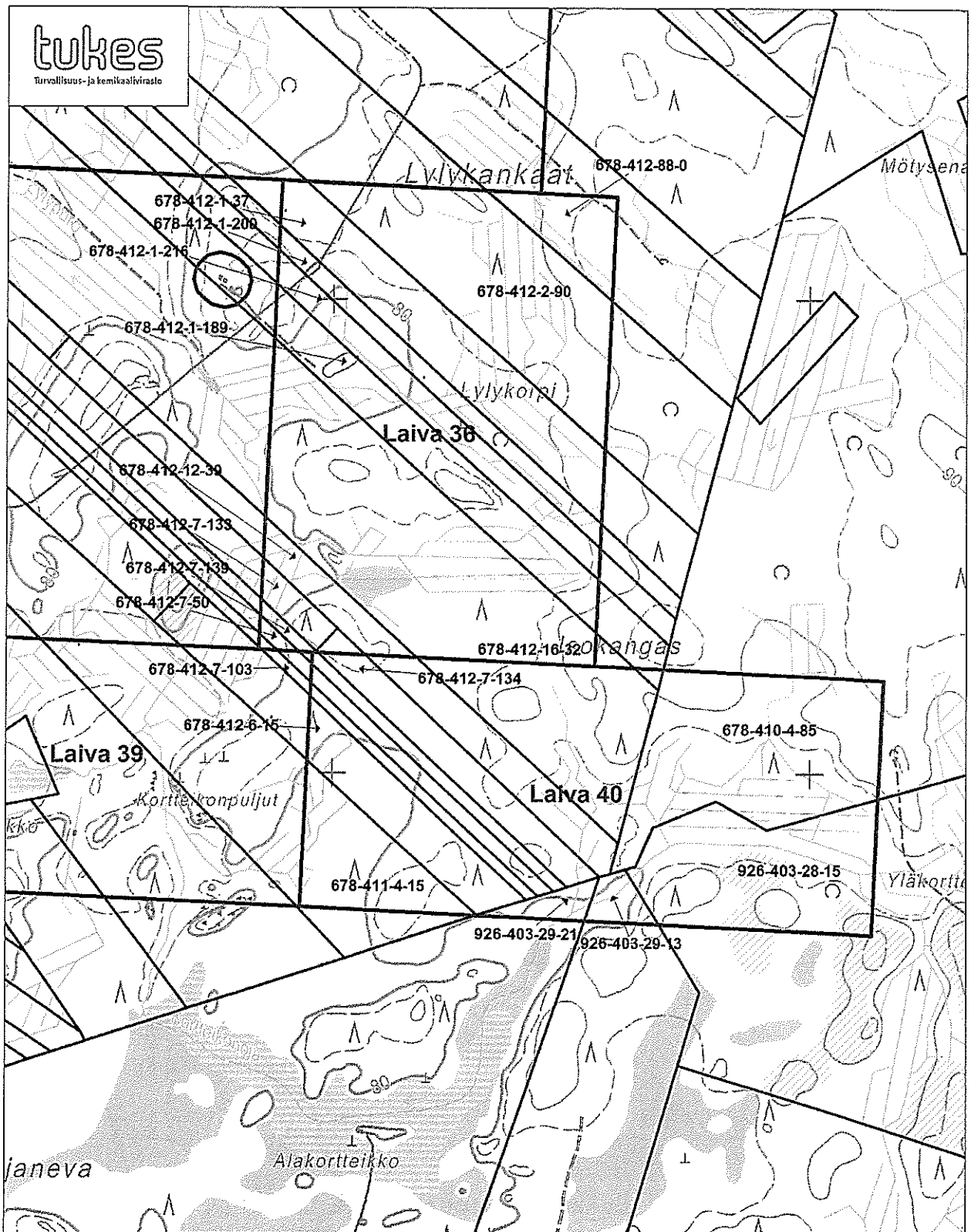
Nordic Mines Marknad AB
 Laiva 37
 Mittakaava: 1:10 000
 Maanmittauslaitos lupa nro 18/MML/12
 © Maanmittauslaitos



Nordic Mines Marknad AB
 Laiva 38
 Mittakaava: 1:10 000
 Maanmittauslaitos lupa nro 18/MML/12
 © Maanmittauslaitos



Nordic Mines Marknad AB
 Laiva 39
 Mittakaava: 1:10 000
 Maanmittauslaitos lupa nro 18/MML/12
 © Maanmittauslaitos



Nordic Mines Marknad AB
 Laiva 36 ja 40
 Mittakaava: 1:10 000
 Maanmittauslaitos lupa nro 18/MML/12
 © Maanmittauslaitos