

FinnAust Mining Southern Oy
c/o FinnAust Mining Management
Kummunkatu 34
83500 OUTOKUMPU

VALTAUSOIKEUTTA KOSKEVA PÄÄTÖS

Nimi Petäinen 27 - 33

Hakija FinnAust Mining Southern Oy
OUTOKUMPU

Yhteystiedot:
FinnAust Mining Management
Kummunkatu 34
83500 OUTOKUMPU

Lisätietoja antaa:
Urpo Kuronen, puh. 040 483 8510

Hakemuksen peruste

Kaivoslain (503/1965) 12 §:n mukaista malminetsintää valtausalueella voidaan suorittaa valtausoikeuden nojalla.

Valtausoikeutta on haettu viideksi (5) vuodeksi.

Vireilletulo

Asia on tullut vireille 1.7.2010 työ- ja elinkeinoministeriöön jätetyllä hakemuksella. Kaivoslaki (503/1965) on kumottu 1.7.2011 voimaan tulleella kaivoslailla (621/2011), jonka mukaan kumotun kaivoslain nojalla työ- ja elinkeinoministeriössä vireillä olleet asiat siirtyivät kaivosviranomaisena toimivaan Turvallisuus- ja kemikaalivirastoon (Tukes). Ennen 1.7.2011 vireille tulleet hakemukset ratkaistaan kaivoslain (503/1965) mukaisesti ottaen huomioon uuden kaivoslain (621/2011) siirtymäsäännökset.

Hakemuksesta on pyydetty lisäselvityksiä 25.11.2010; 27.11.2013; 19.6.2014.

Hakemusta on täydennetty seuraavasti:

- 14.12.2010 maanomistaja-, rajanaapuri-, tila- ja pinta-aratiedot
- 5.4.2011 esteettömyystodistus alueista Petäinen 22 - 33
- 18.12.2013 kartat (8 kpl), sähköinen paikkatietoaineisto, maanomistaja-, tila- ja pinta-aratiedot
- 18.9.2014 hakijan erityinen syy valtausoikeuden myöntämiselle kunnan vastustuksesta huolimatta

Hakemuksen käsittely

Hakija on samanaikaisesti hakenut valtausta usealle vierekkäin/lähekkäin sijaitsevalle alueelle.

Haetut alueet muodostavat yhden kokonaisuuden, joka käsitellään yhtenä hakemuksena. Samat henkilöt voivat olla asianosaisia samoin perustein usean alueen osalta. Hakijan toimittamassa esteettömyystodistuksessa, kaivoskivennäisiä koskevassa otaksumassa tai tutkimusten arvioitua määrää ja laatua koskevassa selvityksessä ei eritellä asioita yksittäisten valtausalueiden osalta. Haettu aluekokonaisuus käsitellään ja ratkaistaan yhdellä päätöksellä.

Valtausalueet

Tämä päätös koskee seuraavia alueita:
Heinävesi (90), Liperi (426), Savonlinna (740)

KaivNro 8997/1; valtausalueen nimi: Petäinen 27

Tilan RN:o	Tilan nimi	Kylä	ha
426-404-4-96	Putkisalo	Leppälahti	0,20
426-404-7-27	Vääränsalo	Leppälahti	35,22
426-404-876-1	Yhteinen vesialue	Leppälahti	1,43
740-575-6-59	Jokivarsi	Rönkönvaara	4,52
740-575-6-60	Vierinkivi	Rönkönvaara	5,97
740-575-6-61	Petäinen	Rönkönvaara	3,66
740-575-6-62	Saunaniemi	Rönkönvaara	4,85
740-575-6-63	Korpela	Rönkönvaara	4,64
740-575-6-64	Haavikkoniemi	Rönkönvaara	4,69
740-575-6-74	Pykkiniemi	Rönkönvaara	5,50
740-575-876-3	Kirvesmäen osakaskunta	Yhteiset vesialueet	16,27
		Yhteensä ha	86,95

KaivNro 8997/2; valtausalueen nimi: Petäinen 28

Tilan RN:o	Tilan nimi	Kylä	ha
426-404-4-18	Kankaanrinne	Leppälahti	0,47
426-404-4-57	Kotisuo	Leppälahti	13,96
426-404-4-96	Putkisalo	Leppälahti	33,75
426-404-876-1	Yhteinen vesialue	Leppälahti	6,48
740-575-6-60	Vierinkivi	Rönkönvaara	0,14
740-575-876-3	Kirvesmäen osakaskunta	Yhteiset vesialueet	3,50
		Yhteensä ha	58,30

KaivNro 8997/3; valtausalueen nimi: Petäinen 29

Tilan RN:o	Tilan nimi	Kylä	ha
426-404-4-15	Petäjävaara	Leppälahti	86,95
426-404-876-1	Yhteinen vesialue	Leppälahti	10,22
740-575-876-3	Kirvesmäen osakaskunta	Yhteiset vesialueet	0,10
90-431-17-21	Rajamaa	Vihtari	0,52
90-431-32-2	Vihtarinpalsta	Vihtari	0,56
90-431-876-14	Tetrivaaran osakaskunta	Yhteiset vesialueet	0,19
		Yhteensä ha	98,54

KaivNro 8997/4; valtausalueen nimi: Petäinen 30

Tilan RN:o	Tilan nimi	Kylä	ha
90-431-17-21	Rajamaa	Vihtari	0,13
90-431-32-2	Vihtarinpalsta	Vihtari	96,51
		Yhteensä ha	96,64

KaivNro 8997/5; valtausalueen nimi: Petäinen 31a

Tilan RN:o	Tilan nimi	Kylä	ha
740-575-6-106	Jokela	Rönkönvaara	3,07
740-575-6-35	Kumpula	Rönkönvaara	15,45
740-575-6-93	Petäisenranta	Rönkönvaara	0,80
740-575-876-3	Kirvesmäen osakaskunta	Yhteiset vesialueet	0,31
		Yhteensä ha	19,63

KaivNro 8997/6; valtausalueen nimi: Petäinen 32

Tilan RN:o	Tilan nimi	Kylä	ha
740-575-6-78	Kirvessalo	Rönkönvaara	3,28
740-575-6-92	Kolmisoppinen	Rönkönvaara	7,34
740-575-6-93	Petäisenranta	Rönkönvaara	53,19
740-575-876-3	Kirvesmäen osakaskunta	Yhteiset vesialueet	31,25
90-431-32-2	Vihtarinpalsta	Vihtari	0,18
90-431-876-14	Tetrivaaran osakaskunta	Yhteiset vesialueet	0,10
		Yhteensä ha	95,34

KaivNro 8997/7; valtausalueen nimi: Petäinen 33

Tilan RN:o	Tilan nimi	Kylä	ha
90-431-17-21	Rajamaa	Vihtari	19,00
90-431-32-2	Vihtarinpalsta	Vihtari	62,50
90-431-876-14	Tetrivaaran osakaskunta	Yhteiset vesialueet	0,75
		Yhteensä ha	82,25

KaivNro 8997/8; valtausalueen nimi: Petäinen 31b

Tilan RN:o	Tilan nimi	Kylä	ha
740-575-6-106	Jokela	Rönkönvaara	9,23
740-575-6-35	Kumpula	Rönkönvaara	2,66
740-575-6-91	Salolampi	Rönkönvaara	15,78
		Yhteensä ha	27,67

Valtausalueiden pinta-ala on yhteensä 565,32 ha.

Valtauskohtaiset kiinteistöjen rajat ilmenevät päätöksen liitteenä olevasta kartta-aineistosta.

Esteettömyystodistus

Hakemusasiakirjat sisältävät Savonlinnan alueelle sijoittuvien valtausalueiden osalta esteettömyystodistuksen. Liperin ja Heinäveden kuntien osalta estetarkastelu on suoritettu lausuntojen perusteella.

Otaksuma kaivoskivennäisistä

Hakija otaksuu valtausalueella olevan seuraavia kaivoskivennäisiä: kooltti, kupari, nikkeli.

Otaksuman perustelut on esitetty liitteessä 1.

Tutkimusten arvioitu määrä ja laatu

Hakijan arvio tutkimusten määrästä ja laadusta on esitetty liitteessä 1.

Hakemuksesta tiedottaminen ja lausuntopyynnöt

Hakemuksesta on 5.2.2014 lähetetty ilmoitus maanomistajille asianosaisten kuulemista varten sekä lausuntopyynnöt alueen kunnalle, elinkeino-, liikenne- ja ympäristökeskukselle (ELY-keskus) ja tarvittaessa muussa lainsäädännössä mainituille tahoille.

Lisäksi hakemus on ollut nähtävillä 17.3.2014 saakka alueen kunnanvirastoissa sekä Tukesin kirjaamossa. Lausunnot ja mielipiteet tuli toimittaa viimeistään 17.3.2014.

Hakemuksen vireillä olosta on ilmoitettu:
10.2.2014 Virallisessa lehdessä
5.2.2014 Tukesin ilmoitustaululla

Lausunnot ja mielipiteet sekä hakijan vastine

Hakemuksen johdosta annetut lausunnot ja mielipiteet sekä hakijan vastine on esitetty liitteessä 2.

Turvallisuus- ja kemikaaliviraston ratkaisu

Hakija on kaivoslain (503/1965) 1.1 §:ssä tarkoitetulla tavalla valtauskelpoinen.

Tukes hyväksyy valtaushakemuksen seuraavin, liitteessä 3 esitetyn määräyksen sekä antaa hakijalle valtaajana tähän päätökseen sisältyvät seuraavat valtauskirjat:

1. Kaivosrekisterinumero 8997/1	Petäinen 27
2. Kaivosrekisterinumero 8997/2	Petäinen 28
3. Kaivosrekisterinumero 8997/3	Petäinen 29
4. Kaivosrekisterinumero 8997/4	Petäinen 30
5. Kaivosrekisterinumero 8997/5	Petäinen 31a
6. Kaivosrekisterinumero 8997/6	Petäinen 32
7. Kaivosrekisterinumero 8997/7	Petäinen 33
8. Kaivosrekisterinumero 8997/8	Petäinen 31b

Määräykset sekä perustelut päätökselle ja määräyksille

Tukesin antamat määräykset sekä perustelut päätökselle ja määräyksille on esitetty liitteessä 3.

Vastaus lausuntoihin ja mielipiteisiin

Tukesin vastaus hakemuksesta annettuihin lausuntoihin ja mielipiteisiin on esitetty liitteessä 3.

Malminetsinnän aloittaminen

Tutkimus valtausalueilla on hallintolainkäyttölain (586/1996) 31 §:n nojalla sallittu vasta, kun tämä päätös on saanut lainvoiman sekä ensimmäisen vuoden valtauskorvaus on maksettu maanomistajille.

Päätösmaksu

Päätöksestä perittävä maksu on 60 € ja tähän päätökseen sisältyvästä kustakin valtauskirjasta perittävä maksu on 400 €.

Maksu peritään hakemuksen jättöhetkellä voimassa olleen työ- ja elinkeinoministeriön maksullisista suoritteista annetun asetuksen mukaisesti. Lasku toimitetaan erikseen.

Päätöksestä tiedottaminen

Päätöksestä tiedotetaan kaivoslain (621/2011) 58 §:n mukaisesti. Valtauspäätös liitteineen toimitetaan postitse hakijalle. Jäljennös päätöksestä toimitetaan niille, jotka ovat tätä erikseen pyytäneet, sekä niille kunnille, ELY-keskuksille ja muille viranomaisille, joille asiasta sen käsittelyn aikana on annettu tieto tai joilta on pyydetty lausunto.

Päätöksen antamisesta ilmoitetaan niille, jotka ovat tehneet muistutuksen asiassa tai ovat ilmoitusta erikseen pyytäneet, sekä niille asianosaisille, joita asia erityisesti koskee.

Päätöksen antamisesta kuulutetaan alueen kuntien ilmoitustaululla. Päätöksestä tehdään merkintä kiinteistötietojärjestelmään. Lisäksi tieto päätöksestä julkaistaan Virallisessa lehdessä.

Muutoksenhaku

Tähän päätökseen saa kaivoslain (621/2011) 162 §:n nojalla hakea muutosta valittamalla Itä-Suomen hallinto-oikeuteen.

Valitusajaksi on 30 päivää tämän päätöksen antopäivästä. Liitteenä olevasta valitusosoituksesta ilmenee, miten muutosta haettaessa on meneteltävä.

Päätöksestä perittävästä maksusta valitetaan samassa järjestyksessä kuin pääasiasta.

Lisätietoja kaivosasiat@tukes.fi tai puh. 029 50 52127.

Maria Kivi
ylitarkastaja

Meeri Myllykangas
ylitarkastaja

LIITTEET

Liite 1: Otaksuman perustelut sekä tutkimusten arvioitu määrä ja laatu

Liite 2: Lausunnot ja mielipiteet sekä hakijan vastine

Liite 3: Määräykset sekä perustelut päätökselle ja määräyksille, vastaus lausuntoihin ja mielipiteisiin

Liite 4: Valitusosoitus

Liite 5: Lista asianosaisista

Liite 6: Kartta valtausalueista

Liite 7: Päätökseen sisältyvät valtauskirjat valtausalueittain toimitetaan ainoastaan hakijalle sekä osana julkista kuulutusta

Otaksuma kaivoskivennäisistä

Alueilla otaksutaan olevan nikkeliä, kuparia ja kobolttia outokumputyyppisissä vulkaniiteissä ja serpentiniiteissä. Otaksunta perustuu aiemmin kairattujen reikien dataan.

Alueella on tehty seuraavia tutkimuksia:

- Vanhan kairausdatan digitointi, 3D-mallinnus (Micromine 2011) ja uusintatulkinta
- Vanhan geofysiikkadatan digitointi ja uusintatulkinta
- Geologiset/rakennegeologiset uusintatulkinnat
- Magneettisia maastomittauksia osassa aluetta
- Osana FinnAustin kesällä 2012 suorittamaa laajempaa ZTEM lentomittausprojektia, myös Petäinen-alueen yli lennettiin kaksi mittausprofiilia
- Vanhan moreenidatan geokemialliset uusintatulkinnat

Tutkimusten arvioitu määrä ja laatu

Alueelle on suunniteltu seuraavia tutkimuksia:

- Alueen vanhan geofysiikkadatan yksityiskohtaiset uusintatulkinnat ja tämän datan vertailu uuteen ZTEM dataan
- Uusia TEM maastomittauksia
- Vanha magneettinen maastomittausalue laajennetaan tarpeen mukaan länteen ja pohjoiseen
- Geologinen kartoitustyö ja näytteenotto vasaralla
- Alustavan kairaussuunnitelman mukaan alueella kairataan ensimmäisessä vaiheessa 2-5 syväreikää, yhteispituudeltaan n. 1000 m. Suunnitellut syväreiät sijoittuvat vanhojen reikien länsipuolelle.
- Seuraavan vaiheen kairaukset riippuvat ensimmäisen kairausvaiheen tuloksista.
- Syväreiät mitataan DigiAtlantis EM reikämittauskalustolla.
- Kaikki kairasydämet analysoidaan kannettavalla Niton XRF analysaattorilla (mittausväli 10 cm tai 20 cm) ja mag. susk. mittarilla (mittausväli 0.5 m tai 1 m). Osa näytteistä analysoidaan laboratoriossa.
- Outokumpu Oy:n 1960- ja 1970-luvulla kairatut syväreiät säilytetään GTK:n kairasydänarkistolla Lopella, ja osa vanhoista kairasydämistä tutkitaan uudestaan mm. Niton XRF analysaattorilla.

Hakemuksen johdosta annetut lausunnot

Savonlinnan kaupunki

Kaupunginhallitus on 16.8.2010 antanut lausunnon kaivoslain mukaista esteettömyystodistusta varten Magnus Minerals Oy:n anomalle valtausluvalle, joka käsitti suuren osan Savonrannan kaupunginosan pohjoisosasta. Alueeseen sisältyi myös nyt kysymyksessä oleva alue.

Kaupunginhallituksen 16.8.2010 antama lausunto alla:

"Kaupunginhallitus ilmoittaa lausuntonaan suhtautuvansa myönteisesti kaivostoiminnan aloittamiseen esitetyllä alueella. Oikeusvaikutteisessa rantayleiskaavassa on osoitettu alueet loma- ja vakituiseen asutukseen ja mitoitettu rakentaminen alueen luontoarvoihin soveltuvaksi. Savonlinnan kaupunki vastustaa teknisen lautakunnan päätöksessä esitetyillä perusteilla valtausalueen ulottamista rantaosayleiskaavassa vakituiseen ja loma-asutukseen osoitetuille alueille. Muita valtauksen esteitä ei ole olemassa."

Tekninen lautakunta totesi kaupunginhallitukselle asiaa valmistellessaan perusteluina seuraavaa:

"Lausuntona voidaan todeta, että valtaushakemuksessa esitetty alue käsittää suuren osan Savonrannan kaupunginosan pohjoisosasta ja se sijoittuu oikeusvaikutteisen Savonrannan rantayleiskaavan alueelle (hyväksytty Savonrannan kunnanvaltuustossa 2.4.2004).

Alue on osayleiskaavassa osoitettu pääasiassa maa- ja metsätalousvaltaiseksi alueeksi. Osayleiskaava-alueella on runsaasti vakituista asutusta ja kaavassa on lisäksi osoitettu runsaasti loma-asutusta rannoille. Valtausalueajauksesta on pyritty rajaamaan vakituinen ja loma-asutus sekä yleiset tiet rajauksen ulkopuolelle. Lisäksi osayleiskaavassa on osoitettu alueelle luonnonarvoiltaan arvokkaita kohteita ja alueita, arvokkaita pienvesiä yms. alueita sekä virkistyskäyttöön soveltuvia alueita. Esitetyn alueen mahdollinen kaivostoiminnan käyttöön ottaminen koko laajuudessaan aiheuttaisi kohtuuttomia vaikeuksia sadoille vakituksille asukkaille ja loma-asukkaille Savonrannan pohjoisosassa."

Savonlinnan kaupungin tekninen lautakunta esittää, että pyydettyä lausuntona voidaan viitata kaupunginhallituksen 16.8.2010 § 273 antamaan lausuntoon ja todeta, että kaupunginhallituksen lausunnossaan toteamat näkökohdat pätevät edelleen myös Petäinen -järven ympäristön osalta.

Kaupunginhallitus päätti 3.3.2014 antaa valtaushakemuksesta teknisen lautakunnan 25.2.2014 § 71 selostusosan mukaisen lausunnon muutettuna siten, että lausunnosta poistetaan kohta missä mainitaan valtaushakemusalueella olevan satoja asuntoja.

Liperin kunta

Todetaan, että oikeusvaikutteisessa Joensuun seudun yleiskaavassa 2020 alue on osoitettu maa- ja metsätalousvaltaiseksi alueeksi (M), eikä näin ollen ole ristiriidassa kaivoslain 6 §:n kanssa. Kunnassa ei myöskään alueelle vireillä rakennuslupatoimenpiteitä ja olemassa olevat asuin- ja lomarakennuspaikat on huomioitu valtaushakemuksessa.

Liperin kunnalla ei ole huomauttamista valtaushakemukseen.

Heinäveden kunta

Kunnanhallitus antaa asiassa rakennustarkastajan esittämän lausunnon:

Hakemus koskee eri tiloja, jotka sijaitsevat Heinäveden kunnan puolella Vihtarissa. Valtausalueen keskelle jää lomarakennuspaikka, jonne on rakennettu loma-asunto. Alueen maanomistajia ja muita oikeudenhaltijoita on kuultu erikseen. Kaivoslaki (503/1965) 6 § määrittelee tiettyjä ehtoja, jolloin valtausta ei saa suorittaa. Nämä valtauksen estävät ehdot eivät tällä alueella täyty, ja jos maanomistajat sallivat valtauksen omistamillaan tiloilla, ei esittelijän mukaan ole estettä valtauksella.

Alue sijaitsee Heinäveden järviolueiden oikeusvaikutteisella yleiskaava-alueella.

Etelä-Savon elinkeino-, liikenne- ja ympäristökeskus (ELY-keskus)

Haettu valtausalue ei sijaitse valtioneuvoston hyväksymään luonnonsuojeluohjelmaan kuuluvalla alueella, luonnonsuojelualueella tai perusteilla olevalla luonnonsuojelualueella.

Haettu valtausalue ei myöskään sijaitse tärkeällä tai vedenhankintaan soveltuvalla pohjavesialueella.

Petäinen -järven kaakkoisrannalla sijaitsee arvokas kallioalue, Kännisenvuori. Alueen laajuus on 5 hehtaaria ja sen tärkeimmät suojeluarvot ovat järveen rajautuva jyrkännemaisema sekä emäksisten kivilajien mahdollistama kasvillisuustyypipi. ELY-keskus katsoo, että alueella voidaan harjoittaa malminetsintää ilman, että kallioalueen suojeluarvot vaarantuvat.

Hakemuksen johdosta annetut mielipiteetMetsähallitus*Yleisperiaatteet*

Metsähallitus pitää tärkeänä, että malminetsintäalueiden tutkimustoiminnassa otetaan huomioon alueiden maisema-, luonto- ja kulttuuriarvot mahdollisimman hyvin. Tietoja Metsähallituksen mailla olevista arvokkaista ja huomioon otettavista kohteista löytyy esim. Suomen ympäristökeskuksen uhanalaisrekisteristä ja Museoviraston muinaismuistorekisteristä. Koska näistä virallisista rekistereistä ei löydy kaikkia Metsähallituksen mailla sijaitsevia luonto- ja kulttuurikohteita, Metsähallitus edellyttää, että kaivosyhtiö on yhteydessä myös suoraan Metsähallitukseen. Näin voidaan käydä läpi kaivosyhtiön laatima tutkimussuunnitelma ja varmistaa, että metsälain 10 §:n, luonnonsuojelulain ja muinaismuistolain määrittelemät arvokkaat luonto- ja kulttuurikohteet säilyvät mahdollisimman hyvin. Vähimmäisedellytys on, että toimijalla on tieto olemassa olevista kohteista ja kyky tunnistaa mahdolliset uudet kohteet maastossa.

Valtaushakemusalueen tiedossa olevat huomioitavat luontokohteet

Valtaushakemukseen sisältyy metsälain tarkoittamia pienvesiä, metson soidinalue, tukkikämpän raunio ja hiirihaukan pesäpuu.

Metsäalueella liikuttaessa tulee käyttää mahdollisimman paljon harvennushakkuissa syntyneitä ajouria.

Vahinkojen ehkäiseminen ja korvaukset metsätalousmaalla

Mikäli tutkimustöiden yhteydessä on tarve poistaa puita tai käyttää Metsähallituksen tieverkostoa, tulee toimijan olla ennakkoon yhteydessä Metsähallituksen paikallisen metsätiimin tiimiesimieheen ja sopia toimenpiteistä, joilla tiestö-, puusto- ja taimikkovahingot pyritään ehkäisemään tai mikäli vahinkoja syntyy, sopia korvauksista.

Turvallisuuden parantaminen

Mikäli tutkimusalueella suoritetaan sellaisia syväkairauksia, joista kairauksien jälkeen jää maastoon pysyvästi maanpäällisiä metallisia tai muovisia maaputkia, Metsähallitus edellyttää, että putket katkaistaan mahdollisimman läheltä maanpintaa ja putkien päät tulpataan. Vähän lumen aikaan putket ovat vaarallisia mm. moottorikelkkailijoille. Maanpäällisistä putkista voi aiheutua vahinkoa myös metsäkoneille ja muille maastoajoneuvoille. Esimerkiksi metsäkoneiden renkaat rikkoontuvat osuessaan maaputkien päihin. Edellä mainituilla toimilla parannetaan maaston muiden käyttäjien turvallisuutta ja estetään materiaalivahinkoja. Metsähallitus katsoo, että malminetsintäluvan saaja on kaikilta osin vastuussa näistä vahingoista Metsähallitukselle ja kolmannelle osapuolelle.

Metsähallituksen oman toiminnan vaatimukset

Metsähallitus korostaa, että tässä lausunnossa esitetyt ympäristönäkökohdat ovat sellaisia, jotka Metsähallitus ottaa itse huomioon omassa toiminnassaan sitoutuessaan lakisääteisiin velvoitteisiin, omaan sertifioituun ympäristö- ja laatuajrjestelmään sekä kansalliseen PEFC-sertifiointijrjestelmään. Näin ollen Metsähallitus ei edellytä malminetsintäluvan hakijalta enempää kuin Metsähallitus vaatii omalta toiminnaltaan.

(kiinteistön Putkisalo 426-404-4-96, Kankaanrinne 426-404-4-18, Kotisuo 426-404-4-57 ja Putkisalo 426-404-4-96 maanomistajana)

Vastustamme ehdottomasti valtaushakemusta omalta osaltamme ja emme anna sukutilamme maa/metsäalueille minkäänlaista käyttö lupaa kyseiselle toimialalle/yritykselle ja perusteet tähän ovat seuraavanlaiset:

Tilamme on metsätila, jossa on ollut luontoa ja sen monimuotoisuutta raskaasti kuormittavia avohakkuita laajalti 1900-luvun loppupuolella ja 2000-luvun alussa. Näiden hakkuiden jälkeen uusi puusukupolvi ja maaperän aluskasvillisuus alkavat pikkuhiljaa saada elintilaa ja sitä ei saa missään tapauksessa tulla häiritsemään kaivosteollisuuden prosesseilla ym. toiminnalla. Lisäksi alueella on myös suojelukelpoisia vanhoja metsiköitä ym. arvokkaita luonnonympäristöjä, joiden tulee antaa olla rauhassa ja koskematta maaperään. Valtausalueen sisään osittain jäävälle Putkisalon juuri kunnostetulle yksityistielle tienhoitokunnan asiamiehenä, en myönnä käyttö lupaa hakijalle.

Edellä mainittujen syiden lisäksi kaivosala on erittäin huonossa maineessa bisneskeskeisten toimintatapojensa vuoksi, joissa tavoitellaan äkkirikastumista mm. välittämättä todellisista luontoarvoista laisinkaan, puhumattakaan yksityisten ihmisten omaisuuden kunnioittamisesta.

ta. Talvivaara ja sen täysin edesvastuuton toiminta on meille kaikille tästä järkyttävin esimerkki viime ajoilta.

Edellä esitetyn pohjalta pyydämme teitä ystävällisesti hylkäämään "Valtaushakemus Petäinen 27-33 ainakin omien maa/metsäalueidemme osalta, jotka hakemuksen mukaan ovat seuraavat: Putkisalo 426-404-4-96 (0,20 ha), Kankaanrinne 426-404-4-18 (0,47 ha), Kotisuo 426-404-4-57 (13,96 ha) ja Putkisalo 426-404-4-96 (33,75 ha) mukaan lukien mahdolliset yhteiset vesialueet Petäisellä. Kaikki tilat sijaitsevat Leppälahden kylässä.

(kiinteistön 740-575-6-62 Saunaniemi maanomistajana)

En anna lupaa minkäänlaisiin kairauksiin tilallani. Tilalle on istutettu vuonna 2013 noin 4040,00 kpl puuntaimia.

Hakijan vastine

Savonlinnan kaupunki

Yleisesti voidaan todeta, että kyseessä on vasta malminetsintä, ei kaivostoiminta. FinnAust korostaa, että malminetsintätyö on pitkäjänteistä työtä, jossa tarkoituksena on löytää taloudellisesti kannattavasti hyödynnettävä mineraaliesiintymä. Arviolta noin yksi tuhannesta malminetsintäprojektista johtaa varsinaisen kaivostoiminnan aloittamisen suunnitteluun. Malminetsinnän harjoittaminen tietyllä alueella ei siten tarkoita, että alueella vääjäämättä tultaisiin harjoittamaan myös kaivostoimintaa. Nyt käsillä oleva valtaus ei mahdollista mahdollisesti löydettävän mineralisaation hyödyntämistä.

Tutkimusalueiden luontoarvot otetaan aina huomioon. Suunnitellut näytteenottopaikat (kairauspaikat) ilmoitetaan kartalla ennen työn aloittamista paikalliselle ELY-keskukselle. Jos kairauksia suoritetaan ympäristön kannalta herkällä alueella, on tarpeen mukaan mahdollista käyttää suljettua kairausvedenkiertoa ja kairauksissa syntyvä hieno kiviaines voidaan kuljettaa pois kairauspaikalta. Koska pyrimme pääasiallisesti ottamaan näytteitä kalliosta kairamalla, alueelle ei ole suunnitelmissa tehdä tutkimuskaivantoja. Haluamme korostaa, että suunniteltu malminetsintätyö (syväkairaus, geofysikaaliset mittaukset) ei vaaranna alueen pohjavettä tai vesistöjä.

Valtauksen myöntäminen alueelle ei vaikuta kyseisten alueiden omistajien oikeuteen käyttää omistamiaan alueita hyväkseen haluamallaan tavalla.

Yhtiö sopii kairauspaikat erikseen maan- ja tontinomistajien kanssa mahdollisten häiriöiden minimoimiseksi. Yleisesti voidaan todeta, että valtausalueen läheisyydessä olevat talot otetaan huomioon ja pihapiirissä ei suoriteta tutkimustöitä ilman maanomistajan suostumusta. Yleiset tied, vakituinen ja loma-asutus on rajattu valtausalueen ulkopuolelle. Lisäksi yhtiö toteaa, että FinnAustin toimintatapaan kuuluu aina läheinen yhteydenpito maanomistajiin ja siksi esimerkiksi kairakoneen käyttämät maastoreiitit sekä kairausveden ottopaikat suunnitellaan aina yhteistyössä maanomistajien kanssa.

FinnAust korvaa mahdolliset malminetsintätyön yhteydessä syntyvät puusto- ja maastovahingot täysimääräisesti maanomistajille paikallisen Metsänhoitoyhdistyksen edustajan arvion

perusteella. Myös mahdolliset tiestövahingot korvataan/korjataan täysimääräisesti. Maanomistajia informoidaan tutkimusten eri vaiheissa.

Vastine Savonlinnan kaupungille koskien kaivoslain 6.1 §:n 8-kohtaa

FinnAust katsoo, että Kaupungin esittämälle vastustukselle ei ole laillisia perusteita. Kaivoslain (503/1965; "KaivL") 6 §:n 1 momentin 8-kohdan mukaan Kaupungin vastustuksen tulee perustua alueiden käyttöön liittyvään pätevään syyhyn, jota Kaupunki ei ole lausunnossaan esittänyt. Toiseksi, mikäli Tukes katsoo vastoin FinnAustin käsitystä, että Kaupungilla olisi alueiden käyttöön liittyvä pätevä syy vastustaa valtauksen myöntämistä, FinnAust katsoo valtauksen myöntämiselle olevan erityinen syy. Kaupungin lausunnossa esitetyt vastustusperusteena olevat seikat voidaan ottaa huomioon lupamääräyksin.

Valtaukset Petäinen 27 - 33 tulee myöntää FinnAustille haetussa laajuudessa.

Perustelut

Lainsäädäntö

Uuden kaivoslain (621/2011; "UKaivL") 178 §:n mukaan ennen UKaivL voimaantuloa vireille tulleet hakemusasiat "käsitellään ja ratkaistaan noudattaen tämän lain voimaan tullessa voimassa olleita säännöksiä", ellei siirtymäsäännöksistä muuta johdu. Ottaen huomioon UKaivL siirtymäsäännökset, Kaupungin lausunnossa esitetyn vastustuksen kannalta ratkaiseva säännös on KaivL 6§.

KaivL 6 §:n 1 momentin 8-kohdan mukaan valtausta ei saa suorittaa ilman erityistä syytä asemakaavan tai oikeusvaikutteisen yleiskaavan alueella, jos kunta vastustaa sitä alueiden käyttöön liittyvästä pätevistä syistä. Kohtaa koskevan hallituksen esityksen (HE 148/2000vp) mukaan esityksellä parannettaisiin maankäytön kokonaisvaltaista suunnittelua ja kunnan mahdollisuuksia vaikuttaa maankäytön suunnitteluun. Perusteluissa ei oteta kantaa siihen, mitä on pidettävä alueiden käyttöön liittyvänä pätevänä syynä taikka erityisenä syynä.

UKaivL 46 §:n 1 momentin 7-kohta sisältää samankaltaisen säännöksen, jonka mukaan malminetsintä lupaa ei saa myöntää alueelle, jonka osalta kunta vastustaa malminetsintä- tai kullanhuuhdontaluvan myöntämistä kaavoituksesta johtuvasta tai muusta alueiden käyttöön liittyvästä pätevistä syistä, jollei luvan myöntämiselle ole erityistä syytä. Vaikka UKaivL ei sovellukaan Petäinen 27 - 33 valtaushakemusten käsittelyyn, sen hallituksen esityksen (HE 273/2009vp) perusteluista voidaan hakea johtoa arvioitaessa alueiden käyttöön liittyvän pätevän syyn taikka erityisen syyn sisältöä.

Alueiden käyttöön liittyvillä pätevillä syillä voidaan UKaivL hallituksen esityksen mukaan pitää lähinnä vireillä olevaa kaavoitusta, jossa alueelle on suunniteltu käyttötarkoitus, jota malminetsintä tai kullanhuuhdonta vaikeuttaisi. Toisaalta kyseeseen voisivat tulla myös luvan mukaisen toiminnan kanssa yhteen sopimattomalla, jo käynnistettäväksi suunnitellulla tai muulla maankäyttötarpeella taikka erityisillä luonto- tai kulttuuriarvoilla. Esitöiden mukaan tällaiselle pätevälle syyille annettaisiin keskeinen merkitys päätöksenteossa, joskin tulkinnassa on otettava huomioon, että malminetsintä luvan voimassaoloaika voidaan tarvittaessa rajoittaa siten, ettei luvasta aiheudu haittaa tai häiriötä alueiden käyttöön liittyvän pätevän syyn kannalta. Ottaen huomioon mitä valtauksen esteistä säädetään, alueiden käyttöön liittyvä pätevä syy täytyy olla jokin intressi, mikä ei tule nimenomaisesti huomioiduksi valtauksen esteiden kautta.

Edelleen, UKaivL hallituksen esityksen mukaan erityisenä syynä voitaisiin pitää lähinnä tärkeään yleiseen etuun liittyviä perusteita, esimerkiksi yhteiskunnan raaka-ainehuoltoon tai alueelliseen kehittämiseen liittyviä malmivarantojen kartoitustarpeita.

Kaupungin lausunto

Kaupunki on lausunnossaan todennut, että valtaushakemuksessa esitetty alue sijoittuu oikeusvaikutteisen Savonrannan rantayleiskaavan alueelle. Rantayleiskaava osoittaa alueen pääasiassa maa- ja metsätalousvaltaiseksi alueeksi. Lisäksi kaava-alueella on Kaupungin mukaan runsaasti sekä vakituista että loma-asutusta. Edelleen, kaavassa on osoitettu alueelle luonnonarvoiltaan arvokkaita kohteita ja alueita, arvokkaita pienvesiä yms. alueita sekä virkistyskäyttöön soveltuvia alueita. Kaupungin mukaan esitetyn alueen mahdollinen kaivostoiminnan käyttöön ottaminen koko laajuudessaan aiheuttaisi kohtuuttomia vaikeuksia vakituisille asukkaille ja loma-asukkaille Savonrannan pohjoisosassa. Näin ollen lausunnossaan Kaupunki vastustaa valtausalueen ulottamista ranta-osayleiskaavassa vakituisen ja loma-asutukseen osoitetuille alueille.

Ei alueiden käyttöön liittyviä päteviä syitä

FinnAust korostaa, että malminetsintätyö on pitkäjänteistä työtä, jossa tarkoituksena on löytää taloudellisesti kannattavasti hyödynnettävä mineraaliesiintymä. Arviolta noin yksi tuhannesta malminetsintäprojektista johtaa varsinaisen kaivostoiminnan aloittamisen suunnitteluun. Malminetsinnän harjoittaminen tietyllä alueella ei siten tarkoita, että alueella vääjäämättä tulotisiin harjoittamaan myös kaivostoimintaa. Nyt käsillä oleva valtaus ei mahdollista mahdollisesti löydettävän mineralisaation hyödyntämistä.

Aikaisempi malminetsintä Petäinen 27 - 33 valtaushakemusalueilla on pääasiassa keskittynyt alueen kallioperän pintaosien (<500m) testaamiseen. FinnAust hakee Petäinen 27 - 33 valtauksia suorittaakseen syvämalminetsintää noin 500-1000m syvyydessä sekä myös hieman aikaisempien kohteiden sivussa olevilla vyöhykkeillä. Syvämalminetsinnässä menetelminä käytetään geofysiikkaa ja syväkairausta. Kyseiset menetelmät eivät aiheuta merkittävää häiriötä alueella olevalle asutukselle. FinnAust sopii kairauspaikat erikseen maan- ja tontinomistajien kanssa mahdollisten häiriöiden minimoimiseksi.

FinnAust toteaa tältä osin, ettei sen hakemilla valtausalueilla suunniteltu malminetsintä vaikeuta aluetta koskevan rantayleiskaavan toteuttamiseen ja korostaa, ettei valtauksen myöntäminen tarkoita laajamittaisen kaivostoiminnan aloittamista alueella. Valtauksen myöntäminen alueelle ei liioin vaikuta valtaushakemuksen mukaisten alueen omistajien oikeuteen käyttää omistamiaan alueita hyväkseen haluamallaan tavalla, etenkin kun otetaan huomioon se, että kairauspaikat sovitaan erikseen maan- ja tontinomistajien kanssa.

Suhteellisuusperiaate edellyttää, että kaikki viranomaisten toimet tulee olla oikeassa suhteessa tavoiteltuun päämäärään nähden. Se, että Kaupunki vastustaa valtauksen myöntämistä mahdollisen tulevan kaivostoiminnan aiheuttamien häiriöiden vuoksi, ei täytä suhteellisuusperiaatteen asettamia vaatimuksia asiassa, koska valtaus ei mahdollista mahdollisesti alueelta löytyvän mineralisaation hyödyntämistä. Valtauksen vastustaminen tilanteessa, jossa mahdolliset häiriöt voidaan hanketta lupaehdoin muotoamalla ehkäistä, ei liioin täytä suhteellisuusperiaatteen asettamia vaatimuksia. FinnAust katsookin, että mahdolliset malminetsinnästä aiheutuvat häiriöt voidaan ottaa asianmukaisesti huomioon valtauksille annettavissa lupamääräyksissä.

Yllä esitetyn perusteella Kaupungin lausunnossaan esittämät seikat eivät ole sellaisia päteviä alueiden käyttöön liittyviä syitä, että Kaupungin vastustus estäisi valtausten myöntämisen alueille FinnAustin tekemän hakemuksen mukaisena.

Valtauksen myöntämiselle on erityinen syy

Haetut valtaukset sijoittuvat geologisesti nk. Outokummun altaan itäreunalle ja edustavat kivilajistoltaan ja myös malmipotentialisuudeltaan samanlaista vyöhykettä kuin Outokummun kautta kulkeva nk. Outokumpu-jakso, jossa sijaitsee useita kaivostoimintaan johtaneita mineraaliesiintymiä. Kyseinen jakso on maailmankuulu rikkaista monimetallimalmeistaan (Cu+Zn+Co+Ni+Au) ja jaksolta on aiemmin löydetty Outokummun (Keretin), Vuonoksen, Perttilahden ja Kylylahden malmiesiintymät. Outokummun (Keretti) kaivos oli toiminnassa noin 80 vuotta, Vuonos 14 vuotta ja Kylylahti aloitti toimintansa vuonna 2012. Perttilahti on vielä hyödyntämätön mineraaliesiintymä. Aluetta ja erityisesti Outokummun (Keretti) kaivosta voidaan pitää suomalaisen vuoriteollisuuden perustana. Geologisen yhteneväisyyden perusteella myös Petäinen 27 – 33 valtaushakemusten kattama alue on potentiaalinen uuden malmiesiintymän löytämiseksi. Tämä näkyy selvästi liitteen 1 kuvista. Geofysikaaliset ilmiöt nyt käsillä olevien valtaushakemusten alueella ovat hyvin samanlaisia kuin Outokummun (Keretti) kaivoksen sekä Vuonoksen kaivoksen alueilla.

Yllä esitetyin perustein FinnAust katsoo, että mahdollisen merkittävän mineralisaation löytyminen on perustellusti mahdollista. Mahdollisella merkittäväällä mineralisaatiolla olisi merkittävä kansan- ja aluetaloudellinen merkitys sekä yhteiskunnan raaka-ainehuollon että alueellisen kehittämisen kannalta. Näin ollen alueen mineraalivarannon kartoittamiselle on erityinen tarve.

Mikäli Tukes vastoin FinnAustin käsitystä katsoisi Kaupungin esittämien syiden olevan alueiden käytöllisesti päteviä, FinnAust katsoo, että valtausten myöntämiselle on erityinen syy ottaen huomioon alueen malmipotentiali ja malminetsinnän vähäiset vaikutukset sekä kaavoituksen toteuttamiselle että muulle alueidenkäytölle.

Yllä esitetyn lisäksi FinnAust osallistuu vuonna 2013 alkaneeseen Geologian tutkimuskeskuksen koordinoimaan tutkimusprojektiin, jossa pyritään kehittämään syvämalminetsintään liittyvää teknologiaa Outokummun alueella. Projektin tuloksia voidaan hyödyntää täysimääräisesti vuoden 2015 jälkeen. Hakijan valtaushakemusalueilla suunnittelemaat malminetsintätoimet tulevat hyödyntämään projektin tuloksia ja voivat vaikuttaa merkittävästi tulosten käyttökelpoisuuteen laajemmin.

Lopuksi

Kaupunki vastustaa valtausten myöntämistä FinnAustille alueidenkäytöllisillä syillä, jotka liittyvät mahdolliseen tulevaan kaivostoimintaan. Nyt kyse on malminetsinnästä, joten Kaupungin esittämiä vastustusperusteita ei voida pitää pätevinä alueiden käyttöön liittyvinä syinä, jotka estäisivät valtauksen myöntämisen FinnAustille. Toisaalta, jos Kaupungin vastustukselle katsottaisiin olevan päteviä alueiden käyttöön liittyviä syitä, ottaen huomioon malminetsinnän vähäiset vaikutukset Kaupungin kaava-alueiden toteuttamiseen sekä asumiseen muutenkin, FinnAustin valtaushakemusten hyväksymiselle on erityisiä syitä.

Lopuksi FinnAust haluaa huomauttaa, että mikäli valtaushakemusalueelta löydettäisiin merkittävä mineralisaatio, on todennäköistä, että sen pääasiallinen hyödyntäminen olisi mahdollista toteuttaa ainoastaan maanalaisena kaivostoimintana. Kyseisen mahdollisen mineralisaation louhiminen ei siten aiheuttaisi merkittävää häiriötä alueen asukkaille, koska maanalai-

nen louhinta tarjoaisi laajempia mahdollisuuksia sovittaa yhteen aluetta koskevat erilaiset maankäytölliset intressit.

Liperin kunta

Koska suunnitellut näytteenottopaikat (kairauspaikat) ilmoitetaan kartalla ennen työn aloittamista paikalliselle ELY-keskukselle, voidaan vielä varmistaa, ettei ko. paikalla tai sen välittömässä läheisyydessä ole suojeltuja eläin- tai kasvilajeja.

FinnAust sopii kairauspaikat erikseen maan- ja tontinomistajien kanssa mahdollisten häiriöiden minimoimiseksi. Yleisesti voidaan todeta, että valtausalueen läheisyydessä olevat talot otetaan huomioon ja pihapiirissä ei suoriteta tutkimustöitä ilman maanomistajan suostumusta. Lisäksi toteamme, että FinnAustin toimintatapaan kuuluu aina läheinen yhteydenpito maanomistajiin ja siksi esimerkiksi kairakoneen käyttämät maastoreiitit sekä kairausveden ottopaikat suunnitellaan aina yhteistyössä maanomistajien kanssa.

FinnAust korvaa mahdolliset malminetsintätöiden yhteydessä syntyvät puusto- ja maastovahingot täysimääräisesti maanomistajille paikallisen Metsänhoitoyhdistyksen edustajan arvion perusteella. Myös mahdolliset tiestövahingot korvataan/korjataan täysimääräisesti. Maanomistajia informoidaan tutkimusten eri vaiheissa.

Heinäveden kunta

Suunnitellut näytteenottopaikat (kairauspaikat) ilmoitetaan kartalla ennen työn aloittamista paikalliselle ELY-keskukselle. Jos kairauksia suoritetaan ympäristön kannalta herkällä alueella, on tarpeen mukaan mahdollista käyttää suljettua kairausvedenkiertoa ja kairauksissa syntyvä hieno kiviaines voidaan kuljettaa pois kairauspaikalta. Koska pyrimme pääasiallisesti ottamaan näytteitä kalliosta kairaamalla, alueelle ei ole suunnitelmassa tehdä tutkimuskaivantoja. Yhtiö korostaa, että suunniteltu malminetsintätö (syväkairaus, geofysikaaliset mittaukset) ei vaaranna alueen pohjavettä tai vesistöjä.

Valtauksen myöntäminen alueelle ei vaikuta kyseisten alueiden omistajien oikeuteen käyttää omistamiaan alueita hyväkseen haluamallaan tavalla. FinnAust sopii kairauspaikat erikseen maan- ja tontinomistajien kanssa mahdollisten häiriöiden minimoimiseksi. Yleisesti voidaan todeta, että valtausalueen läheisyydessä olevat talot otetaan huomioon ja pihapiirissä ei suoriteta tutkimustöitä ilman maanomistajan suostumusta. Yleiset tiet, vakituinen- ja loma-asutus on rajattu valtausalueen ulkopuolelle. Lisäksi toteamme, että FinnAustin toimintatapaan kuuluu aina läheinen yhteydenpito maanomistajiin ja siksi esimerkiksi kairakoneen käyttämät maastoreiitit sekä kairausveden ottopaikat suunnitellaan aina yhteistyössä maanomistajien kanssa.

FinnAust korvaa mahdolliset malminetsintätöiden yhteydessä syntyvät puusto- ja maastovahingot täysimääräisesti maanomistajille paikallisen Metsänhoitoyhdistyksen edustajan arvion perusteella. Myös mahdolliset tiestövahingot korvataan/korjataan täysimääräisesti. Maanomistajia informoidaan tutkimusten eri vaiheissa.

Etelä-Savon ELY-keskus

Koska suunnitellut näytteenottopaikat (kairauspaikat) ilmoitetaan kartalla ennen työn aloittamista ELY-keskukselle, voidaan vielä varmistaa, ettei ko. paikalla tai sen välittömässä läheisyydessä ole suojeltuja eläin- tai kasvilajeja.

Metsähallitus

Tutkimusalueiden luontoarvot otetaan aina huomioon. Koska suunnitellut näytteenottopaikat (kairauspaikat) ilmoitetaan kartalla ennen työn aloittamista paikalliselle ELY-keskukselle, voidaan vielä varmistaa, ettei ko. paikalla tai sen välittömässä läheisyydessä ole suojeltuja eläin- tai kasvilajeja. FinnAust on myös yhteydessä suoraan Metsähallitukseen ennen työn aloittamista. Jos kairauksia suoritetaan ympäristön kannalta herkällä alueella, on tarpeen mukaan mahdollista käyttää suljettua kairausvedenkiertoa ja kairauksissa syntyvä hieno kiviaines voidaan kuljettaa pois kairauspaikalta. Koska pyrimme pääasiallisesti ottamaan näytteitä kalliosta kairaamalla, alueelle ei ole suunnitelmissa tehdä tutkimuskaivantoja. Haluamme korostaa, että suunniteltu malminetsintätyö (syväkairaus, geofysikaaliset mittaukset) ei vaaranna alueen pohjavettä tai vesistöjä.

FinnAustin toimintatapaan kuuluu aina läheinen yhteydenpito maanomistajiin ja siksi esimerkiksi kairakoneen käyttämät maastoreitit sekä kairausveden ottopaikat suunnitellaan aina yhteistyössä maanomistajien kanssa. FinnAust korvaa mahdolliset malminetsintätyön yhteydessä syntyvät puusto- ja maastovahingot täysimääräisesti maanomistajille paikallisen Metsänhoitoyhdistyksen edustajan arvion perusteella, yksittäistapauksissa on myös mahdollista sopia korvauksista suoraan maanomistajan kanssa. Myös mahdolliset tiestövahingot korvataan/korjataan täysimääräisesti. Maanomistajia informoidaan tutkimusten eri vaiheissa.

Maaputket katkaistaan lähellä maanpintaa, putkien päät tulpataan ja kairauspaikat osoitetaan punaiseksi maalatuilla puupaaluilla.

FinnAustin toimintatapaan kuuluu aina läheinen yhteydenpito maanomistajiin ja siksi esimerkiksi kairakoneen käyttämät maastoreitit sekä kairausveden ottopaikat suunnitellaan aina yhteistyössä maanomistajien kanssa. FinnAust korvaa mahdolliset malminetsintätyön yhteydessä syntyvät puusto- ja maastovahingot täysimääräisesti maanomistajille paikallisen Metsänhoitoyhdistyksen edustajan arvion perusteella. Myös mahdolliset tiestövahingot korvataan/korjataan täysimääräisesti. Maanomistajia informoidaan tutkimusten eri vaiheissa.

Tutkimusalueiden luontoarvot otetaan aina huomioon. Koska suunnitellut näytteenottopaikat (kairauspaikat) ilmoitetaan kartalla ennen työn aloittamista paikalliselle ELY-keskukselle, voidaan vielä varmistaa, ettei ko. paikalla tai sen välittömässä läheisyydessä ole suojeltuja eläin- tai kasvilajeja. Jos kairauksia suoritetaan ympäristön kannalta herkällä alueella, on tarpeen mukaan mahdollista käyttää suljettua kairausvedenkiertoa ja kairauksissa syntyvä hieno kiviaines voidaan kuljettaa pois kairauspaikalta. Koska pyrimme pääasiallisesti ottamaan näytteitä kalliosta kairaamalla, alueelle ei ole suunnitelmissa tehdä tutkimuskaivantoja. Haluamme korostaa, että suunniteltu malminetsintätyö (syväkairaus, geofysikaaliset mittaukset) ei vaaranna alueen pohjavettä tai vesistöjä.

Yleisesti voidaan todeta, että kyseessä on vasta malminetsintä, ei kaivostoiminta. FinnAust korostaa, että malminetsintätyö on pitkäjänteistä työtä, jossa tarkoituksena on löytää taloudellisesti kannattavasti hyödynnettävä mineraaliesiintymä. Arviolta noin yksi tuhannesta malminetsintäprojektista johtaa varsinaisen kaivostoiminnan aloittamisen suunnitteluun. Malminetsinnän harjoittaminen tietyllä alueella ei siten tarkoita, että alueella väijäämättä tultaisiiin harjoittamaan myös kaivostoimintaa. Nyt käsillä oleva valtaus ei mahdollista mahdollisesti löydettävän mineralisaation hyödyntämistä.

FinnAustin toimintatapaan kuuluu aina läheinen yhteydenpito maanomistajiin ja siksi esimerkiksi kairakoneen käyttämät maastoreitit sekä kairausveden ottopaikat suunnitellaan aina yhteistyössä maanomistajien kanssa. FinnAust korvaa mahdolliset malminetsintätyön yhteydessä syntyvät puusto- ja maastovahingot täysimääräisesti maanomistajille paikallisen Metsänhoitoyhdistyksen edustajan arvion perusteella. Myös mahdolliset tiestövahingot korvataan/korjataan täysimääräisesti. Maanomistajia informoidaan tutkimusten eri vaiheissa.

Tutkimusalueiden luontoarvot otetaan aina huomioon. Koska suunnitellut näytteenottopaikat (kairauspaikat) ilmoitetaan kartalla ennen työn aloittamista paikalliselle ELY-keskukselle, voidaan vielä varmistaa, ettei ko. paikalla tai sen välittömässä läheisyydessä ole suojeltuja eläin- tai kasvilajeja. Jos kairauksia suoritetaan ympäristön kannalta herkällä alueella, esimerkiksi talvella järven jäältä, on tarpeen mukaan mahdollista käyttää suljettua kairausvedenkiertoa ja kairauksissa syntyvä hieno kiviaines voidaan kuljettaa pois kairauspaikalta. Koska pyrimme pääasiallisesti ottamaan näytteitä kalliosta kairaamalla, alueelle ei ole suunnitelmassa tehdä tutkimuskaivantoja. Haluamme korostaa, että suunniteltu malminetsintätyö (syväkairaus, geofysikaaliset mittaukset) ei vaaranna alueen pohjavettä tai vesistöjä.

Päätöksen perustelut

Yleisperustelut

Kaivoslain (621/2011) 178.2 §:ssä säädetään, että tämän lain voimaan tullessa vireillä olevissa asioissa noudatetaan tämän lain voimaan tullessa voimassa olleita säännöksiä, jollei kaivoslain (621/2011) 19 luvussa toisin säädetä.

Kaivoslain (503/1965) 4.1 §:n mukaan sen, joka haluaa käyttää lain mukaista oikeutta esiintymään, on haettava joko valtauskirjaa alueeseen tai samanaikaisesti myös kaivospiirin määrittämistä esiintymän hyväksi käyttämistä varten. Pykälän 2 momentin mukaan valtauskirjan saatuaan hakijalla (valtaajalla) on oikeus (valtausoikeus) valtauskirjalla osoitetulla alueella (valtausalueella) kaivoskivennäisiin kohdistuvaan tutkimustyöhön sen mukaan kuin 3 luvussa säädetään ja niiden hyväksi käyttämiseen 4 §:n 3 ja 4 momentin mukaan.

Kaivoslain (503/1965) 6.1 §:n 2-kohdan mukaan valtausta ei saa suorittaa aikaisemmalla valtausalueella tai kaivospiirissä ilman kaivosviranomaisen lupaa, jollei viittä vuotta ole kulunut valtauksen tai kaivosoikeuden raukeamisesta. Kaivosviranomainen voi kuitenkin harkintansa mukaan poiketa mainitusta viiden vuoden aikarajasta ja myöntää hakijalle valtausoikeuden.

Kaivoslain (503/1965) 8.1 §:n mukaan valtaushakemuksessa on ilmoitettava muun muassa valtausalueen suuruus, sen maantieteellinen sijainti ja rajat sekä sillä olevat kiinteistöjen rajat hakemukseen liitettyyn karttaan niin tarkoin merkittynä, ettei epätietoisuutta niistä voi syntyä, hyväksyttävine selvityksineen siitä, ettei lain 6 §:ssä mainittuja valtauksen esteitä ole.

Kaivoslain (503/1965) 9 §:n mukaan voidaan hakijalle varata tilaisuus hakemuksen täydentämiseen ja tarpeellisen lisäselvityksen esittämiseen määrättyssä ajassa uhalla, että hakemus muuten voidaan puutteellisenä ja selvittämättömänä hylätä. Hakija voi myös omasta aloitteestaan täydentää hakemustaan tai muuta asian käsittelyä varten toimittamaansa asiakirjaa sekä toimittaa käsittelyn kuluessa viranomaiselle asian ratkaisemisen kannalta tarpeellisia asiakirjoja. Hallintolain (434/2003) 22 § täydentää kaivoslain (503/1965) 9 §:ää.

Kaivoslain (503/1965) 10 §:n mukaan kaivosviranomaisen on annettava hakijalle valtauskirja hakemuksessa tarkoitettuun alueeseen tai siihen alueen osaan, johon ei ole valtauksen estettä, mikäli valtaushakemus täyttää kaivoslaissa (503/1965) säädetyt edellytykset.

Kaivoskivennäisten esiintymistä koskeva otaksunta sekä tutkimustoimenpiteiden arviointi on tehtävä jokaisen haetun valtausalueen osalta erikseen. Useita alueita koskeva hakemus voidaan käsitellä yhdellä kertaa.

Kaivoslain (503/1965) 12 §:n mukaan valtaajalla on oikeus lain 3 luvussa säädetyillä ehdoilla toimittaa valtausalueella tutkimustyötä esiintymän laadun ja laajuuden selvittämiseksi sekä tarpeen mukaan käyttää alueen ulkopuolellakin maata teitä sekä voima-, vesi- ja muita johtoja varten. Tutkimustyö ja alueiden käyttö on rajoitettava niihin toimenpiteisiin, jotka ovat tarpeen tutkimustyön tarkoituksen saavuttamiseksi. Toimenpiteet on suoritettava siten, että niistä aiheutuu mahdollisimman vähän vahinkoa tai haittaa.

Luonnonsuojelulain määräykset

Kaivoslain (503/1965) 71.2 §:n mukaan lupa-asiaa ratkaistaessa ja muuta viranomaispäätöstä tehtäessä on lisäksi noudatettava, mitä luonnonsuojelulain (1096/1996) 4, 9, 39, 42, 47-49,

55 ja 56 §:ssä sekä 4, 5 ja 10 luvussa sekä mainittujen säännösten nojalla säädetään.

Kaavoitustilanne

Kaivoslain (503/1965) 6.1 §:n 8-kohdan (1102/2000) mukaan valtausta ei saa suorittaa (valtauksen esteet) ilman erityistä syytä asemakaavan tai oikeusvaikutteisen yleiskaavan alueella, jos kunta vastustaa sitä alueiden käyttöön liittyvästä pätevistä syyistä.

Kaivoslain (503/1965) edellä tarkoitettua muutosta (1102/2000) koskeviin esitöihin (HE 148/2000 vp) kirjattujen yleisperustelujen mukaan lainmuutoksen tarkoituksena on parantaa kunnan mahdollisuuksia vaikuttaa maankäytön suunnitteluun.

Haetut valtausalueet sijoittuvat alueelle, jolla on voimassa Heinäveden järvialueiden yleiskaava, Savonrannan rantayleiskaava ja Joensuun seudun yleiskaava 2020. Kaikki edellä mainitut kaavat ovat oikeusvaikutteisia. Savonrannan osayleiskaavassa haettu alue on osoitettu pääasiassa maa- ja metsätalousvaltaiseksi alueeksi. Osayleiskaava-alueella on runsaasti vakituista asutusta ja kaavassa on lisäksi osoitettu runsaasti loma-asutusta rannoille.

Liperin ja Heinäveden kunnat eivät ole vastustaneet valtausoikeuden suorittamista. Savonlinnan kaupunki on vastustanut valtausalueen ulottamista Savonrannan rantaosayleiskaavassa vakituiseen ja loma-asutukseen osoitetuille alueille. Lausunnossa ei kuitenkaan ole tuotu esiin kaivoslain (503/1965) 6.1 §:n 8-kohdassa tarkoitettua alueidenkäyttöön liittyvää pätevää syytä, jonka vuoksi valtausta ei olisi mahdollista suorittaa haetulla alueella. Alueelle sijoittuvat valtauksen esteet (esim. rakennukset) on rajattu alueesta kaivoslain (503/1965) 6.1 §:ssä tarkoitettulla tavalla ja malminetsinnässä sallittuja toimenpiteitä on rajoitettu lupamääräyksiin siten, että niistä ei aiheudu alueen kaavatilanteeseen liittyvää haittaa valtauksen voimassaoloaikana. Savonlinnan kaupungin vastustus on osaltaan kuitenkin huomioitu myönnetyn valtausoikeuden kestoja määritettäessä.

Turvallisuus- ja kemikaaliviraston antamat määräykset ja niiden perustelut

1. Valtausoikeus on voimassa kolme (3) vuotta tämän päätöksen antopäivästä.

Perustelut: Kaivoslain (503/1965) 10 §:n mukaan ottaen huomioon tarpeellisten tutkimusten arvioitu määrä ja laatu valtaus on voimassa vähintään vuoden ja enintään viisi vuotta valtauskirjan antopäivästä. Hakija on esittänyt tutkimussuunnitelman, jota on pidettävä kaivoslain (503/1965) 8 §:n mukaisena ja riittävänä.

Kun otetaan huomioon tutkimussuunnitelmassa esitettyjen tutkimustoimenpiteiden laatu, alueella aiemmin tehdyt tutkimukset, alueen erityispiirteet, valtausalueen sijainti suhteessa oikeusvaikutteiseen yleiskaavaan sekä Savonlinnan kaupungin valtaushakemusta koskeva lausunto, on kolmen vuoden voimassaoloaika pidettävä riittävänä.

Hakijalla on määräajan jälkeen mahdollisuus hakea valtausoikeuden voimassaololle jatkoaikaa siten kuin kaivoslaissa (621/2011) malminetsintäluvan voimassaolon jatkamisesta säädetään. Kaivoslain (621/2011) 180.2 §:ssä olevan siirtymäsäännöksen mukaan valtausoikeuden voimassaolon jatkamiseen so-

velletaan, mitä lain 61, 66 ja 72 §:ssä säädetään malminetsintäluvan voimassaolon jatkamisesta. Kaivoslain (621/2011) 66 §:n 2 momenttiin perustuvan kaivostoiminnasta annetun valtioneuvoston asetuksen (391/2012) 27.1 §:n mukaan hakemus luvan voimassaolon jatkamiseksi tulee toimittaa kaivosviranomaiselle viimeistään kaksi kuukautta ennen valtausoikeuden voimassaolon päättymistä.

2. Valtaaja ei saa ilman maanomistajan lupaa käyttää hyväkseen valtausalueella louhittuja kaivoskivennäisiä muuten kuin on välttämätöntä niiden käyttökelpoisuuden ja markkinomismahdollisuuksien tutkimista varten.

Perustelut: Informatiivisista syistä päätöksessä on selostettu kaivoslain (503/1965) 12.3 §:n rajoite koskien valtausalueella louhittujen kaivoskivennäisten hyväksi käyttämistä.

3. Valtaajan on suoritettava valtausalueeseen kuuluvien kiinteistöjen omistajille vuotuinen valtauskorvaus, jonka suuruus on 20 euroa hehtaarilta. Valtaajan on vuoden kuluessa valtauskirjan antopäivästä lukien toimitettava kaivosviranomaiselle todistus maanomistajille suoritettua ensimmäisestä valtauskorvauksesta. Seuraavilta vuosilta valtaajan on suoritettava valtauskorvaus viimeistään kunkin vuoden maaliskuun 15. päivänä. Ellei valtauskorvausta makseta, valtaus voidaan julistaa menetetyksi. Valtausalueilla ei saa suorittaa tutkimustöitä, ennen kuin kyseessä olevan vuoden valtauskorvaus on suoritettu.

Perustelut: Informatiivisista syistä päätöksessä on selostettu maanomistajien kaivoslain (503/1965) 15 §:ään perustuva oikeus valtauskorvaukseen. Valtauskorvauksen suuruus määräytyy kaivoslain (621/2011) 179.2 §:n mukaisesti.

4. Valtaajan on ilmoitettava kirjallisesti valtausalueeseen kuuluvien ja siihen rajoittuvien kiinteistöjen omistajille ja muille oikeudenhaltijoille etukäteen kaikista maastotöistä, jotka voivat aiheuttaa vahinkoa tai haittaa, sekä väliaikaisista rakennelmista. Ilmoitus on tehtävä niin hyvissä ajoin, että omistajalla tai haltijalla on mahdollisuus vaatia vakuuden asettamista vahingosta tai haitasta, jonka valtaaja on velvollinen korvaamaan.

Perustelut: Kaivoslain (503/1965) 15.3 §:ään perustuva oikeus vaatia vakuuden asettamista ennen tutkimustöiden aloittamista on valtausalueen tai siihen rajoittuvan alueen omistajan tai haltijan oikeussuojan kannalta keskeinen. Jotta tätä oikeutta olisi mahdollista käyttää tehokkaasti, on valtaajan annettava tieto näille tahoille riittävän ajoissa. Korvausvelvollisuus on pysyvästä ja ohimenevästä vahingosta tai haitasta, joka tutkimustöistä tai alueiden käytöstä aiheutuu. Lisäksi on otettu huomioon kaivoslain (621/2011) 12 § koskien ilmoitusta malminetsintäalueen maastotöistä ja rakennelmista.

5. Valtaajan on toimitettava vuosittain kaivosviranomaiselle selvitys suoritetuista tutkimustöistä ja niiden tuloksista. Selvityksen tulee sisältää tiedot käytetyistä tutkimus- ja työmenetelmistä sekä yhteenveto tehdyistä tutkimuksista ja niiden pääasiallisista tuloksista. Kalenterivuosiokohtaisen selvityksen jättämisen ajankohta ilmenee kulloisestakin kaivosviranomaisen raportointia koskevasta ohjeesta.

Perustelut: Selvityksen toimittamisvelvollisuus perustuu kaivoslain (621/2011) 14 §:ään lain 179.3 §:ssä tarkoitetun siirtymäsäännöksen myötä. Lainkohdan nojalla asiasta on säädetty tarkemmin kaivostoiminnasta annetun valtioneuvoston asetuksen (391/2012) 4 §:ssä. Kaivosviranomaisen ohjeistaa hakijoita

yksityiskohtaisemmin raportoinnin muodosta ja ajankohdasta Tukesin internet-sivuilla julkaistavassa ohjeessa.

6. Kun valtausoikeus on rauennut tai peruutettu, valtaajan on välittömästi saatettava valtausalue yleisen turvallisuuden vaatimaan kuntoon, poistettava väliaikaiset rakennelmat ja laitteet, huolehdittava alueen kunnostamisesta ja siistimisestä sekä saatettava alue mahdollisimman luonnonmukaiseen tilaan. Valtaajan on tehtävä kirjallinen ilmoitus kaivosviranomaiselle, valtausalueeseen kuuluvien kiinteistöjen omistajille ja muille oikeudenhaltijoille, kun edellä mainitut toimenpiteet on saatettu loppuun.

Perustelut: Informatiivisista syistä päätöksessä on selostettu valtaajan velvollisuus suorittaa jälkitoimenpiteet kaivoslain (621/2011) 15 §:n mukaisesti. Velvollisuus perustuu kaivoslain (621/2011) 179 §:n 3 momenttiin.

7. Kun valtausoikeus on rauennut tai peruutettu, valtaajan on kuuden (6) kuukauden kuluessa luovutettava kaivosviranomaiselle tutkimustyöselostus, tutkimukseen liittyvä tietoa-aineisto ja edustava osa kairasydämistä.

Perustelut: Informatiivisista syistä päätöksessä on selostettu valtaajan velvollisuus suorittaa jälkitoimenpiteet kaivoslain (621/2011) 15 §:n mukaisesti. Velvollisuus perustuu kaivoslain (621/2011) 179 §:n 3 momenttiin.

8. Valtaaja ei saa päästää maahan polttoainetta tai muita ympäristölle vaarallisia aineita, joista voi aiheutua maaperän pilaantumista. Valtaajan on myös huolehdittava siitä, että toiminnasta syntyneet jätteet toimitetaan asianmukaiseen käsittelyyn ja ettei toiminnasta aiheudu roskaantumista.

Perustelut: Ympäristönsuojelulain (527/2014) 16 §:ssä säädetty maaperän pilaamiskielto koskee myös malminetsintää. Ottaen huomioon päätöksen mukaan sallitut tutkimustoimenpiteet maaperän pilaantumisvaaraa arvioidaan lähinnä voivan aiheutua, jos valtaaja jättäisi tai päästäisi maaperään polttoainetta tai muuta ympäristölle vaarallista ainetta. Jätelain (646/2011) 28 §:n nojalla valtaajan on järjestettävä jätehuolto sekä noudattaa, mitä jätelain 29 §:ssä säädetään jätteen luovuttamisesta ja vastaanottamisesta. Jätelain 72 §:n roskaamiskielto koskee myös malminetsintää. Sen nojalla on kielletty ympäristöön jättää jätettä, hylätä konetta, laitetta, ajoneuvoa, alusta tai muuta esinettä eikä päästää ainetta siten, että siitä voi aiheutua epäsiisteyttä, maise- man rumentumista, viihtyisyyden vähentymistä, ihmisen tai eläimen loukkaantumisen vaaraa tai muuta niihin rinnastettavaa vaaraa tai haittaa. Jätelain 73 §:n nojalla roskaajan on poistettava roskaava esine tai aine ympäristöstä ja muutoinkin siivottava roskaantunut alue.

9. Valtausoikeuden nojalla mahdollisesti tehtävien kairausputkien osalta valtaajan tulee huolehtia, että putket katkaistaan mahdollisimman läheltä maanpintaa ja putkien päät tulpa- taan.

Perustelut: Määräyksellä kairausputkien katkaisemisesta mahdollisimman lähellä maanpintaa parannetaan alueen muiden käyttäjien turvallisuutta siten kuin kaivoslain (503/1965) 12.2 § edellyttää. Toimenpide on perusteltu myös kaivoslain (503/1965) 20 §:n tarkoituksessa, jonka mukaan valtaajan on luovuttuaan valtaukselta tai sen menetettyään viipymättä saatettava valtausalue yleisen turvallisuuden vaatimaan kuntoon.

10. Jos valtaaja aikoo valtauksen voimassaoloaikana suorittaa koelouhintaa, kuivattamista tai koerikastusta taikka muita ympäristö- tai muilta vaikutuksiltaan vastaavia toimenpiteitä, on valtaajan ilmoitettava tästä etukäteen kaivosviranomaiselle. Ilmoitus on tehtävä hyvissä ajoin ennen toimenpiteen aloittamista. Kaivosviranomaisen voi valvontaa varten ilmoituksen saatuaan tarvittaessa antaa määräyksiä toimenpiteiden suorittamisesta.

Perustelut: Koska valtaaja ei ole esittänyt kaivoslain (503/1965) 8.1 §:n 4-kohdan mukaista tutkimussuunnitelmaa niin yksityiskohtaisesti, että valtausoikeudesta päätettäessä olisi mahdollista arvioida kaivoslain (503/1965) 12 §:n mukaisen valtausoikeuden nojalla tehtävien tutkimustoimenpiteiden tarpeellisuutta tutkimustyön tavoitteiden kannalta, liitetään päätökseen määräys toimittaa kaivosviranomaiselle ilmoitus ennen ryhtymistä lain 12 §:ssä sallittuihin, mutta vaikutuksiltaan tavanomaisia tutkimustoimenpiteitä merkittävämpiin toimenpiteisiin. Tällä varmistetaan sen selvittäminen, onko hankkeesta tarpeen suorittaa ympäristövaikutusten arviointimenettelystä annetun lain (468/1994) 4 §:n nojalla ympäristövaikutusten arviointimenettely tai edellyttääkö hanke ympäristönsuojelulain (527/2014) 119 §:ssä tarkoitettua koetointailmoitusta ympäristönsuojeluviranomaiselle. Samalla kaivosviranomaisen on mahdollista kaivoslain (503/1965 ja 621/2011) valvonnan toteuttamiseksi arvioida toimenpiteiden vaikutusta ja tarvittaessa antaa tarkempia määräyksiä toimenpiteiden suorittamisesta.

11. Sen lisäksi, mitä kaivoslaissa (503/1965) ja kaivoslain (621/2011) siirtymäsäännöksissä säädetään, valtaajan on noudatettava malminetsinnässä ja alueiden käytössä, mitä muualla laissa säädetään.

Perustelut: Maininnalla muualla laissa olevien velvoitteiden ja määräysten noudattamisvelvollisuudesta kiinnitetään valtaajan huomiota siihen, että kaivoslain (503/1965) ja kaivoslain (621/2011) siirtymäsäännösten mukaista etsintätoimintaa harjoitettaessa tulee myös muualla laissa olevat veloitteet, rajaukset ja määräykset huomioida.

Vastaus lausuntoihin ja mielipiteisiin

Lausunnoissa ja mielipiteissä esitetyt seikat on otettu päätöksessä huomioon lupamääräyksillä. Lisäksi todetaan, että

- Metsähallituksen lausunnossa esiin tuodut vaatimukset on huomioitu lupamääräyksillä 4 ja 9.

Lisäksi valtaajan on lupamääräyksen 11 mukaisesti noudatettava myös muuta lainsäädäntöä. Siten valtaajan tulee mm. turvata metsälain (1093/1996) mukaisten erityisen tärkeiden elinympäristöjen säilyminen, eikä valtausoikeuden nojalla saa hävittää esim. vesilaissa (587/2011) tarkoitettuja vesiluontotyypppejä. Nämä seikat sekä Metsähallituksen lausunnossa esiin tuodut metson soidinalue, tukkikämpän raunio sekä hiirihaukan pesäpuu on mahdollista ottaa esiin lupamääräyksen 4 mukaisen ilmoitusmenettelyn yhteydessä, jolloin Metsähallituksen on mahdollista antaa tarvittavaa ohjausta valtaajalle em. kohteita koskien. Samalla voidaan varmistaa, että tutkimustoimenpiteistä aiheutuu mahdollisimman vähän haittaa puustolle, taimikoille, tiestölle sekä lausunnossa mainituille kohteille.

Tukkikämpän raunion osalta valtaajan huomiota kiinnitetään lisäksi erityisesti siihen, että mikäli kysymyksessä on muinaismuistolaissa (295/1963) tarkoitettu rauhoitettu kohde, valtauspäätös ei oikeuta kajoamaan siihen. Päätös annetaan tiedoksi Museovirastolle.

On myös huomionarvoista, että valtaajan on joka tapauksessa suoraan kaivoslain (503/1965) nojalla suoritettava malminetsintätoimenpiteet siten, että niistä aiheutuu mahdollisimman vähän vahinkoa tai haittaa.

- Yksitystien käytöstä mielipiteessä huomautettuun kaivosviranomaisen toteama, että alueella oleva yksityistie ei ole valtauksen este kaivoslain 6 §:ssä säädetyn mukaisesti. Yksitystietä ei siten ole rajattu valtausalueen ulkopuolelle. Kaivosviranomaisella ei kuitenkaan ole kaivoslain nojalla toimivaltaa myöntää varsinaista käyttöoikeutta yksityistiehen. Tältä osin valtauspäätöksen lupamääräyksessä 11 on viitattu valtaajan velvollisuuteen noudattaa malminetsinnässä ja alueiden käytössä, mitä muualla laissa säädetään. Valtaajan on kaivoslain (503/1965) 12 §:n mukaisesti suoritettava alueelle kulku ja siellä tehtävät tutkimustoimenpiteet mahdollisimman vähän vahinkoa tai haittaa aiheuttaen. Jos kulku tapahtuu vähiten haittaa tai vahinkoa aiheuttavalla tavalla alueella olevaa tietä käyttäen, valtaajan on katsottava tarpeen mukaan voivan käyttää tietä. Kaivoslain (503/1965) 15.1 §:ään perustuen valtaajan on suoritettava maanomistajalle täysi korvaus valtausalueella suoritetusta tutkimustyöstä ja alueidenkäytöstä aiheutuneesta vahingosta ja haitasta. Tämä velvollisuus koskee myös alueelle tehtävää ja siellä suoritettavaa kulkua.
- Mielipiteissä ei ole tuotu esiin sellaisia seikkoja, jotka olisivat kaivoslain (503/1965) 6.1 §:ssä tarkoitettuja valtauksen esteitä ja joiden johdosta valtausoikeus tulisi evätä hakijalta.
- Lupamääräyksellä 4 asetetaan valtaajan velvoitteeksi ilmoittaa alueen omistajalle tai haltijalle tutkimustöistä ja muusta alueiden käytöstä hyvissä ajoin ennen tutkimustöiden aloittamista. Omistajalla tai haltijalla on tällöin mahdollisuus vaatia vakuuden asettamista ennen tutkimustöitä.

Kaivoslain (503/1965) 15 §:n mukaan valtaajan on valtausoikeudesta suoritettava jokaiselle valtausalueeseen kuuluvan maa- tai vesialueen omistajalle kalenterivuodelta tai sen osalta valtauskorvaus.

Hakemuksesta kuultaessa kertyneessä materiaalissa on tuotu esiin kaivostoimintaan liittyviä näkökohtia. Koska kyseessä on tutkimusvaihe, ei mahdollisen kaivostoiminnan vaikutuksia tai esimerkiksi kaivosluvan myötä tulevia velvoitteita käsitellä tässä päätöksessä. Valtausalue on rajattu kaivoslain (503/1965) 6.1 §:n 6-kohdan mukaisesti.

Sovelletut säännökset

Kaivoslaki (503/1965)
 Kaivoslaki (621/2011)
 Kaivosasetus (663/1965)
 Valtioneuvoston asetus kaivostoiminnasta (391/2012)
 Luonnonsuojelulaki (1096/1996)
 Hallintolaki (434/2003)
 Jätelaki (646/2011)
 Ympäristönsuojelulaki (527/2014)
 Työ- ja elinkeinoministeriön asetus maksullisista suoritteista (630/2010)

VALITUSOSOITUS

Valitusviranomainen

Päätökseen saa hakea muutosta valittamalla sille hallinto-oikeudelle, jonka tuomiopiirissä pääosa tässä päätöksessä tarkoitettusta alueesta sijaitsee. Toimivaltainen hallinto-oikeus on mainittu valitusosoituksen lopussa. Valituskirjelmä osoitetaan valitusviranomaiselle ja se on toimitettava valitusajassa hallinto-oikeuden kirjaamoon.

Valitusaika

Määräaika valituksen tekemiseen on kolmekymmentä (30) päivää tämän päätöksen antopäivästä sitä määräaikaan lukematta. Valitusaika päättyy **8.1.2015**.

Valitusoikeus

Päätöksestä voivat valittaa ne, joiden etua, oikeutta tai velvollisuutta asia saattaa koskea, sekä vaikutusalueella ympäristön-, terveyden- tai luonnonsuojelun taikka asuinympäristön viihtyisyyden edistämiseksi toimivat rekisteröidyt yhdistykset tai säätiöt, asianomaiset kunnat, elinkeino-, liikenne- ja ympäristökeskukset ja muut asiassa yleistä etua valvovat viranomaiset, saamelaiskäräjät sillä perusteella, että luvassa tarkoitettu toiminta heikentää saamelaisten oikeutta alkuperäiskansana ylläpitää ja kehittää omaa kieltään ja kulttuuriin ja kolttien kyläkokous sillä perusteella, että luvassa tarkoitettu toiminta heikentää kolttialueella kolttien elinolosuhteita ja mahdollisuuksia harjoittaa elinkeinoja.

Valituksen sisältö

Valituskirjelmässä on ilmoitettava

- päätös, johon haetaan muutosta
- miltä kohdin päätökseen haetaan muutosta ja mitä muutoksia siihen vaaditaan tehtäväksi
- perusteet, joilla muutosta vaaditaan
- valittajan nimi ja kotikunta
- postiosoite ja puhelinnumero, joihin asiaa koskevat ilmoitukset valittajalle voidaan toimittaa

Jos valittajan puhevaltaa käyttää hänen laillinen edustajansa tai asiamiehensä tai jos valituksen laatijana on joku muu henkilö, valituskirjelmässä on ilmoitettava myös tämän nimi ja kotikunta.

Valittajan, laillisen edustajan tai asiamiehen on allekirjoitettava valituskirjelmä, ellei valituskirjelmää toimiteta sähköisesti (telekopiona tai sähköpostilla).

Valituksen liitteet

Valituskirjelmään on liitettävä

- päätös, johon haetaan muutosta valittamalla, alkuperäisenä tai jäljennöksenä
- asiakirjat, joihin valittaja vetoaa vaatimuksensa tueksi, jollei niitä ole jo aikaisemmin toimitettu viranomaiselle
- asiamiehen valtakirja

Valituskirjelmän toimittaminen perille

Valituskirjelmän voi viedä valittaja itse tai hänen valtuuttamansa asiamies. Valituskirjelmä liitteineen voidaan myös lähettää postitse, telekopiona tai sähköpostilla. Postiin valituskirjelmä on jätettävä niin ajoissa, että se ehtii perille valitusajan viimeisenä päivänä ennen aukioloajan päättymistä. Hallinto-oikeudessa kirjaamon aukioloaika on klo 8.00 – 16.15. Sähköisesti (telekopiona tai sähköpostilla) toimitetun valituskirjelmän on oltava toimitettu niin, että se on käytettävissä vastaanottolaitteessa tai tietojärjestelmässä määräajan viimeisenä päivänä ennen virka-ajan päättymistä.

Valittajalta peritään hallinto-oikeudessa **oikeudenkäyntimaksu** 97 euroa. Tuomioistuinten ja eräiden oikeus-hallintoviranomaisten suoritteista perittävistä maksuista annetussa laissa (701/1993) on erikseen säädetty eräistä tapauksista, joissa maksua ei peritä.

Toimivaltaisen hallinto-oikeuden yhteystiedot muutoksenhakua varten:

Itä-Suomen hallinto-oikeus

käyntiosoite: Puijonkatu 29, 2 krs, 70100 Kuopio

postiosoite: PL 1744, 70101 Kuopio

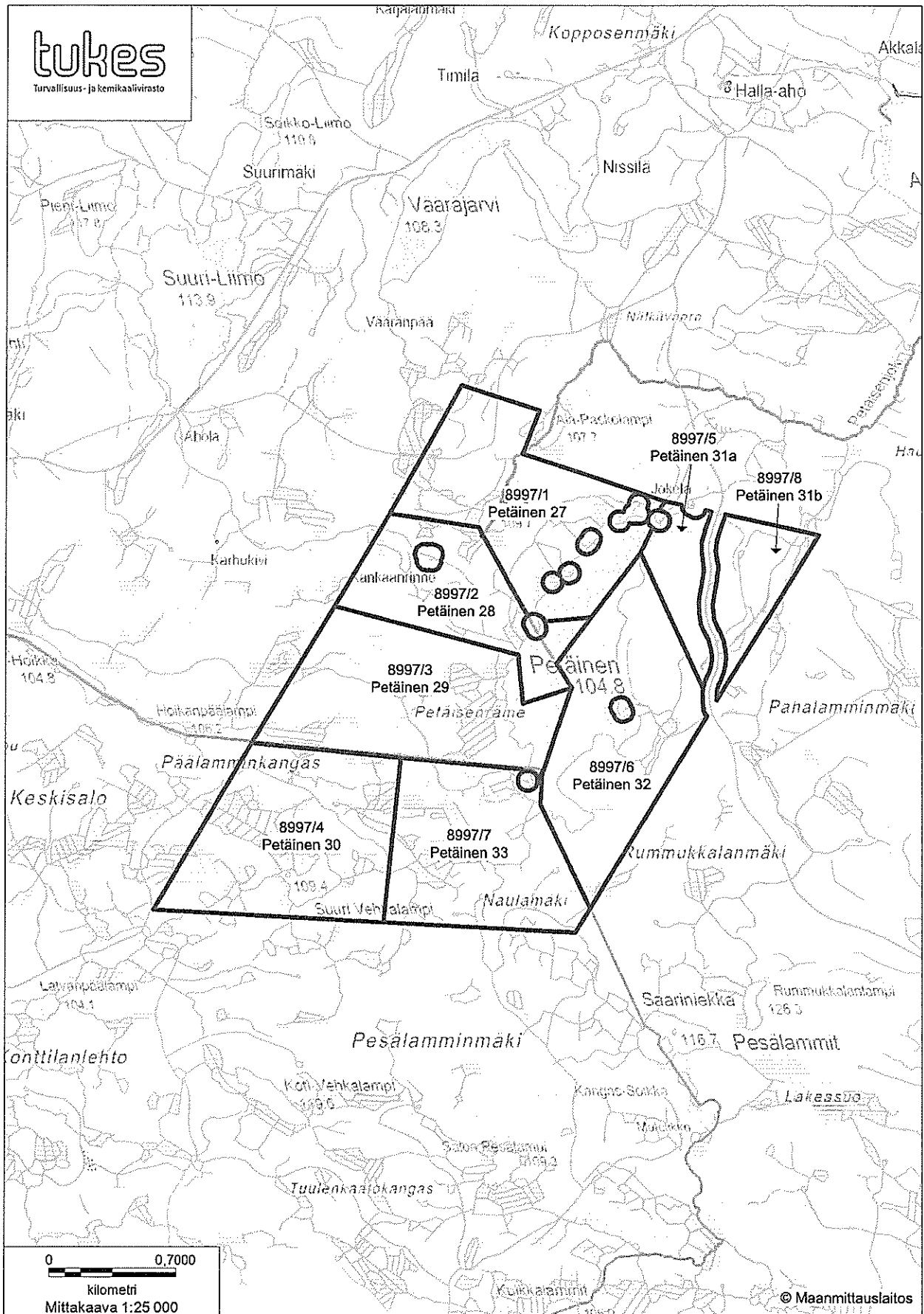
puhelin: 029 56 42500

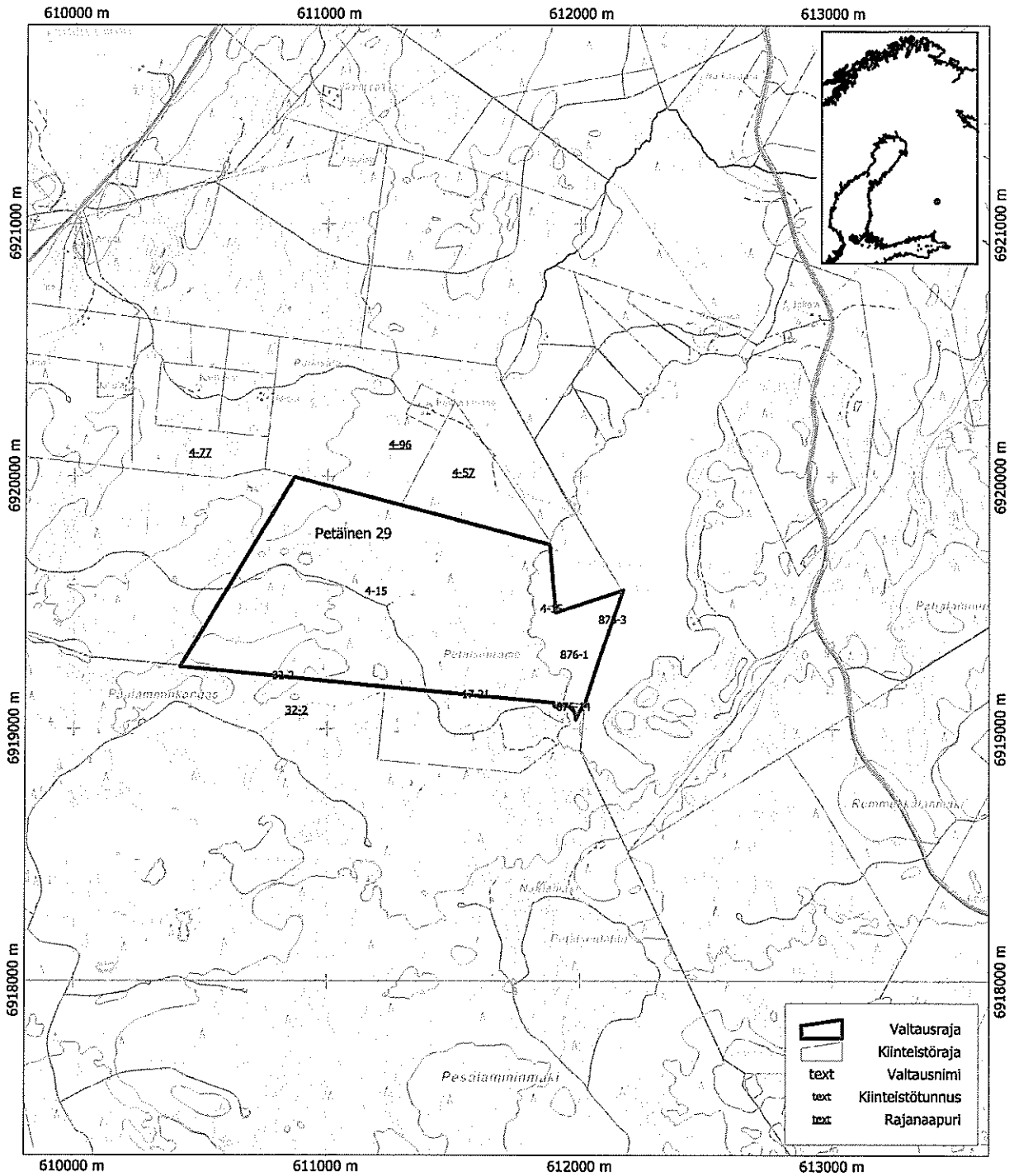
telekopio: 029 56 42501

sähköposti: ita-suomi.hao@oikeus.fi

Lista asianosaisista

Kartta valtausalueista
(kartan mittakaava ohjeellinen)



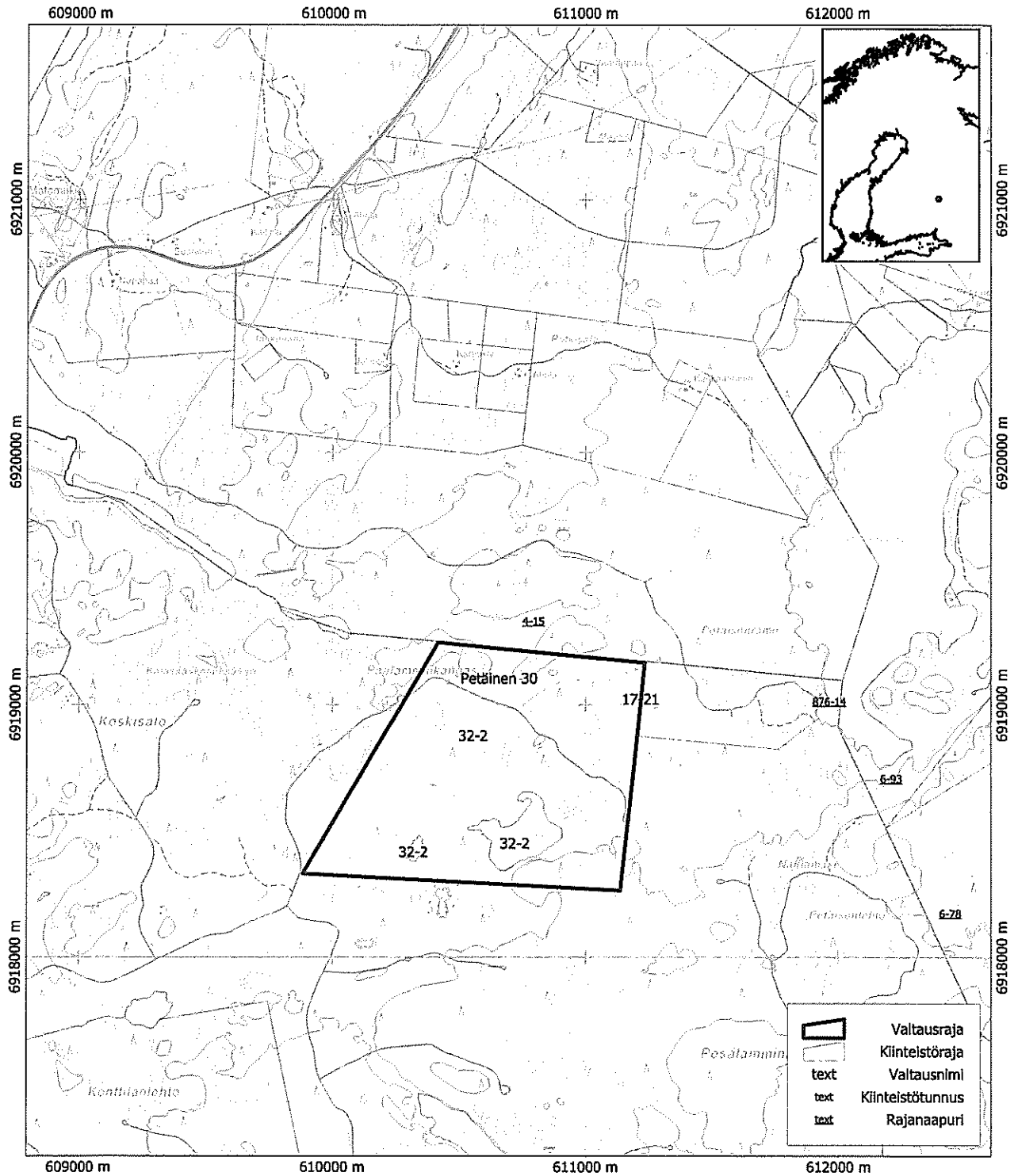


FinnAust Mining Southern
Valtaushakemus
Petäinen 29

Maakunta: Pohjois-Karjala ja Etelä-Savo
Kunta: Liperi, Savonlinna ja Heinävesi
Karttalehti: 22R1D4



Finland ETRS-TM35FIN
Scale, A4: 1:20000
Printed at: 2013-12-17
Ab Scandinavian GeoPool Ltd/
Jens Rönnqvist Jens Rönnqvist



FinnAust Mining Plc
FinnAust
 Mining Plc

Maakunta: Pohjois-Karjala ja Etelä-Savo
 Kunta: Heinävesi, Liperi ja Savonlinna
 Karttalehti: 22R1D4



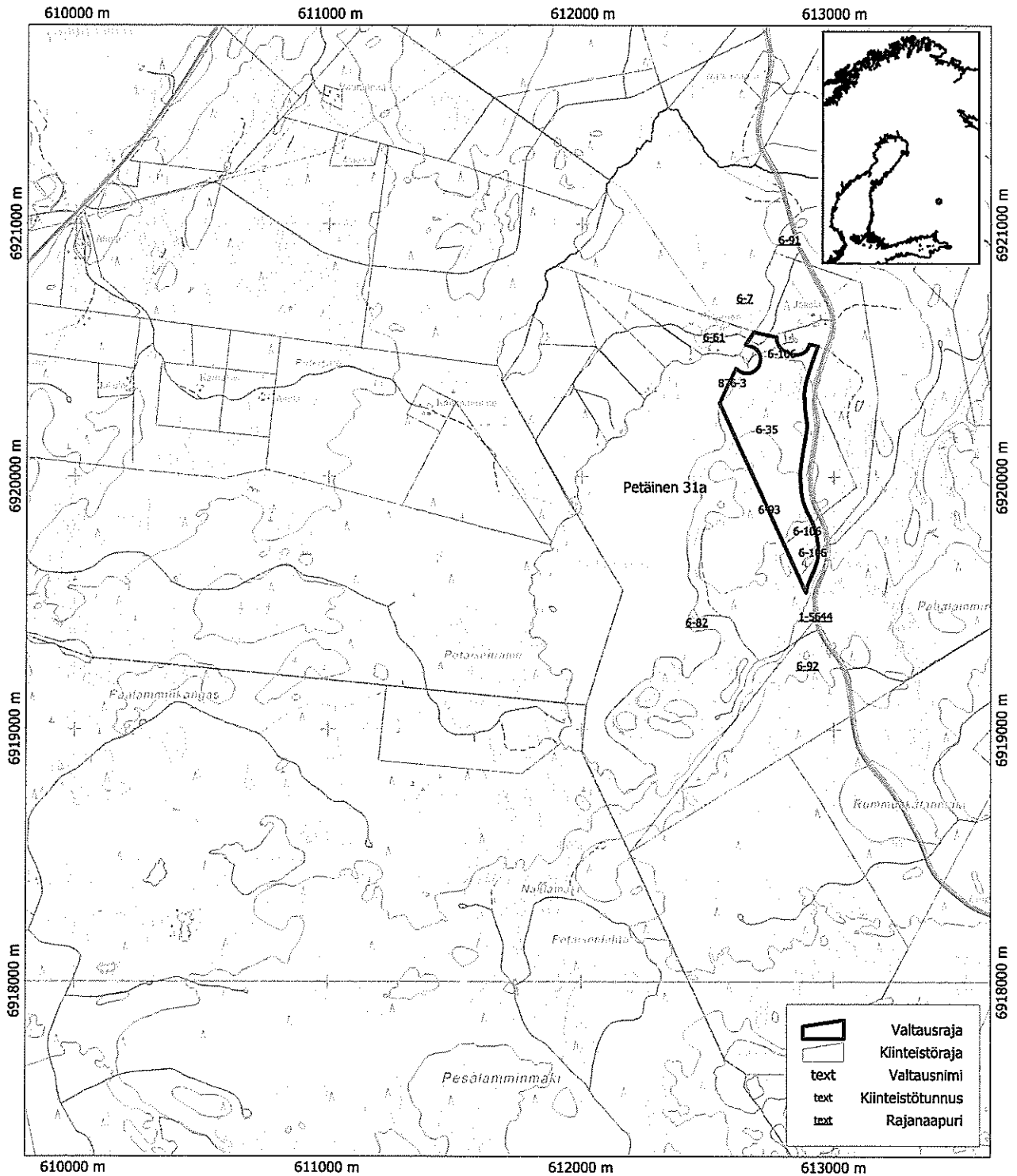
Finland ETRS-TM35FIN
 Scale, A4: 1:20000

Printed at: 2013-12-17

Ab Scandinavian GeoPool Ltd/
 Jens Rönnqvist

0 1 km





FinnAust Mining Plc
FinnAust Mining Southern
 Valtaushakemus
 Petäinen 31a

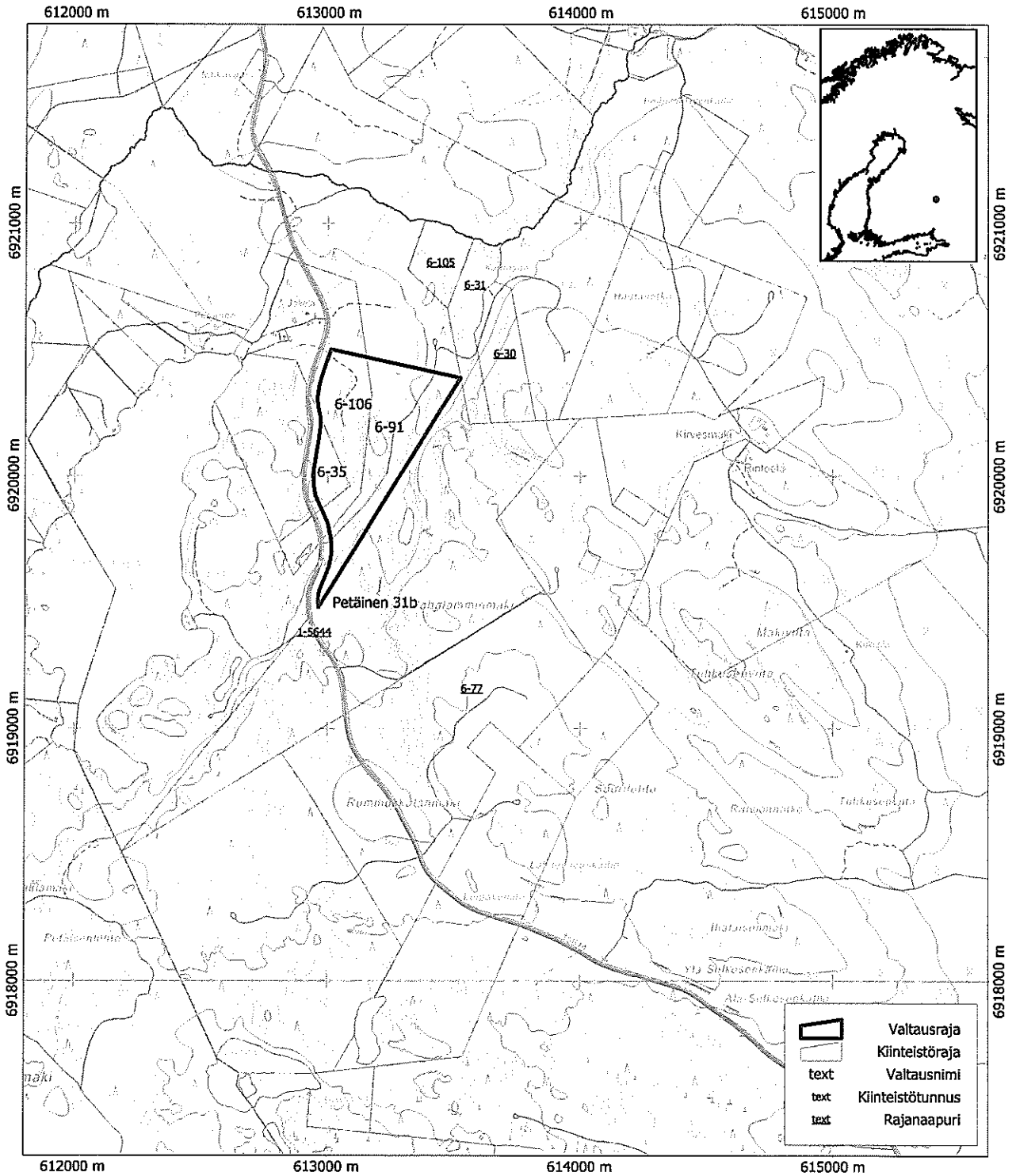
Maakunta: Pohjois-Karjala ja Etelä-Savo
 Kunta: Savonlinna
 Karttalehti: 22R1D4



0 1 km



Finland ETRS-TM35FIN
 Scale, A4: 1:20000
 Printed at: 2013-12-17
 Ab Scandinavian GeoPool Ltd/
 Jens Rönnqvist



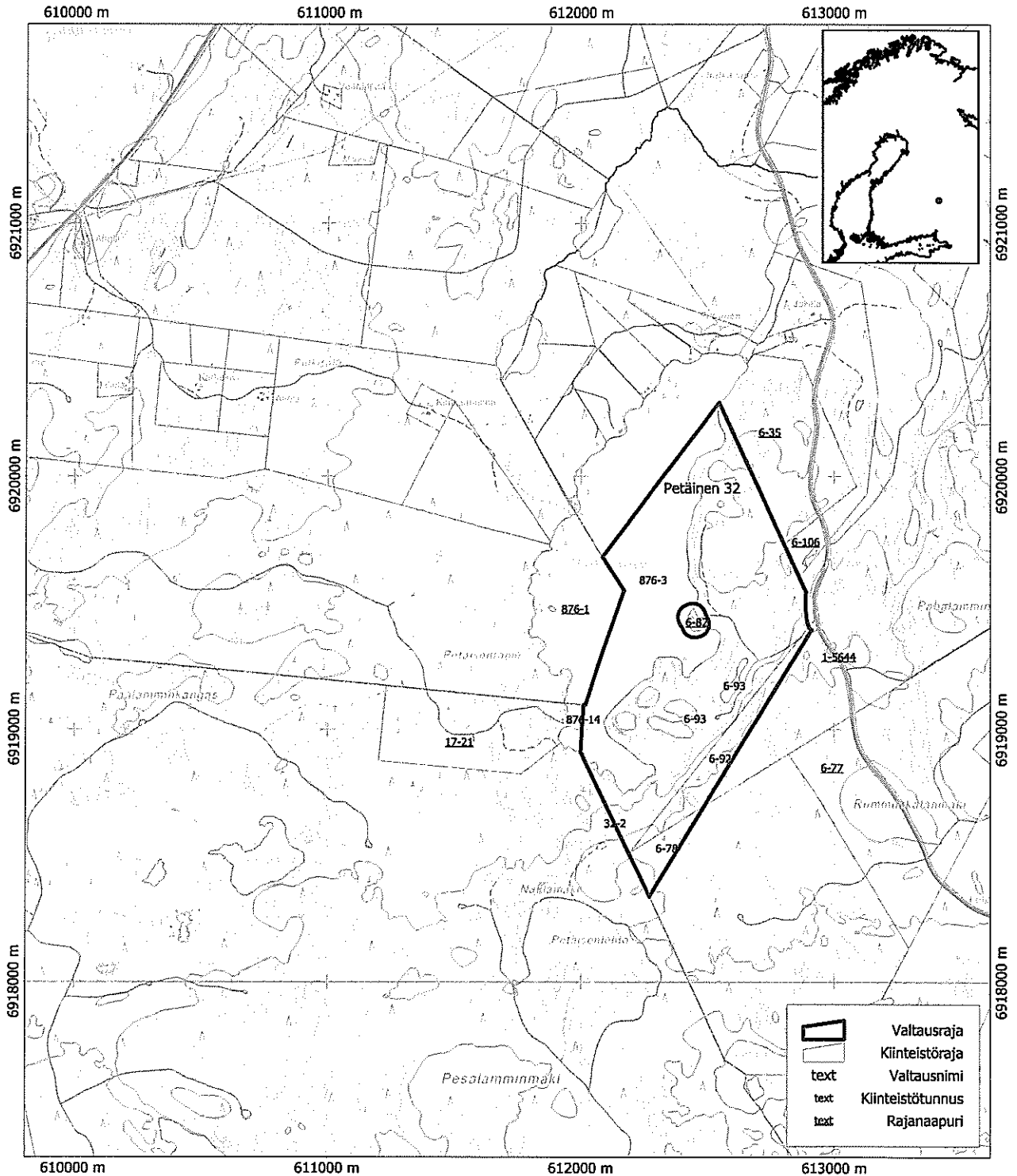
Maakunta: Pohjois-Karjala ja Etelä-Savo
 Kunta: Savonlinna
 Karttalehti: 22R1D4



FinnAust Mining Southern
 Valtaushakemus
 Petäinen 31b



Finland ETRS-TM35FIN
 Scale, A4: 1:20000
 Printed at: 2013-12-17
 Ab Scandinavian GeoPool Ltd/
 Jens Rönnqvist



FinnAust
Mining Plc

FinnAust Mining Southern
Valtaushakemus
Petäinen 32

Maakunta: Pohjois-Karjala ja Etelä-Savo
Kunta: Savonlinna ja Heinävesi
Karttalehti: 22R1D4



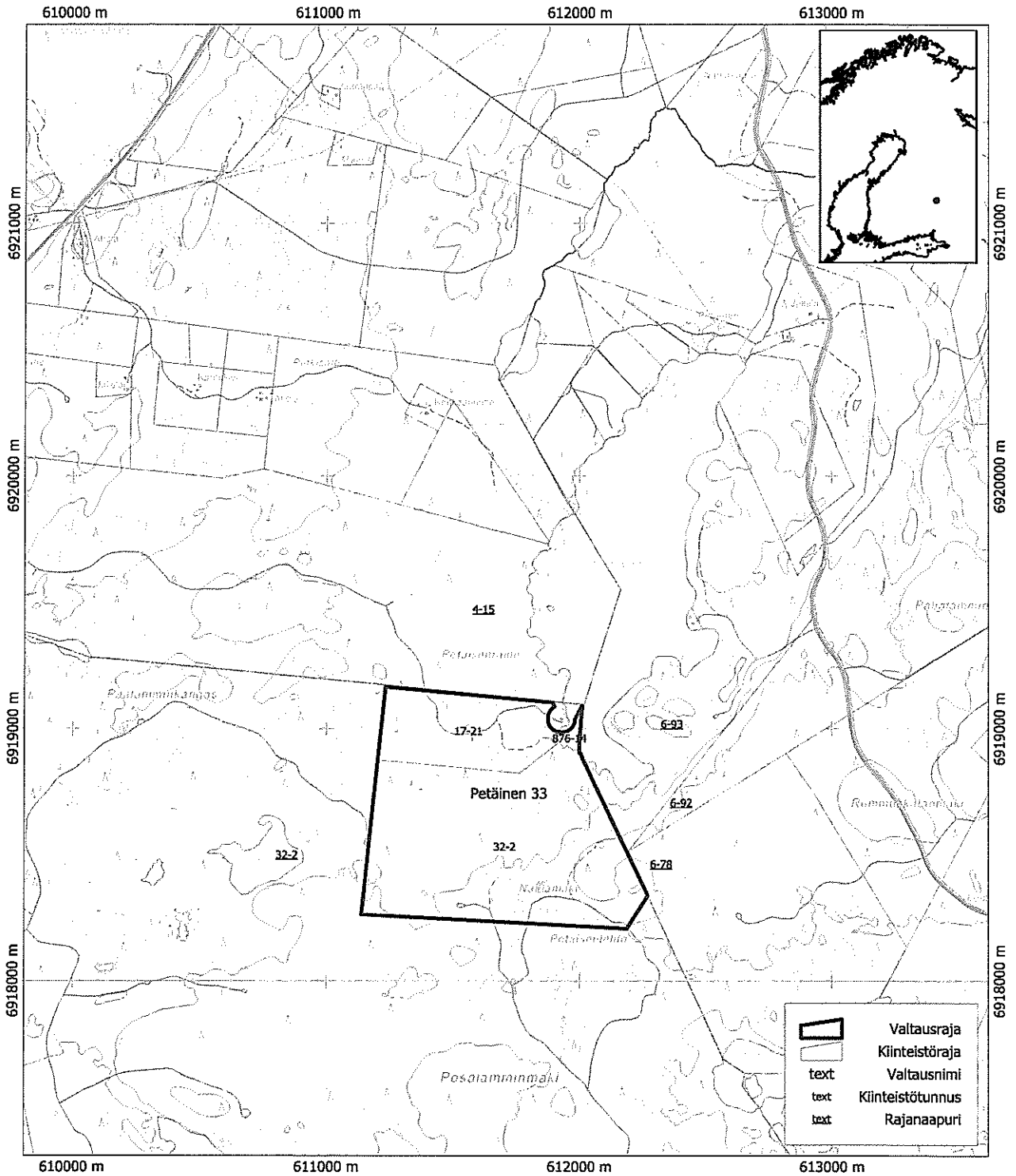
Finland ETRS-TM35FIN
Scale, A4: 1:20000

Printed at: 2013-12-17

Ab Scandinavian GeoPool Ltd/

Jens Rönnqvist

Jens Rönnqvist



Maakunta: Pohjois-Karjala ja Etelä-Savo
 Kunta: Savonlinna ja Heinävesi
 Karttalehti: 22R1D4



FinnAust Mining Southern
 Valtaushakemus
 Petäinen 33



Finland ETRS-TM35FIN
 Scale, A4: 1:20000
 Printed at: 2013-12-17
 Ab Scandinavian GeoPool Ltd/
 Jens Rönnqvist

