

Seppo Eerola
Pakatintie 23
99100 KITTILÄ

VALTAUSHAKEMUSTA KOSKEVA PÄÄTÖS

Valtausoikeuden hakija Seppo Eerola
KITTILÄ

Alueen tiedot

Nimi ja kaivosrekisterinumero: Kuortisoja, KaivNro 9051

Sijainti:

Lapin lääni
Kittilä
Kuortisoja

Suuruus: 7 ha

Valtausalueen sijainti ja rajat ilmenevät liitteenä olevasta kartasta.

Hakemuksen peruste

Kaivoslain 12.3 §:n perusteella maalajeista huuhdottavaa kultaa voidaan hyödyntää valtausoikeuden nojalla.

Hakija otaksuu valtausalueella olevan maalajeista huuhdottavaa kultaa.

Vireilletulo

Asia on tullut vireille 9.9.2010 työ- ja elinkeinoministeriöön jätetyllä kaivoslain (503/1965) mukaisella hakemuksella.

Kaivoslaki (503/1965) ("vanha kaivoslaki") on kumottu 1.7.2011 voimaan tulleella kaivoslailla (621/2011) ("uusi kaivoslaki"). Uuden kaivoslain 4 §:n mukaan kaivosviranomaisena 1.7.2011 lähtien toimii Turvallisuus- ja kemikaalivirasto (Tukes).

Uuden kaivoslain 178 §:n 2 momentin mukaan vanhan kaivoslain nojalla työ- ja elinkeinoministeriössä vireillä olleet asiat siirtyivät uuden kaivoslain voimaan tullessa kaivosviranomaiseen.

Vanhan kaivoslain nojalla vireillä olevat asiat käsitellään ja ratkaistaan noudattaen vanhan kaivoslain säännöksiä, jollei uuden kaivoslain siirtymäsäännöksissä toisin säädetä.

Lausunnot

Metsähallitus on, työ- ja elinkeinoministeriön pyynnöstä, antanut asiasta lausunnon (Liite 3).

Maavoimien Materiaalilaitoksen Esikunta on antanut asiasta lausunnon. (Liite 4).

Hakijan vastine

Työ- ja elinkeinoministeriö on pyytänyt hakijalta vastinetta koskien Metsähallituksen ja Maavoimien Materiaalilaitoksen Esikunnan antamia lausuntoja.

Työ- ja elinkeinoministeriöön on saapunut 30.3.2011 hakijan vastine Maavoimien Materiaalilaitoksen Esikunnan lausuntoon (Liite 5).

Turvallisuus- ja kemikaaliviraston päätös

Turvallisuus- ja kemikaalivirasto hylkää hakemuksen.

Perustelut

Kaivoslain 10 §:n mukaan Turvallisuus- ja kemikaaliviraston on annettava hakijalle valtauskirja hakemuksessa tarkoitettuun alueeseen tai siihen alueen osaan, johon ei ole valtauksen estettä, mikäli valtaushakemus täyttää kaivoslaissa säädetyt edellytykset.

Valtauksen esteistä säädetään kaivoslain 6 §:ssä.

Kaivoslain 6 §:n 1 momentin 4 kohdan mukaan valtausta ei saa suorittaa linnoitusalueella tai sitä ympäröivällä niin leveällä vyöhykkeellä, kuin asetuksella säädetään. Asetuksen 6 §:n 3 momentin mukaan kaivoslaissa mainitulla linnoitusalueella tarkoitetaan ”linnakkeiden alueita ja muita puolustuslaitoksen tarkoituksiin varattuja rajoiltaan määrättyjä vartioituja alueita.” Turvallisuus- ja kemikaalivirasto katsoo linnoitusalueen käsittävän sotilasviranomaisten hallinnassa olevat kantalinnokitettut puolustuslaitteet ja niiden ympärillä olevat alueet, niin laajalti kuin kussakin yksittäistapauksessa on tarpeen. Tätä tulkintaa tukee kaivosasetus (663/1965).

Nyt kyseessä oleva haettava alue sijaitsee kokonaisuudessaan Metsähallituksen Puolustusvoimille vuokraaman maa-alueen sisälle jota Puolustusvoimat käyttävät räjäytysalueena.

Ottaen huomioon alueen käyttötarkoituksen Puolustusvoimien räjäytysalueena, normaalin kaivukauden pituuden ja kullanhuuhdon luoman pysyvän leiriytymis- ja työskentelytarpeen, ei alueelle voida kaivoslain 6 §:n 1 momentin 4 kohdan mukaan myöntää valtausoikeutta.

Hakijan toimittamassa vastineessa olevat seikat on otettu huomioon päätöksessä.

Muutoksenhaku

Tähän päätökseen saa kaivoslain (621/2011) 162 §:n nojalla hakea muutosta valittamalla Rovaniemen hallinto-oikeuteen.

Valitusajaksi on 30 päivää tämän päätöksen antopäivästä. Liitteenä olevasta valitusosoituksesta ilmenee, miten muutosta haettaessa on meneteltävä.

Päätöksestä perittävästä maksusta valitetaan samassa järjestyksessä kuin pääasiasta.

Lisätietoja

kaivosasiat@tukes.fi tai puh. 010 6052 127

Sovelletut säännökset

Kaivoslaki (621/2011)
Kaivoslaki (17.9.1965/503)
Kaivoasetus (17.12.1965/663)
Hallintolaki (6.6.2003/434)
Työ- ja elinkeinoministeriön asetus maksullisista suoritteista (16.12.2010/1217)

Päätöksen tiedoksianto


Valtauspäätös liitteineen toimitetaan kaivoslain (621/2011) 58 §:n mukaisesti hakijalle sekä tiedoksi alueen kunnalle, Lapin elinkeino-, liikenne- ja ympäristökeskukselle, Metsähallitukselle, saamelaiskäräjille sekä alueen paliskunnalle.

Päätöksen antamisesta kuulutetaan lisäksi alueen kunnan ilmoitustaululla kaivoslain (621/2011) 58 §:n mukaisesti.

Päätösmaksu

Työ- ja elinkeinoministeriön asetuksen (16.12.2010/1217) nojalla päätöksestä peritään 60 €.

Lasku lähetetään erikseen valtion talous- ja henkilöstöhallinnon palvelukeskuksesta.



Terho Liikamaa
kaivosyli-insinööri



Niklas Vartiainen
lupakäsittelijä

LIITTEET

Liite 1: Valitusosoitus
Liite 2: Hakemuksen mukana toimitettu kartta
Liite 3: Metsähallituksen lausunto
Liite 4: Maavoimien lausunto
Liite 5: Maavoimien toimittamat kartat alueesta
Liite 6: Hakijan vastine koskien Metsähallituksen ja Maavoimien Materiaalilaitoksen Esikunnan antamia lausuntoja.
Liite 7: Metsähallituksen toimittama kartta alueesta

VALITUSOSOITUS

Valitusviranomainen

Päätökseen saa hakea muutosta valittamalla sille hallinto-oikeudelle, jonka tuomiopiirissä pääosa tässä päätöksessä tarkoitettusta alueesta sijaitsee. Toimivaltainen hallinto-oikeus on mainittu valitusosoituksen lopussa. Valituskirjelmä osoitetaan valitusviranomaiselle ja se on toimitettava valitusajassa hallinto-oikeuden kirjaamoon.

Valitusaika

Määräaika valituksen tekemiseen on kolmekymmentä (30) päivää tämän päätöksen antopäivästä sitä määräaikaan lukematta. Valitusaika päättyy **6.11.2011**.

Valitusoikeus

Päätöksestä saa valittaa se, johon päätös on kohdistettu tai jonka oikeuteen, velvollisuuteen tai etuun päätös välittömästi vaikuttaa.

Valituksen sisältö

Valituskirjelmässä on ilmoitettava

- päätös, johon haetaan muutosta
- miltä kohdin päätökseen haetaan muutosta ja mitä muutoksia siihen vaaditaan tehtäväksi
- perusteet, joilla muutosta vaaditaan
- valittajan nimi ja kotikunta
- postiosoite ja puhelinnumero, joihin asiaa koskevat ilmoitukset valittajalle voidaan toimittaa

Jos valittajan puhevaltaa käyttää hänen laillinen edustajansa tai asiamiehensä tai jos valituksen laatijana on joku muu henkilö, valituskirjelmässä on ilmoitettava myös tämän nimi ja kotikunta.

Valittajan, laillisen edustajan tai asiamiehen on allekirjoitettava valituskirjelmä, ellei valituskirjelmää toimiteta sähköisesti (telekopiona tai sähköpostilla).

Valituksen liitteet

Valituskirjelmään on liitettävä

- päätös, johon haetaan muutosta valittamalla, alkuperäisenä tai jäljennöksenä
- asiakirjat, joihin valittaja vetoaa vaatimuksensa tueksi, jollei niitä ole jo aikaisemmin toimitettu viranomaiselle
- asiamiehen valtakirja

Valituskirjelmän toimittaminen perille

Valituskirjelmän voi viedä valittaja itse tai hänen valtuuttamansa asiamies. Valituskirjelmä liitteineen voidaan myös lähettää postitse, telekopiona tai sähköpostilla. Postiin valituskirjelmä on jätettävä niin ajoissa, että se ehtii perille valitusajan viimeisenä päivänä ennen aukioloajan päättymistä. Hallinto-oikeudessa kirjaamon aukioloaika on klo 8.00 – 16.15. Sähköisesti (telekopiona tai sähköpostilla) toimitetun valituskirjelmän on oltava toimitettu niin, että se on käytettävissä vastaanottolaitteessa tai tietojärjestelmässä määräajan viimeisenä päivänä ennen virka-ajan päättymistä.

Valittajalta peritään hallinto-oikeudessa **oikeudenkäyntimaksu** 90 euroa. Tuomioistuinten ja eräiden oikeushallintoviranomaisten suoritteista perittävistä maksuista annetussa laissa (701/1993) on erikseen säädetty eräistä tapauksista, joissa maksua ei peritä.

Toimivaltaisen hallinto-oikeuden yhteystiedot muutoksenhakua varten:

Rovaniemen hallinto-oikeus

käyntiosoite: Valtakatu 17, 96200 Rovaniemi

postiosoite: PL 8112, 96101 Rovaniemi

puhelin: 010 36 42900

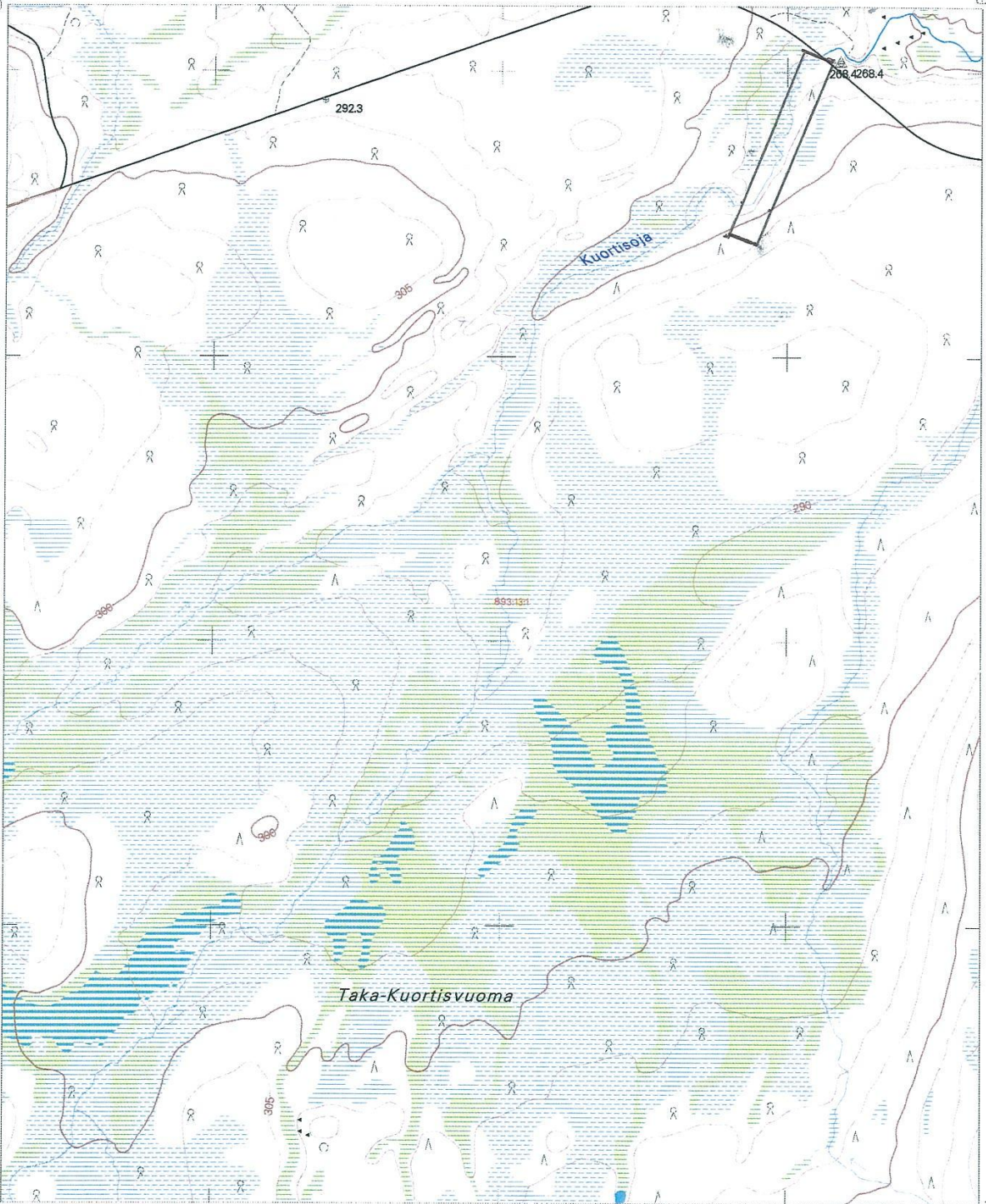
telekopio: 010 36 42995

sähköposti: rovaniemi.hao@oikeus.fi

10.08.2010 11.24

7546229

7546229



7542629

7542629



Kiinteistöjaotus on 10.08.2010 mukainen.
 Kiinteistörajoissa voi olla epätarkkuuksia.
 Kiinteistön tarkka ulottuvuus selviää
 toimitusasiakirjoista ja maastosta.
 Kartan koordinaattijärjestelmä on
 ETRS-TM35FIN.

Maastotietokanta ja kiinteistöjaotus (KRK)

1 : 20 000

1 cm kartalla vastaa 200 metriä maastossa.



MAANMITTAUSLAITOS

Copyright Maanmittauslaitos

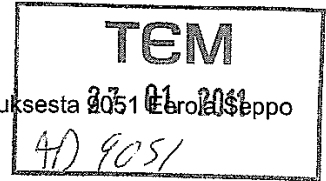
Aineiston kopiointi tai muu käyttö ilman
 Maanmittauslaitoksen lupaa on kielletty.
 Tulosteen muste ei ole arkistokelpoista,
 eivätkä värit kestä ultraviolettivaloa.

Liite 3

Vartiainen Niklas TEM

Lähtettäjä: Irja Mikkonen [irja.mikkonen@metsa.fi]
Lähetetty: 27. tammikuuta 2011 13:24
Vastaanottaja: kaivosrekisteri@tem.fi
Kopio: Vartiainen Niklas TEM; lasse.raassina@mil.fi
Aihe: Metsähallituksen ja Puolustusvoimien lausunto valtaushakemuksesta 9051 Eerola Seppo

Liitteet: Lausunto valtaushakemukseen.doc



Lausunto
taushakemukseen.d

Viite: Lausuntopyyntönne valtaushakemuksesta 9051 Eerola Seppo

LAUSUNTO

Työ- ja elinkeinoministeriö on pyytänyt Metsähallitukselta lausuntoa koskien Seppo Eerolan valtaushakemusta 9051. Haettu alue sijaitsee Kuortisojan varrella Pomokairan vanhojen metsien suojeluohjelma-alueella Kittilän kunnan itäosassa. Suojeluohjelma-alue kuuluu myös Natura 2000 -verkostoon kuuluvaan alueeseen Pomokaira, FI1301712.

Haetulla alueella ei ole kaivoslain (503/1965) 6 §:n 1 mom. 3 ja 5-9 mukaisia valtauksen esteitä eikä sieltä tällä hetkellä tunnetta uhanalaisten lajien esiintymiä. Hakemusalueella esiintyy EU:n luontodirektiivin Liitteen I luontotyyppiä Puustoiset suot (91D0), joka on priorisoitu luontotyyppi. Alueen sisälle jäävän luontotyyppin osuus kaikista Pomokairan Natura-alueen Puustoisista soista jää hyvin vähäiseksi. Toiminnan rajoittuessa haetulle alueelle ei sen voida katsoa pienentävän merkittävästi Puustoisten soiden pinta-alaa tai heikentävän niiden luonnontilaa Pomokairan Natura-alueella.

Valtaushakemusalue sijoittuu myös Metsähallituksen Puolustusvoimille vuokraaman maa-alueen sisälle. Vuokra-alueen vuokrasopimus on toistaiseksi voimassaoleva. Metsähallitus on informoinut vuokra-aluetta hallinnoivaa Puolustusvoimia valtaushakemuksesta ja Puolustusvoimat on antanut asiasta oman lausuntonsa, joka löytyy oheisesta liitteestä.

(See attached file: Lausunto valtaushakemukseen.doc)

Metsähallitus pyytää työ- ja elinkeinoministeriötä muistuttamaan hakijaa seuraavista asioista, mikäli edellä esitetyistä seikoista huolimatta hakijalle myönnetään valtaus:

- Kaivutoiminta tulee tapahtua siten, että alapuoliseen vesistöön ei pääse liettymistä aiheuttavaa mineraaliainesta eikä ravinteita.
- Maa-ainesten pääsy alapuoliseen vesistöön voidaan estää riittävällä veden kierrätyksellä ja saostusaltailla.
- Ennen toiminnan aloittamista on Metsähallituksen kanssa sovittava vakuuden asettamisesta.
- Mikäli valtauksella on puustoa tutkimustyön esteenä, on puiden poistamisesta ja korvaamisesta sovittava ennakkoon.
- Maastoajoneuvoilla liikkuminen on luvanvaraista.
- Mahdollisille työmaarakennuksille/rakennelmille on hankittava etukäteen Metsähallituksen, työ- ja elinkeinoministeriön ja Kittilän kunnan rakennusviranomaisen luvat.
- Maapuiden keruu polttopuuksi ei ole sallittua. Metsähallitus antaa tarvittaessa asiasta tarkempia ohjeita.
- Kaivukauden päättyessä on jyrkät kaivantojen reunat luiskattava. Reunat on myös merkittävä maastoon riittävän näkyvästi.
- Valtaaja on kaikilta osin vastuussa mahdollisista vahingoista Metsähallitukselle ja kolmannelle osapuolelle.

Yllä oleva Puolustusvoimien lausunto lähetetään allekirjoituksineen vielä postitse.

Irja Mikkonen
Ylitarkastaja

Metsähallitus / Lapin luontopalvelut
PL 36
99801 IVALO
puh. 0205 64 7724
irja.mikkonen@metso.fi

RÄJÄHDELAITOS

Esikunta

Johto

Ähtäri

LAUSUNTO

.1.2011

TEM 1

27. 01. 2011

AD 9051

HUKKAKERON RÄJÄYTYSALUEELLE SIJOITTUVA HUUHDONTAKULTAAN LIITTYVÄÄN VALTAUSHAKEMUS

Ohessa on Maavoimien Materiaalilaitoksen Esikunnan lausunto Hukkakeron räjäytysalueelle sijoittuvaan huuhdontakultaan liittyvään valtaushakemukseen. Lausunto pyydetään liittämään osaksi Metsähallituksen lausuntoa Työ- ja elinkeinoministeriölle.

Huuhdontakultaan liittyvä valtaushakemus sijaitsee Kittilän kunnassa valtion omistamalla valtion metsämaahan kuuluvalla kiinteistöllä Kittilän valtiomaa RN:o 13:1 (261-893-13-1). Alue on Metsähallituksen omistuksessa, mutta puolustusvoimien hallinnassa. Valtausalueella sijaitsee Hukkakeron räjäytysalue, jota puolustusvoimat on käyttänyt jo 22 vuoden ajan puolustusvoimien käytöstä poistettujen räjähteiden hävittämiseen räjäyttämällä sekä suorittamalla räjähdeturvallisuuteen liittyviä koeräjäytyksiä.

Kyseinen alue on merkitty Tunturi-Lapin maakuntakaavassa erityisalueena, joka on varattu puolustusvoimien pysyvään käyttöön ja jolla liikkuminen on rajoitettua. Alueella on maankäyttö ja rakennuslain (5.2.1999/132) 33§:n mukainen rakentamisrajoitus. Erityisalueen ympärille on lisäksi merkitty maakuntakaavassa suojavyöhyke, ns. melualue, jonka sisäpuolella rakentaminen on rajoitettua. Melualue jatkuu myös Pohjois-Lapin maakuntakaavan alueelle. Puolustusvoimien puolesta Maavoimien Materiaalilaitoksen Esikunta korostaa, ettei sillä ole käytettävissään toista massa-räjäyttämiseen soveltuvaa aluetta, joten alue on hävitystoiminnan kannalta erittäin tärkeä.

Kaivoslain 6 §:ssä on lueteltu ne alueet, mille valtausta ei saa suorittaa. Kaivoslain 6 §:n 1 momentin 4 kohdan mukaan valtausta ei saa suorittaa linnoitusalueella tai sitä ympäröivällä niin leveällä vyöhykkeellä, kuin asetuksessa säädetään. Kaivosasetuksen (17.12.1965/663) 6 §:n 3 momentin mukaan edellä mainitun kaivoslain kohdassa tarkoitetaan linnoitusalueella linnakkeiden alueita ja muita puolustuslaitoksen tarkoituksiin varattuja rajoiltaan määrättyjä vartioituja alueita. Valtausta ei saa suorittaa 100 metriä lähempänä tällaista aluetta.

Puolustusvoimien puolesta Maavoimien Materiaalilaitoksen Esikunta katsoo, että Hukkakeron massaräjätysalue, johon valtausoikeuden hakemus kohdistuu on kaivoslain 6 §:n 1 momentin 4 kohdan sekä kaivosasetuksen 6 §:n 3 momentin tarkoittama alue eikä alueelle saa suorittaa valtausta. Puolustusvoimista annetun lain (11.5.2007/551) 15 §:n mukaan jos sotilaalliset syyt tai ulkopuolisten suojaaminen vaaroilta välttämättä sitä vaatii, puolustusvoimien alue- tai paikallishallintoviranomainen voi kieltää asiattomilta puolustusvoimien käytössä olevalla alueella tai kohteessa liikkumisen tai rajoittaa sitä. Pykälän mukaan kiellon rikkomisesta tuomittavista rangaistuksista säädetään rikoslaissa.

Hukkakeron massaräjätysalue on puolustusvoimien hallinnassa olevien ampuma- ja harjoitusalueiden tavoin kaivosasetuksen mukainen puolustuslaitoksen tarkoitukseen varattu rajoiltaan määrätty alue. Hukkakeron räjäytysalueella liikkuminen on rajoitettua puolustusvoimista annetun lain nojalla. Räjäytysalueen reunoille asetetaan liikkumisen rajoituksista kertovia kieltotauluja vuosittain järjestettävän massaräjätysleirin ajaksi. Räjäytyspaikan ympärillä noin 1,5 km säteellä oleva lähivaroalue on aidattu poroaidalla sekä merkitty aitaan kiinnitetyillä varoitustauluilla. Massaräjätysleirin aikana ulkopuolisten pääsy alueelle on estetty suljetuin puomein sekä asettamalla vartiomiehiä alueelle johtaville teille ja ajoneuvourille.

Maavoimien Materiaalilaitoksen Esikunta katsoo yllä mainituilla perusteilla, että kyseessä oleva alue on kaivoslain ja -asetuksen mukainen puolustuslaitoksen tarkoituksiin varattu rajoiltaan määrätty alue, mille ei saa suorittaa lain mukaan valtausta.



26.1.2011

Metsähallitus
Lapin luontopalvelut
Irja Mikkonen
PL36
99801 IVALO

01.01.2011

01.07.2011

01.07.2011

Puhelinkeskustelu 25.1.2011 maj Lasse Raassina - maj Olli Kivimäki

HUKKAKERON RÄJÄYTYSALUEELLE SIJOITTUVA HUUHDONTAKULTAAN LIITTYVÄÄN VALTAUSHAKEMUS

Ohessa on Maavoimien Materiaalilaitoksen Esikunnan lausunto Hukkakeron räjäytysalueelle sijoittuvaan huuhdontakultaan liittyvään valtaushakemukseen. Lausunto pyydetään liittämään osaksi Metsähallituksen lausuntoa Työ- ja elinkeinoministeriölle.

Huuhdontakultaan liittyvä valtaushakemus sijaitsee Kittilän kunnassa valtion omistamalla valtion metsämaahan kuuluvalla kiinteistöllä Kittilän valtiomaa RN:o 13:1 (261-893-13-1). Alue on Metsähallituksen omistuksessa, mutta puolustusvoimien hallinnassa. Valtausalueella sijaitsee Hukkakeron räjäytysalue, jota puolustusvoimat on käyttänyt jo 22 vuoden ajan puolustusvoimien käytöstä poistettujen räjähteiden hävittämiseen räjäyttämällä sekä suorittamalla räjähdeturvallisuuteen liittyviä koeräjäytyksiä.

Kyseinen alue on merkitty Tunturi-Lapin maakuntakaavassa erityisalueena, joka on varattu puolustusvoimien pysyvään käyttöön ja jolla liikuminen on rajoitettua. Alueella on maankäyttö ja rakennuslain (5.2.1999/132) 33§:n mukainen rakentamisrajoitus. Erityisalueen ympärille on lisäksi merkitty maakuntakaavassa suojavyöhyke, ns. melualue, jonka sisäpuolella rakentaminen on rajoitettua. Melualue jatkuu myös Pohjois-Lapin maakuntakaavan alueelle. Puolustusvoimien puolesta Maavoimien Materiaalilaitoksen Esikunta korostaa, ettei sillä ole käytävissään toista massaräjäyttämiseen soveltuvaa aluetta, joten alue on hävitystoiminnan kannalta erittäin tärkeä.

Kaivoslain 6 §:ssä on lueteltu ne alueet, mille valtausta ei saa suorittaa. Kaivoslain 6 §:n 1 momentin 4 kohdan mukaan valtausta ei saa suorittaa linnoitusalueella tai sitä ympärivällä niin leveällä vyöhykkeellä, kuin asetuksessa säädetään. Kaivosasetuksen (17.12.1965/663) 6 §:n 3 momentin mukaan edellä mainitun kaivoslain kohdassa tarkoitetaan linnoitusalueella linnakkeiden alueita ja muita puolustuslaitoksen tarkoi-

tuksiin varattuja rajoiltaan määrättyjä vartioituja alueita. Valtausta ei saa suorittaa 100 metriä lähempänä tällaista aluetta.

Puolustusvoimien puolesta Maavoimien Materiaalilaitoksen Esikunta katsoo, että Hukkakeron massaräjätysalue, johon valtausoikeuden hakemus kohdistuu on kaivoslain 6 §:n 1 momentin 4 kohdan sekä kaivosasetuksen 6 §:n 3 momentin tarkoittama alue eikä alueelle saa suorittaa valtausta. Puolustusvoimista annetun lain (11.5.2007/551) 15 §:n mukaan jos sotilaalliset syyt tai ulkopuolisten suojaaminen vaaroilta välttämättä sitä vaatii, puolustusvoimien alue- tai paikallishallintoviranomainen voi kieltää asiattomilta puolustusvoimien käytössä olevalla alueella tai kohteessa liikkumisen tai rajoittaa sitä. Pykälän mukaan kiellon rikkomisesta tuomittavista rangaistuksista säädetään rikoslaissa.

Hukkakeron massaräjätysalue on puolustusvoimien hallinnassa olevien ampuma- ja harjoitusalueiden tavoin kaivosasetuksen mukainen puolustuslaitoksen tarkoitukseen varattu rajoiltaan määrätty alue. Hukkakeron räjäytysalueella liikkuminen on rajoitettua puolustusvoimista annetun lain nojalla. Räjäytysalueen reunoille asetetaan liikkumisen rajoituksista kertovia kieltotauluja vuosittain järjestettävän massaräjätysleirin ajaksi. Räjäytyspaikan ympärillä noin 1,5 km säteellä oleva lähiväroalue on aidattu poroaidalla sekä merkitty aitaan kiinnitetyillä varoitus-tauluilla. Massaräjätysleirin aikana ulkopuolisten pääsy alueelle on estetty suljetuin puomein sekä asettamalla vartiomiehiä alueelle johtaville teille ja ajoneuvourille.

Maavoimien Materiaalilaitoksen Esikunta katsoo yllä mainituilla perusteilla, että kyseessä oleva alue on kaivoslain ja -asetuksen mukainen puolustuslaitoksen tarkoituksiin varattu rajoiltaan määrätty alue, mille ei saa suorittaa lain mukaan valtausta.

Esikuntapäällikkö
Eversti

Jari Anttalainen

Koulutuspäällikkö
Majuri

Olli Kivimäki

Maavoimien Materiaalilaitoksen Esikunta
Hallinto-osasto
TAMPERE

Lausunto

3 (3)
BH1165

LIITTEET

JAKELU

TIEDOKSI

MAAVE HENKOS
RÄJL
MAAVMATLE HOS
Matti Pakarinen, Maavoimien Materiaalilaitoksen Esikunta Hallinto-
osasto



Liites
Maavoimien Materiaalilaitoksen Esikunta
Hallinto-osasto
TAMPERE

Vastaus

AD 9051

1 (1)

27.6.2011

BH7546

Työ- ja elinkeinoministeriö

Niklas Vartiainen
PL 32
00023 VALTIONEUVOSTO

1. MAAVMATLE HALLOS:n lausunto BH1165, 26.1.2011
2. Työ- ja elinkeinoministeriön asiakirjapyyntö BH7261, 10.6.2011

VASTAUS TYÖ-JA ELINKEINOMINISTERIÖN ASIAKIRJAPYYNTÖÖN

Maavoimien Materiaalilaitoksen Esikunta toimittaa Työ- ja elinkeinoministeriön käyttöön kaksi karttaa Hukkakeron räjäytysalueesta. Karttojen rajat voivat poiketa alkuperäisestä. Mikäli valtaushakemuksen käsitelyyn tarvitaan alueen virallinen kartta, on se pyydettävä Metsähallitukselta, joka omistaa alueen.

Esikuntapäällikön sij
Eversti

Petri Lammi

Henkilöstöpäällikkö
Majuri

Olli Kivimäki *mak*

Tämä asiakirja on sähköisesti allekirjoitettu.

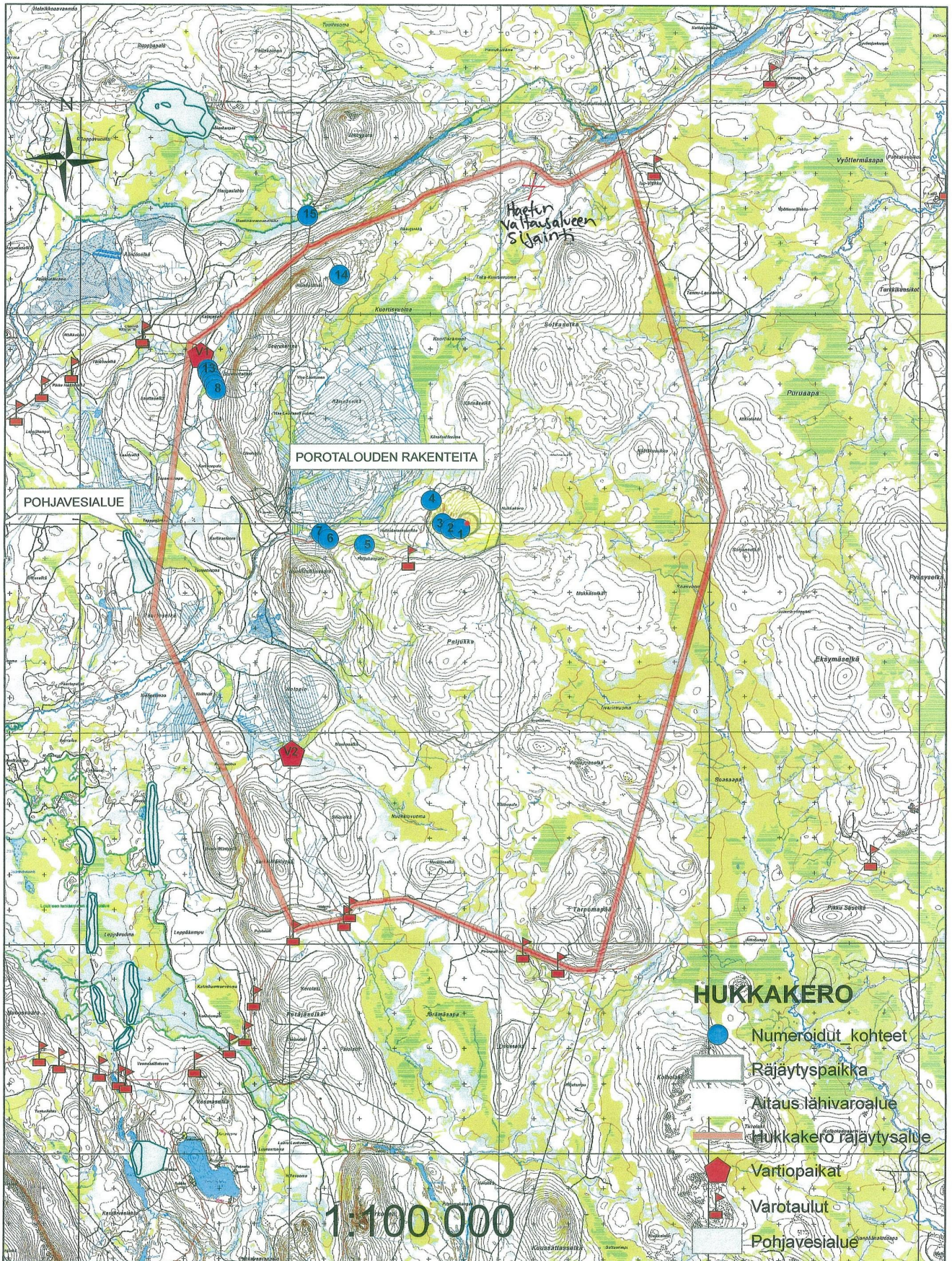
LIITTEET 2 karttaa Hukkakeron räjäytysalueesta
JAKELU
TIEDOKSI RÄJL E

HUKKAKERON RÄJÄYTYSALUE

TEM

28.06.2011

AD 9051









HUKKAKERON RÄJÄYTYSALUE




AD
TEM
 2.8.06.2011
 9051

HUKKAKERO

-  Räjättyyspaikka
-  Aitaus lähivaroalue
-  Hukkakeron räjäytysalue
-  Vartiopaikat
-  Varotaulut
-  Pohjavesialue

Liite 6



työ-ja elinkeinöministeriö
lupakäsittelijä
Niklas Vartiainen

25.03.2011

vastine
maavoimien materiaalilaitoksen lausuntoon
valtaushakemukseen 9051

puolustusvoimat räjäyttelevät noin kuukauden vuodessa elo-syyskuun vaihteessa ja muina kuin räjäytys ajankohtina valtausalueella toimivat jokamiehen-oikeudet joten en näe valtauksella olevan mitään haittaa puolustusvoimien toiminnoille!valtausalue on suhteellisen kaukana räjäytyspaikasta ja sijaitsee suojavyöhykkeen ns.melualueen reunassa!kaivaukset ovat pieni muotoista käsikaivuuta ei koneellista niin kuin metsähallituksen lausunnosta äkkiseltään ymmärtäisi!



Seppo Eerola



Kartta

©Metsähallitus 9.6.2011 16:15
©Genimap Oy, Lupa L5293 ja Maanmittauslaitos 1/MYY/10

TEM
09.06.2011 1:90000
ad 9051

~~**TEM**
10.06.2011
ad 9051~~

