

Geologian tutkimuskeskus
PL 77
96101 ROVANIEMI

VALTAUSOIKEUDEN OSITTAINEN RAUKEAMINEN

Hakemus

Turvallisuus- ja kemikaalivirastoon (Tukes) on saapunut 25.4.2014 valtausoikeuden osittaista raukeamista koskeva hakemus. Kaivoslain (503/1965) nojalla annetun valtausoikeuden osittaiseen luopumiseen sovelletaan kaivoslain (621/2011) 180.1 §:n mukaisesti mitä kaivoslain (621/2011) 67 §:ssä säädetään malminetsintäluvan raukeamisesta. Hakemusta on täydennetty 22.8.2014.

Osittain raukeavat valtausoikeudet on myönnetty kaivoslain (503/1965) mukaisesti ottaen huomioon uuden kaivoslain (621/2011) siirtymäsäännökset 2.1.2014 annetulla päätöksellä. Kyseiseen päätökseen on haettu muutosta valittamalla Vaasan hallinto-oikeuteen. Käsittely hallinto-oikeudessa on vielä kesken.

Hakija: Geologian tutkimuskeskus

Sijainti: Kaustinen, Kokkola

Raukeavat valtaukset

Kokonaan raukeavat alueet

KaivNro 9095/4; valtausalueen nimi Rapasaari 5

Tilan RN:o	Tilan nimi	Kylä	ha
236-403-2-14	Kajaani	Linnusperä	2,66
236-403-2-15	Mäntymaa	Linnusperä	10,68
236-403-2-17	Mäntyniemi	Linnusperä	6,13
236-403-2-18	Lisärauma	Linnusperä	1,88
272-418-21-45	Porkola	Jokikylä	34,10
272-418-21-51	Isotalo	Jokikylä	6,73
		Yhteensä ha	62,18

KaivNro 9095/5; valtausalueen nimi: Rapasaari 6

Tilan RN:o	Tilan nimi	Kylä	ha
272-418-16-63	Lankila	Jokikylä	1,36
272-418-19-65	Saarimäki	Jokikylä	16,31
272-418-19-76	Korpiuo	Jokikylä	10,16
272-418-21-44	Vionneva	Jokikylä	6,76
272-418-21-45	Porkola	Jokikylä	22,42
272-418-21-51	Isotalo	Jokikylä	21,51
272-418-21-52	Neva-Porkola	Jokikylä	9,00
		Yhteensä ha	87,52

Osittain raukeavat alueet/raukeava osuus

KaivNro 9095/1; valtausalueen nimi: Rapasaari 2

Tilan RN:o	Tilan nimi	Kylä	ha
236-403-2-13	Koivula	Linnusperä	13,65
236-403-2-17	Kajaani	Linnusperä	0,20
236-403-2-17	Mäntyniemi	Linnusperä	2,46
236-403-2-15	Mäntymää	Linnusperä	7,87
		Yhteensä ha	24,18

KaivNro 9095/2; valtausalueen nimi: Rapasaari 3

Tilan RN:o	Tilan nimi	Kylä	ha
236-401-96-1	Päiväneva I	Kausti	11,50
236-403-2-11	Lisäsaarela	Linnusperä	0,65
236-418-16-15	Kolonin	Jokikylä	0,40
236-418-16-42	Tikkanen	Jokikylä	2,41
236-418-16-63	Lankila	Jokikylä	1,13
		Yhteensä ha	16,09

KaivNro 9095/3; valtausalueen nimi: Rapasaari 4

Fastighetens Rnr	Fastighetens namn	Kylä	ha
272-418-19-69	Villenkulma	Jokikylä	11,19
236-403-2-14	Kajaani	Linnusperä	0,30
272-418-21-51	Isotalo	Jokikylä	12,86
		Yhteensä ha	24,35

Raukeavien valtausalueiden pinta-ala yhteensä 214,32 ha.

Alueesta Rapasaari 2 valtausalueeksi jäävä osa:

KaivNro 9095/1; valtausalueen nimi: Rapasaari 2

Tilan RN:o	Tilan nimi	Kylä	ha
236-401-96-1	Päiväneva I	Kausti	3,93
236-403-2-13	Koivula	Linnusperä	26,45
236-403-2-12	Kivikorpi	Linnusperä	11,23
236-404-54-0	Haavisto	Metsäkylä	0,90
236-403-2-21	Honka	Linnusperä	0,26
236-403-2-14	Kajaani	Linnusperä	20,97
		Yhteensä ha	63,74

Alueesta Rapasaari 3 valtausalueeksi jäävä osa:

KaivNro 9095/2; valtausalueen nimi: Rapasaari 3

Tilan RN:o	Tilan nimi	Kylä	ha
272-418-15-32	Syväjärvi	Jokikylä	6,33
272-418-15-8	Järvipalsta	Jokikylä	1,47
272-418-16-15	Kolonin	Jokikylä	16,22
236-418-16-42	Tikkanen	Jokikylä	18,11
236-418-16-63	Lankila	Jokikylä	17,10
272-418-16-8	Toroja	Jokikylä	7,40
		Yhteensä ha	66,63

Alueesta Rapasaari 4 valtausalueeksi jäävä osa:

KaivNro 9095/3; valtausalueen nimi: Rapasaari 4

Tilan RN:o	Tilan nimi	Kylä	ha
272-418-19-69	Villenkulma	Jokikylä	16,46
272-418-19-65	Saarimäki	Jokikylä	6,40
272-418-16-63	Lankila	Jokikylä	1,030
236-403-2-14	Korpiuo	Jokikylä	2,10
272-418-21-51	Isotalo	Jokikylä	21,65
		Yhteensä ha	47,64

Päätöksen liitteenä olevasta kartasta (Liite 2) ilmenevät voimaan jäävät valtausalueet.

Hakemuksesta tiedottaminen

Hakemuksesta on kuulutettu Kaustisen kunnan ja Kokkolan kaupungin ilmoitustauluilla. Lisäksi hakemusasiakirjat ovat olleet nähtävillä 27.10.2014 asti Kaustisen kunnanvirastossa ja Kokkolan kaupungintalossa ja Tukesin kirjaamossa. Hakemuksesta on pyydetty lausunnot alueen kunnalta ja elinkeino-, liikenne- ja ympäristökeskukselta.

Lausunnot ja muistutukset sekä mielipiteet tuli toimittaa viimeistään 27.10.2014.

Hakemuksesta on ilmoitettu maanomistajalle ja niille, jotka ovat hakeneet muutosta alkuperäiseen päätökseen valittamalla Vaasan hallinto-oikeuteen.

Hakemuksen vireillä olosta ei ole ilmoitettu vaikutusalueilla yleisesti leviävissä sanomalehdissä, koska se on katsottu ilmeisen tarpeettomaksi.

Lausunnot

Kokkolan kaupungilla ei ole huomautettavaa muutettuun valtaushakemukseen maankäyttö- ja ympäristölainsäädännön mukaisen harkinnan perusteella.

Kaustisen kunnanhallitus esittää lausuntonaan, että sillä ei ole huomautettavaa valtausoikeuden osittaista raukeamista koskevasta hakemuksesta.

Etelä-Pohjanmaan ELY-keskuksella ei ole tarvetta lausua nyt käsiteltävän hakemuksen johdosta.

Muistutukset ja mielipiteet

Hakemuksen johdosta ei ole annettu muistutuksia eikä mielipiteitä.

Turvallisuus- ja kemikaaliviraston päätös

Edellä mainittujen alueiden valtausoikeudet raukeavat.

Tämä päätös on liitettävä alkuperäiseen 2.1.2014 päivättyyn päätökseen ja liitteenä olevat kartat alueiden KaivNro 9095/2, 9095/3 ja 9095/4 valtauskirjoihin.

Perustelut

Kaivoslain (621/2011) 180.1 §:n mukaan valtausoikeudesta osittain luopumiseen sovelletaan mitä 67 §:ssä säädetään malminetsintäluvan raukeamisesta. Kaivosviranomaisen on päätettävä, että malminetsintälupa raukeaa osittain, jos luvan haltija tekee asiaa koskevan hakemuksen.

Kaivoslain (621/2011) 72 §:ssä säädetään, että malminetsintäluvan raukeamista koskeva asia on käsiteltävä noudattaen vastaavasti, mitä kaivoslaissa (621/2011) säädetään asianomaista lupaa koskevasta lupamenettelystä, lupaharkinnasta sekä lupapäätöksestä ja sen voimassaolosta.

Jälkitoimenpiteet

Kun valtausoikeus on rauennut, on luvan haltijan kaivoslain (621/2011) 15 §:n mukaisesti:

- välittömästi saatettava valtausalue yleisen turvallisuuden vaatimaan kuntoon, poistettava väliaikaiset rakennelmat ja laitteet, huolehdittava alueen kunnostamisesta ja siistimisestä sekä saatettava alue mahdollisimman luonnonmukaiseen tilaan ja tehtävä kirjallinen ilmoitus kaivosviranomaiselle, malminetsintäalueeseen kuuluvien kiinteistöjen omistajille ja muille oikeudenhaltijoille, kun toimet on saatettu loppuun. Valtioneuvoston asetuksen kaivostoiminnasta

- (391/2012) mukaisesti tulee ilmoituksen sisältää tieto jälkitoimenpiteiden päättymispäivästä sekä kuvaus toteutetuista jälkitoimenpiteistä;
- kuuden kuukauden kuluessa luovutettava kaivosviranomaiselle tutkimustyöselostus, tutkimukseen liittyvä tietoaineisto ja edustava osa kairasydämistä.

Sovelletut säännökset

Kaivoslaki 503/1965
Kaivoslaki 621/2011
Valtioneuvoston asetus kaivostoiminnasta (391/2012)

Päätösmaksu

Tästä päätöksestä perittävä maksu on 1500 €.

Maksun perusteena on työ- ja elinkeinoministeriön asetus Turvallisuus- ja kemikaaliviraston maksullisista suoritteista (636/2013). Lasku toimitetaan erikseen.

Päätöksestä tiedottaminen

Päätöksestä tiedotetaan kaivoslain (621/2011) 58 §:n mukaisesti. Päätös toimitetaan postitse hakijalle. Jäljennös päätöksestä toimitetaan kunnalle ja ELY-keskukselle.

Päätöksen antamisesta ilmoitetaan niille asianosaisille, joita asia erityisesti koskee sekä niille, jotka ovat hakeneet muutosta alkuperäiseen päätökseen valittamalla Vaasan hallinto-oikeuteen.

Päätöksen antamisesta kuulutetaan Kaustisen kunnan ja Kokkolan kaupungin ilmoitustauluilla. Päätöksen julkaiseminen sanomalehdessä on katsottu tarpeettomaksi, koska asianosaiset saavat tiedon asiasta kirjeitse.

Virallinen päätös on suomenkielinen. Kaivosviranomaisen on tehnyt päätöksestä myös ruotsinkielisen käännöksen.

Muutoksenhaku

Tähän päätökseen saa kaivoslain (621/2011) 162 §:n nojalla hakea muutosta valittamalla alueen hallinto-oikeuteen.

Valitusaika on 30 päivää tämän päätöksen antopäivästä. Liitteenä olevasta valitusosoituksesta ilmenee, miten muutosta haettaessa on meneteltävä.

Päätöksestä perittävästä maksusta valitetaan samassa järjestyksessä kuin pääasiasta.

Lisätietoja kaivosasiat@tukes.fi tai puh. 029 5052 127

Maria Kivi
ylitarkastaja

Raisa Mohsen
lupakäsittelijä

LIITTEET Liite 1: Valitusosoitus
Liite 2: Kartat voimaan jäävistä alueista

VALITUSOSOITUS

Valitusviranomainen

Päätökseen saa hakea muutosta valittamalla sille hallinto-oikeudelle, jonka tuomiopiirissä pääosa tässä päätöksessä tarkoitettusta alueesta sijaitsee. Toimivaltainen hallinto-oikeus on mainittu valitusosoituksen lopussa. Valituskirjelmä osoitetaan valitusviranomaiselle ja se on toimitettava valitusajassa hallinto-oikeuden kirjaamoon.

Valitusaika

Määräaika valituksen tekemiseen on kolmekymmentä (30) päivää tämän päätöksen antopäivästä sitä määräaikaan lukematta. Valitusaika päättyy **29.12.2014**.

Valitusoikeus

Päätöksestä voivat valittaa ne, joiden etua, oikeutta tai velvollisuutta asia saattaa koskea, sekä vaikutusalueella ympäristön-, terveyden- tai luonnonsuojelun taikka asuin ympäristön viihtyisyyden edistämiseksi toimivat rekisteröidyt yhdistykset tai säätiöt, asianomaiset kunnat, elinkeino-, liikenne- ja ympäristökeskukset ja muut asiassa yleistä etua valvovat viranomaiset, saamelaiskäräjät sillä perusteella, että luvassa tarkoitettu toiminta heikentää saamelaisten oikeutta alkuperäiskansana ylläpitää ja kehittää omaa kieltään ja kulttuuriaan ja kolttien kyläkokous sillä perusteella, että luvassa tarkoitettu toiminta heikentää kolttialueella kolttien elinolosuhteita ja mahdollisuuksia harjoittaa elinkeinoja.

Valituksen sisältö

Valituskirjelmässä on ilmoitettava

- päätös, johon haetaan muutosta
- miltä kohdin päätökseen haetaan muutosta ja mitä muutoksia siihen vaaditaan tehtäväksi
- perusteet, joilla muutosta vaaditaan
- valittajan nimi ja kotikunta
- postiosoite ja puhelinnumero, joihin asiaa koskevat ilmoitukset valittajalle voidaan toimittaa

Jos valittajan puhevaltaa käyttää hänen laillinen edustajansa tai asiamiehensä tai jos valituksen laatijana on joku muu henkilö, valituskirjelmässä on ilmoitettava myös tämän nimi ja kotikunta.

Valittajan, laillisen edustajan tai asiamiehen on allekirjoitettava valituskirjelmä, ellei valituskirjelmää toimiteta sähköisesti (telekopiona tai sähköpostilla).

Valituksen liitteet

Valituskirjelmään on liitettävä

- päätös, johon haetaan muutosta valittamalla, alkuperäisenä tai jäljennöksenä
- asiakirjat, joihin valittaja vetoaa vaatimuksensa tueksi, jollei niitä ole jo aikaisemmin toimitettu viranomaiselle
- asiamiehen valtakirja

Valituskirjelmän toimittaminen perille

Valituskirjelmän voi viedä valittaja itse tai hänen valtuuttamansa asiamies. Valituskirjelmä liitteineen voidaan myös lähettää postitse, telekopiona tai sähköpostilla. Postiin valituskirjelmä on jätettävä niin ajoissa, että se ehtii perille valitusajan viimeisenä päivänä ennen aukioloajan päättymistä. Hallinto-oikeudessa kirjaamon aukioloaika on klo 8.00 – 16.15. Sähköisesti (telekopiona tai sähköpostilla) toimitetun valituskirjelmän on oltava toimitettu niin, että se on käytettävissä vastaanottolaitteessa tai tietojärjestelmässä määräajan viimeisenä päivänä ennen virka-ajan päättymistä.

Valittajalta peritään hallinto-oikeudessa **oikeudenkäyntimaksu** 90 euroa. Tuomioistuinten ja eräiden oikeushallintoviranomaisten suoritteista perittävistä maksuista annetussa laissa (701/1993) on erikseen säädetty eräistä tapauksista, joissa maksua ei peritä.

Toimivaltaisen hallinto-oikeuden yhteystiedot muutoksenhakua varten:

Vaasan hallinto-oikeus

käyntiosoite: Korsholmanpuistikko 43, 65100 Vaasa

postiosoite: PL 204, 65101 Vaasa

puhelin: 029 56 42611

telekopio: 029 56 42760

sähköposti: vaasa.hao@oikeus.fi

VALTAUSALUEEN RAPASAARI 2 KARTTA
 muutettu päätöksellä 25.11.2014
 (kartan mittakaava ohjeellinen)

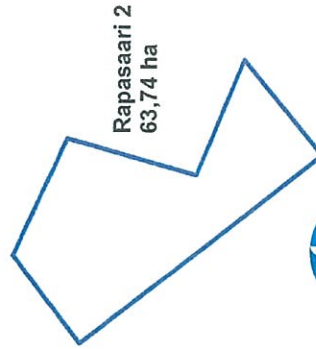
Valtausalue

Pienennetty valtausalue
 Rapasaari 2

Karttalehdet
 Q4113F2,
 Q4114E1,
 Q4113D4

1:10000

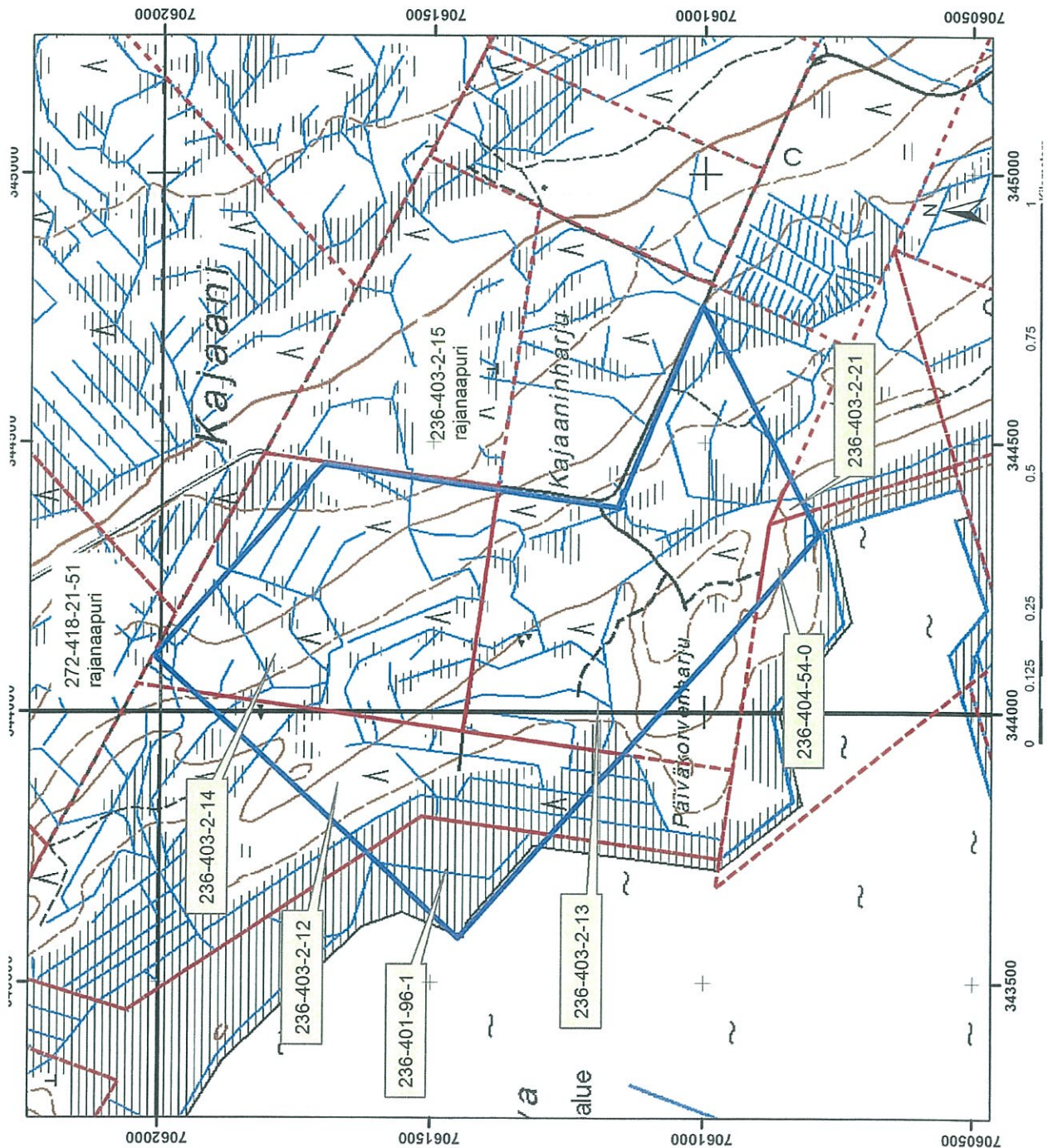
Kokkolan kaupunki
 ja
 Kaustisen kunta



Rapasaari 2
 63,74 ha



GTK

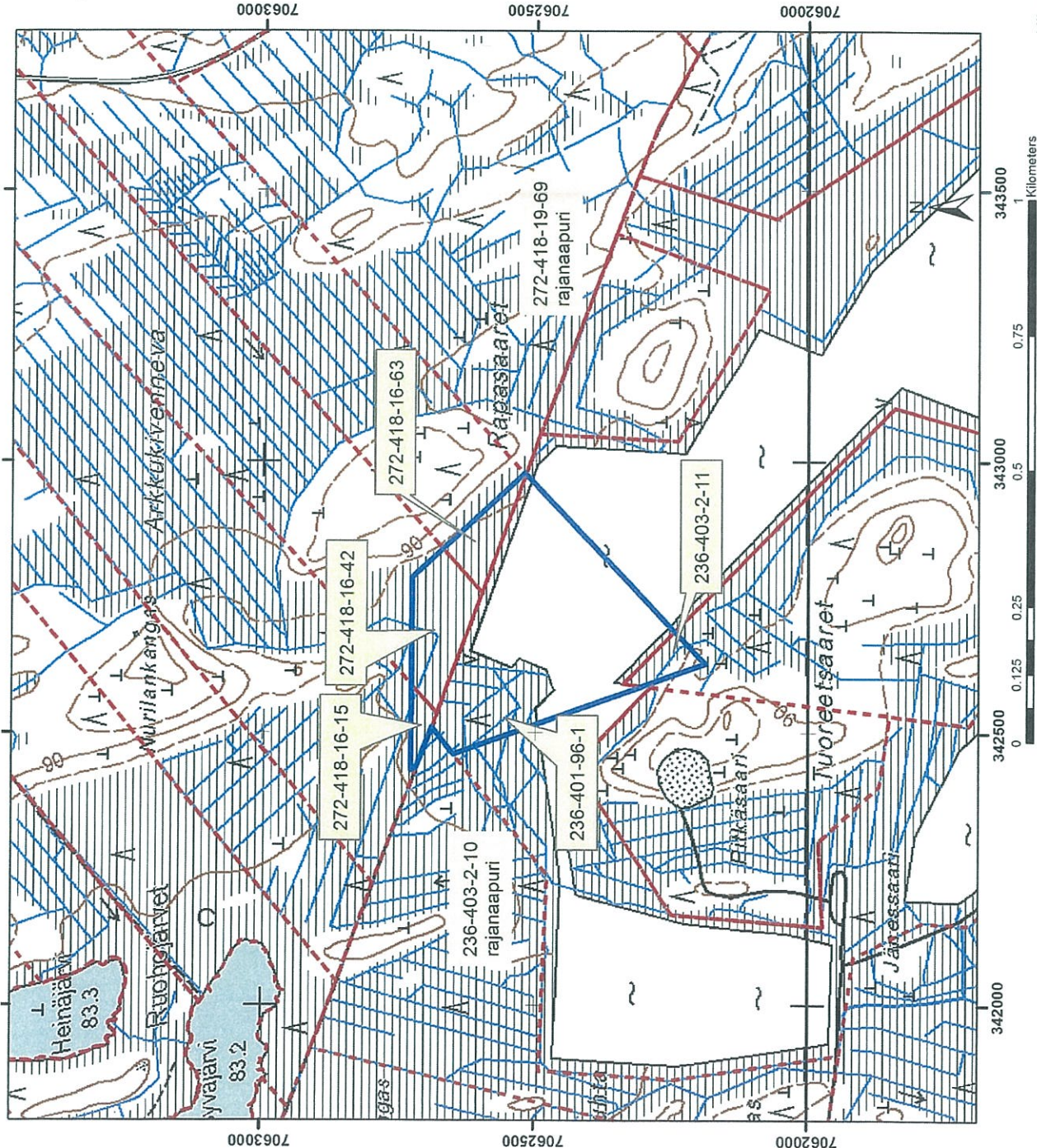
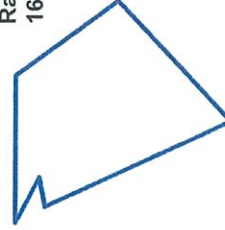


VALTAUSALUEEN RAPASAARI 3 KARTTA
 muutettu päätöksellä 25.11.2014
 (kartan mittakaava ohjeellinen)

Valtausalue
 Pienennetty valtausalue
 Rapasaari 3
 Karttalehti
 Q4114C3
 1:10000


Kokkolan kaupunki
 ja
 Kaustaisen kunta

Rapasaari 3
 16,09 ha



VALTAUSALUEEN RAPASAARI 4 KARTTA
muutettu päätöksellä 25.11.2014
 (kartan mittakaava ohjeellinen)

Valtausalue

Pienennetty valtausalue
Rapasaari 4Karttalehdet
Q4113F2, Q4113E1,
Q4114C3Kokkolan kaupunki
ja
Kaustisen kuntaRapasaari 4
24.35 ha**GTK**

Kiinteistörajat MML lupanumero 861/MML/14

