

FinnAust Mining Southern Oy
c/o FinnAust Mining Management
Kummunkatu 34
83500 OUTOKUMPU

VALTAUSOIKEUTTA KOSKEVA PÄÄTÖS

Nimi Maljasalmi 1 - 9

Hakija FinnAust Mining Southern Oy
OUTOKUMPU

Yhteystiedot:
FinnAust Mining Management
Kummunkatu 34
83500 OUTOKUMPU

Lisätietoja antaa:
Urpo Kuronen, puh. 040 483 8510

Hakemuksen peruste

Kaivoslain (503/1965) 12 §:n mukaista malminetsintää valtausalueella voidaan suorittaa valtausoikeuden nojalla.

Valtausoikeutta on haettu viideksi (5) vuodeksi.

Vireilletulo

Asia on tullut vireille 10.3.2011 työ- ja elinkeinoministeriöön jätetyllä hakemuksella. Kaivoslaki (503/1965) on kumottu 1.7.2011 voimaan tulleella kaivoslailla (621/2011), jonka mukaan kumotun kaivoslain nojalla työ- ja elinkeinoministeriössä vireillä olleet asiat siirtyivät kaivosviranomaisena toimivaan Turvallisuus- ja kemikaalivirastoon (Tukes). Ennen 1.7.2011 vireille tulleet hakemukset ratkaistaan kaivoslain (503/1965) mukaisesti ottaen huomioon uuden kaivoslain (621/2011) siirtymäsäännökset.

Hakemuksesta on pyydetty lisäselvityksiä 20.5.2013.

Hakemusta on täydennetty seuraavasti:

- 9.6.2011 maanomistaja-, rajanaapuri-, tila- ja pinta-aratiedot
- 7.10.2011 esteettömyystodistus
- 14.6.2013 kartat (9 kpl), paikkatietoaineisto sähköisenä, yhteenveto tehdyistä tutkimuksista, päivitetty tutkimussuunnitelma, maanomistaja-, rajanaapuri-, tila- ja pinta-aratiedot

Hakemuksen käsittely

Hakija on samanaikaisesti hakenut valtausta usealle vierekkäin/lähekkäin sijaitsevalle alueelle.

Haetut alueet muodostavat yhden kokonaisuuden, joka käsitellään yhtenä hakemuksena. Samat henkilöt voivat olla asianosaisia samoin perustein usean alueen osalta. Hakijan toimittamassa esteettömyystodistuksessa, kaivoskivennäisiä koskevassa otaksumassa tai tutkimusten arvioitua määrää ja laatua koskevassa selvityksessä ei eritellä asioita yksittäisten valtausalueiden osalta. Haettu aluekokonaisuus käsitellään ja ratkaistaan yhdellä päätöksellä.

Valtausalueet

Tämä päätös koskee seuraavia alueita:
Outokumpu (309)

KaivNro 9191/1; valtausalueen nimi: Maljasalmi 1

Tilan RN:o	Tilan nimi	Kylä	ha
309-403-29-12	Tapiola	Maljasalmi	0,17
309-403-5-33	Sipilä	Maljasalmi	8,62
309-403-5-34	Maljaranta	Maljasalmi	2,99
309-403-5-35	Välisuo	Maljasalmi	6,39
309-403-6-30	Veitsikallio	Maljasalmi	7,06
309-403-6-54	Maljalahti	Maljasalmi	10,69
309-403-6-63	Jynkinlahti	Maljasalmi	13,24
309-403-6-65	Koivumäki	Maljasalmi	1,52
309-403-6-76	Maljolahti	Maljasalmi	2,36
309-403-876-1	Yht.vesialueet	Maljasalmi	5,59
		Yhteensä ha	58,63

KaivNro 9191/2; valtausalueen nimi: Maljasalmi 2

Tilan RN:o	Tilan nimi	Kylä	ha
309-403-1-13	Hilipanrinne	Maljasalmi	1,00
309-403-1-16	Louhela	Maljasalmi	0,29
309-403-1-23	Hirsimäki	Maljasalmi	9,85
309-403-17-17	Rajapelto	Maljasalmi	4,70
309-403-17-22	Kopola	Maljasalmi	0,65
309-403-5-18	Hilipanmäki	Maljasalmi	0,14
309-403-5-33	Sipilä	Maljasalmi	0,71
309-403-6-30	Veitsikallio	Maljasalmi	19,33
309-403-6-66	Hilipanrinne	Maljasalmi	1,74
309-403-876-1	Yht.vesialueet	Maljasalmi	5,06
		Yhteensä ha	43,47

KaivNro 9191/3; valtausalueen nimi: Maljasalmi 3

Tilan RN:o	Tilan nimi	Kylä	ha
309-403-1-23	Hirsimäki	Maljasalmi	2,73
309-403-1-40	Poikulainen	Maljasalmi	0,90
309-403-17-17	Rajapelto	Maljasalmi	4,46
		Yhteensä ha	8,09

KaivNro 9191/4; valtausalueen nimi: Maljasalmi 4

Tilan RN:o	Tilan nimi	Kylä	ha
309-403-29-17	Kortelahti	Maljasalmi	1,43
309-403-5-33	Sipilä	Maljasalmi	5,76
309-403-5-34	Maljaranta	Maljasalmi	0,65
309-403-6-32	Rajarinne	Maljasalmi	4,27
309-403-6-65	Koivumäki	Maljasalmi	2,97
309-403-6-73	Rajamäki	Maljasalmi	7,51
309-403-6-8	Leppänotko	Maljasalmi	0,24
309-403-6-80	Ahomäki	Maljasalmi	3,14
		Yhteensä ha	25,97

KaivNro 9191/5; valtausalueen nimi: Maljasalmi 5

Tilan RN:o	Tilan nimi	Kylä	ha
309-403-17-10	Ukonniitty	Maljasalmi	1,85
309-403-17-11	Kivikko	Maljasalmi	4,74
309-403-17-14	Tuuliharju	Maljasalmi	2,04
309-403-17-22	Kopola	Maljasalmi	4,44
309-403-5-33	Sipilä	Maljasalmi	4,84
309-403-6-64	Mäntyaho	Maljasalmi	10,08
309-403-6-65	Koivumäki	Maljasalmi	6,26
309-403-6-66	Hilipanrinne	Maljasalmi	1,34
309-403-6-67	Angerikko	Maljasalmi	6,40
		Yhteensä ha	41,99

KaivNro 9191/6; valtausalueen nimi: Maljasalmi 6

Tilan RN:o	Tilan nimi	Kylä	ha
309-403-17-10	Ukonniitty	Maljasalmi	1,67
309-403-17-14	Tuuliharju	Maljasalmi	3,98
309-403-17-16	Perttilä	Maljasalmi	0,66
309-403-17-17	Rajapelto	Maljasalmi	4,60
309-403-17-22	Kopola	Maljasalmi	18,32
309-403-2-31	Pahalampi	Maljasalmi	1,38
309-403-2-48	Voutila	Maljasalmi	3,36
309-403-2-49	Pykälämäki I	Maljasalmi	11,95

309-403-2-60	Rantapuroo	Maljasalmi	1,27
309-403-876-1	Yht.vesialueet	Maljasalmi	5,07
		Yhteensä ha	52,26

KaivNro 9191/7; valtausalueen nimi: Maljasalmi 7

Tilan RN:o	Tilan nimi	Kylä	ha
309-403-12-16	Näkkiniitty	Maljasalmi	0,62
309-403-2-49	Pykälämäki I	Maljasalmi	8,58
309-403-2-53	Pykälämäki	Maljasalmi	14,84
		Yhteensä ha	24,04

KaivNro 9191/8; valtausalueen nimi: Maljasalmi 8

Tilan RN:o	Tilan nimi	Kylä	ha
309-403-11-28	Mansikkala	Maljasalmi	5,80
309-403-12-16	Näkkiniitty	Maljasalmi	2,94
309-403-2-11	Uudismäki	Maljasalmi	3,97
309-403-2-22	Välimaa	Maljasalmi	0,83
309-403-2-49	Pykälämäki I	Maljasalmi	4,76
309-403-2-51	Suosaari	Maljasalmi	4,87
309-403-2-53	Pykälämäki	Maljasalmi	3,39
		Yhteensä ha	26,56

KaivNro 9191/9; valtausalueen nimi: Maljasalmi 9

Tilan RN:o	Tilan nimi	Kylä	ha
309-403-11-28	Mansikkala	Maljasalmi	15,32
309-403-16-18	Rajämäki	Maljasalmi	0,22
309-403-16-19	Rajapuro	Maljasalmi	13,04
309-403-17-12	Pappilanpalsta	Maljasalmi	1,88
309-403-17-13	Siltapuro	Maljasalmi	0,12
309-403-17-14	Tuuliharju	Maljasalmi	1,30
309-403-17-24	Lopianpelto	Maljasalmi	4,86
309-403-23-11	Pappilanpalsta II	Maljasalmi	1,59
309-403-2-48	Voutila	Maljasalmi	1,47
309-403-2-6	Raja-Aho	Maljasalmi	4,13
309-403-8-7	Kuusikkola	Maljasalmi	2,06
		Yhteensä ha	45,99

Valtausalueiden pinta-ala on yhteensä 327,00 ha.

Valtauskohtaiset kiinteistöjen rajat ilmenevät päätöksen liitteenä olevasta kartta-aineistosta.

Alueesta tarkemmin

Valtausalueiden Maljasalmi 8 ja 9 välittömässä läheisyydessä sijaitsee yksityisiä luonnonsuojelualueita: YSA205948 Tuomaalan luonnonsuojelualue ja YSA203545 Kuosmalan luonnonsuojelualue 2.

Esteettömyystodistus

Hakemusasiakirjoihin sisältyneen esteettömyystodistuksen mukaan haetulla alueella ei ole kaivoslain (503/1965) 6 §:n mukaisia valtauksen esteitä.

Otaksuma kaivoskivennäisistä

Hakija otaksuu valtausalueella olevan seuraavia kaivoskivennäisiä: koboltti, nikkeli.

Otaksuman perustelut on esitetty liitteessä 1.

Tutkimusten arvioitu määrä ja laatu

Hakijan arvio tutkimusten määrästä ja laadusta on esitetty liitteessä 1.

Hakemuksesta tiedottaminen ja lausuntopyynnöt

Hakemuksesta on 29.11.2013 lähetetty ilmoitus maanomistajille asianosaisten kuulemista varten sekä lausuntopyynnöt alueen kunnalle, elinkeino-, liikenne- ja ympäristökeskukselle (ELY-keskus) ja tarvittaessa muussa lainsäädännössä mainituille tahoille.

Lisäksi hakemus on ollut nähtävillä 10.1.2014 saakka alueen kunnanvirastossa sekä Tukesin kirjaamossa. Lausunnot ja mielipiteet tuli toimittaa viimeistään 10.1.2014.

Hakemuksen vireillä olosta on ilmoitettu 4.12.2013 Virallisessa lehdessä.

Lausunnot ja mielipiteet sekä hakijan vastine

Hakemuksen johdosta annetut lausunnot ja mielipiteet sekä hakijan vastine on esitetty liitteessä 2.

Turvallisuus- ja kemikaaliviraston ratkaisu

Hakija on kaivoslain (503/1965) 1.1 §:ssä tarkoitetulla tavalla valtauskelpoinen.

Tukes hyväksyy valtaushakemuksen seuraavin, liitteessä 3 esitetyin määräyksin sekä antaa hakijalle valtaajana tähän päätökseen sisältyvät seuraavat valtauskirjat:

- | | |
|---------------------------------|--------------|
| 1. Kaivosrekisterinumero 9191/1 | Maljasalmi 1 |
| 2. Kaivosrekisterinumero 9191/2 | Maljasalmi 2 |
| 3. Kaivosrekisterinumero 9191/3 | Maljasalmi 3 |
| 4. Kaivosrekisterinumero 9191/4 | Maljasalmi 4 |
| 5. Kaivosrekisterinumero 9191/5 | Maljasalmi 5 |
| 6. Kaivosrekisterinumero 9191/6 | Maljasalmi 6 |
| 7. Kaivosrekisterinumero 9191/7 | Maljasalmi 7 |
| 8. Kaivosrekisterinumero 9191/8 | Maljasalmi 8 |
| 9. Kaivosrekisterinumero 9191/9 | Maljasalmi 9 |

Määräykset sekä perustelut päätökselle ja määräyksille

Tukesin antamat määräykset sekä perustelut päätökselle ja määräyksille on esitetty liitteessä 3.

Vastaus lausuntoihin ja mielipiteisiin

Tukesin vastaus hakemuksesta annettuihin lausuntoihin ja mielipiteisiin on esitetty liitteessä 3.

Malminetsinnän aloittaminen

Tutkimus valtausalueilla on hallintolainkäyttölain (586/1996) 31 §:n nojalla sallittu vasta, kun tämä päätös on saanut lainvoiman sekä ensimmäisen vuoden valtauskorvaus on maksettu maanomistajille.

Päätösmaksu

Päätöksestä perittävä maksu on 60 € ja tähän päätökseen sisältyvästä kustakin valtauskirjasta perittävä maksu on 400 €.

Maksu peritään hakemuksen jättöhetkellä voimassa olleen työ- ja elinkeinoministeriön maksullisista suoritteista annetun asetuksen mukaisesti. Lasku toimitetaan erikseen.

Päätöksestä tiedottaminen

Päätöksestä tiedotetaan kaivoslain (621/2011) 58 §:n mukaisesti. Valtauspäätös liitteineen toimitetaan postitse hakijalle. Jäljennös päätöksestä toimitetaan niille, jotka ovat tätä erikseen pyytäneet, sekä niille kunnille, ELY-keskuksille ja muille viranomaisille, joille asiasta sen käsittelyn aikana on annettu tieto tai joilta on pyydetty lausunto.

Päätöksen antamisesta ilmoitetaan niille, jotka ovat tehneet muistutuksen asiassa tai ovat ilmoitusta erikseen pyytäneet, sekä niille asianosaisille, joita asia erityisesti koskee.

Päätöksen antamisesta kuulutetaan alueen kunnan ilmoitustaululla. Päätöksestä tehdään merkintä kiinteistötietojärjestelmään. Lisäksi tieto päätöksestä julkaistaan Virallisessa lehdessä.

Muutoksenhaku

Tähän päätökseen saa kaivoslain (621/2011) 162 §:n nojalla hakea muutosta valittamalla Itä-Suomen hallinto-oikeuteen.

Valitusaika on 30 päivää tämän päätöksen antopäivästä. Liitteenä olevasta valitusosoituksesta ilmenee, miten muutosta haettaessa on meneteltävä.

Päätöksestä perittävästä maksusta valitetaan samassa järjestyksessä kuin pääasiasta.

Lisätietoja kaivosasiat@tukes.fi tai puh. 029 50 52127.

Maria Kivi
ylitarkastaja

Meeri Myllykangas
ylitarkastaja

LIITTEET

Liite 1: Otaksuman perustelut sekä tutkimusten arvioitu määrä ja laatu

Liite 2: Lausunnot ja mielipiteet sekä hakijan vastine

Liite 3: Määräykset sekä perustelut päätökselle ja määräyksille, vastaus lausuntoihin ja mielipiteisiin

Liite 4: Valitusosoitus

Liite 5: Lista asianosaisista

Liite 6: Kartta valtausalueista

Liite 7: Päätökseen sisältyvät valtauskirjat valtausalueittain toimitetaan ainoastaan hakijalle sekä osana julkista kuulutusta

Otaksuma kaivoskivennäisistä

Alueella tunnetaan useita mineralisoituneita lohkareita ja kiintokallioita sekä ultraemäksisiä intruusioita. Nikkeli- ja kobolttipitoiset kalliolit viittaavat siihen, että alueella voi esiintyä louhintakelpoisia malmeja.

Alueella on suoritettu seuraavia tutkimuksia:

- Vanhan kairausdatan digitointi ja 3D-mallinnus
- Vanhan geofysiikkadatan uusintatulkinnat
- Vanhan moreenidatan geokemialliset uusintatulkinnat
- Geofysikaalisia lentomittauksia

Tutkimusten arvioitu määrä ja laatu

Alueelle on suunniteltu seuraavia tutkimuksia:

- Maljasalmen lentomittaukset olivat osana isompaa FinnAustin kesällä 2012 suorittamaa lentomittausprojektia Itä- ja Keski-Suomessa (yhteensä >2000 linja-km). Kyseistä lentomittausmenetelmää ei ole aikaisemmin käytetty Suomessa, mutta FinnAustin saamat tulokset esim. Outokummun-Polvijärven alueelta ovat lupaavia. Mahdollisia täydennyslentoja Maljasalmen alueella suoritetaan FinnAustin toimesta aikaisintaan vuonna 2014.
- Maljasalmi 1-9 valtausalueella on mm. voimakkaat magneettiset, gravimetriset ja sähköiset anomaliat, mutta FinnAustin tietojen mukaan alueella on aikaisemmin kairattu ainoastaan kuusi syväreikää. Kaikki historialliset reiät lävistivät Outokumpu-assosiaatioon kuuluvia kivilajia. Tämän lisäksi alueelta on löydetty huomattava määrä Ni-Co-pitoisia paljastuma- ja lohkarenäytteitä.
- Ensimmäisen kairausvaiheen tavoite on näin ollen muutamalla kairareillä selvittää mistä edellä mainitut, testaamattomat geofysikaaliset ja geokemialliset anomaliat johtuvat.
- Kairareiät tutkitaan tarpeen mukaan.
- Geologinen kartoitustyö ja näytteenotto on suunniteltu kenttäkaudelle 2014.
- Seuraavan tutkimusvaiheen tarkat kairauspaikat ja reikämäärä määräytyvät ensimmäisen vaiheen kairaustulosten perusteella sekä reikämittausten että lentomittausten lopullisten tulosten perusteella
- Kaikki kairasydämet analysoidaan kannettavalla analysaattorilla (sis. kevyet elementit, mittausväli 10 tai 20 cm) ja mag. susk. mittarilla (mittausväli 1 m), ja mielenkiintoiset lävistyksen analysoidaan laboratoriossa.
- Päätös mahdollisista geofysikaalisista maastomittauksista (sähköinen ja painovoima) tehdään muiden tutkimustulosten perusteella.

Hakemuksen johdosta annetut lausunnot

Outokummun kaupunki

Kaupunginhallitus päättää esittää lausuntonaan, että kaupunki vastustaa valtaushakemusta seuraavilla perusteilla:

Valtausalueella on kaivoslain 503/1965 6 § 1 momentin kohdan 6 mukaisia asuntoja, loma-asuntoja tai työpaikkoja.

Juojärven ranta-alueella valtausalueella on voimassa kaivoslain 503/1965 6 § 1 momentin kohdan 8 mukainen Juojärven osayleiskaava.

Valtausalue rajoittuu etelässä puhdasvetiseen ja luonnoltaan herkkään Juojärveen, jonka luontoarvot on kaikessa toiminnassa turvattava.

Pohjois-Karjalan elinkeino-, liikenne- ja ympäristökeskus (ELY-keskus)

Pohjois-Karjalan ELY-keskus on tutustunut kyseiseen valtaushakemukseen ja toteaa, että valtausalueilla ei sijaitse:

- Natura 2000 -verkoston alueita;
- luonnonsuojelualueita;
- perusteilla olevia luonnonsuojelualueita;
- suojeluohjelma-alueita;
- muita suojelualueita;

Haetulla valtausalueella ei ole tiedossa olevia:

- suojeltuja luontotyyppejä.

Valtausalue ei sijaitse:

- pohjavesialueella, eikä alueella ole vesilain (264/1961) nojalla annettuja suoja-alue määräyksiä.

Valtausalueella KaivNro 9191/9 (Maljasalmi 9) sijaitsee Maljasalmen vanha asbestikaivos. Pohjois-Karjalan ympäristökeskus on antanut kaivoksen ja sen rikastusjätealueen sekä Kinttumäen paikallistien 15652 (Mineraalitie) kunnostamista koskien päätöksen 24.6.2004 ja kunnostustyöt on toteutettu päätöksen mukaisesti. Päätöksen lupamääräyksen 13 mukaan kunnostetuilla alueilla ei saa suorittaa kaivaustöitä tai sellaisia toimenpiteitä, joista voi aiheutua asbestipölyn leviämistä ilman valvontaviranomaisen (nyk. Pohjois-Karjalan ELY-keskuksen) hyväksymistä.

Lähimmät luonnonsuojelualueet Tuomaalan luonnonsuojelualue (YSA205948) ja Kuosmalan luonnonsuojelualue 2 (YSA 203545) sijaitsevat valtausalueiden Maljasalmi 8 ja 9 välittömässä läheisyydessä etäisyyden ollessa pienimmillään n. 100 metriä valtausalueen Maljasalmi 8 rajasta Tuomaalan luonnonsuojelualueen rajaan. Luonnonsuojelualueiden läheisyydessä liikuttaessa ja toimittaessa on huolehdittava siitä, ettei luonnonsuojelualueiden luontoarvoja vaaranneta myöskään ko. alueiden ulkopuolisin toimin.

Valtausalueen Maljasalmi 7 länsiosassa on valtakunnallisessa uhanalais-luokituksessa silmälläpidettäväksi määritellyn pohjanvaskisammalen (*Pseudoleskeella papillosa*) esiintymä.

Lajin elinympäristön säilyminen tulee varmistaa ja ottaa huomioon valtausalueilla toimittaessa.

Hakemuksen johdosta annetut mielipiteet

(P-K:n luonnonsuojelupiirin kaivosvastaava)

Outokummun kaupungin mielipide on tärkeä ja melko kattava. Haluan kuitenkin lisätä, että alue on asbestipitoinen. Sielläkin maaperää paljon tutkinut GTK on aikanaan julkaisut tästä raportin: <http://arkisto.gtk.fi/tr/tr152/tr152.pdf>. Vastustan valtauksen myöntämistä.

(kiinteistön 309-403-5-18 Hilipanmäki maanomistajana)

Omistan vapaa-ajan asunnon n. 1 ha:n tontilla valtaushakemukseen kuuluvalla alueella. Tontti sijaitsee Valkeavaaran etelärinteellä lähellä Hilipanlampea. Juoma- ja käyttövetemme saamme lähdekaivosta, jonne pohjavesi virtaa Valkeavaaran rinteitä pitkin ennalta arvaamattomista suunnista.

Käsitykseni mukaan aiotulla valtausalueella tehtävät koeporaukset saattavat aiheuttaa vahinkoa kaivomme veden laadulle, koska pohjavesi valuu pitkin Valkeavaaran rinteitä. Kaivosyhtiön mainitsemien malmien lisäksi alueen maaperässä on runsaasti asbestia. Mineraalin kylän puolella on 1950-60-luvulla toiminut asbestikaivos. Oman tonttimme läheisyydestä löytyy näkyvissä olevista maakivistä asbestia. Asbestipöly kaivoveden kautta saunan löylyvedessä on hengitettäessä erittäin vaarallista.

Em. johdosta vastustan valtausalueen myöntämistä.

Erikseen olen sitä mieltä, että kaivos toteutuessaan tuhoaa läheisen Juojärven kirkkaat ja Suomen puhtaimpiin kuuluvat vedet. Kaivostoiminnassa syntyy väistämättä likavesiä, esim. kaivoskuilujen tyhjentämisvedet täytyy johtaa jonnekin, vaikka varsinainen rikastaminen tapahtuisikin muualla. Lisäksi alueelle jää mahdollisesta kaivostoiminnasta aiheutuvat sivukivikasat, joista liukenee happamia ja metallisia aineita ympäristöön.

Maljasalmen kylän alueella on runsaasti vakituista ja vapaa-ajan asutusta. Koska valtausalue on suhteellisen pienialainen, on vaikea kuvitella että on mielekästä häätää alueen kiinteistönomistajat mailtaan pois ja pilata Juojärvi. Siksi on järjetöntä antaa valtayslupa näin asutulle ja pienelle alueelle.

Toivon, että kaivosyhtiö keskittyy malminetsinnässään alueisiin, joilla ei ole asutusta tai vesistöjä lähellä.

Hakijan vastine

Outokummun kaupunki

FinnAust katsoo ensinnäkin, että Kaupungin vastustukselle ei ole kaivoslain (503/1965; "KaivL") 6 §:n 1 momentin 8-kohdan tarkoittamaa alueiden käyttöön liittyvää pätevää syytä. Toiseksi, mikäli Tukes katsoo vastoin FinnAustin käsitystä, että Kaupungilla olisi alueiden käyttöön liittyvä pätevä syy vastustaa valtausta, FinnAust katsoo valtauksen myöntämiselle

olevan erityinen syy. Kaupungin lausunnossa esitetyt seikat voidaan ottaa huomioon lupamääräyksiin.

Valtaukset Maljasalmi 1-9 tulisi myöntää FinnAustille haetussa laajuudessa.

Perustelut

Lainsäädäntö

Uuden kaivoslain (621/2011; "UKaivL") 178 §:n mukaan ennen UKaivL voimaantuloa vireille tulleet hakemusasiat "käsitellään ja ratkaistaan noudattaen tämän lain voimaan tullessa voimassa olleita säännöksiä", ellei siirtymäsäännöksistä muuta johdu. Ottaen huomioon UKaivL siirtymäsäännökset, Kaupungin lausunnossa esitetyn vastustuksen kannalta ratkaiseva säännös on KaivL 6§.

KaivL 6 §:n 1 momentin 8-kohdan mukaan valtausta ei saa suorittaa ilman erityistä syytä asemakaavan tai oikeusvaikutteisen yleiskaavan alueella, jos kunta vastustaa sitä alueiden käyttöön liittyvästä pätevistä syistä. Kohtaa koskevan hallituksen esityksen (HE 148/2000vp) mukaan esityksellä parannettaisiin maankäytön kokonaisvaltaista suunnittelua ja kunnan mahdollisuuksia vaikuttaa maankäytön suunnitteluun. Perusteluissa ei oteta kantaa siihen, mitä on pidettävä alueiden käyttöön liittyvänä pätevänä syynä taikka erityisenä syynä.

UKaivL 46 §:n 1 momentin 7-kohta sisältää samankaltaisen säännöksen, jonka mukaan malminetsintä lupaa ei saa myöntää alueelle, jonka osalta kunta vastustaa malminetsintä- tai kullanhuhdantaluvan myöntämistä kaavoituksesta johtuvasta tai muusta alueiden käyttöön liittyvästä pätevistä syistä, jollei luvan myöntämiselle ole erityistä syytä. Vaikka UKaivL ei sovellukaan Maljasalmi 1-9 valtaushakemusten käsittelyyn, sen hallituksen esityksen (HE 273/2009vp) perusteluista voidaan hakea johtoa arvioitaessa alueiden käyttöön liittyvän pätevän syyn taikka erityisen syyn sisältöä.

Alueiden käyttöön liittyvillä pätevillä syillä voidaan UKaivL hallituksen esityksen mukaan pitää lähinnä kaavoitusta, jossa alueelle on suunniteltu käyttötarkoitus, jota malminetsintä tai kullanhuhdonta vaikeuttaisi. Toisaalta kyseeseen voisivat tulla myös luvan mukaisen toiminnan kanssa yhteen sopimattomalla, jo käynnistettäväksi suunnitellulla tai muulla maankäyttötarpeella taikka erityisillä luonto- tai kulttuuriarvoilla. Esitöiden mukaan tällaiselle pätevälle syyille annettaisiin keskeinen merkitys päätöksenteossa, joskin tulkinnassa on otettava huomioon, että malminetsintä luvan voimassaoloaika voidaan tarvittaessa rajoittaa siten, ettei luvasta aiheudu haittaa tai häiriötä alueiden käyttöön liittyvän pätevän syyn kannalta. Ottaen huomioon mitä valtauksen esteistä säädetään, alueiden käyttöön liittyvä pätevä syy täytyy olla jokin intressi, mikä ei tule nimenomaisesti huomioiduksi valtauksen esteiden kautta.

Edelleen, UKaivL hallituksen esityksen mukaan erityisenä syynä voitaisiin pitää lähinnä tärkeään yleiseen etuun liittyviä perusteita, esimerkiksi yhteiskunnan raaka-ainehuoltoon tai alueelliseen kehittämiseen liittyviä malmivarantojen kartoitustarpeita.

Kaupungin lausunto

Kaupunki on lausunnossaan todennut, että Maljasalmi 1-9 -valtausalueilla on kaivoslain 503/1965 6 § 1 momentin kohdan 6 mukaisia asuntoja, loma-asuntoja ja työpaikkoja, Juojärven ranta-alueella kaivoslain 503/1965 6 § 1 momentin kohdan 8 mukainen Juojärven

osayleiskaava sekä että valtausalue rajoittuu etelässä puhdasvetiseen ja luonnonlaatuun herkkään Juojärveen. Edellä esitettyjen seikkojen nojalla kaupunki vastustaa valtauksia.

Ei alueiden käyttöön liittyviä päteviä syitä

FinnAust korostaa, että malminetsintätyö on pitkäjänteistä työtä, jossa tarkoituksena on löytää taloudellisesti kannattavasti hyödynnettävä mineraaliesiintymä. Arviolta noin yksi tuhannesta malminetsintäprojektista johtaa varsinaisen kaivostoiminnan aloittamisen suunnitteluun. Malminetsinnän harjoittaminen tietyllä alueella ei siten tarkoita, että alueella vääjäämättä tulnaisiin harjoittamaan myös kaivostoimintaa. Nyt käsillä oleva valtaus ei mahdollista mahdollisesti löydettävän mineralisaation hyödyntämistä.

Maljasalmi 1-9-valtausalueet sijaitsevat malmipotentialisen nk. Outokumpu-jakson välittömässä läheisyydessä. Aikaisempi malminetsintä alueella on pääasiassa keskittynyt alueen kallioperän pintaosien (<500m) testaamiseen muutamista paikoista. FinnAust hakee Maljasalmi 1-9- valtauksia suorittaakseen pääasiassa syvämalminetsintää jopa yli 500m syvyydessä. Syvämalminetsinnässä menetelminä käytetään geofysiikkaa ja syväkairausta. Kyseiset menetelmät eivät aiheuta merkittävää häiriötä alueella olevalle asutukselle. FinnAust sopii kairauspaikat erikseen maan- ja tontinomistajien kanssa mahdollisten häiriöiden minimoimiseksi.

Valtauksen myöntäminen alueelle ei vaikuta kyseisten alueiden omistajien oikeuteen käyttää omistamiaan alueita hyväkseen haluamallaan tavalla. FinnAustin sille mahdollisesti myönnettävillä valtauksilla suunnittelema malminetsintä ei vaikeuta aluetta koskevan Juojärven osayleiskaavan toteuttamista. FinnAust huomauttaa, että suurin osa Juojärven osayleiskaavan mukaisista alueista alueella olevine asumuksineen ja kesämökkeineen on jo rajattu valtaushakemusalueen ulkopuolelle KaivL edellyttämällä tavalla.

FinnAust katsoo myös, että malminetsintä ja kairaus voidaan suorittaa siten, että siitä ei aiheudu haittaa Juojärveen. Työhön voidaan soveltaa samoja erityistoimenpiteitä kuten työskentelyssä pohjavesialueella eli esimerkiksi kairauksessa kairaterän huuhteluveden ja siinä olevan kiintoaineksen pois kuljettaminen kairauspaikalta, reikien tulppaus sekä erityinen varovaisuus ja torjuntavalmius kairauskoneen ja ajoneuvojen mahdollisesti aiheuttamien pienien öljyvahinkojen varalta. FinnAust sopii kairaamisen yksityiskohdista ELY-keskuksen kanssa.

FinnAust katsoo, ettei Kaupunki ole lausunnossaan esittänyt vastustukselleen minkäänlaisia oikeudellisesti relevantteja perusteita. Pelkästään se, että alue on kaavoitettu, ei muodosta pätevää alueiden käytöllistä syytä.

Suhteellisuusperiaate edellyttää, että kaikki viranomaisten toimet tulee olla oikeassa suhteessa tavoiteltuun päämäärään nähden. Se, että Kaupunki vastustaa valtauksen myöntämistä esittämättä asianmukaisia perusteita vastustukselleen, ei täytä suhteellisuusperiaatteen asettamia vaatimuksia asiassa, koska valtauksen myöntäminen ei haittaa alueella olevan osayleiskaavan toteuttamista. Valtauksen vastustaminen tilanteessa, jossa mahdolliset häiriöt voidaan hanketta lupaehdoin muotoamalla ehkäistä, ei täytä suhteellisuusperiaatteen asettamia vaatimuksia. FinnAust katsookin, että mahdolliset malminetsinnästä aiheutuvat häiriöt voidaan ottaa asianmukaisesti huomioon valtauksille annettavissa lupamääräyksissä.

Yllä esitetyn perusteella on ilmeistä, etteivät Kaupungin lausunnossaan esittämät perusteet ole alueiden käyttöön liittyviä päteviä syitä, joiden johdosta Kaupungin vastustus estäisi valtausten myöntämisen alueille.

Valtauksen myöntämiselle on erityinen syy

Haetut valtaukset sijoittuvat niin kutsutun Outokummun jakson välittömään läheisyyteen. Kyseinen jakso on maailmankuulu rikkaista monimetallimalmeistaan (Cu+Zn+Co+Ni+Au) ja jaksolta on aiemmin löydetty Outokummun (Keretin), Vuonoksen, Perttilahden ja Kylylahden malmiesiintymät. Outokummun (Keretti) kaivos oli toiminnassa noin 80 vuotta, Vuonos 14 vuotta ja Kylylahti aloitti toimintansa vuonna 2012. Perttilahti on vielä hyödyntämätön mineraaliesiintymä. Aluetta ja erityisesti Outokummun (Keretti) kaivosta voidaan pitää suomalaisen vuoriteollisuuden perustana. Alue on erityisen potentiaalinen uuden malmiesiintymän löytämiseksi. Maljasalmen alueelta on aiemmissa tutkimuksissa löydetty samantyyppisiä kivilajeja kuin nk. Outokumpu jaksossa ja siksi sitä voidaan pitää myös malmipotentialisena alueena. Lentomagneettinen ja -sähköinen aineisto alueesta tukee tätä otaksumaa (ks. kuvat 1 ja 2).

Yllä esitetyn perusteiden FinnAust katsoo, että mahdollisen merkittävän mineralisaation löytyminen on perustellusti mahdollista. Mahdollisella merkittäväällä mineralisaatiolla olisi merkittävä kansan- ja aluetaloudellinen merkitys sekä yhteiskunnan raaka-ainehuollon että alueellisen kehittämisen kannalta. Näin ollen alueen mineraalivarannon kartoittamiselle on erityinen tarve.

Mikäli Tukes vastoin FinnAustin käsitystä katsoisi Kaupungin esittämien syiden olevan alueiden käytöllisesti päteviä, FinnAust katsoo, että valtausten myöntämiselle on erityinen syy ottaen huomioon alueen malmipotentiali ja malminetsinnän vähäiset vaikutukset sekä kaavoituksen toteuttamiselle että muulle alueidenkäytölle.

Yllä esitetyn lisäksi FinnAust osallistuu vuonna 2013 alkaneeseen Geologian tutkimuskeskuksen koordinoimaan tutkimusprojektiin, jossa pyritään kehittämään syvämalminetsintään liittyvää teknologiaa Outokummun alueella. Projektin tuloksia voidaan hyödyntää täysimääräisesti vuoden 2015 jälkeen. Hakijan valtaushakemusalueilla suunnittelemaat malminetsintätoimet tulevat hyödyntämään projektin tuloksia ja voivat vaikuttaa merkittävästi tulosten käyttökelpoisuuteen laajemmin.

Lopuksi

Kaupunki vastustaa valtausten myöntämistä FinnAustille. Nyt kyse on malminetsinnästä, jota voidaan muodota malminetsinnälle asetettavien lupaehdoin. Kaupungin esittämät vastustusperusteet eivät siten ole päteviä alueiden käyttöön liittyviä syitä, jotka estäisivät valtauksen myöntämisen FinnAustille. Toisaalta, jos Kaupungin vastustukselle katsottaisiin olevan päteviä alueiden käyttöön liittyvät syyt, ottaen huomioon malminetsinnän vähäiset vaikutukset Juojärven osayleiskaavan toteuttamiseen sekä asumiseen muutenkin, FinnAustin valtaushakemusten hyväksymiselle on erityisiä syitä.

Lopuksi FinnAust haluaa huomauttaa, että mikäli valtaushakemusalueelta löydettäisiin merkittävä mineralisaatio, sen hyödyntäminen olisi mahdollista toteuttaa pääasiassa maanalaisena kaivostoimintana. Kyseisen mahdollisen mineralisaation louhiminen ei siten aiheuttaisi merkittävää häiriötä alueen asukkaille, koska pääosin maanlainen louhinta

tarjoaisi laajempia mahdollisuuksia sovittaa yhteen aluetta koskevat erilaiset maankäytölliset intressit.

Pohjois-Karjalan ELY-keskus

Kiitämme lausunnosta. Suunnitellut näytteenottopaikat (kairauspaikat) ilmoitetaan kartalla ennen työn aloittamista paikalliselle ELY-keskukselle. Jos kairauksia suoritetaan ympäristön kannalta herkällä alueella, on tarpeen mukaan mahdollista käyttää suljettua kairausvedenkiertoa ja kairauksissa syntyvä hieno kiviaines voidaan kuljettaa pois kairauspaikalta. Kaikki syväreiät myös tulpataan. Koska pyrimme pääasiallisesti ottamaan näytteitä kalliosta kairaamalla, alueelle ei ole suunnitelmissa tehdä tutkimuskaivantoja. Valtausalueen läheisyydessä sijaitsevat luonnonsuojelualueet (YSA 205948 ja YSA 203545) otetaan tutkimustyössä huomioon.

Yleisesti voidaan todeta, että luonnonsuojelulait, luontodirektiivin liitteen IV (a) eläinlajit ja liitteen IV (b) kasvilajit sekä rauhoitetut kasvit ja eläinlajit otetaan malminetsintätyössä aina huomioon. Koska kairauspaikat ilmoitetaan kartalla ennen työn aloittamista ELY-keskukselle, voidaan vielä varmistaa, ettei ko. paikalla tai sen välittömässä läheisyydessä ole suojeltuja eläin- tai kasvilajeja.

P-K:n luonnonsuojelupiiri

Kiitämme lausunnosta. Suunnitellut näytteenottopaikat (kairauspaikat) ilmoitetaan kartalla ennen työn aloittamista paikalliselle ELY-keskukselle. Jos kairauksia suoritetaan ympäristön kannalta herkällä alueella, on tarpeen mukaan mahdollista käyttää suljettua kairausvedenkiertoa ja kairauksissa syntyvä hieno kiviaines voidaan kuljettaa pois kairauspaikalta. Kaikki syväreiät myös tulpataan. Koska pyrimme pääasiallisesti ottamaan näytteitä kalliosta kairaamalla, alueelle ei ole suunnitelmissa tehdä tutkimuskaivantoja. Haluamme myös korostaa, että suunniteltu malminetsintätyö (syväkairaus, geofysikaaliset mittaukset) ei vaaranna alueen pohjavettä tai vesistöjä. Lisäksi toteamme, että FinnAustin toimintatapaan kuuluu aina läheinen yhteydenpito maanomistajiin ja siksi esimerkiksi kairakoneen käyttämät maastoreiät sekä kairausveden ottopaikat suunnitellaan aina yhteistyössä maanomistajien kanssa. Tutkimusalueiden luontoarvot otetaan aina huomioon.

Yleisesti voidaan todeta, että kyseessä on vasta malminetsintä, ei kaivostoiminta. Tutkimusalueiden luontoarvot otetaan aina huomioon. Suunnitellut näytteenottopaikat (kairauspaikat) ilmoitetaan kartalla ennen työn aloittamista paikalliselle ELY-keskukselle. Jos kairauksia suoritetaan ympäristön kannalta herkällä alueella, on tarpeen mukaan mahdollista käyttää suljettua kairausvedenkiertoa ja kairauksissa syntyvä hieno kiviaines voidaan kuljettaa pois kairauspaikalta. Kaikki syväreiät myös tulpataan. Koska pyrimme pääasiallisesti ottamaan näytteitä kalliosta kairaamalla, alueelle ei ole suunnitelmissa tehdä tutkimuskaivantoja. Haluamme korostaa, että suunniteltu malminetsintätyö (syväkairaus, geofysikaaliset mittaukset) ei vaaranna alueen pohjavettä tai vesistöjä.

Yleisesti voidaan todeta, että valtausalueen läheisyydessä olevat talot otetaan huomioon ja pihapiirissä ei suoriteta tutkimustöitä ilman maanomistajan suostumusta. FinnAust korvaa mahdolliset malminetsintätyön yhteydessä syntyvät puusto- ja maastovahingot täysimääräisesti maanomistajille paikallisen Metsänhoitoyhdistyksen edustajan arvion perusteella. Myös mahdolliset tiestövahingot korvataan/korjataan täysimääräisesti. Lisäksi

toteamme, että FinnAustin toimintatapaan kuuluu aina läheinen yhteydenpito maanomistajiin ja siksi esimerkiksi kairakoneen käyttämät maastoreitit sekä kairausveden ottopaikat suunnitellaan aina yhteistyössä maanomistajien kanssa. Maanomistajia informoidaan tutkimusten eri vaiheissa.

Päätöksen perustelut

Yleisperustelut

Kaivoslain (621/2011) 178.2 §:ssä säädetään, että tämän lain voimaan tullessa vireillä olevissa asioissa noudatetaan tämän lain voimaan tullessa voimassa olleita säännöksiä, jollei kaivoslain (621/2011) 19 luvussa toisin säädetä.

Kaivoslain (503/1965) 4.1 §:n mukaan sen, joka haluaa käyttää lain mukaista oikeutta esiintymään, on haettava joko valtauskirjaa alueeseen tai samanaikaisesti myös kaivospiirin määrittämistä esiintymän hyväksi käyttämistä varten. Pykälän 2 momentin mukaan valtauskirjan saatuaan hakijalla (valtaajalla) on oikeus (valtausoikeus) valtauskirjalla osoitetulla alueella (valtausalueella) kaivoskivennäisiin kohdistuvaan tutkimustyöhön sen mukaan kuin 3 luvussa säädetään ja niiden hyväksi käyttämiseen 4 §:n 3 ja 4 momentin mukaan.

Kaivoslain (503/1965) 6.1 §:n 2-kohdan mukaan valtausta ei saa suorittaa aikaisemmalla valtausalueella tai kaivospiirissä ilman kaivosviranomaisen lupaa, jollei viittä vuotta ole kulunut valtauksen tai kaivosoikeuden raukeamisesta. Kaivosviranomainen voi kuitenkin harkintansa mukaan poiketa mainitusta viiden vuoden aikarajasta ja myöntää hakijalle valtausoikeuden.

Kaivoslain (503/1965) 8.1 §:n mukaan valtaushakemuksessa on ilmoitettava muun muassa valtausalueen suuruus, sen maantieteellinen sijainti ja rajat sekä sillä olevat kiinteistöjen rajat hakemukseen liitettyyn karttaan niin tarkoin merkittynä, ettei epätietoisuutta niistä voi syntyä, hyväksyttävine selvityksineen siitä, ettei lain 6 §:ssä mainittuja valtauksen esteitä ole.

Kaivoslain (503/1965) 9 §:n mukaan voidaan hakijalle varata tilaisuus hakemuksen täydentämiseen ja tarpeellisen lisäselvityksen esittämiseen määrättyssä ajassa uhalla, että hakemus muuten voidaan puutteellisenä ja selvittämättömänä hylätä. Hakija voi myös omasta aloitteestaan täydentää hakemustaan tai muuta asian käsittelyä varten toimittamaansa asiakirjaa sekä toimittaa käsittelyn kuluessa viranomaiselle asian ratkaisemisen kannalta tarpeellisia asiakirjoja. Hallintolain (434/2003) 22 § täydentää kaivoslain (503/1965) 9 §:ää.

Kaivoslain (503/1965) 10 §:n mukaan kaivosviranomaisen on annettava hakijalle valtauskirja hakemuksessa tarkoitettuun alueeseen tai siihen alueen osaan, johon ei ole valtauksen estettä, mikäli valtaushakemus täyttää kaivoslaissa (503/1965) säädetty edellytykset.

Kaivoskivennäisten esiintymistä koskeva otaksunta sekä tutkimustoimenpiteiden arviointi on tehtävä jokaisen haetun valtausalueen osalta erikseen. Useita alueita koskeva hakemus voidaan käsitellä yhdellä kertaa.

Kaivoslain (503/1965) 12 §:n mukaan valtaajalla on oikeus lain 3 luvussa säädettyillä ehdoilla toimittaa valtausalueella tutkimustyötä esiintymän laadun ja laajuuden selvittämiseksi sekä tarpeen mukaan käyttää alueen ulkopuolellakin maata teitä sekä voima-, vesi- ja muita johtoja varten. Tutkimustyö ja alueiden käyttö on rajoitettava niihin toimenpiteisiin, jotka ovat tarpeen tutkimustyön tarkoituksen saavuttamiseksi. Toimenpiteet on suoritettava siten, että niistä aiheutuu mahdollisimman vähän vahinkoa tai haittaa.

Luonnonsuojelulain määräykset

Kaivoslain (503/1965) 71.2 §:n mukaan lupa-asiaa ratkaistaessa ja muuta viranomaispäätöstä tehtäessä on lisäksi noudatettava, mitä luonnonsuojelulain (1096/1996) 4, 9, 39, 42, 47-49, 55 ja 56 §:ssä sekä 4, 5 ja 10 luvussa sekä mainittujen säännösten nojalla säädetään.

Kaavoitustilanne

Kaivoslain (503/1965) 6.1 §:n 8-kohdan (1102/2000) mukaan valtausta ei saa suorittaa (valtauksen esteet) ilman erityistä syytä asemakaavan tai oikeusvaikutteisen yleiskaavan alueella, jos kunta vastustaa sitä alueiden käyttöön liittyvästä pätevistä syyistä.

Kaivoslain (503/1965) edellä tarkoitettua muutosta (1102/2000) koskeviin esitöihin (HE 148/2000 vp) kirjattujen yleisperustelujen mukaan lainmuutoksen tarkoituksena on parantaa kunnan mahdollisuuksia vaikuttaa maankäytön suunnitteluun.

Haettuun valtausalueeseen sisältyy Joensuun seudun yleiskaava 2020 -kaavan alueella pääasiassa maa- ja metsätalousvaltaista aluetta (M) ja pienemmältä osalta kylämäisen asutuksen vyöhykkeeksi merkittyä aluetta (atv). Juojärven ranta-alueeseen kuuluvalta pieneltä osalta haetut valtausalueet sijoittuvat oikeusvaikutteisen Juojärven osayleiskaavan alueelle, joka on jäänyt voimaan Joensuun seudun yleiskaava 2020 -kaavaan liittyvän määräyksen myötä. Hakemukseen sisältyvä alue on Juojärven osayleiskaavan kaavamerkintöjen mukaan maa- ja metsätalouden harjoittamiseen tarkoitettua maa- ja metsätalousaluetta (MT-1).

Outokummun kaupunki on vastustanut valtausoikeuden suorittamista perustuen siihen, että valtausalueella on kaivoslain 503/1965 6 § 1 momentin kohdan 6 mukaisia asuntoja, loma-asuntoja tai työpaikkoja. Juojärven ranta-alueella valtausalueella on voimassa kaivoslain 503/1965 6 § 1 momentin kohdan 8 mukainen Juojärven osayleiskaava. Valtausalue rajoittuu etelässä puhdasvetiseen ja luonoltaan herkkään Juojärveen, jonka luontoarvot on kaikessa toiminnassa turvattava.

Hakija on esittänyt vastineessaan, etteivät tutkimustoimenpiteet vaikuta kunnan suunnittelemaan maankäyttöön. Suunnitellut malminetsintämenetelmät eivät aiheuta merkittävää häiriötä alueella olevalle asutukselle eikä malminetsintä vaikeuta aluetta koskevan kaavan toteuttamista. Kyse on malminetsinnästä eikä kaivostoiminnasta. Valtauksen myöntäminen alueelle ei vaikuta alueiden omistajien oikeuteen käyttää omistamiaan alueita hyväkseen haluamallaan tavalla. Outokummun jakso, jolle hakemus sijoittuu, on maailmankuulu rikkaista monimetallimalmeistaan. Mahdollisella merkittäväällä mineralisaatiolla olisi merkittävä kansan- ja aluetaloudellinen merkitys sekä yhteiskunnan raaka-ainehuollon että alueellisen kehittämisen kannalta, jonka myötä alueen mineraalivarannon kartoittamiselle on erityinen tarve. Hakijan mukaan valtaushakemuksen hyväksymiselle on erityisiä syitä huomioiden vähäiset vaikutukset kaupungin kaava-alueiden toteuttamiseen sekä asumiseen muutenkin.

Edellä esitetyllä tavalla pelkästään se, että alue sijoittuu oikeusvaikutteiselle yleiskaava-alueelle, ei yksistään ole riittävä peruste kunnan vastustukselle eikä siten valtauksen este. Kunnan vastustukselle on lainkohdassa asetettu kvalifikaatio, eli vastustuksen on perustuttava alueidenkäyttöön liittyvään pätevään syyhyn ollakseen kaivoslain 6.1 §:n 8 kohdassa tarkoitettu este. Kaupunki ei ole tuonut esiin valtausoikeuden nojalla suoritettavaan tutkimustoimintaan liittyviä näkökohtia suhteessa alueella voimassaolevaan

oikeusvaikutteisten yleiskaavojen sisältöön. Kun kunta on kaivoslain 6.1 §:n 8-kohtaan viitaten tuonut esiin hanketta koskevan vastustuksensa, kaivosviranomaisella on lainkohdan nojalla myös itsenäistä harkintavaltaa koskien alueidenkäyttöön liittyvän pätevän syy sisältöä. Myöskään alueella voimassa olevien kaavojen aluevarauksista ja kaavamerkinnöistä tai -määräyksistä ei ilmene syytä tulkita, että valtauspäätöksen nojalla suoritettavasta malminetsinnästä aiheutuisi oleellista häiriötä kaavanmukaiselle toiminnalle. Edellä esitettyyn perustuen kaivosviranomaisen katsoo, että alueen kunta ei ole vastustanut valtausta kaivoslain 6.1 §:n 8 kohdassa tarkoitettulla tavalla pätevästä alueidenkäyttöön liittyvästä syyistä. Samalla Outokummun jaksolla, jolle haettu valtausalue sijoittuu, on toiminut useita kaivoksia ja on siten yleisesti tiedossa, että alue on hyvin malmipotentialista. Ottaen huomioon alueen tämän erityispiirteen, kaivosviranomaisen toteaa lisäksi, että vaikka kunnan vastustuksen olisi katsottu perustuvan alueidenkäyttöön liittyvään pätevään syyhyn, hakemuksen hyväksymiselle olisi ollut kaivoslain 6.1 §:n 8 kohdassa tarkoitettu erityinen syy, jonka myötä alueelle ei kohdistu lainkohdassa tarkoitettua estettä ja valtausoikeus on siten myönnettävä kunnan vastustuksesta huolimatta. Kaupungin esittämät alueiden käyttöön liittyvät erityistarpeet on kuitenkin osaltaan huomioitu päätöksessä rajaamalla myönnetyn valtausoikeuden kesto kolmeen vuoteen.

Turvallisuus- ja kemikaaliviraston antamat määräykset ja niiden perustelut

1. Valtausoikeus on voimassa kolme (3) vuotta tämän päätöksen antopäivästä.

Perustelut: Kaivoslain (503/1965) 10 §:n mukaan ottaen huomioon tarpeellisten tutkimusten arvioitu määrä ja laatu valtaus on voimassa vähintään vuoden ja enintään viisi vuotta valtauskirjan antopäivästä. Hakija on esittänyt tutkimussuunnitelman, jota on pidettävä kaivoslain (503/1965) 8 §:n mukaisena ja riittävänä.

Kun otetaan huomioon tutkimussuunnitelmassa esitettyjen tutkimustoimenpiteiden laatu, alueella aiemmin tehdyt tutkimukset, alueen erityispiirteet, valtausalueen sijainti oikeusvaikutteisella yleiskaava-alueella sekä Outokummun kaupungin valtaushakemusta koskeva lausunto, on kolmen vuoden voimassaoloaikaa pidettävä riittävänä.

Hakijalla on määräajan jälkeen mahdollisuus hakea valtausoikeuden voimassaololle jatkoaikaa siten kuin kaivoslaissa (621/2011) malminetsintäluvan voimassaolon jatkamisesta säädetään. Kaivoslain (621/2011) 180.2 §:ssä olevan siirtymäsäännöksen mukaan valtausoikeuden voimassaolon jatkamiseen sovelletaan, mitä lain 61, 66 ja 72 §:ssä säädetään malminetsintäluvan voimassaolon jatkamisesta. Kaivoslain (621/2011) 66 §:n 2 momenttiin perustuvan kaivostoiminnasta annetun valtioneuvoston asetuksen (391/2012) 27.1 §:n mukaan hakemus luvan voimassaolon jatkamiseksi tulee toimittaa kaivosviranomaiselle viimeistään kaksi kuukautta ennen valtausoikeuden voimassaolon päättymistä.

2. Valtaaja ei saa ilman maanomistajan lupaa käyttää hyväkseen valtausalueella louhittuja kaivoskivennäisiä muuten kuin on välttämätöntä niiden käyttökelpoisuuden ja markkinoimismahdollisuuksien tutkimista varten.

Perustelut: Informatiivisista syistä päätöksessä on selostettu kaivoslain (503/1965) 12.3 §:n rajoite koskien valtausalueella louhittujen kaivoskivennäisten hyväksi käyttämistä.

3. Valtaajan on suoritettava valtausalueeseen kuuluvien kiinteistöjen omistajille vuotuinen valtauskorvaus, jonka suuruus on 20 euroa hehtaarilta. Valtaajan on vuoden kuluessa valtauskirjan antopäivästä lukien toimitettava kaivosviranomaiselle todistus maanomistajille suoritetusta ensimmäisestä valtauskorvauksesta. Seuraavilta vuosilta valtaajan on suoritettava valtauskorvaus viimeistään kunkin vuoden maaliskuun 15. päivänä. Ellei valtauskorvausta makseta, valtaus voidaan julistaa menetetyksi. Valtausalueilla ei saa suorittaa tutkimustöitä, ennen kuin kyseessä olevan vuoden valtauskorvaus on suoritettu.

Perustelut: Informatiivisista syistä päätöksessä on selostettu maanomistajien kaivoslain (503/1965) 15 §:ään perustuva oikeus valtauskorvaukseen. Valtauskorvauksen suuruus määräytyy kaivoslain (621/2011) 179.2 §:n mukaisesti.

4. Valtaajan on ilmoitettava kirjallisesti valtausalueeseen kuuluvien ja siihen rajoittuvien kiinteistöjen omistajille ja muille oikeudenhaltijoille etukäteen kaikista maastotöistä, jotka voivat aiheuttaa vahinkoa tai haittaa, sekä väliaikaisista rakennelmista. Ilmoitus on tehtävä niin hyvissä ajoin, että omistajalla tai haltijalla on mahdollisuus vaatia vakuuden asettamista vahingosta tai haitasta, jonka valtaaja on velvollinen korvaamaan.

Perustelut: Kaivoslain (503/1965) 15.3 §:ään perustuva oikeus vaatia vakuuden asettamista ennen tutkimustöiden aloittamista on valtausalueen tai siihen rajoittuvan alueen omistajan tai haltijan oikeussuojan kannalta keskeinen. Jotta tätä oikeutta olisi mahdollista käyttää tehokkaasti, on valtaajan annettava tieto näille tahoille riittävän ajoissa. Korvausvelvollisuus on pysyvää ja ohimenevää vahingosta tai haitasta, joka tutkimustöistä tai alueiden käytöstä aiheutuu. Lisäksi on otettu huomioon kaivoslain (621/2011) 12 § koskien ilmoitusta malminetsintäalueen maastotöistä ja rakennelmista.

5. Valtaajan on toimitettava vuosittain kaivosviranomaiselle selvitys suoritetuista tutkimustöistä ja niiden tuloksista. Selvityksen tulee sisältää tiedot käytetyistä tutkimus- ja työmenetelmistä sekä yhteenveto tehdyistä tutkimuksista ja niiden pääasiallisista tuloksista. Kalenterivuosiokohtaisen selvityksen jättämisen ajankohta ilmenee kulloisestakin kaivosviranomaisen raportointia koskevasta ohjeesta.

Perustelut: Selvityksen toimittamisvelvollisuus perustuu kaivoslain (621/2011) 14 §:ään lain 179.3 §:ssä tarkoitetun siirtymäsäännöksen myötä. Lainkohdan nojalla asiasta on säädetty tarkemmin kaivostoiminnasta annetun valtioneuvoston asetuksen (391/2012) 4 §:ssä. Kaivosviranomaisen ohjeistaa hakijoita yksityiskohtaisemmin raportoinnin muodosta ja ajankohdasta Tukesin internet-sivuilla julkaistavassa ohjeessa.

6. Kun valtausoikeus on rauennut tai peruutettu, valtaajan on välittömästi saatettava valtausalue yleisen turvallisuuden vaatimaan kuntoon, poistettava väliaikaiset rakennelmat ja laitteet, huolehdittava alueen kunnostamisesta ja siistimisestä sekä saatettava alue mahdollisimman luonnonmukaiseen tilaan. Valtaajan on tehtävä kirjallinen ilmoitus kaivosviranomaiselle, valtausalueeseen kuuluvien kiinteistöjen

omistajille ja muille oikeudenhaltijoille, kun edellä mainitut toimenpiteet on saatettu loppuun.

Perustelut: Informatiivisista syistä päätöksessä on selostettu valtaajan velvollisuus suorittaa jälkitoimenpiteet kaivoslain (621/2011) 15 §:n mukaisesti. Velvollisuus perustuu kaivoslain (621/2011) 179 §:n 3 momenttiin.

7. Kun valtausoikeus on rauennut tai peruutettu, valtaajan on kuuden (6) kuukauden kuluessa luovutettava kaivosviranomaiselle tutkimustyöselostus, tutkimukseen liittyvä tietoaineisto ja edustava osa kairasydämistä.

Perustelut: Informatiivisista syistä päätöksessä on selostettu valtaajan velvollisuus suorittaa jälkitoimenpiteet kaivoslain (621/2011) 15 §:n mukaisesti. Velvollisuus perustuu kaivoslain (621/2011) 179 §:n 3 momenttiin.

8. Valtaaja ei saa päästää maahan polttoainetta tai muita ympäristölle vaarallisia aineita, joista voi aiheutua maaperän pilaantumista. Valtaajan on myös huolehdittava siitä, että toiminnasta syntyneet jätteet toimitetaan asianmukaiseen käsittelyyn ja ettei toiminnasta aiheudu roskaantumista.

Perustelut: Ympäristönsuojelulain (527/2014) 16 §:ssä säädetty maaperän pilaamiskielto koskee myös malminetsintää. Ottaen huomioon päätöksen mukaan sallitut tutkimustoimenpiteet maaperän pilaamisvaaraa arvioidaan lähinnä voivan aiheutua, jos valtaaja jättäisi tai päästäisi maaperään polttoainetta tai muuta ympäristölle vaarallista ainetta. Jätelain (646/2011) 28 §:n nojalla valtaajan on järjestettävä jätehuolto sekä noudattaa, mitä jätelain 29 §:ssä säädetään jätteen luovuttamisesta ja vastaanottamisesta. Jätelain 72 §:n roskaamiskielto koskee myös malminetsintää. Sen nojalla on kielletty ympäristöön jättää jätettä, hylätä konetta, laitetta, ajoneuvoa, alusta tai muuta esinettä eikä päästää ainetta siten, että siitä voi aiheutua epäsiisteyttä, maiseman rumentumista, viihtyisyyden vähentymistä, ihmisen tai eläimen loukkaantumisen vaaraa tai muuta niihin rinnastettavaa vaaraa tai haittaa. Jätelain 73 §:n nojalla roskaajan on poistettava roskaava esine tai aine ympäristöstä ja muutoinkin siivottava roskaantunut alue.

9. Valtausoikeuden nojalla mahdollisesti tehtävien kairausten osalta valtaajan tulee huolehtia, että putket katkaistaan mahdollisimman läheltä maanpintaa ja putkien päät tulpataan.

Perustelut: Määräyksellä kairausputkien katkaisemisesta mahdollisimman lähellä maanpintaa parannetaan alueen muiden käyttäjien turvallisuutta siten kuin kaivoslain (503/1965) 12.2 § edellyttää. Toimenpide on perusteltu myös kaivoslain (503/1965) 20 §:n tarkoituksessa, jonka mukaan valtaajan on luovuttuaan valtaukselta tai sen menetettyään viipymättä saatettava valtausalue yleisen turvallisuuden vaatimaan kuntoon.

10. Jos valtaaja aikoo valtauksen voimassaoloaikana suorittaa koelouhintaa, kuivattamista tai koerikastusta taikka muita ympäristö- tai muilta vaikutuksiltaan vastaavia toimenpiteitä, on valtaajan ilmoitettava tästä etukäteen kaivosviranomaiselle. Ilmoitus on tehtävä hyvissä ajoin ennen toimenpiteen aloittamista. Kaivosviranomaisen voi valvontaa varten ilmoituksen saatuaan tarvittaessa antaa määräyksiä toimenpiteiden suorittamisesta.

Perustelut: Koska valtaaja ei ole esittänyt kaivoslain (503/1965) 8.1 §:n 4-kohdan mukaista tutkimussuunnitelmaa niin yksityiskohtaisesti, että valtausoikeudesta päätettäessä olisi mahdollista arvioida kaivoslain (503/1965) 12 §:n mukaisen valtausoikeuden nojalla tehtävien tutkimustoimenpiteiden tarpeellisuutta tutkimustyön tavoitteiden kannalta, liitetään päätökseen määräys toimittaa kaivosviranomaiselle ilmoitus ennen ryhtymistä lain 12 §:ssä sallittuihin, mutta vaikutuksiltaan tavanomaisia tutkimustoimenpiteitä merkittävämpiin toimenpiteisiin. Tällä varmistetaan sen selvittäminen, onko hankkeesta tarpeen suorittaa ympäristövaikutusten arviointimenettelystä annetun lain (468/1994) 4 §:n nojalla ympäristövaikutusten arviointimenettely tai edellyttääkö hanke ympäristönsuojelulain (527/2014) 119 §:ssä tarkoitettua koetoimintailmoitusta ympäristönsuojeluviranomaiselle. Samalla kaivosviranomaisen on mahdollista kaivoslain (503/1965 ja 621/2011) valvonnan toteuttamiseksi arvioida toimenpiteiden vaikutusta ja tarvittaessa antaa tarkempia määräyksiä toimenpiteiden suorittamisesta.

11. Valtaajan tulee huomioida valtausalueen läheisyydessä sijaitsevat Tuomaalan luonnonsuojelualue (YSA205948) ja Kuosmalan luonnonsuojelualue 2 (YSA 203545) käyttäessään valtausalueen ulkopuolella maata kaivoslain (503/1965) 12.1 §:n mukaisesti. Ennen toimenpiteiden kohdentamista näille alueille valtaajan on toimitettava yksityiskohtainen tutkimussuunnitelma Pohjois-Karjalan ELY-keskukselle ja tiedoksi kaivosviranomaiselle.

Perustelut: Kaivoslain (503/1965) 12 §:n mukaan valtaajalla on oikeus lain 3 luvussa säädetyillä ehdoilla toimittaa valtausalueella tutkimustyötä esiintymän laadun ja laajuuden selvittämiseksi sekä tarpeen mukaan käyttää alueen ulkopuolellakin maata teitä sekä voima-, vesi- ja muita johtoja varten.

Koska valtausoikeuden nojalla valtaajan on sallittua tutkimustöiden suorittamiseksi käyttää valtausalueen ulkopuolisiakin alueita mm. tutkimuskohteille siirtymiseksi, on valtaajalle Pohjois-Karjalan ELY-keskuksen lausunnossa mainittujen, valtausalueen läheisyydessä sijaitsevien Tuomaalan luonnonsuojelualueen (YSA205948) ja Kuosmalan luonnonsuojelualueen 2 (YSA 203545) vuoksi tarpeen antaa määräys toimittaa tutkimussuunnitelma sekä olla yhteydessä ELY-keskukseen. Näin meneteltäessä ELY-keskus voi tarvittaessa puuttua tutkimustoimenpiteiden laatuun ja erityisesti tutkimuskohteille käytettävien kulkureittien sijaintiin luonnonsuojelulain nojalla tai esittää kaivosviranomaiselle lupamääräysten tarkistamista.

Lupamääräyksen antaminen on tarpeen luonnonsuojelualueiden suojeluarvojen turvaamiseksi, koska hakija ei ole luopunut kaivoslain 12 §:n antamasta oikeudesta käyttää valtausalueiden ulkopuolella olevia maa-alueita. Hakijan on lisäksi noudatettava myös luonnonsuojelulakia.

Neuvoteltaessa tutkimustoimenpiteistä ELY-keskus voi antaa valtaajalle myös tarvittavaa ohjausta ELY-keskuksen lausunnossa mainitun valtakunnallisessa uhanalaisluokituksessa silmälläpidettäväksi määritellyn pohjanvaskisammalen (Pseudoleskeella papillosa) esiintymän huomioon ottamiseksi.

12. Valtausalueella Maljasalmi 9 olevan vanhan asbestikaivoksen alueella on ilman Pohjois-Karjalan ELY-keskuksen hyväksyntää kiellettyä sellaisten tutkimustoimenpiteiden

tekeminen, joista voi aiheutua asbestipölyn leviämistä. Valtaajan on ilmoitettava Pohjois-Karjalan ELY-keskukselle suunnitelluista toimenpiteistä hyvissä ajoin ennen toimenpiteiden suorittamista.

Perustelut: Pohjois-Karjalan ELY-keskuksen lausunto huomioiden valtausalueella Maljasalmi 9 olevan vanhan asbestikaivoksen alueella on katsottu tarpeelliseksi määrätä mahdollisesti asbestipölyä ja sen leviämistä tuottavat malminetsintätoimenpiteet kielletyiksi ilman Pohjois-Karjalan ELY-keskuksen lupaa. Näin varmistetaan se, että alueella olevasta asbestista ei aiheudu terveyshaittaa eikä haitallisia vaikutuksia ympäristöön. Valtaajalle on asetettu ilmoitusvelvollisuus Pohjois-Karjalan ELY-keskukselle, jotta ELY-keskus voi ennen tutkimustöiden aloittamista varmistaa, että toiminnasta ei aiheudu lausunnossa viitatussa 24.6.2004 annetussa päätöksessä tarkoitettua asbestipölyn leviämistä.

13. Sen lisäksi, mitä kaivoslaissa (503/1965) ja kaivoslain (621/2011) siirtymäsäännöksissä säädetään, valtaajan on noudatettava malminetsinnässä ja alueiden käytössä, mitä muualla laissa säädetään.

Perustelut: Maininnalla muualla laissa olevien velvoitteiden ja määräysten noudattamisvelvollisuudesta kiinnitetään valtaajan huomiota siihen, että kaivoslain (503/1965) ja kaivoslain (621/2011) siirtymäsäännösten mukaista etsintätoimintaa harjoitettaessa tulee myös muualla laissa olevat velvoitteet, rajaukset ja määräykset huomioida.

Vastaus lausuntoihin ja mielipiteisiin

Lausunnoissa ja mielipiteissä esitetyt seikat on otettu päätöksessä huomioon lupamääräyksillä. Lisäksi todetaan, että

- Ympäristöä voimakkaimmin muuttavat tutkimustoimenpiteet - koelouhinta, kuivattaminen tai koerikastus taikka muut ympäristö- tai muilta vaikutuksiltaan vastaavat toimenpiteet - on rajattu lupamääräyksellä 10 pois suoraan tämän päätöksen nojalla suoritettavista toimenpiteistä. Hakemuksen sekä saatujen viranomaislausuntojen perusteella voidaan arvioida, ettei suunnitelluista tutkimustoimenpiteistä aiheudu sellaisia pysyviä vaikutuksia, jotka vaarantaisivat alueen pohjavesiä ja vesistöjä. Valtausalueen sisällä vaikutuksia on lisäksi rajoitettu lupamääräyksillä 8-9 ja 12-13 siten, että luonnon monimuotoisuus ja alueen virkistyskäyttö eivät häiriinny.
- Alueen asbestiin liittyvä erityispiirre on huomioitu lupamääräyksellä 12.
- Valtausoikeuden nojalla suoritettavasta malminetsinnästä ei asetetut lupamääräykset huomioiden ole ennakoitavissa vaikutuksia alueen vesistöille eikä kaivovedelle. Mikäli vaikutuksia vastoin ennako-odotuksia aiheutuisi, on valtaaja kaivoslain (503/1965) 15.1 §:n mukaisesti velvollinen suorittamaan täyden korvauksen kaikesta tutkimustyöstä taikka alueiden käytöstä aiheutuneesta pysyvistä tai ohimenevästä vahingosta tai haitasta.
- Hakija on hakemusvaiheessa rajannut haetusta alueesta kohteet, jotka sijaitsevat 50 metriä lähempänä rakennusta, jota käytetään tai aiotaan käyttää asuntona, loma-

asuntona tai työhuoneena. Sama koskee em. rakennusta varten varattua tonttia tai rakennuspaikkaa, jossa on aloitettu rakentamista tarkoittavat työt. Valtausalueeseen ei näin ollen sisälly kaivoslain (503/1965) 6.1 §:n 6-kohdassa tarkoitettuja esteitä.

- Mielipiteessä on tuotu esiin kaivostoimintaan liittyviä näkökohtia. Kaivoslaissa (503/1965) on lueteltu tyhjentävästi ne seikat, jotka ovat sellaisia malminetsinnän esteitä, joiden käsillä ollessa valtausoikeutta ei voida myöntää. Mahdollisen kaivostoiminnan vaikutuksia ei käsitellä malminetsintään oikeuttavassa päätöksessä. Valtausoikeuden myöntämisedellytyksiä harkittaessa ei voida antaa oikeudellista merkitystä sille, olisiko alue sovelias mahdolliseen myöhempään kaivostoimintaan. Lisäksi todettakoon, että kaivoslain mukaan malminetsintätyöt on kuitenkin aina suoritettava mahdollisimman vähän haittaa tuottavalla tavalla.
- Lupamääräyksen 4 mukaisesti maanomistajalla tai -haltijalla on mahdollisuus vaatia vakuuden asettamista maastotöiden tai väliaikaisten rakennelmien aiheuttamasta vahingosta tai haitasta. Samaan määräykseen sisältyy se, että valtaajan on ilmoitettava kiinteistöjen omistajille ja muille oikeudenhaltijoille kirjallisesti etukäteen kaikista maastotöistä, jotka voivat aiheuttaa vahinkoa tai haittaa. Tässä yhteydessä maanomistajalla on mahdollisuus tuoda esiin tarpeelliseksi katsomiaan seikkoja koskien mm. tutkimustyössä käytettäviä reittejä ja kohteita.

Sovelletut säännökset

Kaivoslaki (503/1965)

Kaivoslaki (621/2011)

Kaivosasetus (663/1965)

Valtioneuvoston asetus kaivostoiminnasta (391/2012)

Luonnonsuojelulaki (1096/1996)

Hallintolaki (434/2003)

Jätelaki (646/2011)

Ympäristönsuojelulaki (527/2014)

Työ- ja elinkeinoministeriön asetus maksullisista suoritteista (1217/2010)

VALITUSOSOITUS

Valitusviranomainen

Päätökseen saa hakea muutosta valittamalla sille hallinto-oikeudelle, jonka tuomiopiirissä pääosa tässä päätöksessä tarkoitettusta alueesta sijaitsee. Toimivaltainen hallinto-oikeus on mainittu valitusosoituksen lopussa. Valituskirjelmä osoitetaan valitusviranomaiselle ja se on toimitettava valitusajassa hallinto-oikeuden kirjaamoon.

Valitusaika

Määräaika valituksen tekemiseen on kolmekymmentä (30) päivää tämän päätöksen antopäivästä sitä määräaikaan lukematta. Valitusaika päättyy **18.12.2014**.

Valitusoikeus

Päätöksestä voivat valittaa ne, joiden etua, oikeutta tai velvollisuutta asia saattaa koskea, sekä vaikutusalueella ympäristön-, terveyden- tai luonnonsuojelun taikka asuin ympäristön viihtyisyyden edistämiseksi toimivat rekisteröidyt yhdistykset tai säätiöt, asianomaiset kunnat, elinkeino-, liikenne- ja ympäristökeskukset ja muut asiassa yleistä etua valvovat viranomaiset, saamelaiskäräjät sillä perusteella, että luvassa tarkoitettu toiminta heikentää saamelaisten oikeutta alkuperäiskansana ylläpitää ja kehittää omaa kieltään ja kulttuuriaan ja kolttien kyläkokous sillä perusteella, että luvassa tarkoitettu toiminta heikentää kolttien alueella kolttien elinolosuhteita ja mahdollisuuksia harjoittaa elinkeinoja.

Valituksen sisältö

Valituskirjelmässä on ilmoitettava

- päätös, johon haetaan muutosta
- miltä kohdista päätökseen haetaan muutosta ja mitä muutoksia siihen vaaditaan tehtäväksi
- perusteet, joilla muutosta vaaditaan
- valittajan nimi ja kotikunta
- postiosoite ja puhelinnumero, joihin asiaa koskevat ilmoitukset valittajalle voidaan toimittaa

Jos valittajan puhevaltaa käyttää hänen laillinen edustajansa tai asiamiehensä tai jos valituksen laatijana on joku muu henkilö, valituskirjelmässä on ilmoitettava myös tämän nimi ja kotikunta.

Valittajan, laillisen edustajan tai asiamiehen on allekirjoitettava valituskirjelmä, ellei valituskirjelmää toimiteta sähköisesti (telekopiona tai sähköpostilla).

Valituksen liitteet

Valituskirjelmään on liitettävä

- päätös, johon haetaan muutosta valittamalla, alkuperäisenä tai jäljennöksenä
- asiakirjat, joihin valittaja vetoaa vaatimuksensa tueksi, jollei niitä ole jo aikaisemmin toimitettu viranomaiselle
- asiamiehen valtakirja

Valituskirjelmän toimittaminen perille

Valituskirjelmän voi viedä valittaja itse tai hänen valtuuttamansa asiamies. Valituskirjelmä liitteineen voidaan myös lähettää postitse, telekopiona tai sähköpostilla. Postiin valituskirjelmä on jätettävä niin ajoissa, että se ehtii perille valitusajan viimeisenä päivänä ennen aukioloajan päättymistä. Hallinto-oikeudessa kirjaamon aukioloaika on klo 8.00 – 16.15. Sähköisesti (telekopiona tai sähköpostilla) toimitetun valituskirjelmän on oltava toimitettu niin, että se on käytettävissä vastaanottolaitteessa tai tietojärjestelmässä määräajan viimeisenä päivänä ennen virka-ajan päättymistä.

Valittajalta peritään hallinto-oikeudessa **oikeudenkäyntimaksu** 97 euroa. Tuomioistuinten ja eräiden oikeushallintoviranomaisten suoritteista perittävistä maksuista annetussa laissa (701/1993) on erikseen säädetty eräistä tapauksista, joissa maksua ei peritä.

Toimivaltaisen hallinto-oikeuden yhteystiedot muutoksenhakua varten:

Itä-Suomen hallinto-oikeus

käyntiosoite: Puijonkatu 29, 2 krs, 70100 Kuopio

postiosoite: PL 1744, 70101 Kuopio

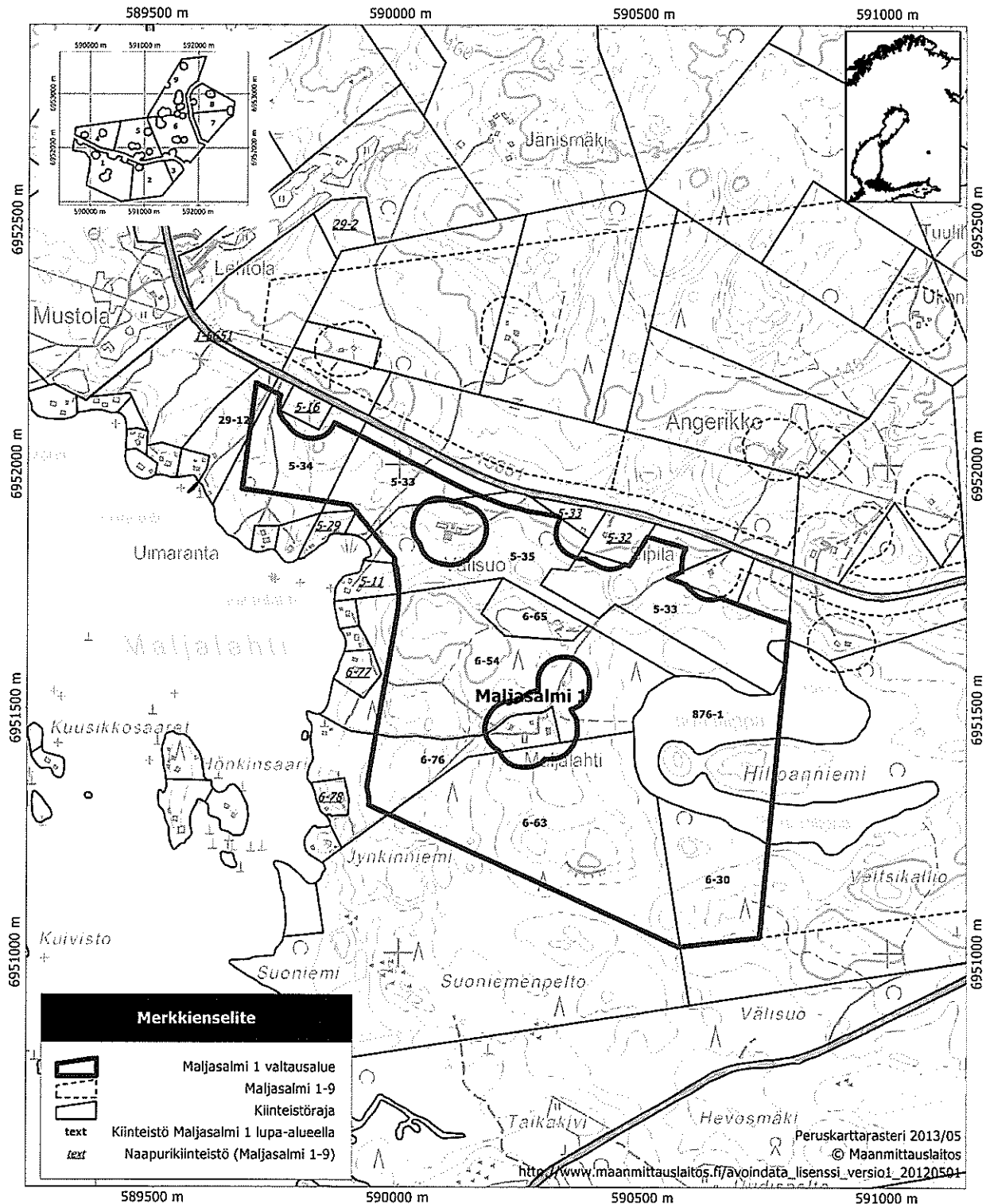
puhelin: 029 56 42500

telekopio: 029 56 42501

sähköposti: ita-suomi.hao@oikeus.fi

Lista asianosaisista


Kartta valtausalueista
(kartan mittakaava ohjeellinen)



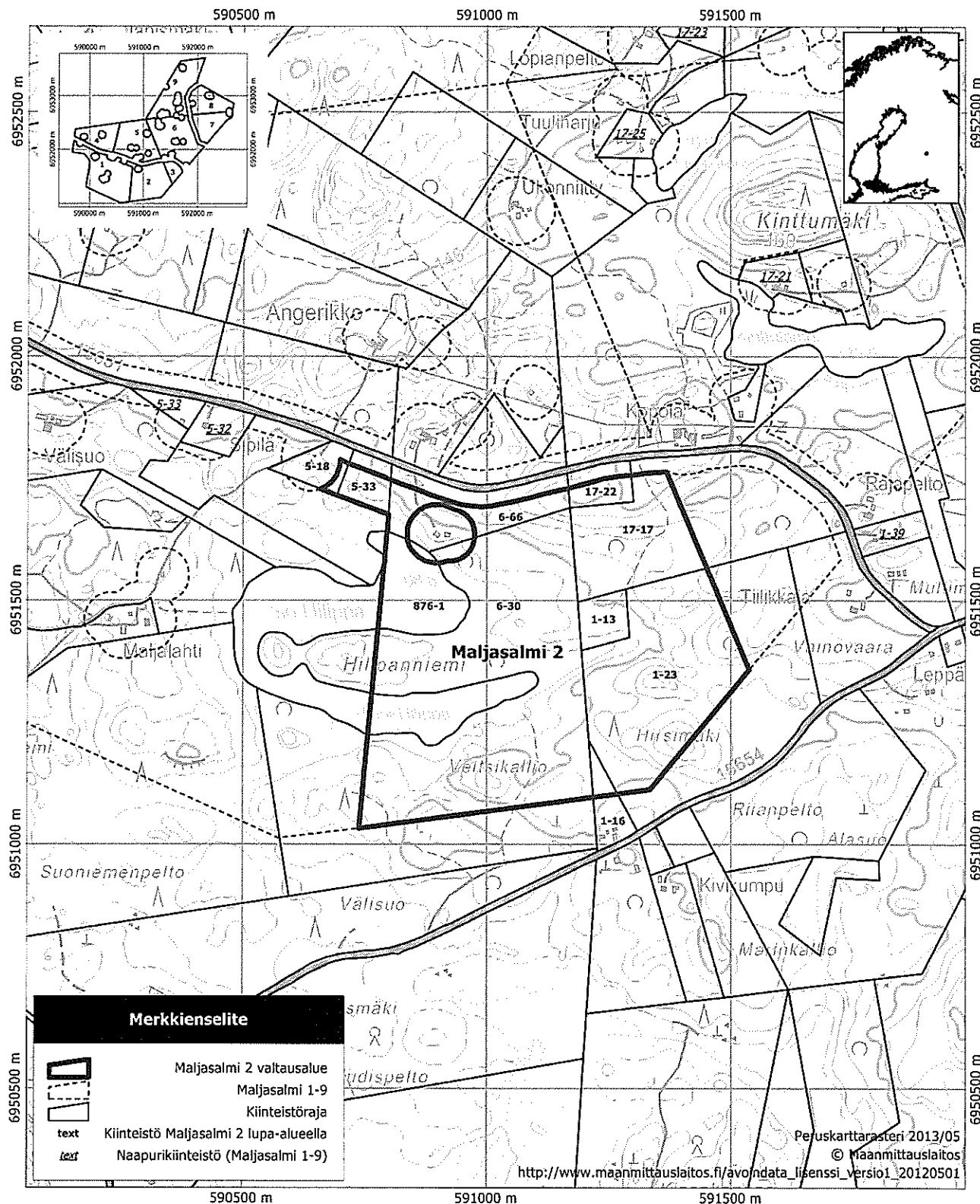
FinnAust Mining Southern Oy
Maljasalmi 1-9
Valtaushakemus



Pohjois-Karjalan maakunta
Outokummun kunta
Karttalehdet:
22R1A1, 22R1A2



geopool
Finland ETRS-TM35FIN
Scale: A4 1:10000
Printed at: 2013-06-07
Scandinavian GeoPool /
Robert Stenberg



FinnAust Mining Southern Oy
 Maljasalmi 1-9
 Valtaushakemus

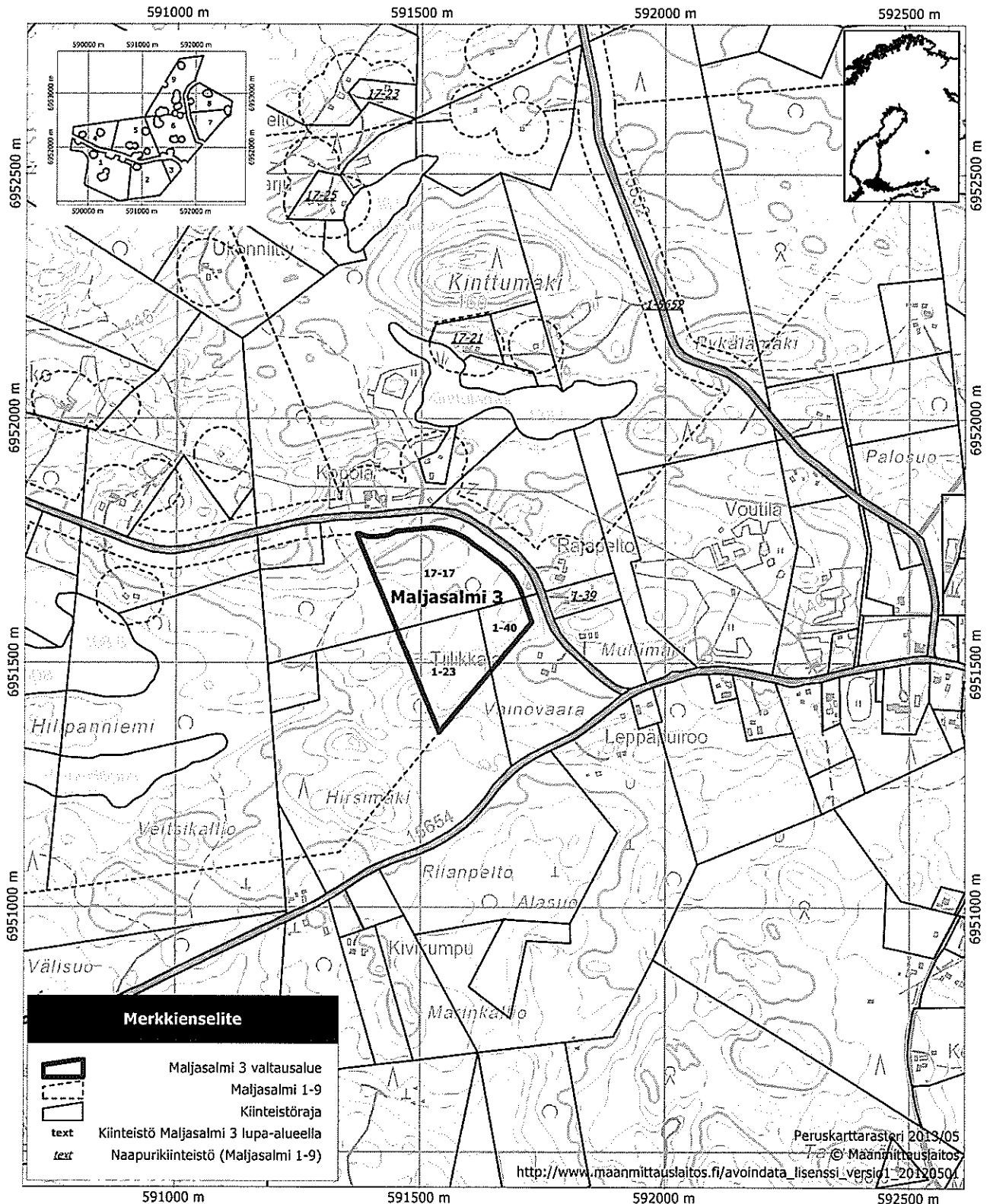


Pohjois-Karjalan maakunta
 Outokummun kunta
 Karttalehdet:
 22R1A1, 22R1A2



Robert Stenberg

geopool
 Finland ETRS-TM35FIN
 Scale: A4 1:10000
 Printed at: 2013-06-07
 Scandinavian GeoPool /
 Robert Stenberg



FinnAust Mining Southern Oy
 Maljasalmi 1-9
 Valtaushakemus



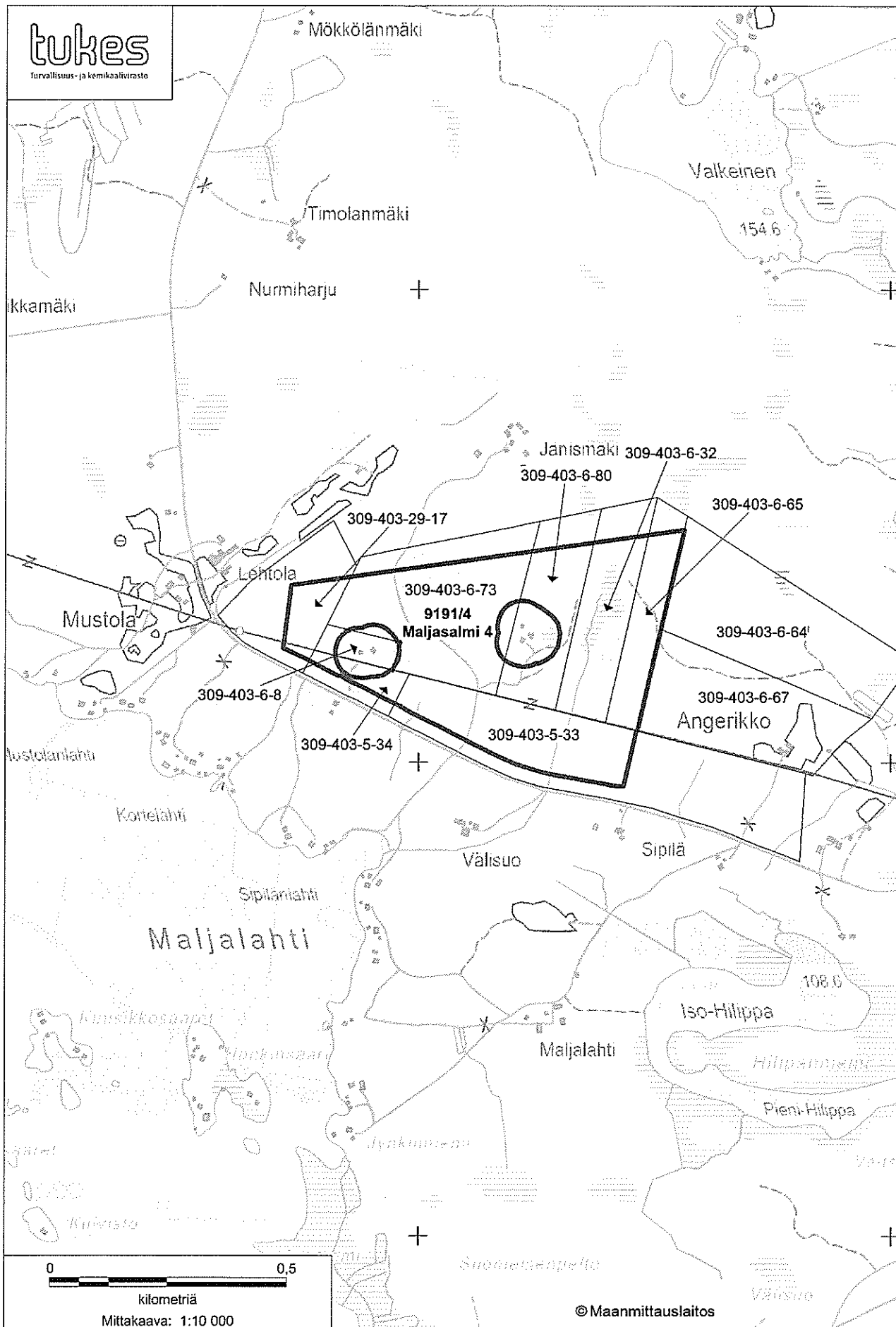
Pohjois-Karjalan maakunta
 Outokummun kunta
 Karttalehdet:
 22R1A1, 22R1A2

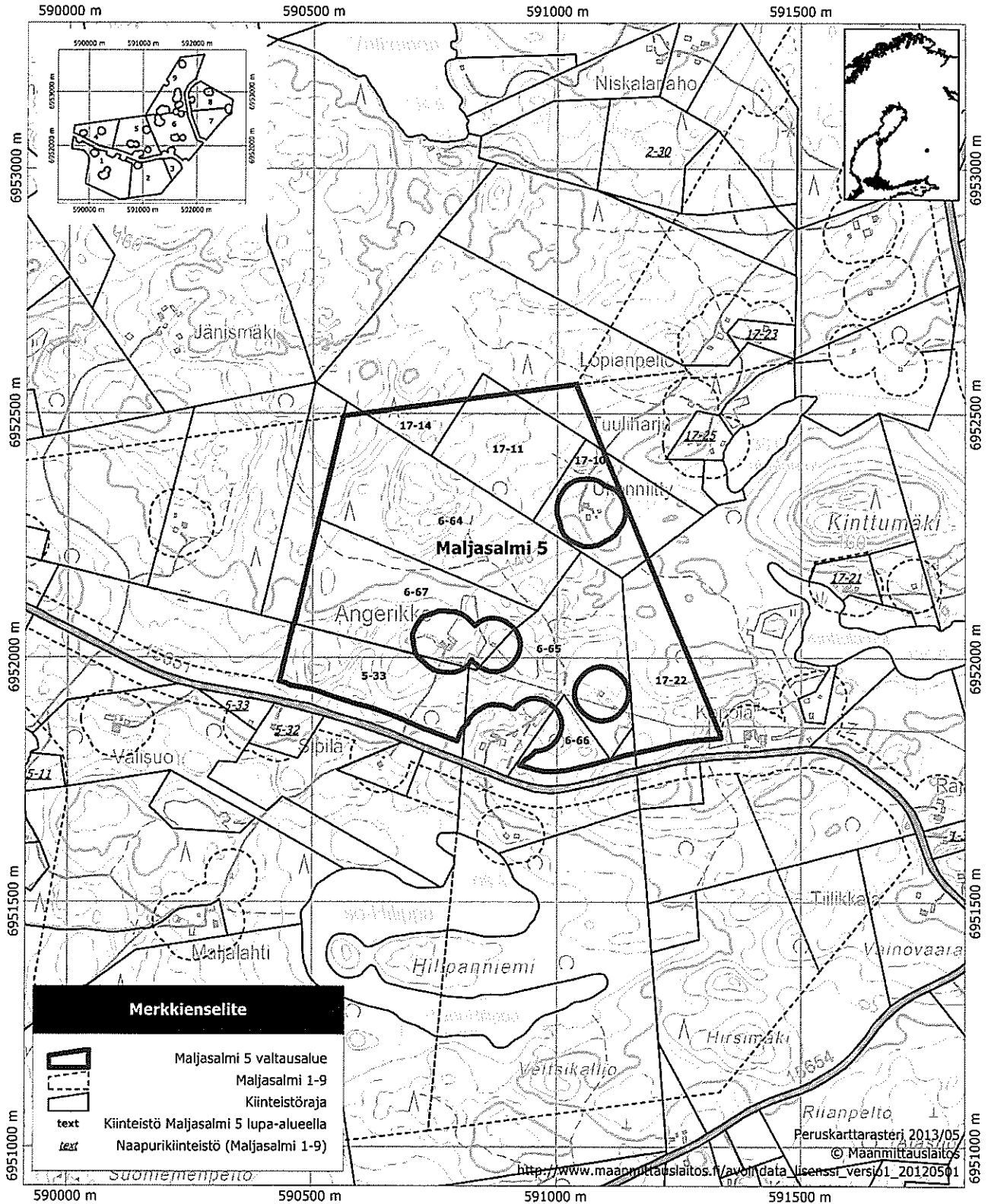


Robert Stenberg

Peruskarttarasteri 2013/05
 © Mäännittauslaitos
http://www.maanmittauslaitos.fi/avoindata_licenssi_versio1_20130501

geopool
 Finland ETRS-TM35FIN
 Scale: A4 1:10000
 Printed at: 2013-06-07
 Scandinavian GeoPool /
 Robert Stenberg





FinnAust Mining Southern Oy
Maljasalmi 1-9
Valtaushakemus

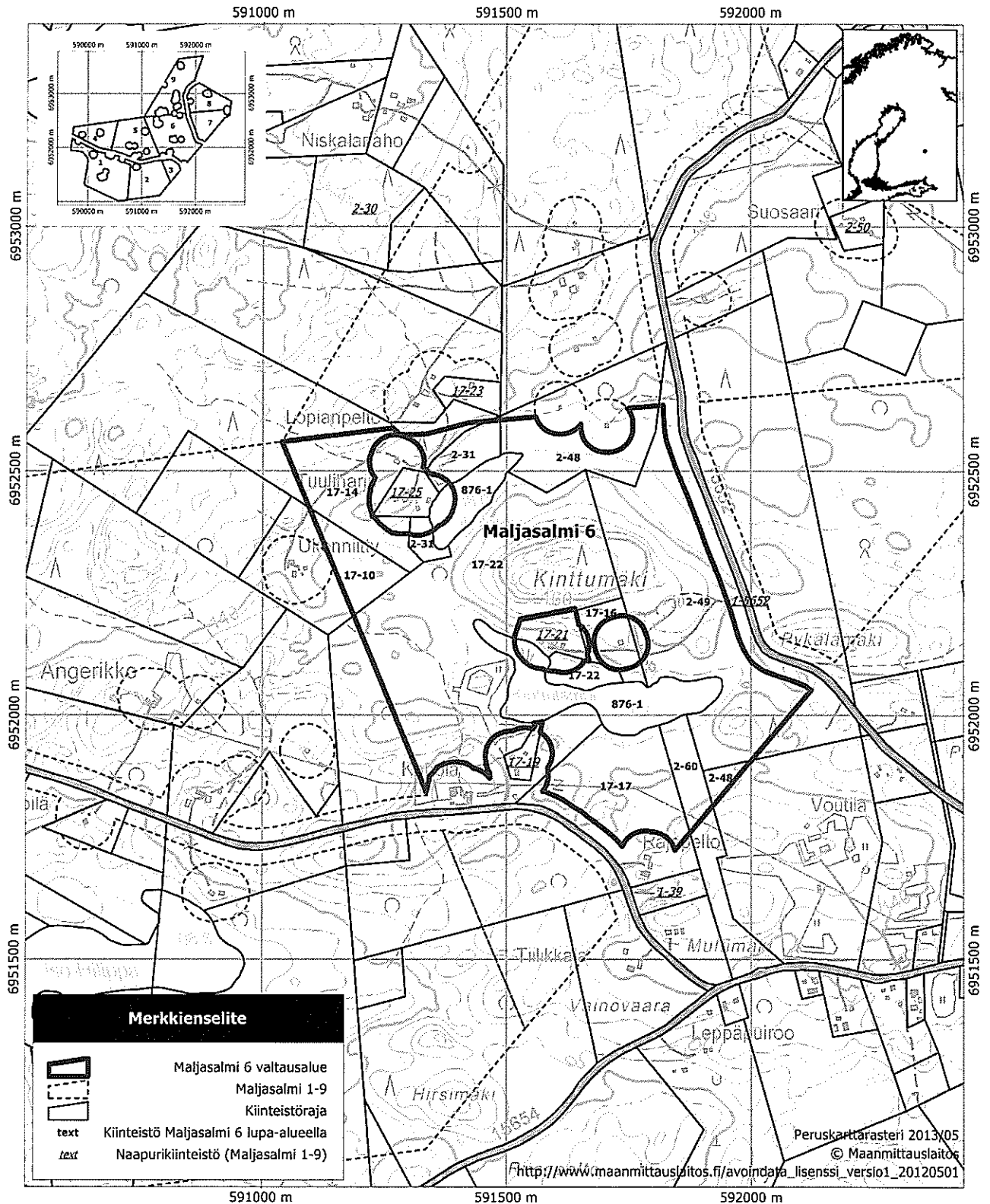


Pohjois-Karjalan maakunta
Outokummun kunta
Karttalehdet:
22R1A1, 22R1A2



Robert Stenberg

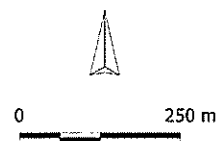
geopool
Finland ETRS-TM35FIN
Scale: A4 1:10000
Printed at: 2013-06-07
Scandinavian GeoPool /
Robert Stenberg



FinnAust Mining Southern Oy
 Maljasalmi 1-9
 Valtaushakemus

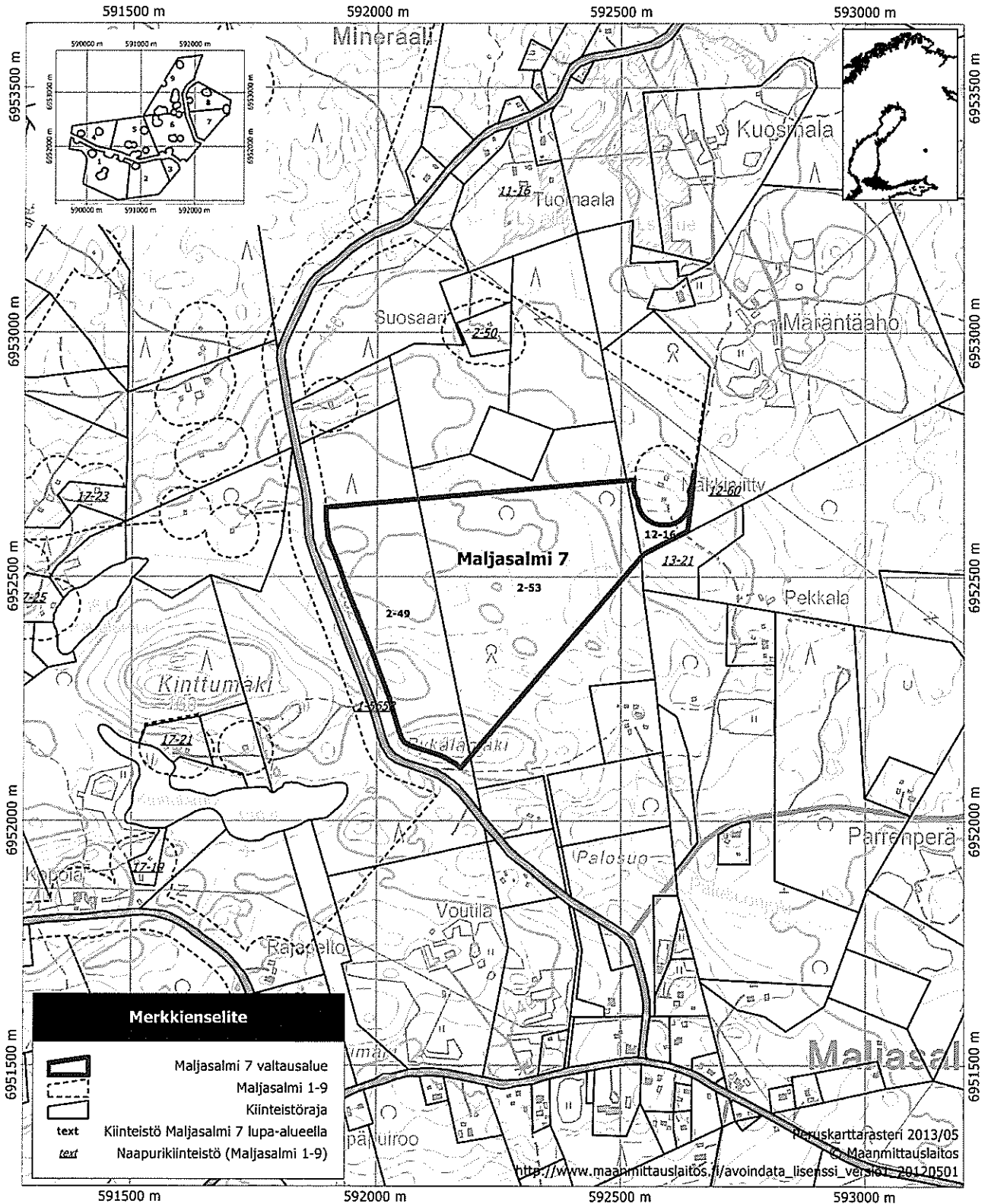


Pohjois-Karjalan maakunta
 Outokummun kunta
 Karttalehdet:
 22R1A1, 22R1A2



Robert Stenberg

geopool
 Finland ETRS-TM35FIN
 Scale: A4 1:10000
 Printed at: 2013-06-07
 Scandinavian GeoPool /
 Robert Stenberg



FinnAust Mining Southern Oy
 Maljasalmi 1-9
 Valtaushakemus

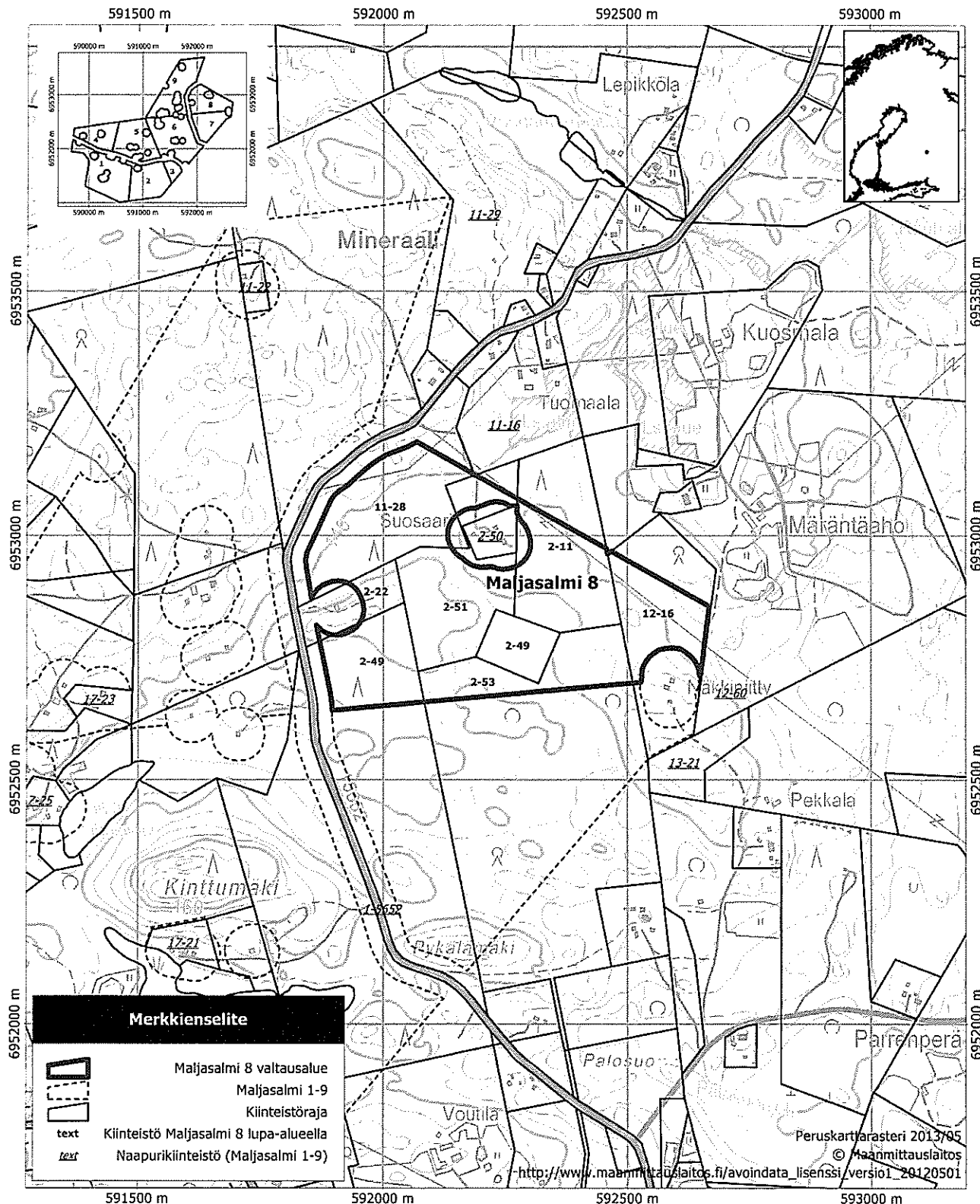


Pohjois-Karjalan maakunta
 Outokummun kunta
 Karttalehdet:
 22R1A1, 22R1A2



Robert Stenberg

geopool
 Finland ETRS-TM35FIN
 Scale: A4 1:10000
 Printed at: 2013-06-07
 Scandinavian GeoPool /
 Robert Stenberg



Merkkienselite

	Maljasalmi 8 valtausalue
	Maljasalmi 1-9
	Kiinteistöraja
text	Kiinteistö Maljasalmi 8 lupa-alueella
text	Naapurikiinteistö (Maljasalmi 1-9)

FinnAust Mining Southern Oy
 Maljasalmi 1-9
 Valtaushakemus

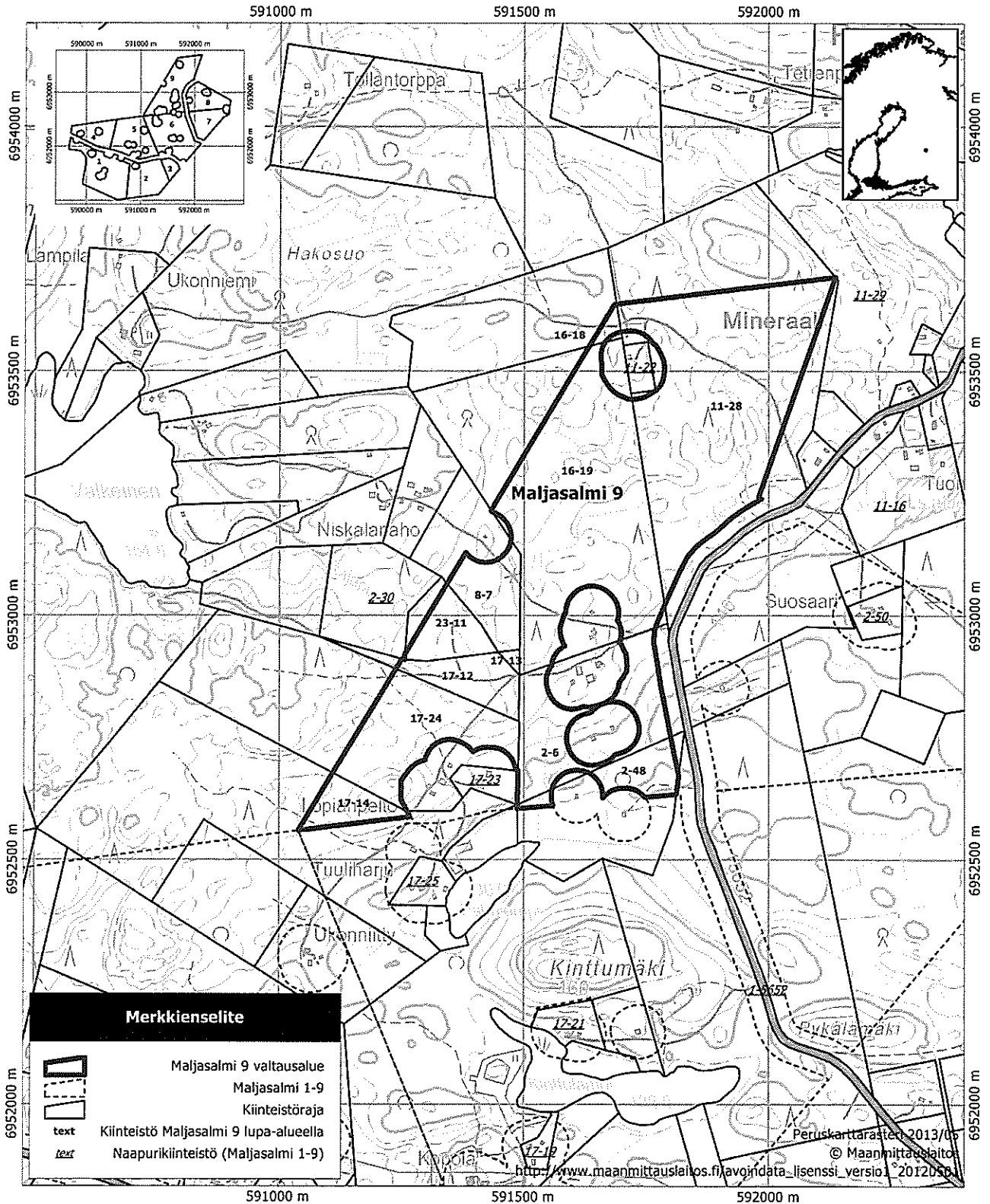


Pohjois-Karjalan maakunta
 Outokummun kunta
 Karttalehdet:
 22R1A1, 22R1A2



Robert Stenberg

geopool
 Finland ETRS-TM35FIN
 Scale: A4 1:10000
 Printed at: 2013-06-07
 Scandinavian GeoPool /
 Robert Stenberg



FinnAust Mining Southern Oy
 Maljasalmi 1-9
 Valtaushakemus



Pohjois-Karjalan maakunta
 Outokummun kunta
 Karttalehdet:
 22R1A1, 22R1A2



Robert Stenberg

geopool
 Finland ETRS-TM35FIN
 Scale: A4 1:10000
 Printed at: 2013-06-07
 Scandinavian GeoPool /
 Robert Stenberg