

Tiitinen Taito, Tenho ja Jari
c/o Taito Tiitinen
Vehkamurrontie 329
77700 Rautalampi

VALTAUSOIKEUTTA KOSKEVA PÄÄTÖS

Nimi Virranniemen Kivi 1-3

Hakija Tiitinen Taito ja Tiitinen Tenho, Rautalampi
Tiitinen Jari, Kuopio

Yhteystiedot:

Taito Tiitinen
Vehkamurrontie 329
77700 Rautalampi

Lisätietoja antaa:

Taito Tiitinen
puh. 0400252168, 0400547210

Hakemuksen peruste

Kaivoslain (503/1965) 12 §:n mukaista malminetsintää valtausalueella voidaan suorittaa valtaus-oikeuden nojalla.

Valtausoikeutta on haettu viideksi vuodeksi.

Vireilletulo

Asia on tullut vireille 18.3.2011 työ- ja elinkeinoministeriöön jätetyllä hakemuksella.

Kaivoslaki (503/1965) on kumottu 1.7.2011 voimaan tulleella kaivoslailla (621/2011), jonka mukaan kumotun kaivoslain nojalla työ- ja elinkeinoministeriössä vireillä olleet asiat siirtyivät kaivosviranomaisena toimivaan Turvallisuus- ja kemikaalivirastoon. Ennen 1.7.2011 vireille

tulleet hakemukset ratkaistaan kaivoslain (503/1965) mukaisesti ottaen huomioon uuden kaivoslain (621/2011) siirtymäsäännökset.

Hakemuksesta on pyydetty lisäselvityksiä 15.6.2011. Hakemusta on täydennetty 19.7.2011.

Haettu valtausalue

Valtausalueen sijainti: Rautalampi (686)

KaivNro 9204/1

Tilan RN:o	Tilan nimi	Kylä	ha
686-403-1-16	Virranniemi	Hankamäki	7,89
		Yhteensä ha	7,89

KaivNro 9204/2

Tilan RN:o	Tilan nimi	Kylä	ha
686-403-1-16	Virranniemi	Hankamäki	0,38
		Yhteensä ha	0,38

KaivNro 9204/3

Tilan RN:o	Tilan nimi	Kylä	ha
686-403-1-16	Virranniemi	Hankamäki	0,88
		Yhteensä ha	0,88

Haettujen valtausalueiden pinta-ala on yhteensä 9,15 ha.

Haetut alueet on esitetty kartalla liitteessä 2.

Alueesta tarkemmin

Valtausalue sijaitsee kokonaisuudessaan yhden hakijoista (Jari Tiitinen) omistamalla tilalla.

Esteettömyystodistus

Hakemusasiakirjojen sisältämän todistuksen mukaan haetulla alueella ei ole kaivoslain (503/1965) 6 §:n mukaisia valtauksen esteitä.

Otaksuma kaivoskivennäisistä

Hakija otaksuu alueella olevan seuraavia kaivoskivennäisiä: nikkeli, hopea, skandium, zirkonium.

Hakijan mukaan otaksunta perustuu jo 1800-luvulta lähtien suvussa ja kirjoituksissa kulkeneeseen vahvaan uskoon siitä, että kyseisessä vuorossa on arvometalleja. Koska

valtausalue rajoittuu suvun omille maille, joista yksi hakijoista omistaa kantatilan, asialle halutaan saada vahvistus.

Tutkimusten arvioitu määrä ja laatu

Hakija on ilmoittanut toimintasuunnitelmaksi sen, että käsityökaluin ja mittalaittein alue kartoitetaan 1.5.2011-31.8.2011 ja koeporauksien järjestäminen kartoitetaan 31.12.2011 mennessä.

Hakemuksesta tiedottaminen ja lausuntopyynnöt

Valtaushakemuksesta ei ole lähetetty ilmoitusta asianosaisten kuulemista varten eikä lausuntopyyntöä viranomaisille.

Turvallisuus- ja kemikaaliviraston ratkaisu

Tukes hylkää hakemuksen. Valtausoikeutta ei myönnetä.

Päätöksen perustelut

Kaivoslain (503/1965) 8.1 §:ssä säädetään valtaushakemuksessa esitettävistä tiedoista. Sen 1-kohdan mukaan valtaushakemuksessa on esitettävä hakijan nimi, ammatti, kotipaikka ja osoite sekä selvitys siitä, että hakija on valtauskelpoinen. Alue, jolla esiintymän otaksutaan olevan, tulee ilmoittaa mainitsemalla läänin, kunnan, kylän ja tilan nimi sekä tilan rekisterinumero tai, milloin on kysymys tilaan kuulumattomasta alueesta, vastaavat tiedot (kaivoslain 8.1 §:n 2-kohta). Lainkohdan 3-kohdan mukaan valtaushakemuksessa, joka on kirjallisesti tehtävä kaivosviranomaiselle, on ilmoitettava muun muassa valtausalueen suuruus, sen maantieteellinen sijainti ja rajat sekä sillä olevat kiinteistöjen rajat hakemukseen liitettävyn karttaan niin tarkoin merkittynä, ettei epätietoisuutta niistä voi syntyä, hyväksyttävine selvityksineen siitä, ettei ole lain 6 §:ssä mainittuja valtauksen esteitä. Edelleen kaivoslain (503/1965) 8.1 §:n 4-kohdan mukaan tulee ilmoittaa, mitä kaivoskivennäisiä hakija otaksuu alueella olevan ja mihin otaksunta perustuu sekä perustelut tarpeellisten tutkimusten arvioidusta määrästä ja laadusta. Valtausalueelle tulee myös ehdottaa nimeä (kaivoslain 8.1 §:n 5-kohta). Kaivoslain (503/1965) 8.1 §:ää täydentävät ja täsmentävät kaivosasetuksen (663/1965) 5 ja 6 §.

Kaivoslain (503/1965) 9 §:n mukaan tapauksessa, jossa valtaushakemus on puutteellinen taikka asia muutoin kaipaa lisäselvityksen, hakijalle voidaan varata tilaisuus hakemuksen täydentämiseen ja lisäselvityksen esittämiseen määrättyssä ajassa uhalla, että hakemus muuten voidaan puutteellisena ja selvittämättömänä hylätä. Asianosainen voi myös omasta aloitteestaan täydentää hakemustaan tai muuta asian käsittelyä varten toimittamaansa asiakirjaa sekä toimittaa käsittelyn kuluessa viranomaiselle asian ratkaisemisen kannalta tarpeellisia asiakirjoja. Hallintolain (434/2003) 22 § täydentää kaivoslain (503/1965) 9 §:ää.

Hakija ei ole tälle varatusta täydennysmahdollisuudesta huolimatta täydentänyt hakemustaan mm. selvityksellä tarpeellisten tutkimusten arvioidusta määrästä ja laadusta. Hakemuksessa ei ole eritelty kaivoslain (503/1965) 8.1 §:n 4-kohdan tarkoittamalla tavalla mihin otaksunta kaivoskivennäisistä perustuu eikä perustelujen tarpeellisten tutkimusten arvioidusta määrästä ja

laadusta voida katsoa täyttävän kaivoslaissa (503/1965) säädettyä. Hakemuksesta ei myöskään käy selville mm. tietoja rajanaapureista, jotka edellytetään ilmoitettavaksi, ellei hakija ole ilmoittanut luopuvansa kaivoslain (503/1065) 12.1 §:ssä tarkoitettua oikeudesta käyttää valtausalueen ulkopuolista maata tutkimustyön yhteydessä. Hakemukseen sisältyvien puutteiden vuoksi kaivosviranomaisen katsoo, ettei valtaushakemus täytä kaivoslaissa (503/1965) säädettyjä edellytyksiä.

Kaivosviranomaisella on lisäksi perusteltuja syitä tulkita, että nyt käsiteltävänä olevaa valtaushakemusta ei ole tehty kaivoslainsäädännön kannalta hyväksyttävässä tarkoituksessa. Tässä harkinnassa on huomioitu erityisesti se, että hakemus on kohdistunut ainoastaan yhteen tilaan, jonka hakijataho lisäksi itse omistaa. Asiaa kokonaisuutena harkiten kaivosviranomaisen katsoo, että kyseessä ei voida katsoa olevan kaivoslain (503/1965) mukainen, kaivoskivennäisten etsimiseksi tarkoitettu hakemus.

Edellä esitetyt perusteet huomioiden kaivosviranomaisen katsoo, että valtausta ei voida myöntää haetulle alueelle. Valtaushakemus hylätään.

Koska hakemus on edellä esitetyllä tavalla hylätty puutteellisena ja selvittämättömänä, hakemuksesta ei ole katsottu olevan tarpeen pyytää lausuntoja viranomaisilta ja mielipiteitä asianosaisilta ennen ratkaisun tekemistä.

Päätösmaksu

Päätöksestä perittävä maksu on 60 €.

Maksu peritään hakemuksen jättöhetkellä voimassa olleen työ- ja elinkeinoministeriön maksullisista suoritteista annetun asetuksen mukaisesti. Lasku toimitetaan erikseen.

Päätöksestä tiedottaminen

Päätöksestä tiedotetaan kaivoslain (621/2011) 58 §:n mukaisesti. Valtauspäätös liitteineen toimitetaan postitse hakijalle.

Päätöksen antamisesta kuulutetaan alueen kunnan ilmoitustaululla.

Päätöksen julkaiseminen sanomalehdessä on katsottu tarpeettomaksi, koska asianosaiset saavat tiedon asiasta kirjeitse.

Sovelletut säännökset

Kaivoslaki (503/1965)

Kaivoslaki (621/2011)

Kaivosasetus (663/1965)

Valtioneuvoston asetus kaivostoiminnasta (391/2012)

Työ- ja elinkeinoministeriön asetus maksullisista suoritteista (1217/2010)

Muutoksenhaku

Tähän päätökseen saa kaivoslain (621/2011) 162 §:n nojalla hakea muutosta valittamalla Kuopion hallinto-oikeuteen.

Valitusaika on 30 päivää tämän päätöksen antopäivästä. Liitteenä 1 olevasta valitusosoituksesta ilmenee, miten muutosta haettaessa on meneteltävä.

Päätöksestä perittävästä maksusta valitetaan samassa järjestyksessä kuin pääasiasta.

Lisätietoja kaivosasiat@tukes.fi tai puh. 029 50 52127.

Maria Kivi
ylitarkastaja

Meeri Myllykangas
ylitarkastaja

LIITTEET Liite 1 Valitusosoitus
Liite 2 Hakemukseen sisältyneet kartat haetuista alueista

VALITUSOSOITUS

Valitusviranomainen

Päätökseen saa hakea muutosta valittamalla sille hallinto-oikeudelle, jonka tuomiopiirissä pääosa tässä päätöksessä tarkoitettusta alueesta sijaitsee. Toimivaltainen hallinto-oikeus on mainittu valitusosoituksen lopussa. Valituskirjelmä osoitetaan valitusviranomaiselle ja se on toimitettava valitusajassa hallinto-oikeuden kirjaamoon.

Valitusaika

Määräaika valituksen tekemiseen on kolmekymmentä (30) päivää tämän päätöksen antopäivästä sitä määräaikaan lukematta. Valitusaika päättyy **12.12.2013**.

Valitusoikeus

Päätöksestä voivat valittaa ne, joiden etua, oikeutta tai velvollisuutta asia saattaa koskea, sekä vaikutusalueella ympäristön-, terveyden- tai luonnonsuojelun taikka asuinympäristön viihtyisyyden edistämiseksi toimivat rekisteröidyt yhdistykset tai säätiöt, asianomaiset kunnat, elinkeino-, liikenne- ja ympäristökeskukset ja muut asiassa yleistä etua valvovat viranomaiset, saamelaiskäräjät sillä perusteella, että luvassa tarkoitettu toiminta heikentää saamelaisten oikeutta alkuperäiskansana ylläpitää ja kehittää omaa kieltään ja kulttuuriin ja kolttien kyläkokous sillä perusteella, että luvassa tarkoitettu toiminta heikentää koltta-alueella kolttien elinolosuhteita ja mahdollisuuksia harjoittaa elinkeinoja.

Valituksen sisältö

Valituskirjelmässä on ilmoitettava

- päätös, johon haetaan muutosta
- miltä kohdin päätökseen haetaan muutosta ja mitä muutoksia siihen vaaditaan tehtäväksi
- perusteet, joilla muutosta vaaditaan
- valittajan nimi ja kotikunta
- postiosoite ja puhelinnumero, joihin asiaa koskevat ilmoitukset valittajalle voidaan toimittaa

Jos valittajan puhevaltaa käyttää hänen laillinen edustajansa tai asiamiehensä tai jos valituksen laatijana on joku muu henkilö, valituskirjelmässä on ilmoitettava myös tämän nimi ja kotikunta.

Valittajan, laillisen edustajan tai asiamiehen on allekirjoitettava valituskirjelmä, ellei valituskirjelmää toimiteta sähköisesti (telekopiona tai sähköpostilla).

Valituksen liitteet

Valituskirjelmään on liitettävä

- päätös, johon haetaan muutosta valittamalla, alkuperäisenä tai jäljennöksenä
- asiakirjat, joihin valittaja vetoaa vaatimuksensa tueksi, jollei niitä ole jo aikaisemmin toimitettu viranomaiselle
- asiamiehen valtakirja

Valituskirjelmän toimittaminen perille

Valituskirjelmän voi viedä valittaja itse tai hänen valtuuttamansa asiamies. Valituskirjelmä liitteineen voidaan myös lähettää postitse, telekopiona tai sähköpostilla. Postiin valituskirjelmä on jätettävä niin ajoissa, että se ehtii perille valitusajan viimeisenä päivänä ennen aukioloajan päättymistä. Hallinto-oikeudessa kirjaamon aukioloaika on klo 8.00 – 16.15. Sähköisesti (telekopiona tai sähköpostilla) toimitetun valituskirjelmän on oltava toimitettu niin, että se on käytettävissä vastaanottolaitteessa tai tietojärjestelmässä määräajan viimeisenä päivänä ennen virka-ajan päättymistä.

Valittajalta peritään hallinto-oikeudessa **oikeudenkäyntimaksu** 90 euroa. Tuomioistuinten ja eräiden oikeus-hallintoviranomaisten suoritteista perittävistä maksuista annetussa laissa (701/1993) on erikseen säädetty eräistä tapauksista, joissa maksua ei peritä.

Toimivaltaisen hallinto-oikeuden yhteystiedot muutoksenhakua varten:

Kuopion hallinto-oikeus

käyntiosoite: Puijonkatu 29, 2 krs, 70100 Kuopio

postiosoite: PL 1744, 70101 Kuopio

puhelin: 029 56 42500

telekopio: 029 56 42501

sähköposti: kuopio.hao@oikeus.fi

Kartta valtausalueesta Virranniemen Kivi 1
(kartan mittakaava ohjeellinen)

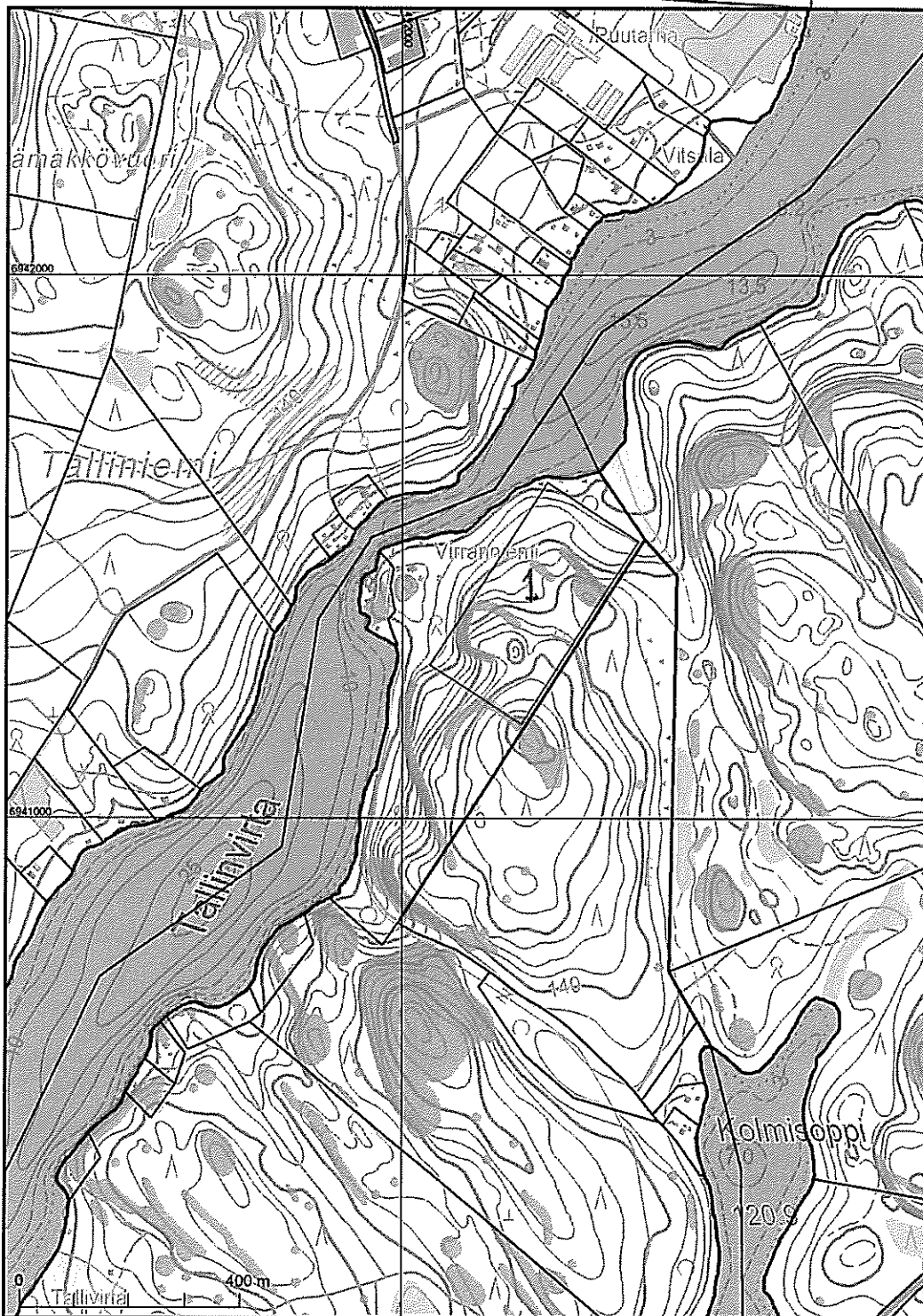


MAANMITTAUSLAITOS

KARTTATULOSTE
N4443F, N4444E

TUKES
19-07-2011
1, KaivNro 9204

2011-07-11



Kartan sijaintitiedoissa voi olla epätarkkuuksia. Kiinteistön tarkka alueellinen ulottuvuus selviää toimitusasiakirjoista ja maastosta.

Mittakaava 1:10 000
Koordinaattijärjestelmä: ETRS-TM35FIN

Kartta valtausalueesta Virranniemen Kivi 2
(kartan mittakaava ohjeellinen)

KaivNro 9204

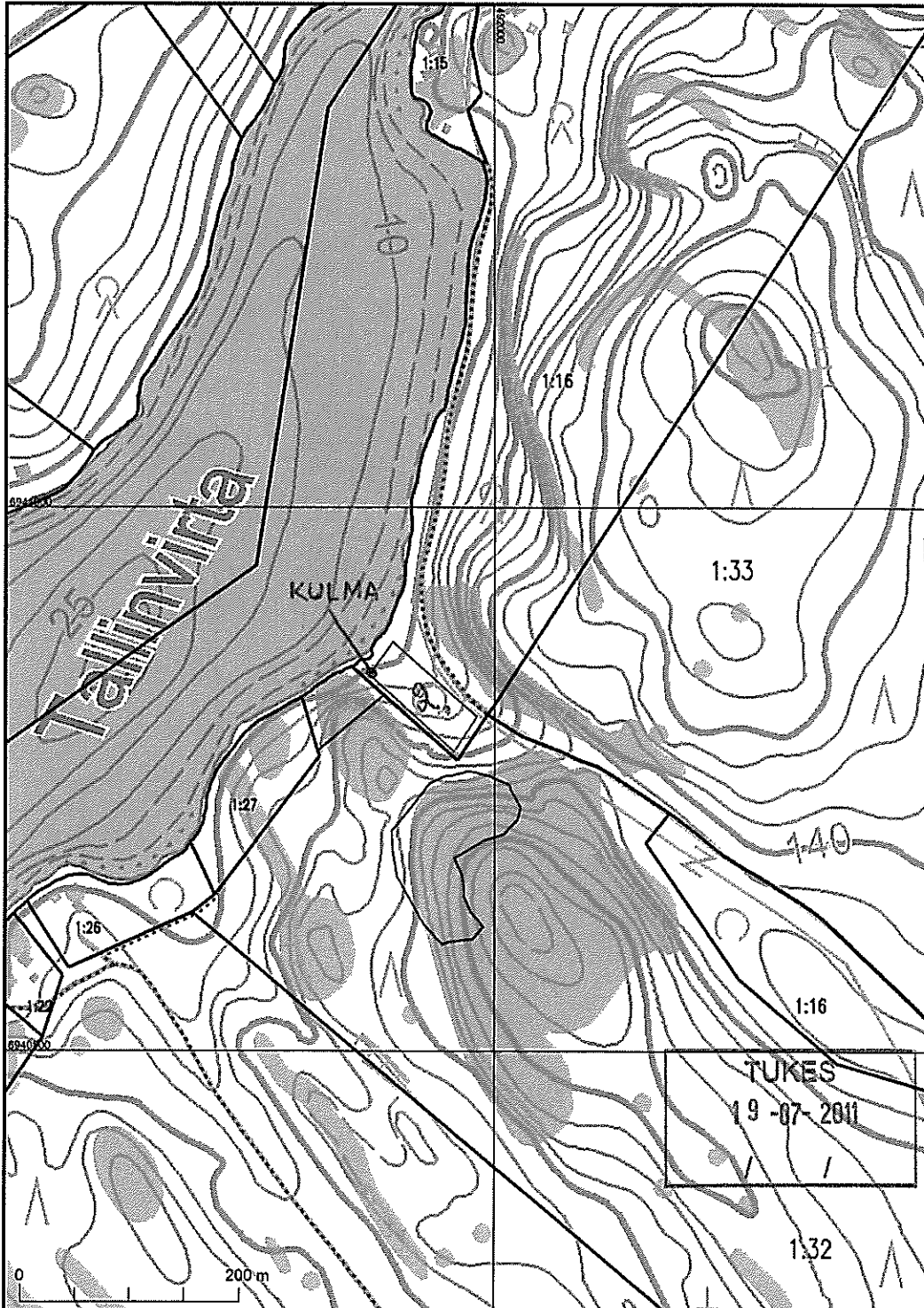


KARTTATULOSTE
N4443F4

2011-07-11

MAANMITTAUSLAITOS

Taisto Tiidinen



Kartan sijaintitiedoissa voi olla epätarkkuuksia. Kiinteistön tarkka alueellinen ulottuvuus selviää toimitusasiakirjoista ja maastosta.

Mittakaava 1:5 000
Koordinaattijärjestelmä: ETRS-TM35FIN

Kartta valtausalueesta Virranniemen Kivi 3
(kartan mittakaava ohjeellinen)



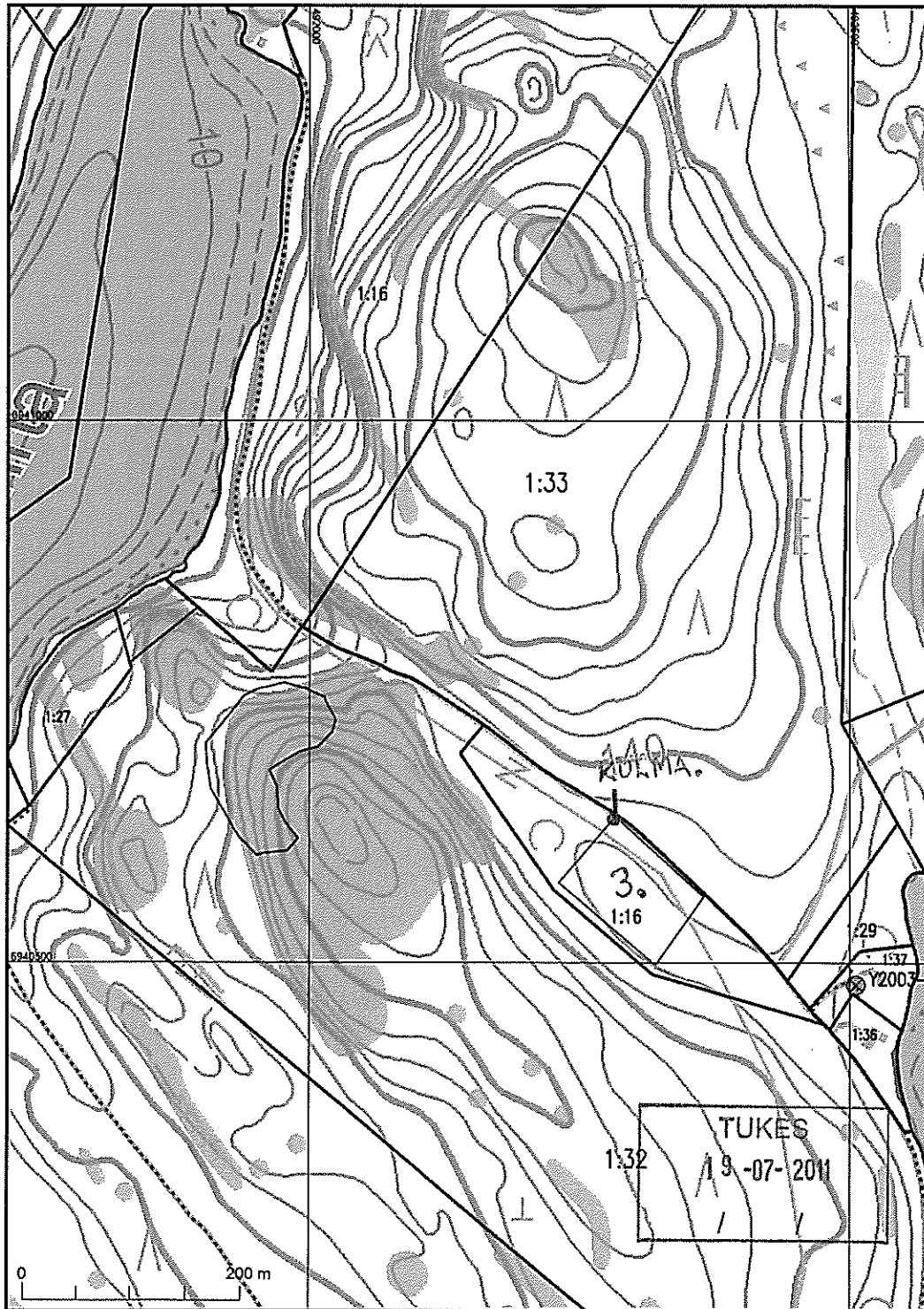
MAANMITTAUSLAITOS

KARTTATULOSTE
N4443F4

KaivNro 9204

2011-07-11

Toivo Tiitinen



Kartan sijaintitiedoissa voi olla epätarkkuuksia. Kiinteistön tarkka alueellinen ulottuvuus selviää toimitusasiakirjoista ja maastosta.

Mittakaava 1:5 000
Koordinaattijärjestelmä: ETRS-TM35FIN