

## KUULUTUS

Turvallisuus- ja kemikaalivirasto (Tukes) on kaivoslain (621/2011) perusteella 28.1.2015 hyväksynyt seuraavan malminetsintälupaa koskevan hakemuksen

Hakija:	FinnAust Mining Northern Oy
Alueen nimi:	Rauta 9-11
Lupatunnus:	ML2012:0169
Alueen sijainti ja koko:	Rautavaaran kunta; 235,45 ha

Päätökseen saa kaivoslain (621/2011) 162 §:n nojalla hakea muutosta valittamalla hallinto-oikeuteen. Valitusaika on 30 päivää päätöksen antopäivästä. Päätöksen liitteenä olevasta valitusosoituksesta ilmenee, miten uutosta haettaessa on meneteltävä. Päätös on nähtävillä Tukesin Rovaniemen toimipisteessä (käyntiosoite Valtakatu 2, Rovaniemi) ja Tukesin kotisivulla ([www.tukes.fi/malminetsinta](http://www.tukes.fi/malminetsinta)) sekä Rautavaaran kunnantalolla (Rautavaara, Koulutie 1).

Lisätietoja [kaivosasiat@tukes.fi](mailto:kaivosasiat@tukes.fi) tai puh. 029 5052 052

Kuulutettu 28.1.2015

Pidetään nähtävänä 27.2.2015 asti

FinnAust Mining Northern Oy  
c/o FinnAust Mining Management Oy  
Kummunkatu 34  
83500 Outokumpu

**PÄÄTÖS MALMINETSINTÄLUVAN MYÖNTÄMISESTÄ**  
**Malminetsintälupahakemus (jatkoaika)**

Hakija: FinnAust Mining Northern Oy  
Y-tunnus: 2352762-2  
Suomi

**Yhteystiedot:**  
Kummunkatu 34  
83500 Outokumpu

**Lisätietoja antaa:**  
Thomas Levin  
+358 40 5048045

Vireilletulopvm: 12.9.2012  
Etuoikeusvpm: 16.10.2007  
Hakemuksen tarkoitus: Malminetsintä kaivoslain (621/2011) 5 §:n tarkoittamalla tavalla

**PÄÄTÖS**

Turvallisuus- ja kemikaalivirasto (Tukes) **myöntää** kaivoslain (621/2011) nojalla FinnAust Mining Northern Oy:lle malminetsintäluvan nimeltä "Rauta 9-11" lupatunnuksella ML2012:0169. Päätöksellä jatketaan valtausten "Rauta 9-11" (KaivNro 8245/9-11) voimassaoloa.

Perustelut: Hakija on osoittanut, että kaivoslaissa (621/2011) säädetty edellytykset täyttyvät eikä luvan myöntämiselle ole kaivoslaissa säädettyä estettä.

Malminetsintäluvan nojalla luvanhaltijalla on oikeus omalla ja toisen maalla tässä luvassa mainitulla alueella (malminetsintäalueella) tutkia geologisten muodostumien rakenteita ja koostumusta sekä tehdä muita kaivostoimintaa valmistelevia tutkimuksia ja muuta malminetsintää esiintymän paikallistamiseksi sekä sen laadun, laajuuden ja hyödyntämiskelpoisuuden selvittämiseksi sen mukaan kuin tässä malminetsintäluvassa tarkemmin määrätään.

Malminetsintälupa ei oikeuta esiintymän hyödyntämiseen.

### **Päätöksen voimassaolo**

Malminetsintälupa on **voimassa kolme (3) vuotta** päätöksen lainvoimaiseksi tulosta.

Perustelut: Luvan voimassaoloaika on kaivoslain (621/2011) sallima enimmäisaika luvan voimassaolon jatkamiselle.

### **Päätöksen täytäntöönpano**

Kaivoslain (621/2011) 168.1 §:n mukaisesti malminetsintälupaan perustuvat toimenpiteet saa aloittaa, kun siihen oikeuttava lupapäätös on saanut lainvoiman. Jos asianomaisen toimenpiteen suorittaminen edellyttää muualla lainsäädännössä vaadittua lupaa, saa toimenpiteen kuitenkin aloittaa vasta, kun asianomainen lupapäätös on saanut lainvoiman, päätöksessä asetetut velvoitteet on suoritettu tai toiminnan aloittamiseen on saatu oikeus asiassa toimivaltaiselta viranomaiselta.

### **Malminetsintäalueen tiedot**

Pinta-ala: 235,45 ha  
Alueen nimi: Rauta 9-11  
Sijainti: Rautavaara  
Alueen tarkempi sijainti ja rajat ilmenevät tähän päätökseen liitetystä lupakartasta (Liite 1a-b).

### **Alueesta tarkemmin**

Tässä luvassa tarkoitetulla malminetsintäalueella ei sijaitse suojelu- tai suojeluohjelma-alueita. Alueelle on myönnetty kaivoslain 503/1965 mukaiset valtaukset (KaivNro 8245/9-11) 16.10.2007. Valtaukset ovat rauenneet 16.10.2012.

Alueella on voimassa Pohjois-Savon maakuntakaava, jossa alue on merkitty malmipotentialiseksi alueeksi (liite 5).

### **Otaksuma mineraaleista**

Suoritettuihin tutkimuksiin perustuen, hakija otaksuu alueella olevan kuparia (Cu), nikkeliä (Ni), kobolttia (Co) ja sinkkiä (Zn).

## **Yleisten ja yksityisten etujen turvaamiseksi tarpeelliset lupamääräykset (velvoitteet ja rajoitukset)**

### **1. Määräys malminetsintätutkimusten sallituista ajankohdista ja menetelmistä, sekä malminetsintään liittyvistä laitteista ja rakennelmista**

Tämän malminetsintäluvan nojalla on sallittua suorittaa seuraavia malminetsintätoimenpiteitä ja soveltaa seuraavia malminetsintämenetelmiä:

1. Geofysikaaliset ja geokemialliset tai vaikutuksiltaan edellisiin verrattavat tutkimusmenetelmät
2. Koneellisesti tehtävät maaperä- ja kallioperänäytteenotto (moreeni-, ura- ja pistenäytteet, kairaus)

Perustelut: Hakija on esittänyt hakemuksessaan nämä menetelmät ja kaivosviranomaisen arvioi ne tarpeelliseksi jotta alueen mineraalipotentialia saadaan tehokkaasti tutkittua. Jotta mahdolliselle jatkoluvulle edellytetty vaade tehokkaasta malminetsinnästä toteutuu, tässä lupamääräyksessä tarkoitettujen toimenpiteiden tulee olla suoritettuina.

### **2. Määräys tutkimustöitä ja -tuloksia koskevasta selvitysvelvollisuudesta**

Malminetsintäluvan haltijan on vuosittain toimitettava kaivosviranomaiselle selvitys suoritetuista tutkimustöistä ja niiden tuloksista. Tutkimustöitä ja -tuloksia koskevaan vuosittaiseen selvitykseen on sisällytettävä: käytetyt tutkimus- ja työmenetelmät, yhteenveto tehdyistä tutkimuksista ja pääasialliset tulokset. Kaivosviranomaisen voi ohjeistaa hakijoita tarkemmin raportoinnin muodosta ja ajankohdasta. Ohje löytyy Tukesin internet-sivuilla. Kunkin kalenterivuoden tutkimustöistä ja -tuloksista on raportoitava seuraavan vuoden kesäkuun loppuun mennessä, ellei toisin ohjeisteta.

Perustelut: Määräyksen perusteena on kaivoslaki (621/2011) 14 § ja VNa kaivostoiminnasta (391/2012) 4 §.

### **3. Määräys jälkitoimenpiteiden ajankohdasta ja ilmoittamisesta kaivosviranomaiselle**

Kun malminetsintälupa on rauennut tai peruutettu, malminetsintäluvan haltijan on

1) välittömästi saatettava malminetsintäalue yleisen turvallisuuden vaatimaan kuntoon, poistettava väliaikaiset rakennelmat ja laitteet, huolehdittava alueen kunnostamisesta ja siistimisestä sekä saatettava alue mahdollisimman luonnonmukaiseen tilaan. Malminetsintäluvan haltijan on tehtävä kirjallinen ilmoitus kaivosviranomaiselle, malminetsintäalueeseen kuuluvien kiinteistöjen omistajille ja muille oikeudenhaltijoille, kun toimenpiteet on saatettu loppuun. Ilmoituksen tulee sisältää tiedot jälkitoimenpiteiden päättymispäivästä sekä kuvaus toteutetuista jälkitoimenpiteistä.

2) kuuden kuukauden kuluessa luovutettava kaivosviranomaiselle tutkimustyöselostus, tutkimukseen liittyvä tietoaineisto ja kirjallinen esitys edustavasta otoksesta kairasydämiä. Kaivosviranomaisen ohjeistaa hakijoita tarkemmin raportoinnin muodosta. Ohje löytyy Tukesin internet-sivuilla.

Perustelut: Määräyksen perusteena on kaivoslaki (621/2011), 15 § ja VNa kaivostoiminnasta (391/2012), 5 §.

#### 4. Määräys kaivannaisjätteen jätehuoltosuunnitelmasta ja sen noudattamisesta

Malminetsintäluvan haltija on velvollinen huolehtimaan maa- ja kiviainesjätteen synnyn ehkäisemisestä, sen haitallisuuden vähentämisestä sekä jätteen hyödyntämisestä tai käsittelemisestä.

Malminetsinnästä tässä luvassa myönnettyillä menetelmillä ei synny kaivannaisjätettä. Hakijan maininta kaivannaisjätteen määrästä ja käsittelystä lupahakemuksessa ovat riittävät. Töiden loputtua kohteella on alue välittömästi saatettava mahdollisimman luonnonmukaiseen tilaan ja korjattava maastovahingot.

Perustelut: Määräyksen perusteena on kaivoslaki (621/2011) 13 § ja VNa kaivostoiminnasta (391/2012) 3 §.

#### 5. Määräys ilmoitusvelvollisuudesta koskien malminetsintäalueen maastotöitä ja rakennelmia

Malminetsintäluvan haltijan on hyvissä ajoin etukäteen ilmoitettava kirjallisesti malminetsintäalueeseen kuuluvien kiinteistöjen omistajille (sekä näihin rinnastettaville, Kaivoslaki 5.2 §) ja muille oikeudenhaltijoille kaikista maastotöistä, jotka voivat aiheuttaa vahinkoa tai haittaa, sekä väliaikaisista rakennelmista. Malminetsintäluvan haltijan on ilmoitettava maastotöistä toimialallaan yleistä etua vaivoville viranomaisille:

- Pohjois-Savon ELY-keskuksen ympäristövastuualueelle
- Museovirastolle jos alueella oletetaan olevan kiinteitä muinaisjäännöksiä tai irtaimia muinaisesineitä.

Väliaikaisia rakennelmia koskevan ilmoituksen sisällöstä on säädetty Vna kaivostoiminnasta 2§:ssä.

Perustelut: Määräyksen perusteena on kaivoslaki (621/2011) 12 § ja VNa kaivostoiminnasta (391/2012) 2 §.

#### 6. Määräys malminetsintäalueen koon pienentämisen aikataulusta

Malminetsintäalueen pienentämiselle kaivosviranomaisen ei näe tässä vaiheessa olevan tarvetta. Tutkimuksia voidaan pitää perusteltuna koko lupa-alueelle.

Perustelut: Otettaessa huomioon lupa-alueen koko, tutkimussuunnitelma ja sen perustelut, sekä seikka, etteivät luvassa sallittavat malminetsintätoimet estä tai vaikeuta olennaisesti muita alueeseen kohdistuvia maankäyttötarpeita, voidaan tutkimuksia pitää perusteltuna koko alueelle (kaivoslaki (621/2011) 11 §).

## 7. Määräys vakuuden asettamisesta

Malminetsintäluvan haltijan on asetettava **10 000 euron** suuruinen pankkitalletusvakuus Turvallisuus- ja kemikaalivirastolle kaivoslakiin perustuvasta toiminnasta mahdollisesti aiheutuneen vahingon ja haitan korvaamista sekä kaivoslain mukaisten jälkitoimenpiteiden suorittamista varten. Malminetsintälupa-alueella suoritetaan lupamääräyksen 1 mukaista malminetsintää.

Perustelut: Määräyksen perusteena on kaivoslaki (621/2011) 107 §. Vakuus on yhtiökohtainen ja se asetetaan voimassa olevien- ja myös mahdollisesti myöhemmin myönnettävien malminetsintälupien kokonaispinta-alan mukaan. Tukesin linjauksen mukaisesti alle 1000 hehtaarin alueelle vakuus on **10 000 €**. Koneellisen montutuksen ja järeämmän toiminnan (esim. koelouhinta) vakuus arvioidaan ja määrätään lupakohtaisesti.

## 8. Määräykset malminetsintää ja malminetsintäalueen käyttöä koskevista seikoista sen varmistamiseksi, ettei toiminnasta aiheudu kaivoslaissa (621/2011) kiellettyä seurausta

Malminetsintäluvan haltijan on tulpattava kairareiät, mikäli kairareiästä nousee pohjavettä maanpinnalle. Kairaputket on katkaistava mahdollisimman läheltä maanpintaa, ja viljelykäytössä olevilta peltoalueilta poistettava kokonaan. Kairauskohteiden jätehuolto sekä siistiminen on tehtävä välittömästi töiden loputtua kohteella. Jos kairauksessa tarvittavan käytettävän veden määrä ylittää 100m<sup>3</sup>/vrk, on toimittava kuten vesilain (587/2011) 15 §:ssä todetaan. Lisäksi tutkimustöiden aikana tulee huolehtia, ettei malminetsintätoimenpiteiden johdosta maa-aineksia pääse kulkeutumaan ojitusten kautta alapuolisiin vesistöihin. Tutkimustöitä tehtäessä on otettava huomioon ympäristönsuojelulain (527/2014) 17§:n mukainen pohjaveden pilaamiskielto. Malminetsinnästä ja muusta malminetsintäalueen käytöstä ei saa aiheutua merkittäviä muutoksia luonnonolosuhteissa, eikä merkittävää maisemallista haittaa.

Perustelut: Malminetsintäluvan haltijan on luovuttuaan malminetsintälupa-alueesta tai sen menetettyään viipymättä saatettava malminetsintäalue yleisen turvallisuuden vaatimaan kuntoon, sekä saatettava alue mahdollisimman luonnonmukaiseen tilaan (621/2011) 11 ja 15 §.

Lupa-alueella ei ole tiedossa olevia muinaismuistolain mukaisia kohteita. Mikäli alueelta löydetään tutkimuksia tehtäessä mahdollisia muinaismuistolain tarkoittamia kohteita joita ei ole tunnettu aiemmin, tulee luvan haltijan toimia kuten muinaismuistolain (295/1963) 14 ja 16 §:ssä todetaan, ja ilmoittaa niistä viipymättä Museovirastoon. Tämä päätös lähetetään myös Museovirastolle tiedoksi mahdollisten muinaismuistokohteiden tarkistamista varten.

Perustelut: Mahdollisten muinaismuistojen inventointivelvollisuutta ei ole tarpeen asettaa malminetsintäluvan haltijalle, vaan mahdollisten muinaismuistolöydösten huomioon ottaminen ja niistä ilmoittaminen katsotaan riittäväksi.

## 9. Määräykset yleisen ja yksityisen edun kannalta välttämättömistä ja luvan edellytysten toteuttamiseen liittyvistä seikoista

Hakemukseen saatujen lausuntojen perusteella alueelta ei ole tullut tietoon sellaisia ympäristö- tai luontoarvoja jotka olisivat esteenä malminetsintäluvan myöntämiselle. Tässä luvassa tarkoitettulla lupa-alueella ei sijaitse Natura 2000-alueita, luonnonsuojelualueita, tai luonnonsuojeluohjelma-alueita. Alueella ei ole tiedossa luonnonsuojelulain 29 §:n tarkoittamia luontotyyppien suojelualueita, eikä tiedossa olevia uhanalaisten kasvi- tai sammallajien havaintopaikkoja. Alueella voi esiintyä liito-oravia (liite 5).

Lähin Natura 2000-alue (Ylä-Keyrityn metsät ja Keyritynjoki, FI0600012) sijaitsee noin 350m lupa-alueen kaakkoispuolella.

Ennen tutkimustöiden aloittamista malminetsintäluvan haltijan tulee esittää tarkka tutkimussuunnitelma toimenpiteineen ja sijaintitietoineen Tukesille sekä antaa edellä mainittu tutkimussuunnitelma tiedoksi toimivaltaiselle ELY-keskukselle, jotta voidaan varmistaa mahdollisten uhanalaisten eliölajien turvaaminen. Mahdolliset havaintopaikat tulee ottaa huomioon ja tarvittaessa poiketa tutkimussuunnitelmasta, niin että kohteelle jää riittävä suojavyöhyke turvaamaan esiintymän.

Vaikka tässä malminetsintäluvassa sallitut tutkimusmenetelmät eivät vaikuta laajasti ympäristöön, malminetsintäluvan haltijan on oltava kuitenkin riittävästi selvillä hankkeen ympäristövaikutuksista siinä laajuudessa kuin kohtuudella voidaan edellyttää.

Perustelut: Tutkimussuunnitelman esittämisvelvollisuudella varmistetaan, että toimenpiteisiin voidaan tarvittaessa valvonnallisesti puuttua. Samalla Tukesin on mahdollista kaivoslain valvonnan toteuttamiseksi arvioida toimenpiteiden vaikutusta ja tarvittaessa antaa tarkempia lisämääräyksiä toimenpiteiden suorittamisesta. Kaivoslaki (621/2011) 11 § ja 12 §, VNa (391/2012) 2 §.

Liikkuminen kohteella sulanmaan aikana on pyrittävä suunnittelemaan niin, että olemassa olevia uria ja luontaisia aukkopaiikkoja käytetään mahdollisimman paljon hyväksi. Kosteikkoalueilla liikkumista tulee välttää sulanmaan aikana. Mikäli kohteella joudutaan kaatamaan puita, tulee ne korvata täysimääräisinä maanomistajalle. Nuorelle puustolle tapahtuneissa vahingoissa tulee korvata lisäksi vielä odotusarvon menetys. Mikäli yhtiö ja maanomistaja eivät pääse yhteisymmärrykseen korvauksesta, silloin puolueeton arviointi tulee tehdä paikallisen metsänhoitoyhdistyksen tai metsäkeskuksen toimihenkilön toimesta.

Malminetsintäluvan haltijan on rajoitettava malminetsintä ja muu malminetsintäalueen käyttö tutkimustyön kannalta välttämättömiin toimenpiteisiin. Toimenpiteet on suunniteltava siten, että niistä ei aiheudu kohtuudella vältettävissä olevaa yleisen tai yksityisen edun loukkausta. Malminetsintäluvan nojalla tapahtuvasta malminetsinnästä ja muusta malminetsintäalueen käytöstä ei saa aiheutua:

- 1) haittaa ihmisten terveydelle tai vaaraa yleiselle turvallisuudelle;
- 2) olennaista haittaa muulle elinkeinotoiminnalle;
- 3) merkittäviä muutoksia luonnonolosuhteissa;
- 4) harvinaisten tai arvokkaiden luonnonesiintymien olennaista vahingoittumista;
- 5) merkittävää maisemallista haittaa.

Perustelut: Määräys perustuu kaivoslain (621/2011) 11 § ään.

#### 10. Määräys malminetsintäkorvauksen suuruudesta ja maksuajankohdasta

Alueella on ollut voimassa kaivoslain (503/1965) mukainen valtaus viisi (5) vuotta. Tämä päätös jatkaa malminetsintäluvan voimassaoloa kolme (3) vuotta.

Malminetsintäluvan haltijan on maksettava malminetsintä-alueeseen kuuluvien kiinteistöjen omistajille vuotuista korvausta **30 euroa hehtaarilta** luvan voimassaoloajan kahdelta ensimmäiseltä vuodelta ja **40 euroa hehtaarilta** luvan voimassaoloajan viimeiseltä vuodelta.

Malminetsintäkorvaus on ensimmäiseltä vuodelta maksettava viimeistään 30 päivänä siitä, kun malminetsintälupa on tullut lainvoimaiseksi. Seuraavina vuosina korvaus on maksettava vastaavana ajankohtana.

Perustelut: Määräys perustuu kaivoslain (621/2011) 99 §:ään, jossa säädetään malminetsintäkorvauksen suuruudesta ja maksutavasta.

#### 11. Määräys vahinkojen ja haittojen korvaamisesta malminetsintäalueella

Malminetsintäluvan haltijan on korvattava malminetsintäalueella tapahtuvasta kaivoslakiin (621/2011) perustuvasta toiminnasta aiheutuneet vahingot ja haitat, jollei jonkin toimenpiteen osalta korvauksesta toisin säädetä.

Perustelut: Määräys perustuu kaivoslain (621/2011) 103 §:ään, jossa säädetään vahinkojen ja haittojen korvaamisesta malminetsintäalueella.

#### Hakemuksen käsittely

Hakemus: FinnAust Mining Northern Oy	12.9.2012
Hakemuksen täydennys: FinnAust Mining Northern Oy	15.12.2014
Kuulutus hakemuksesta: Tukes	15.12.2014
Lausuntopyynnöt: Tukes	15.12.2014
Päätös: Tukes	28.1.2015

#### Lupahakemuksesta tiedottaminen

Tukes on tiedottanut hakemuksesta 15.12.2014 kuuluttamalla siitä 30 päivän ajan Tukesin Rovaniemen toimipisteen, sekä Rautavaaran kunnan virastotalon ilmoitustaululla. Hakemus on ollut nähtävillä 14.1.2015 saakka.

Tukes on tiedottanut hakemuksesta asiaosaisia kiinteistön haltijoita kirjeitse 15.12.2014.

Lausunnot ja mielipiteet on pyydetty toimitettavaksi viimeistään 14.1.2015. Tämän päivämääränkin jälkeen toimitetut lausunnot ja mielipiteet on otettu ratkaisussa huomioon.



## Lausuntopyynnöt ja lausunnot hakemuksesta

Hakemuksesta on lähetetty lausuntopyynnöt ja saatu lausunnot seuraavasti:

- 1) Tukesin lausuntopyyntö on lähetetty **Rautavaaran kunnalle** 15.12.2014.  
Rautavaaran kunta on antanut lausunnon 18.12.2014 (liite 4)
- 2) Tukesin lausuntopyyntö on lähetetty **Pohjois-Savon ELY-keskukselle** 15.12.2014.  
Pohjois-Savon ELY-keskus on antanut lausunnon 12.1.2015 (liite 5).

## Muistutukset ja mielipiteet

Hakemuksen johdosta esitettiin yksi (1) muistutus:

13.1.2015 Korhonen Matti (liite 6).

## Hakijan vastine

Hakijalta ei ole pyydetty vastinetta.

## Tukesin kannanotto muistutuksissa, mielipiteissä ja lausunnoissa esitettyihin yksilöityihin vaatimuksiin

Muistutuksissa, mielipiteissä ja lausunnoissa esitetyt asiat on otettu lupapäätöksessä huomioon.

## Tiedoksi luvan haltijalle

### Kaivoslain (621/2011) suhde muuhun lainsäädäntöön

Sen lisäksi, mitä kaivoslaissa säädetään, sovelletaan kaivoslain mukaista lupa- tai muuta asiaa ratkaistaessa ja muutoin tämän lain mukaan toimittaessa muun muassa; luonnonsuojelulakia ([1096/1996](#)), ympäristönsuojelulakia ([527/2014](#)), erämaalakia ([62/1991](#)), maankäyttö- ja rakennuslakia ([132/1999](#)), vesilakia ([587/2011](#)), poronhoitolakia ([848/1990](#)), säteilylakia ([592/1991](#)), ydinenergialakia ([990/1987](#)), muinaismuistolakia ([295/1963](#)), maastoliikennelakia ([1710/1995](#)) ja patoturvallisuuslakia ([494/2009](#)). Vesil [264/1961](#) on kumottu Vesil:lla [587/2011](#). Malminetsintäluvan haltijan on aina noudatettava Suomen lainsäädäntöä ja asiaan liittyviä muita kansainvälisiä sopimuksia.

### Maastossa liikkuminen

Maastoliikennelain (1710/1995) 4.1 §:n ja 4.2 §:n 9-kohdan mukaan kaivoslaissa (621/2011) tarkoitetulla malminetsintäalueella ja 30 metrin etäisyydellä sen rajasta moottorikäyttöisellä ajoneuvolla liikkuminen ei edellytä maanomistajan tai haltijan lupaa, kun kyse on asianomaisessa malminetsintäluvassa tai kaivosluvassa tarkoitetun toiminnan kannalta välttämättömästä liikkumisesta. Viitaten lupamääräykseen 9, malminetsintäluvan haltija veloitetaan rajoittamaan malminetsintä ja malminetsintäalueen käyttö tutkimustyön kannalta välttämättömiin toimenpiteisiin. Malminetsinnästä ei saa aiheutua merkittäviä muutoksia luonnonolosuhteissa, harvinaisten tai arvokkaiden luonnonesiintymien olennaista vahingoittumista tai merkittävää maisemallista haittaa. Aiheutetut vahingot on korvattava maanomistajalle.

## Luvan muuttaminen

Malminetsintäluvan haltijan on kaivoslain (621/2011) 69 §:n mukaan haettava malminetsintäluvan muuttamista, jos tutkimussuunnitelmaa muutetaan tai täydennetään siten, että lupamääräyksiä on tarpeen tarkistaa. Luvanhaltija voi lisäksi hakea malminetsintäluvan muuttamista lupamääräysten tarkistamiseksi, kun luvan mukaista toimintaa on tarpeen muuttaa.

## Luvan jatkaminen

**Mikäli luvan voimassaoloa halutaan jatkaa kaivoslain (621/2011) 61 §:n mukaisesti, tulee hakemus malminetsintäluvan voimassaolon jatkamiseksi toimittaa kaivosviranomaiselle viimeistään kaksi kuukautta ennen luvan voimassaolon päättymistä. (VnA kaivostoiminnasta (391/2012) 27.1 §).**

Kaivoslain (621/2011) 61.1 §:n mukaan malminetsintäluvan voimassaoloa voidaan jatkaa enintään kolme vuotta kerrallaan siten, että lupa on voimassa yhteensä enintään viisitoista vuotta.

Kaivoslain (621/2011) 61.2 §:n mukaan malminetsintäluvan voimassaolon jatkamisen edellytyksenä on, että:

- 1) malminetsintä on ollut tehokasta ja järjestelmällistä;
- 2) esiintymän hyödyntämismahdollisuuksien selvittäminen edellyttää jatkotutkimuksia;
- 3) luvanhaltija on noudattanut tässä laissa säädettyjä velvollisuuksia samoin kuin lupamääräyksiä;
- 4) voimassaolon jatkamisesta ei aiheudu kohtuutonta haittaa yleiselle tai yksityiselle edulle.

Kaivoslain (621/2011) 66 §:n mukaan malminetsintäluvan voimassaolon jatkamista varten lupaviranomaiselle on ennen luvan voimassaolon päättymistä toimitettava lupahakemus sekä lupaharkinnan kannalta tarpeelliset ja luotettavat selvitykset edellä mainituista voimassaolon jatkamisen edellytyksistä.

Kaivostoiminnasta annetun valtioneuvoston asetuksen (391/2012) 27.2 §:n mukaan hakemuksesta tulee käydä ilmi hakijan haluamat muutokset lupa-alueeseen tai muut merkittävät muutokset sekä asianosaisissa tapahtuneet muutokset. Asetuksen 27.3 §:n mukaisesti hakemukseen tulee liittää lupaharkinnan kannalta tarpeellinen ja luotettava selvitys:

- 1) hakemuksen kohteena olevan luvan nojalla tehdyistä toimenpiteistä ja niiden tuloksista;
- 2) alueelle kohdistuneiden tutkimuskustannusten määrästä;
- 3) esiintymän hyödyntämismahdollisuuksista ja jatkotutkimusten tarpeellisuudesta;
- 4) perustelut aluerajaukselle.

Lisäksi hakemukseen sovelletaan vastaavasti, mitä lupahakemuksesta säädetään kaivoslain (621/2011) 34 §:ssä.

## **Malminetsintäluvan raukeaminen**

Malminetsintälupa raukeaa määräajan päättyessä.

Kaivosviranomaisen on päätettävä, että malminetsintälupa ja kullanhuuhdontalupa raukeavat, jos luvanhaltija tekee asiaa koskevan hakemuksen. Luvanhaltija on velvollinen tekemään hakemuksen, jos tarkoituksena ei enää ole harjoittaa lupaan perustuvaa toimintaa.

Malminetsintäluvan raukeamista koskeva asia käsitellään noudattaen vastaavasti, mitä kaivoslaissa (621/2011) säädetään asianomaista lupaa koskevasta lupamenettelystä, lupaharkinnasta sekä lupapäätöksestä ja sen voimassaolosta.

Malminetsintäluvan raukeamiseen sovelletaan kaivoslain (621/2011) 67 §:ää.

## **Lupapäätöksestä tiedottaminen**

Lupapäätös on toimitettu päätöksenantopäivänä:

- FinnAust Mining Northern Oy:lle (hakija)

Jäljennös päätöksestä on toimitettu antopäivänä:

- Rautavaaran kunnalle,
- Pohjois-Savon ELY-keskukselle,
- Museovirastolle tiedoksi

Toimivaltaiselle maanmittaustoimistolle toimitetaan tiedot Maanmittauslaitoksen ja Tukesin sopiman menettelyn mukaisesti malminetsintäluvasta merkinnän tekemiseksi kiinteistötietojärjestelmään.

Lupaviranomainen on tiedottanut asianosaisia kiinteistön haltijoita kirjeitse 21.1.2015

Perustelut: Päätöksestä tiedottaminen ja siinä noudatettu menettely perustuvat kaivoslain (621/2011) lupapäätöksestä tiedottamista koskevaan 58 §:ään.

## **Päätösmaksu**

Tästä päätöksestä perittävä maksu on **2 000 €**. Valtion talous- ja henkilöstöhallinnan palvelukeskus lähettää laskun hakijalle.

Maksu perustuu hakemuksen vireille tullessa voimassa olleeseen asetukseen Turvallisuus- ja kemikaaliviraston maksullisista suoritteista (1302/2010), muutettuna (779/2011).

## **Muutoksenhaku**

Tähän päätökseen saa kaivoslain (621/2011) 162 §:n nojalla hakea muutosta valittamalla **Itä-Suomen hallinto-oikeuteen**.

Valitus aika on 30 päivää tämän päätöksen antopäivästä. Liitteenä olevasta valitusosoituksesta ilmenee, miten muutosta haettaessa on meneteltävä.

Päätöksestä perittävästä maksusta valitetaan samassa järjestyksessä kuin pääasiasta.

#### Lisätietoja

[kaivosasiat@tukes.fi](mailto:kaivosasiat@tukes.fi) tai Turkka Rekola, puh. 029 5052 052

Terho Liikamaa  
Kaivosyli-insinööri

Turkka Rekola  
Ylitarkastaja

#### LIITTEET

Liite 1	ML2012:0169 lupakartta
Liite 2	Tilakohtaiset pinta-alat malminetsintä lupa-alueella
Liite 3	Asianosaiset maanomistajat
Liite 4	Rautavaaran kunnan lausunto
Liite 5	Pohjois-Savon ELY-keskuksen lausunto
Liite 6	Muistutus Korhonen Matti

**VALITUSOSOITUS**  
**Valitusviranomainen**

Päätökseen saa hakea muutosta valittamalla sille hallinto-oikeudelle, jonka tuomiopiirissä pääosa tässä päätöksessä tarkoitettusta alueesta sijaitsee. Toimivaltainen hallinto-oikeus on mainittu valitusosoituksen lopussa. Valituskirjelmä osoitetaan valitusviranomaiselle ja se on toimitettava valitusajassa hallinto-oikeuden kirjaamoon.

**Valitusaika**

Määräaika valituksen tekemiseen on kolmekymmentä (30) päivää tämän päätöksen antopäivästä.

**Valitusoikeus**

Malminetsintälupaa, kaivoslupaa ja kullanhuuhtontalupaa koskevaan päätökseen, mainitun luvan voimassaolon jatkamista, raukeamista, muuttamista ja peruuttamista koskevaan päätökseen sekä kaivostoiminnan lopettamispäätökseen saa hakea muutosta:

- 1) asianosainen;
  - 2) rekisteröity yhdistys tai säätiö, jonka tarkoituksena on ympäristön-, terveyden- tai luonnonsuojelun taikka asuin ympäristön viihtyisyyden edistäminen ja jonka sääntöjen mukaisella toiminta-alueella kysymyksessä olevat ympäristövaikutukset ilmenevät;
  - 3) toiminnan sijaintikunta tai muu kunta, jonka alueella toiminnan haitalliset vaikutukset ilmenevät;
  - 4) elinkeino-, liikenne- ja ympäristökeskus ja muu asiassa toimialallaan yleistä etua valvova viranomainen;
  - 5) saamelaiskäräjät sillä perusteella, että luvassa tarkoitettu toiminta heikentää saamelaisten oikeutta alkuperäiskansana ylläpitää ja kehittää omaa kieltään ja kulttuuriaan;
  - 6) kolttien kyläkokous sillä perusteella, että luvassa tarkoitettu toiminta heikentää kolttien alueella kolttien elinolosuhteita ja mahdollisuuksia harjoittaa elinkeinoja.
- Kaivosviranomaisella on lisäksi oikeus valittaa sellaisesta päätöksestä, jolla hallinto-oikeus on muuttanut sen tekemää päätöstä tai kumonnut päätöksen.

**Valituksen sisältö**

Valituskirjelmässä on ilmoitettava

- päätös, johon haetaan muutosta
- miltä kohdin päätökseen haetaan muutosta ja mitä muutoksia siihen vaaditaan tehtäväksi
- perusteet, joilla muutosta vaaditaan
- valittajan nimi ja kotikunta
- postiosoite ja puhelinnumero, joihin asiaa koskevat ilmoitukset valittajalle voidaan toimittaa

Jos valittajan puhevaltaa käyttää hänen laillinen edustajansa tai asiamiehensä tai jos valituksen laatijana on joku muu henkilö, valituskirjelmässä on ilmoitettava

myös tämän nimi ja kotikunta.

Valittajan, laillisen edustajan tai asiamiehen on allekirjoitettava valituskirjelmä, ellei valituskirjelmää toimiteta sähköisesti (telekopiona tai sähköpostilla).

#### Valituksen liitteet

Valituskirjelmään on liitettävä

- päätös, johon haetaan muutosta valittamalla, alkuperäisenä tai jäljennöksenä
- asiakirjat, joihin valittaja vetoaa vaatimuksensa tueksi, jollei niitä ole jo aikaisemmin toimitettu viranomaiselle
- asiamiehen valtakirja

#### Valituskirjelmän toimittaminen perille

Valituskirjelmän voi viedä valittaja itse tai hänen valtuuttamansa asiamies. Valituskirjelmä liitteineen voidaan myös lähettää postitse, telekopiona tai sähköpostilla. Postiin valituskirjelmä on jätettävä niin ajoissa, että se ehtii perille valitusajan viimeisenä päivänä ennen aukioloajan päättymistä. Hallinto-oikeudessa kirjaamon aukioloaika on klo 8.00–16.15. Sähköisesti (telekopiona tai sähköpostilla) toimitetun valituskirjelmän on oltava toimitettu niin, että se on käytettävissä vastaanottolaitteessa tai tietojärjestelmässä määräajan viimeisenä päivänä ennen virka-ajan päättymistä.

Valittajalta peritään hallinto-oikeudessa **oikeudenkäyntimaksu** 97 euroa. Tuomioistuinten ja eräiden oikeushallintoviranomaisten suoritteista perittävistä maksuista annetussa laissa (701/1993) on erikseen säädetty eräistä tapauksista, joissa maksua ei peritä.

Toimivaltaisen hallinto-oikeuden yhteystiedot muutoksenhakua varten:

#### **Itä-Suomen hallinto-oikeus**

käyntiosoite: Puijonkatu 29 A, 2.krs, 70100 Kuopio

postiosoite: PL 1744, 70101 Kuopio

puhelin: 029 56 42500

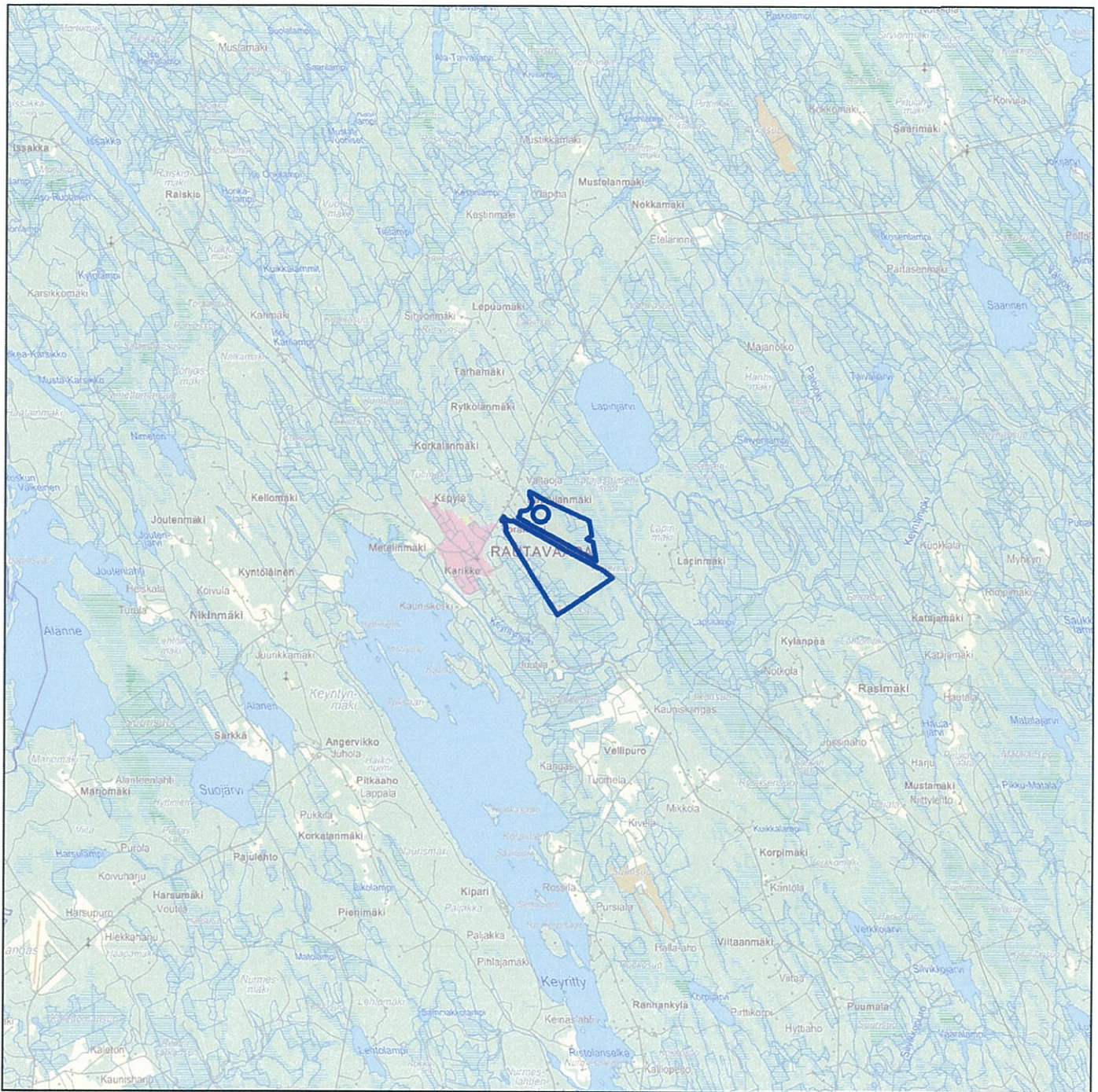
telekopio: 029 56 42501

sähköposti: [ita-suomi.hao@oikeus.fi](mailto:ita-suomi.hao@oikeus.fi)



**Kartta malminetsintäalueesta  
(mittakaava ohjeellinen)**

**Liite 1a**



**Malminetsintäalue**

**Mittakaava 1: 112 000**

**FinnAust Mining Northern Oy**

**Rauta 9-11**

**ML2012:0169**



**©Maanmittauslaitos**

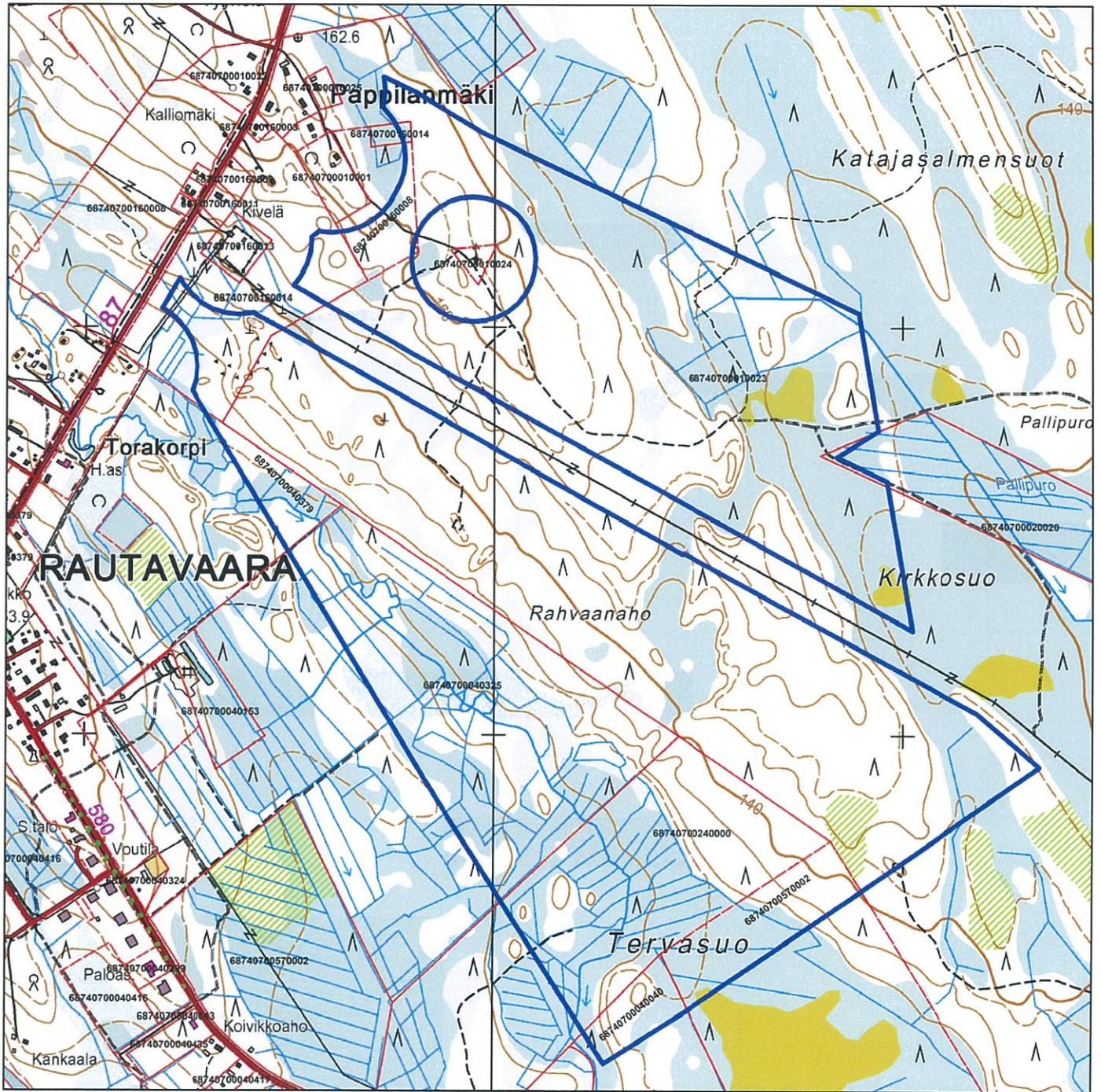
**Lupanro 18/MML/15**

**Aineiston kopiointi ilman Maanmittauslaitoksen lupa kielletty**



Kartta malminetsintä-lupa-alueesta  
(mittakaava ohjeellinen)

Liite 1b



Malminetsintä-lupa-alue



Kiinteistörajat

Mittakaava 1: 14 000

FinnAust Mining Northern Oy  
Rauta 9-11  
ML2012:0169



©Maanmittauslaitos  
Lupanro 18/MML/15  
Aineiston kopiointi ilman Maanmittauslaitoksen lupa kielletty



**ML2012:0169 Rauta 9-11**  
Tilakohtaiset pinta-alat

Rn:o	Pinta-ala (ha)
687-407-1-23	148,34
687-407-2-20	0,35
687-407-4-40	3,03
687-407-4-325	37,87
687-407-4-379	3,41
687-407-16-8	2,57
687-407-16-14	6,31
687-407-24-0	26,08
687-407-57-2	7,50

**Pinta-ala yht. 235,45 ha**

**ML2012:0169 Rauta 9-11**

Asianosaiset maanomistajat:

RAUTAVAARAN SEURAKUNTA  
VOUTILAINEN, MARTTI KALERVO  
OIKEUDENOMISTAJAT  
TAKKINEN, MAIRE ANNIKKI  
JAKOVLEW, MARIA  
OIKEUDENOMISTAJAT/ JAKOVLEW  
IRMELI  
KAINULAINEN, MATTI JUHANI  
KAINULAINEN, RITVA SINIKKA  
HAKKARAINEN, SIMO JUHA OLAVI  
PENTIKÄINEN, PEKKA TAPIO  
KORHONEN, MATTI TAPIO  
AHONEN, KIRSTI KAARINA  
TORNATOR OY

AIKA 18.12.2014 klo 15:00 - 17:50

Liite 4

## OSALLISTUJAT

LÄSNÄ	Nimi	Tehtävä	Lisätiedot
	Kainulainen Pentti Kilpeläinen Reijo Korhonen Jorma Korhonen Lilja Pursiainen Markku Tuppurainen Tarja Oinonen Veijo	puheenjohtaja jäsen jäsen jäsen jäsen jäsen varajäsen	
POISSA	Heikkinen Merja Murto Unto	jäsen kunnanjohtaja	
MUU	Berg Jorma Ahonen Matti Korhonen Mikko	kunnaninsinööri kh:n pj. kh:n jäsen	

KÄSITELLYT ASIAT 115 - 123

LAILLISUUS JA PÄÄTÖSVALTAISUUS Kokous todettiin laillisesti koollekutsutuksi ja päätösvaltaiseksi.

## PÖYTÄKIRJAN TARKASTAJAT

Pöytäkirjantarkastajiksi valittiin Reijo Kilpeläinen ja Jorma Korhonen, sekä varalle Lilja Korhonen ja Markku Pursiainen.

## ALLEKIRJOITUKSET

  
Pentti Kainulainen  
Puheenjohtaja

  
Jorma Berg  
Pöytäkirjanpitäjä

PÖYTÄKIRJAN TARKASTUS 19.12.2014 klo 12.00

  
Reijo Kilpeläinen

  
Jorma Korhonen

PÖYTÄKIRJA ON  
PIDETTY YLEISESTI  
NÄHTÄVILLÄ

29.12.2014 klo 13.00 - 15.00

Ilmoitustaulunhoitaja

Kaisu Heikkinen

Lausunto malminetsintäluvasta ML2013:0169, Tukes

Tekla 18.12.2014 § 123 Turvallisuus- ja kemikaalivirasto Tukes on pyytänyt kaivoslain 37 §:n nojalla lausuntoa Rautavaaran kunnalta Rautavaaran kunnan alueelle kohdistuvasta malminetsintälupahakemuksesta. Erityisesti pyydetään kannanottoa tutkimussuunnitelman mukaisen toiminnan vaikutuksista alueen kaavatilanteeseen, ympäristö- ja muihin vaikutuksiin. Lausuntoa on pyydetty 14.1.2015 mennessä. Hakemuksen lupatunnus on ML2012:0169.


Malminetsintäluvan hakijana on FinnAust Mining Northern Oy, jonka kotipaikka on Helsinki. Australialainen kaivosyhtiö Western Areas NL rahoittaa toimintaa FinnAustin listautumiseen asti. Toinen merkittävä osakkeenomistaja on Magnus Minerals Oy. Aikaisemmat valtausalueet Rauta 9, 10 ja 11 yhdistetään yhdeksi malminetsintä lupa-alueeksi nimellä Rauta 9-11. Alueen pinta-ala on 235,64 ha. Alue sijoittuu Rautavaaran taajaman koillispuolelle Tervasuon, Kirkkosuon ja Pappilanmäen alueelle. Kuulutusasiakirjat ovat nähtävillä 14.1.2015 asti kunnantalolla.

Tekninen lautakunta toteaa hakemuksen perusteella, ettei toiminta vaikuta alueen kaavoitustilanteeseen. Alueella ei myöskään ole suojelualueita. Lähimmät asunnot sijaitsevat noin 200 m etäisyydellä malminetsintäalueen rajoista. Asutuksen läheisyys on otettava huomioon suoritettaessa tutkimuksia alueella.

Päätös: Hyväksyttiin esitetyllä tavalla.

Otteen oikeaksi todistaa

Rautavaaralla 31.12.2014



Riitta Suihkonen, palvelusihteeri

Jakelu

Turvallisuus- ja kemikaalivirasto (Tukes)

Rautavaaran kunta

Pöytäkirja / 2014

Tekninen lautakunta

OIKAISUVAATIMUSOHJE JA  
VALITUSOSOITUS**MUUTOKSENHAKUKIELLOT****Kieltojen perusteet**

Seuraavista päätöksistä ei saa tehdä kuntalain 91 §:n mukaan oikaisuvaatimusta eikä kunnallisvalitusta, koska päätös koskee vain valmistelua ja täytäntöönpanoa:  
Pykälät: 123

Koska päätöksestä voidaan tehdä kuntalain 89 §:n 1 mom. mukaan kirjallinen oikaisuvaatimus, seuraaviin päätökseen ei saa hakea muutosta valittamalla:  
Pykälät:

**OIKAISUVAATIMUSOHJEET****Oikaisuvaatimusviranomaisen ja –aika**

Seuraaviin päätöksiin tyytymätön voi tehdä kirjallisen oikaisuvaatimuksen. Viranomaisen, jolle oikaisuvaatimus tehdään, osoite ja postiosoite: Rautavaaran kunta, Tekninen lautakunta, PL 24, 73901 Rautavaara.  
Pykälät:

Oikaisuvaatimus on tehtävä 14 päivän kuluessa päätöksen tiedoksisaannista. Kunnan jäsenen katsotaan saaneen päätöksestä tiedon, kun pöytäkirja on asetettu yleisesti nähtäville. Asianosaisen katsotaan saaneen päätöksestä tiedon, jollei muuta näytetä, 7 päivän kuluttua kirjeen lähettämisestä, saantitodistuksen osoittaman aikana tai erilliseen tiedoksisaantitodistukseen merkittynä aikana.

**Oikaisuvaatimuksen sisältö ja toimittaminen**

Oikaisuvaatimuksesta on käytävä ilmi vaatimus perusteineen ja se on tekijän allekirjoitettava.

Oikaisuvaatimus on toimitettava oikaisuvaatimusviranomaiselle ennen oikaisuvaatimusajan päättymistä.

**VALITUSOSOITUS****Valitusviranomaisen ja valitusaika**

Seuraaviin päätöksiin voidaan hakea muutosta kirjallisella valituksella.

Hallintovalituksen saa tehdä se, jonka oikeutta, etua tai velvollisuutta hallintopäätös koskee.

Kunnallisvalituksen saa tehdä se, johon päätös on kohdistettu tai jonka oikeuteen, velvollisuuteen tai etuun päätös välittömästi vaikuttaa (asianosainen) sekä kunnan jäsen. Oikaisuvaatimuksen johdosta annettuun päätökseen saa hakea muutosta kunnallisvalituksin vain se, joka on tehnyt oikaisuvaatimuksen. Mikäli päätös on oikaisuvaatimuksen johdosta muuttunut, saa päätökseen hakea muutosta kunnallisvalituksin myös asianosainen sekä kunnan jäsen.

Kunnallisvalituksen saa tehdä sillä perusteella, että päätös on syntynyt virheellisessä järjestyksessä, päätöksen tehnyt viranomaisen on ylittänyt toimivaltansa tai päätös on muuten lainvastainen. Valitusviranomaisen, osoite ja postiosoite: Itä-Suomen hallinto-oikeus, PL 1744, 70101 Kuopio, käyntiosoite: Puijonkatu 29 A 2. krs, 70100 Kuopio

**Kunnallisvalitus, pykälät:**  
Valitusaika 30 päivää

**Hallintovalitus, pykälät:**  
Valitusaika 30 päivää

Kunnallis- ja hallintovalitus on tehtävä 30 päivän kuluessa päätöksen tiedoksisaannista. Kunnan jäsenen katsotaan saaneen päätöksestä tiedon, kun pöytäkirja on asetettu yleisesti nähtäväksi. Asianosaisen katsotaan saaneen päätöksestä tiedon, jollei muuta näytetä, 7 päivän kuluttua kirjeen lähettämisestä, saantitodistuksen osoittamana aikana tai erilliseen tiedoksisaantitodistukseen merkittynä aikana. Valitusaika alkaa päätöksen tiedoksisaannista.

Tuomioistuinten ja eräiden oikeushallintoviranomaisten suoritteista perittävistä maksuista annetun lain nojalla muutoksenhakijalta peritään oikeudenkäyntimaksua hallinto-oikeudessa 97,00 euroa.

Rautavaaran kunta

Pöytäkirja / 2014

**Valituskirjelmä**

Valitus tehdään kirjallisesti. Valituskirjelmässä, joka on osoitettava valitusviranomaiselle, on ilmoitettava:

- päätös, johon haetaan muutosta
- millä kohdoin päätökseen haetaan muutosta ja mitä muutoksia siihen vaaditaan tehtäväksi sekä
- perusteet, joilla muutosta vaaditaan.

Valituskirjelmässä on ilmoitettava valittajan tai kirjelmän muun laatijan nimi ja kotikunta sekä postiosoite ja puhelinnumero, joihin asiaa koskevat ilmoitukset välittäjälle voidaan toimittaa.

Valittajan, laillisen edustajan tai asiamiehen on allekirjoitettava valituskirjelmä.

Valituskirjelmään on liitettävä

- päätös, johon haetaan muutosta, alkuperäisenä tai jäljennöksenä
- todistus siitä, minä päivänä päätös on annettu tiedoksi tai muu selvitys valitusajan alkamisen ajankohdasta
- asiakirjat, joihin valittaja vetoaa vaatimuksensa tueksi, jolle niitä ole aikaisemmin toimitettu viranomaiselle

Asiamiehen on tarvittaessa liitettävä valtakirja (HLL 21 §)

**Valitusasiakirjojen toimittaminen**

Valitusasiakirjat on toimitettava valitusviranomaiselle valitusajan kuluessa ennen sen viimeisen päivän virka-ajan päättymistä. Jos valitusajan viimeinen päivä on pyhäpäivä, itsenäisyyspäivä, vapunpäivä, joulukuun juhannusaatto tai arkipäivä, saa valituskirjat toimittaa ensimmäisenä sen jälkeisenä arkipäivänä.

Omalla vastuulla valituskirjat voi lähettää postitse tai lähetin välityksellä. Postin valitusasiakirjat on jätettävä niin ajoissa, että ne ehtivät perille valitusajan kuluessa.

**Maa-aineslain mukaiset päätökset****Valitusviranomainen**

Itä-Suomen hallinto-oikeus, Puijonkatu 29 A, 2. krs, PL 1744, 70101 Kuopio  
puh. 029 564 2500, fax 029 564 2501, sähköposti: kuopio.hao@oikeus.fi

**Seuraaviin päätöksiin, pykälät:****Valitusoikeus ja valitusaika**

Kunnallisvalituksen saa tehdä se, johon päätös kohdistuu tai jonka oikeuteen, velvollisuuteen tai etuun päätös välittömästi vaikuttaa sekä kunnan jäsen.

Maa-aineslain mukaisissa asioissa valitusoikeus on myös alueellisella ympäristökeskuksella.

Päätökseen saa hakea valittamalla muutosta Kuopion hallinto-oikeudelta. Valitus on tehtävä 30 päivän kuluessa päätöksen antamisesta. Päätös annetaan julkisanon jälkeen ja se katsotaan tulleen valitukseen oikeutettujen tietoon silloin, kun se on annettu. Valitusaikaa laskettaessa päätöksen antopäivää ei oteta lukuun.

**Päätöksen antopäivä:****Viimeinen muutoksenhakupäivä:****Valituskirja**

Valituskirjelmässä on ilmoitettava:

- valittajan nimi, ammatti, asuinkunta ja postiosoite
- päätös, johon haetaan muutosta
- millä osin päätöksestä valitetaan ja muutos, joka siihen vaaditaan tehtäväksi
- muutosvaatimuksen perusteet

**Valitusasiakirjojen toimittaminen**

Valitusasiakirjat on toimitettava valitusviranomaiselle ennen valitusajan päättymistä. Jos valitusajan viimeinen päivä on pyhäpäivä, itsenäisyyspäivä, vapunpäivä, joulukuun juhannusaatto tai arkipäivä, saa asiakirjat toimittaa viranomaiselle ensimmäisenä sen jälkeisenä arkipäivänä.

Rautavaaran kunta

Pöytäkirja / 2014

**Maankäyttö- ja Rakennuslain (MRL) mukaiset päätökset**

Valitusviranomainen: Itä-Suomen hallinto-oikeus, PL 1744, 70701 Kuopio  
Käyntiosoite: Puijonkatu 29 A, 2. krs, 70100 Kuopio

**Pykälät:**

Valitusaika 30 päivää

Valitusaika päättyy

Kunnallisvalitus ja hallintovalitus on tehtävä 30 päivän kuluessa päätöksen tiedoksisaannista. Kunnan jäsenen katsotaan saaneen päätöksestä tiedon, jollei muuta näytetä, 7 päivän kuluttua kirjeen lähettämisestä, saantitodistuksen osoittamana aikana tai erilliseen tiedoksisaantitodistukseen merkittynä aikana. Valitusaika alkaa päätöksen tiedoksisaannista.

**Ympäristönsuojelulain mukaiset päätökset**

Valitusviranomainen: Vaasan hallinto-oikeus, Korsholman puistikko 43, PL 204, 65101 Vaasa

**Pykälät:**

Valitusaika alkaa päätöksen antopäivästä:

Päättyy 30 päivää päätöksen antopäivästä, viimeinen muutoksenhakupäivä:

Ympäristönsuojelulain \_\_\_\_ §:n mukaan tähän päätökseen ei saa hakea valittamalla muutosta.

Valituskirjelmä on toimitettava päätöksen tehneelle viranomaiselle ennen valitusajan päättymistä.

Tähän päätökseen ja/tai päätökseen asian käsittelystä peritystä maksusta saa hakea muutosta Vaasan hallinto-oikeudelta kirjallisella valituksella.

**Valituskirja**

Valituskirjassa on ilmoitettava:

- valittajan nimi, ammatti, asuinkunta ja postiosoite
- päätös, johon haetaan muutosta
- millä osin päätöksestä valitetaan ja muutos, joka siihen vaaditaan tehtäväksi
- muutosvaatimuksen perusteet.

Valituskirjelmään on liitettävä:

- tämä päätös alkuperäisenä
- asiakirjat, joihin valittaja vetoaa vaatimuksensa tueksi, jollei niitä ole aikaisemmin toimitettu viranomaiselle.

Valituskirja on valittajan tai valituskirjan muun laatijan omakätisesti allekirjoitettava. Jos ainoastaan laatija on allekirjoittanut valituskirjan, siinä on mainittava myös laatijan ammatti, asuinkunta ja postiosoite.

**Valituskirjojen toimittaminen**

Valituskirjat on toimitettava valitusviranomaiselle ennen valitusajan päättymistä. Postiin valitusasiakirjat on jätettävä niin ajoissa, että ne ehtivät perille valitusajan viimeisenä päivänä ennen viraston aukioloajan päättymistä. Jos valitusta ei ole tehty määräajassa, valitus voidaan jättää tutkimatta.

Valitusasiakirjat on toimitettava (jos toimitettava muulle kuin valitusviranomaiselle)

Nimi ja postiosoite: Rautavaaran kunta, tekninen lautakunta, PL 24, 73901 Rautavaara

Valtuutus: Asiamiehen on, jollei hän ole asianajaja tai yleinen oikeusavustaja, liitettävä valituskirjelmään valtakirja, jollei valittaja ole valtuuttanut häntä suullisesti valitusviranomaisessa.





Elinkeino-, liikenne- ja  
ympäristökeskus

Pohjois-Savo

Lausunto

POSELY/2081/2014

12.1.2015

Turvallisuus- ja kemikaalivirasto (Tukes)  
Valtakatu 2  
96100 Rovaniemi  
kaivosasiat@tukes.fi

Viite  
Malminetsintälupahakemus ML2012:0169

**Pohjois-Savon elinkeino-, liikenne- ja ympäristökeskuksen lausunto Rautavaaran kunnan alueelle kohdistuvasta malminetsintälupahakemuksesta**

**Tausta**

Lupaa malminetsinnälle hakee FinnAust Mining Northern Oy. Malminetsintälupahakemus koskee valtauksia Rauta 9-11, jotka on siirretty hakijalle Magnus Minerals Oy:ltä.

Tutkimukset on suunnitelman perusteella tarkoitus suorittaa vuoteen 2016 mennessä. Etsinnän tarkoituksena tarkentaa/selvittää timanttikairauskohteita selvittääkseen malmin jatketta syvyys- sekä leveys suunnassa. Alueella on tehty tutkimuksia jo vuosina 2009-2011.

Alueen moreenipeite koostuu hiekasta, sorasta moreenista ja soista. Alue ei ole pohjavesialuetta. Maanpeite on 0-15 metriä paksu. Alueelle ei tehdä tutkimusojia. Kairauksen suoritetaan timanttikairauskoneita hyödyntäen. Kairauksissa syntyvä pieni määrä (alle 1 m<sup>3</sup>) moreeni- ja kallioainesta jätetään kairauspaikalle.

Tutkimustoiminnasta ei arvioida aiheutuvan ympäristöä häiritsevää melua eikä vahinkoa maa- tai kallioperään. Etsintätöillä ei arvioida olevan vaikutusta vesistöihin taikka pohjavesiin.

Alueen tutkimuksille on esitetty 500 €:n vakuutta, perustuen tutkimustöiden määrään. Mahdolliset maastovahingot on tarkoitus arvioida yhteistyössä paikallisen Metsänhoitoyhdistyksen kanssa ja aiheutetut vahingot korvataan täysmääräisesti maanomistajille.

**Pohjois-Savon elinkeino-, liikenne- ja ympäristökeskuksen lausunto malminetsintälupahakemuksesta ML2012:0169**

Pohjois-Savon elinkeino-, liikenne- ja ympäristökeskus toteaa malminetsintälupahakemuksessa olevat valtaukset Rauta 9-11 sijaitsevat voimassa olevalla (vahvistettu 7.12.2011) Pohjois-Savon maakuntakaava-alueella, jossa kyseinen alue on merkitty



malmipotentialiseksi alueeksi. Alueen kaavoituksen osalta ELY-keskus ei näe estettä etsintätoiminnalle.


Alueella ei ELY-keskuksen tietojen mukaan ole sellaisia luonto- taikka maisema-arvoja, jotka estäisivät etsintätoiminnan. Alueella kuitenkin saattaa esiintyä liito-oravia. Etsintätöiden yhteydessä mahdollisesti tehtävä puiden poisto ei saa heikentää tai hävittää kyseisen lajin lisääntymis- tai levähdyspaikkoja.

Etsintäalue ei sijaitse pohjavesialueelle, eikä alueen läheisyydessä ole varsinaisia pintavesistöjä. Esitettyjen tutkimustoimien ei arvioida aiheuttavan myöskään pohja- taikka pintavesiin haitallisia vaikutuksia. ELY-keskus kuitenkin muistuttaa, että tutkimusalue sijaitsee osittain harjualueella ja alueella voi esiintyä tiiviitä harjukerroksia, joiden puhkaiseminen voi aiheuttaa harjun vesiolosuhteisiin/ominaisuuksiin muutoksia. Kyseisiä muutoksia tulee välttää tutkimustöiden yhteydessä

Kairauksissa käytettävän kaluston toimivuuden osalta ELY-keskus katsoo, että alueella tulee käyttää sellaista kairauskalustoa, josta ei aiheudu öljy taikka muitakaan haitallisten aineiden päästöjä ympäristöön. Mikäli etsintätoiminnasta johtuen alueelle pääsee esimerkiksi öljyjä, tulee kyseiset pilaantuneet maa-ainekset poistaa ja toimittaa asianmukaiseen vastaanottoaikaan käsittelyyn.

ELY-keskuksen näkemyksen mukaan alueella suoritettavilla, hakemuksen mukaisilla tutkimustöillä ei ole melun taikka muunkaan toiminnan kannalta haittaa ihmisten terveydelle taikka vaaraa yleiselle turvallisuudelle.

  
Ympäristönsuojelunerityisasiantuntija  
Jorma Lappalainen

  
Ympäristöylitarkastaja  
Jussi-Pekka Järvinen

**From:** [KaivosAsiat](#)  
**To:** [Puhakka Heikki](#); [Rekola Turkka](#); [Jäsberg Jani](#)  
**Subject:** VL: ML2012:0169 Mieliipide  
**Date:** 14. tammikuuta 2015 9:39:16

---

---

**Lähettäjä:** Matti Korhonen [mailto:[matti.korhonen@efkava.fi](mailto:matti.korhonen@efkava.fi)]  
**Lähetetty:** 13. tammikuuta 2015 16:56  
**Vastaanottaja:** KaivosAsiat  
**Aihe:** ML2012:0169 Mieliipide

Tervehdys !

Mielestäni ei tulisi myöntää lupaa tutkimusohjelmalle (kallioperäkairauksia, Geokemiallisia näytteenottoa). Koska luvanhakija ei ole suorittanut edes valtausmaksuja tekemiltään valtauksista, kuinka voisi ajatella heidän suoriutuvan muista tutkimusohjelman tuomista korvausvelvoitteista.

Terveisin Matti Korhonen

Rauvastenlahdentie 705 79100 Leppävirta

040-9010012 [matti.korhonen@efkava.fi](mailto:matti.korhonen@efkava.fi)