

## KUULUTUS

Turvallisuus- ja kemikaalivirasto (Tukes) on kaivoslain (621/2011) perusteella 13.3.2014 hyväksynyt seuraavan malminetsintälupaa koskevan hakemuksen

Hakija:	Keliber Oy
Alueen nimi:	Päiväneva
Lupatunnus:	ML2012:0176
Alueen sijainti ja koko:	Kaustisen kunta; 83,51 ha

Päätökseen saa kaivoslain (621/2011) 162 §:n nojalla hakea muutosta valittamalla hallinto-oikeuteen. Valitusaika on 30 päivää päätöksen antopäivästä. Päätöksen liitteenä olevasta valitusosoituksesta ilmenee, miten uutosta haettaessa on meneteltävä. Päätös on nähtävillä Tukesin Rovaniemen toimipisteessä (käyntiosoite Valtakatu 2, Rovaniemi) ja Tukesin kotisivulla ([www.tukes.fi/kaivosasiat](http://www.tukes.fi/kaivosasiat)) sekä alueen kunnanvirastossa (Kaustinen, Kappelintie 13).

Lisätietoja [kaivosasiat@tukes.fi](mailto:kaivosasiat@tukes.fi) tai puh. 029 5052 052

Kuulutettu 13.3.2014

Pidetään nähtävänä 14.4.2014 asti

Keliber Oy  
Toholammintie 496  
69600 Kaustinen

**PÄÄTÖS MALMINETSINTÄLUVAN MYÖNTÄMISESTÄ**  
**Malminetsintälupahakemus**

Hakija: Keliber Oy  
Y-tunnus: 0752546-7  
Suomi

**Yhteystiedot:**  
Toholammintie 496  
69600 Kaustinen

**Lisätietoja antaa:**  
Olle Siren  
[olle.siren@keliber.fi](mailto:olle.siren@keliber.fi)  
Puh: +358 40 7789 533

Vireilletulopvm: 25.9.2012  
Etuoikeuspvm: 25.9.2012  
Hakemuksen tarkoitus: Malminetsintä kaivoslain (621/2011) 5 §:n tarkoittamalla tavalla

**PÄÄTÖS**

Turvallisuus- ja kemikaalivirasto (Tukes) **myöntää** kaivoslain (621/2011) nojalla Keliber Oy:lle malminetsintäluvan nimeltä "Päiväneva" lupatunnuksella ML2012:0176.

Perustelut: Hakija on osoittanut, että kaivoslaissa (621/2011) säädetyt edellytykset täyttyvät eikä luvan myöntämiselle ole kaivoslaissa säädettyä estettä.

Malminetsintäluvan nojalla luvanhaltijalla on oikeus omalla ja toisen maalla tässä luvassa mainitulla alueella (malminetsintäalueella) tutkia geologisten muodostumien rakenteita ja koostumusta sekä tehdä muita kaivostoimintaa valmistelevia tutkimuksia ja muuta malminetsintää esiintymän paikallistamiseksi sekä sen laadun, laajuuden ja hyödyntämiskelpoisuuden selvittämiseksi sen mukaan kuin tässä malminetsintäluvassa tarkemmin määrätään.

Malminetsintälupa ei oikeuta esiintymän hyödyntämiseen.

## Päätöksen voimassaolo

Malminetsintä lupa on **voimassa neljä (4) vuotta** päätöksen lainvoimaiseksi tulosta.

Perustelut: Luvan voimassaoloaika on kaivoslain (621/2011) sallima enimmäisaika luvan voimassaololle.

## Päätöksen täytäntöönpano

Kaivoslain (621/2011) 168.1 §:n mukaisesti malminetsintälupaan perustuvat toimenpiteet saa aloittaa, kun siihen oikeuttava lupapäätös on saanut lainvoiman. Jos asianomaisen toimenpiteen suorittaminen edellyttää muualla lainsäädännössä vaadittua lupaa, saa toimenpiteen kuitenkin aloittaa vasta, kun asianomainen lupapäätös on saanut lainvoiman tai toiminnan aloittamiseen on saatu oikeus asiassa toimivaltaiselta viranomaiselta.

## Malminetsintäalueen tiedot

Pinta-ala: 83,51 ha  
Alueen nimi: Päiväneva  
Sijainti: Kaustinen  
Alueen tarkempi sijainti ja rajat ilmenevät tähän päätökseen liitetystä lupakartasta (Liite 1).

## Alueesta tarkemmin

Lupa-alue ML2012:0176 sijaitsee Kaustisen kunnassa, noin 10km taajama-alueen koillispuolella.

Hakijan suunnitelmissa on suorittaa lupa-alueella geofysikaalisia mittauksia, timanttikairauksia sekä mahdollisesti geokemiallista näytteenottoa ja tutkimuskaivantoja litiumpitoisten pegmatiittijuonien määrän ja laadun selvittämiseksi. Alueella on ollut Geologian tutkimuskeskuksen valtaus (KaivNro 7850/1) 24.9.2004 – 24.9.2012. Alueiden mentyä karensiin, Keliber Oy haki 25.9.2012 alueelle malminetsintälupaa asianomaisten oikeudenhaltijoiden suostumuksella (Kaivoslaki 621/2011, 46 § 2 mom.).

Lupa-alueella ei sijaitse Natura-alueita eikä alueella tai sen välittömässä läheisyydessä ei myöskään ole pohjavesialueita, vedenottoa, kaivoja tai lähteitä.

## Otaksuma mineraaleista

Hakija otaksuu alueella olevan Litiumia (Li). Otaksunta perustuu alueelta jo olemassa olevaan historialliseen geotietoaaineistoon, alueella tehtyihin lohkarehavaintoihin, yhtiön omiin malminetsintätutkimuksiin sekä geologiseen tulkintaan.

## **Yleisten ja yksityisten etujen turvaamiseksi tarpeelliset lupamääräykset (velvoitteet ja rajoitukset)**

### **1. Määräys malminetsintätutkimusten sallituista ajankohdista ja menetelmistä, sekä malminetsintään liittyvistä laitteista ja rakennelmista**

Tämän malminetsintäluvan nojalla on sallittua suorittaa seuraavia malminetsintätoimenpiteitä ja soveltaa seuraavia malminetsintämenetelmiä:

1. Geofysikaaliset ja geokemialliset tai vaikutuksiltaan edellisiin verrattavat tutkimusmenetelmät
2. Koneellisesti tehtävät maaperä- ja kallioperänäytteenotto (moreeni-, ura- ja pistenäytteet, kairaus)
3. Tutkimuskaivannot- ja ojat

Perustelut: Hakija on esittänyt hakemuksessaan nämä menetelmät ja kaivosviranomaisen arvioi ne tarpeelliseksi jotta alueen mineraalipotentialia saadaan tehokkaasti tutkittua. Jotta mahdolliselle jatkoluvulle edellytetty vaade tehokkaasta malminetsinnästä toteutuu, tässä lupamääräyksessä tarkoitettujen toimenpiteiden tulee olla suoritettuina.

### **2. Määräys tutkimustöitä ja -tuloksia koskevasta selvitysvelvollisuudesta**

Malminetsintäluvan haltijan on vuosittain toimitettava kaivosviranomaiselle selvitys suoritetuista tutkimustöistä ja niiden tuloksista. Tutkimustöitä ja -tuloksia koskevaan vuosittaiseen selvitykseen on sisällytettävä: käytetyt tutkimus- ja työmenetelmät, yhteenveto tehdyistä tutkimuksista ja pääasialliset tulokset. Kaivosviranomaisen voi ohjeistaa hakijoita tarkemmin raportoinnin muodosta ja ajankohdasta. Ohje löytyy Tukesin internet-sivuilta. Kunkin kalenterivuoden tutkimustöistä ja -tuloksista on raportoitava seuraavan vuoden kesäkuun loppuun mennessä, ellei toisin ohjeisteta.

Perustelut: Määräyksen perusteena on kaivoslaki (621/2011) 14 § ja VNa kaivostoiminnasta (391/2012) 4 §.

### **3. Määräys jälkitoimenpiteiden ajankohdasta ja ilmoittamisesta kaivosviranomaiselle**

Kun malminetsintälupa on rauennut tai peruutettu, malminetsintäluvan haltijan on

1) välittömästi saatettava malminetsintäalue yleisen turvallisuuden vaatimaan kuntoon, poistettava väliaikaiset rakennelmat ja laitteet, huolehdittava alueen kunnostamisesta ja siistimisestä sekä saatettava alue mahdollisimman luonnonmukaiseen tilaan. Malminetsintäluvan haltijan on tehtävä kirjallinen ilmoitus kaivosviranomaiselle, malminetsintäalueeseen kuuluvien kiinteistöjen omistajille ja muille oikeudenhaltijoille, kun toimenpiteet on saatettu loppuun. Ilmoituksen tulee sisältää tiedot jälkitoimenpiteiden päättymispäivästä sekä kuvaus toteutetuista jälkitoimenpiteistä.

2) kuuden kuukauden kuluessa luovutettava kaivosviranomaiselle tutkimustyöselostus, tutkimukseen liittyvä tietoaineisto ja kirjallinen esitys edustavasta otoksesta kairasydämiä. Kaivosviranomaisen ohjeistaa hakijoita tarkemmin raportoinnin muodosta. Ohje löytyy Tukesin

internet-sivuilta.

Perustelut: Määräyksen perusteena on kaivoslaki (621/2011), 15 § ja VNa kaivostoiminnasta (391/2012), 5 §.

#### 4. Määräys kaivannaisjätteen jätehuoltosuunnitelmasta ja sen noudattamisesta

Malminetsintäluvan haltija on velvollinen huolehtimaan maa- ja kiviainesjätteen synnyn ehkäisemisestä, sen haitallisuuden vähentämisestä sekä jätteen hyödyntämisestä tai käsittelemisestä.

Malminetsinnästä tässä luvassa myönnettyillä menetelmillä ei synny kaivannaisjätettä. Töiden loputtua kohteella on alue välittömästi saatettava mahdollisimman luonnonmukaiseen tilaan ja korjattava mahdolliset maastovahingot.

Perustelut: Määräyksen perusteena on kaivoslaki (621/2011) 13 § ja VNa kaivostoiminnasta (391/2012) 3 §.

#### 5. Määräys ilmoitusvelvollisuudesta koskien malminetsintäalueen maastotöitä ja rakennelmia

Malminetsintäluvan haltijan on ilmoitettava kirjallisesti malminetsintäalueeseen kuuluvien kiinteistöjen omistajille (sekä näihin rinnastettaville, Kaivoslaki 5.2 §) ja muille oikeudenhaltijoille etukäteen kaikista maastotöistä, jotka voivat aiheuttaa vahinkoa tai haittaa, sekä väliaikaisista rakennelmista. Malminetsintäluvan haltijan on ilmoitettava maastotöistä toimialallaan yleistä etua valvoville viranomaisille:

- Etelä-Pohjanmaan ELY-keskuksen ympäristövastuualueelle
- Museovirastolle jos alueella oletetaan olevan kiinteitä muinaisjäänneksiä tai irtaimia muinaisaineita.

Väliaikaisia rakennelmia koskevan ilmoituksen sisällöstä on säädetty Vna kaivostoiminnasta 2.2. §:ssä.

Perustelut: Määräyksen perusteena on kaivoslaki (621/2011) 12 § ja VNa kaivostoiminnasta (391/2012) 2 §.

#### 6. Määräys malminetsintäalueen koon pienentämisen aikataulusta

Malminetsintäalueen pienentämiselle kaivosviranomaisen ei näe tässä vaiheessa olevan tarvetta. Tutkimuksia voidaan pitää perusteltuna koko ML2012:0176 alueelle.

Perustelut: Otettaessa huomioon alueen suhteellisen pieni koko, tutkimussuunnitelma ja sen perustelut, sekä seikka, etteivät luvassa sallittavat malminetsintätoimet estä tai vaikeuta olennaisesti muita alueeseen kohdistuvia käyttötarpeita, voidaan tutkimuksia pitää perusteltuna koko alueelle (kaivoslaki (621/2011) 11 §).

## 7. Määräys vakuuden asettamisesta

Hakijalle 11.12.2013 myönnetyssä malminetsintälupapäätöksessä (ML2011:0002) on määrätty **10 000 euron** suuruinen pankkitalletusvakuus panttaussitoumuksella, joka kattaa myös tässä päätöksessä kaivoslakiin perustuvasta toiminnasta mahdollisesti aiheutuneiden vahinkojen ja haittojen korvaamisen sekä kaivoslain mukaisten jälkitoimenpiteiden suorittamisen.

Perustelut: Määräyksen perusteena on kaivoslaki (621/2011) 107 §. Vakuus on yhtiökohtainen ja se asetetaan yhtiön voimassa olevien malminetsintäluvan / lupien, ja myös mahdollisesti myöhemmin myönnettävien malminetsintälupien kokonaispinta-alan mukaan. Tukeksi linjauksen mukaisesti alle 1000 hehtaarin alueelle vakuus on **10 000 €**. Koneellisen montutuksen ja järeämmän toiminnan (esim. koelouhinta) vakuus arvioidaan ja määrätään lupakohtaisesti.

## 8. Määräykset malminetsintää ja malminetsintäalueen käyttöä koskevista seikoista sen varmistamiseksi, ettei toiminnasta aiheudu kaivoslaissa (621/2011) kiellettyä seurausta

Malminetsintäluvan haltijan on tulpattava kairareiät, mikäli kairareiästä nousee pohjavettä maanpinnalle. Kairaputket on katkaistava mahdollisimman läheltä maanpintaa, ja kairakohteiden jätehuolto sekä siistiminen on tehtävä välittömästi töiden loputtua kohteella. Jos kairauksessa tarvittavan käytettävän veden määrä ylittää 100m<sup>3</sup>/vrk, on toimittava kuten vesilain (587/2011) 15 §:ssä todetaan. Vesi on pyrittävä ottamaan ensisijaisesti aiemmin kairatusta kairareiästä tai alueen ojista.

Perustelut: Malminetsintäluvan haltijan on luovuttuaan malminetsintäalueesta tai sen menetettyään viipymättä saatettava malminetsintäalue yleisen turvallisuuden vaatimaan kuntoon, sekä saatettava alue mahdollisimman luonnonmukaiseen tilaan (621/2011) 11 ja 15 §.

Mikäli alueelta löydetään tutkimuksia tehtäessä mahdollisia muinaismuistolain tarkoittamia kohteita joita ei ole tunnettu aiemmin, tulee luvan haltijan keskeyttää työt mahdollisen muinaisjäännöksen kohdalta ja toimia kuten muinaismuistolain (295/1963) 14 ja 16 §:ssä todetaan, ja ilmoittaa löydöksistä viipymättä Museovirastoon. Tämä päätös lähetetään myös Museovirastolle tiedoksi mahdollisten muinaismuistokohteiden tarkistamista varten.

Perustelut: Mahdollisten muinaismuistojen inventointivelvollisuutta ei ole tarpeen asettaa malminetsintäluvan haltijalle, vaan mahdollisten muinaismuistolöydösten huomioon ottaminen ja niistä ilmoittaminen katsotaan riittäväksi.

## 9. Määräykset yleisen ja yksityisen edun kannalta välttämättömistä ja luvan edellytysten toteuttamiseen liittyvistä seikoista

ML2012:0176-alueella, tai sen välittömässä läheisyydessä ei sijaitse luonnonsuojelulain 29 § mukaisia luontotyyppiäsiintymiä eikä luonnonsuojelulain 49 § mukaisia lajiesiintymiä. Alueella tai sen välittömässä läheisyydessä ei myöskään ole pohjavesialueita, vedenottoja, kaivoja tai lähteitä. Lähin Natura-alue (Vionneva) sijaitsee noin 2,4 km:n etäisyydellä lupa-alueesta itään.

0,5km:n ja 2km:n etäisyydellä lupa-alueen itäpuolella sijaitsee suuren petolinnun pesimäreiviiri (liite 5). Luvan haltijan tulee välttää tarpeetonta liikkumista lupa-alueen pohjoisosassa 1.2. -

31.7. välisenä aikana. Koneellinen malminetsintä ja moottoroidulla ajoneuvolla suoritettava maastoliikenne tulee suorittaa lupa-alueen pohjoisosassa 1.8. – 31.1. välisenä aikana.

Malminetsintäluvan haltijan tulee hyvissä ajoin ennen tutkimustoimien aloittamista esittää tarkka tutkimussuunnitelma toimenpiteineen ja sijaintitietoineen Tukesille ja toimivaltaiselle ELY-keskukselle, jotta voidaan varmistaa mahdollisten uhanalaisten eliölajien turvaaminen. Mahdolliset havaintopaikat tulee ottaa huomioon ja tarvittaessa poiketa tutkimussuunnitelmasta, niin että kohteelle jää riittävä suojavyöhyke turvaamaan esiintymän.

Perustelut: Tutkimussuunnitelman esittämisvelvollisuudella varmistetaan, että toimenpiteisiin voidaan tarvittaessa valvonnallisesti puuttua. Samalla Tukesin on mahdollista kaivoslain valvonnan toteuttamiseksi arvioida toimenpiteiden vaikutusta ja tarvittaessa antaa tarkempia lisämääräyksiä toimenpiteiden suorittamisesta. Kaivoslaki (621/2011) 11 § ja 12 §, VNa (391/2012) 2 §.

Liikkuminen kohteella sulanmaan aikana on pyrittävä suunnittelemaan niin, että olemassa olevia uria ja luontaisia aukkopaikkoja käytetään mahdollisimman paljon hyväksi. Kosteikkoalueilla liikkumista tulee välttää sulanmaan aikana. Erityisesti peltoalueilla liikkumiseen tulee kiinnittää huomiota. Tutkimukset viljelykäytössä olevilla alueilla tulee ajoittaa satokauden ulkopuolelle. Mikäli kohteella joudutaan kaatamaan puita, tulee ne korvata täysimääräisinä maanomistajalle. Nuorelle puustolle tapahtuneissa vahingoissa tulee korvata lisäksi vielä odotusarvon menetys. Mikäli yhtiö ja maanomistaja eivät pääse yhteisymmärrykseen korvauksesta, silloin puolueeton arviointi tulee tehdä paikallisen metsänhoitoyhdistyksen tai metsäkeskuksen toimihenkilön toimesta.

Malminetsintäluvan haltijan on rajoitettava malminetsintä ja muu malminetsintäalueen käyttö tutkimustyön kannalta välttämättömiin toimenpiteisiin. Toimenpiteet on suunniteltava siten, että niistä ei aiheudu kohtuudella vältettävissä olevaa yleisen tai yksityisen edun loukkausta. Malminetsintäluvan nojalla tapahtuvasta malminetsinnästä ja muusta malminetsintäalueen käytöstä ei saa aiheutua:

- 1) haittaa ihmisten terveydelle tai vaaraa yleiselle turvallisuudelle;
- 2) olennaista haittaa muulle elinkeinotoiminnalle;
- 3) merkittäviä muutoksia luonnonolosuhteissa;
- 4) harvinaisten tai arvokkaiden luonnonesiintymien olennaista vahingoittumista;
- 5) merkittävää maisemallista haittaa.

Perustelut: Määräys perustuu kaivoslain (621/2011) 11 § ään.

#### 10. Määräys malminetsintäkorvauksen suuruudesta ja maksuajankodasta

Malminetsintäluvan haltijan on maksettava malminetsintä-alueeseen kuuluvien kiinteistöjen omistajille vuotuista korvausta **20 euroa hehtaarilta** luvan voimassaoloajan neljältä ensimmäiseltä vuodelta.

Malminetsintäkorvaus on ensimmäiseltä vuodelta maksettava viimeistään 30 päivänä siitä, kun malminetsintälupa on tullut lainvoimaiseksi. Seuraavina vuosina korvaus on maksettava vastaavana ajankohtana.

Perustelut: Määräys perustuu kaivoslain (621/2011) 99 §:ään, jossa säädetään malminetsintäkorvauksen suuruudesta ja maksutavasta.

#### 11. Määräys vahinkojen ja haittojen korvaamisesta malminetsintäalueella

Malminetsintäluvan haltijan on korvattava malminetsintäalueella tapahtuvasta kaivoslakiin (621/2011) perustuvasta toiminnasta mahdollisesti aiheutuneet vahingot ja haitat, jollei jonkin toimenpiteen osalta korvauksesta toisin säädetä.

Perustelut: Määräys perustuu kaivoslain (621/2011) 103 §:ään, jossa säädetään vahinkojen ja haittojen korvaamisesta malminetsintäalueella.

#### Hakemuksen käsittely

Hakemus: Keliber Oy	25.9.2012
Täydennyspyyntö: Tukes	8.10.2012
Täydennys: Keliber Oy	23.10.2012
Kuulutus hakemuksesta: Tukes	28.1.2014
Lausuntopyynnöt: Tukes	28.1.2014
Päätös: Tukes	13.3.2014

#### Lupahakemuksesta tiedottaminen

Tukes on tiedottanut hakemuksesta 28.1.2013 kuuluttamalla siitä 30 päivän ajan Tukesin Rovaniemen toimipisteen, sekä Kaustisen kunnan ilmoitustaululla. Hakemus on ollut nähtävillä 27.2.2014 saakka.

Tukes on tiedottanut hakemuksesta asianosaisille maanomistajille kirjeitse 28.1.2014.

Lausunnot ja mielipiteet on pyydetty toimitettavaksi viimeistään 27.2.2013. Tämän päivämääränkin jälkeen toimitetut lausunnot ja mielipiteet on otettu ratkaisussa huomioon.

#### Lausuntopyynnöt ja lausunnot hakemuksesta

Hakemuksesta on lähetetty lausuntopyynnöt ja saatu lausunnot seuraavasti:

- 1) Tukesin lausuntopyyntö on lähetetty **Kaustisen kunnalle** 28.1.2014. Kaustisen kunta on antanut lausunnon 17.2.2014 (liite 4).
- 2) Tukesin lausuntopyyntö on lähetetty **Etelä-Pohjanmaan ELY-keskukselle** 28.1.2014. Etelä-Pohjanmaan ELY-keskus on antanut lausunnon 6.2.2014 (liite 5).

#### Muistutukset ja mielipiteet

Hakemuksen johdosta esitettiin yksi muistutus:

4.2.2014 Oy Alholmens Kraft Ab (liite 6)



## Hakijan vastine

Hakijalta ei ole pyydetty vastinetta.

## Tukesin kannanotto lausunnoissa esitettyihin yksilöityihin vaatimuksiin

Lausunnoissa, mielipiteissä ja muistutuksissa esitetyt asiat on otettu lupapäätöksessä huomioon.

## Tiedoksi luvan haltijalle

### Kaivoslain (621/2011) suhde muuhun lainsäädäntöön

Sen lisäksi, mitä kaivoslaissa säädetään, sovelletaan kaivoslain mukaista lupa- tai muuta asiaa ratkaistaessa ja muutoin tämän lain mukaan toimittaessa muun muassa; luonnonsuojelulakia (1096/1996), ympäristönsuojelulakia (86/2000), erämaalakia (62/1991), maankäyttö- ja rakennuslakia (132/1999), vesilakia (264/1961), poronhoitolakia (848/1990), säteilylakia (592/1991), ydinenergialakia (990/1987), muinaismuistolakia (295/1963), maastoliikennelakia (1710/1995) ja patoturvallisuuslakia (494/2009). Vesil. 264/1961 on kumottu Vesil:lla 587/2011. Malminetsintäluvan haltijan on aina noudatettava Suomen lainsäädäntöä ja asiaan liittyviä muita kansainvälisiä sopimuksia.

### Maastossa liikkuminen

Maastoliikennelain (1710/1995) 4.1 §:n ja 4.2 §:n 9-kohdan mukaan kaivoslaissa (621/2011) tarkoitetulla malminetsintäalueella ja 30 metrin etäisyydellä sen rajasta moottorikäyttöisellä ajoneuvolla liikkuminen ei edellytä maanomistajan tai haltijan lupaa, kun kyse on asianomaisessa malminetsintäluvassa tai kaivosluvassa tarkoitetun toiminnan kannalta välttämättömästä liikkumisesta. Viitaten lupamääräykseen 9, malminetsintäluvan haltija veloitetaan rajoittamaan malminetsintä ja malminetsintäalueen käyttö tutkimustyön kannalta välttämättömiin toimenpiteisiin. Malminetsinnästä ei saa aiheutua merkittäviä muutoksia luonnonolosuhteissa, harvinaisten tai arvokkaiden luonnonesiintymien olennaista vahingoittumista tai merkittävää maisemallista haittaa. Aiheutetut vahingot on korvattava maanomistajalle.

### Luvan muuttaminen

Malminetsintäluvan haltijan on kaivoslain (621/2011) 69 §:n mukaan haettava malminetsintäluvan muuttamista, jos tutkimussuunnitelmaa muutetaan tai täydennetään siten, että lupamääräyksiä on tarpeen tarkistaa. Luvanhaltija voi lisäksi hakea malminetsintäluvan muuttamista lupamääräysten tarkistamiseksi, kun luvan mukaista toimintaa on tarpeen muuttaa.

### Luvan jatkaminen

Mikäli luvan voimassaoloa halutaan jatkaa kaivoslain (621/2011) 61 §:n mukaisesti, tulee hakemus malminetsintäluvan voimassaolon jatkamiseksi toimittaa kaivosviranomaiselle viimeistään kaksi kuukautta ennen luvan voimassaolon päättymistä. (VnA kaivostoiminnasta (391/2012) 27.1 §).

Kaivoslain (621/2011) 61.1 §:n mukaan malminetsintäluvan voimassaoloa voidaan jatkaa enintään kolme vuotta kerrallaan siten, että lupa on voimassa yhteensä enintään viisitoista vuotta.

Kaivoslain (621/2011) 61.2 §:n mukaan malminetsintäluvan voimassaolon jatkamisen edellytyksenä on, että:

- 1) malminetsintä on ollut tehokasta ja järjestelmällistä;
- 2) esiintymän hyödyntämismahdollisuuksien selvittäminen edellyttää jatkotutkimuksia;
- 3) luvanhaltija on noudattanut tässä laissa säädettyjä velvollisuuksia samoin kuin lupamääräyksiä;
- 4) voimassaolon jatkamisesta ei aiheudu kohtuutonta haittaa yleiselle tai yksityiselle edulle.

Kaivoslain (621/2011) 66 §:n mukaan malminetsintäluvan voimassaolon jatkamista varten lupaviranomaiselle on ennen luvan voimassaolon päättymistä toimitettava lupahakemus sekä lupaharkinnan kannalta tarpeelliset ja luotettavat selvitykset edellä mainituista voimassaolon jatkamisen edellytyksistä.

Kaivostoiminnasta annetun valtioneuvoston asetuksen (391/2012) 27.2 §:n mukaan hakemuksesta tulee käydä ilmi hakijan haluamat muutokset lupa-alueeseen tai muut merkittävät muutokset sekä asianosaisissa tapahtuneet muutokset. Asetuksen 27.3 §:n mukaisesti hakemukseen tulee liittää lupaharkinnan kannalta tarpeellinen ja luotettava selvitys:

- 1) hakemuksen kohteena olevan luvan nojalla tehdyistä toimenpiteistä ja niiden tuloksista;
- 2) alueelle kohdistuneiden tutkimuskustannusten määrästä;
- 3) esiintymän hyödyntämismahdollisuuksista ja jatkotutkimusten tarpeellisuudesta;
- 4) perustelut aluerajaukselle.

Lisäksi hakemukseen sovelletaan vastaavasti, mitä lupahakemuksesta säädetään kaivoslain (621/2011) 34 §:ssä.

#### **Lupapäätöksestä tiedottaminen**

Lupapäätös on toimitettu päätöksenantopäivänä:

- Keliber Oy:lle (hakija)

Jäljennös päätöksestä on toimitettu antopäivänä:

- Kaustisen kunnalle,
- Etelä-Pohjanmaan ELY-keskukselle,
- Museovirastolle tiedoksi

Toimivaltaiselle maanmittaustoimistolle toimitetaan tiedot Maanmittauslaitoksen ja Tukesin sopiman menettelyn mukaisesti malminetsintäluvasta merkinnän tekemiseksi kiinteistötietojärjestelmään.

Lupaviranomainen on tiedottanut annetusta päätöksestä lupa-alueen asianosaisille maanomistajille kirjeitse 13.3.2014.

Perustelut: Päätöksestä tiedottaminen ja siinä noudatettu menettely perustuvat kaivoslain (621/2011) lupapäätöksestä tiedottamista koskevaan 58 §:ään.

### Päätösmaksu

Tästä päätöksestä perittävä maksu on 2 000 €. Valtion talous- ja henkilöstöhallinnan palvelukeskus lähettää laskun hakijalle.

Maksu perustuu hakemuksen vireille tullessa voimassa olleeseen asetukseen Turvallisuus- ja kemikaaliviraston maksullisista suoritteista (1302/2010), muutettuna (779/2011).

### Muutoksenhaku

Tähän päätökseen saa kaivoslain (621/2011) 162 §:n nojalla hakea muutosta valittamalla **Vaasan hallinto-oikeuteen**.

Valitusaika on 30 päivää tämän päätöksen antopäivästä. Liitteenä olevasta valitusosoituksesta ilmenee, miten muutosta haettaessa on meneteltävä.

Päätöksestä perittävästä maksusta valitetaan samassa järjestyksessä kuin pääasiasta.

### Lisätietoja

[kaivosasiat@tukes.fi](mailto:kaivosasiat@tukes.fi) tai Turkka Rekola, puh. 029 5052 052

Terho Liikamaa  
Kaivosyli-insinööri

Turkka Rekola  
Ylitarkastaja

### LIITTEET

Liite 1	ML2012:0176 lupakartta	
Liite 2	Tilakohtaiset pinta-alat malminetsintälupa-alueella	
Liite 3	Asianosaiset maanomistajat	
Liite 4	Kaustisen kunnan lausunto	
Liite 5	Etelä-Pohjanmaan ELY-keskuksen lausunto	
Liite 6	Oy Alholmens Kraft Ab:n muistutus	
Liitteet 7a-d	Asianosaisten oikeudenhaltijoiden malminetsintäluvan myöntämiseksi	suostumukset

## VALITUSOSOITUS Valitusviranomainen

Päätökseen saa hakea muutosta valittamalla sille hallinto-oikeudelle, jonka tuomiopiirissä pääosa tässä päätöksessä tarkoitettusta alueesta sijaitsee. Toimivaltainen hallinto-oikeus on mainittu valitusosoituksen lopussa. Valituskirjelmä osoitetaan valitusviranomaiselle ja se on toimitettava valitusajassa hallinto-oikeuden kirjaamoon.

### Valitusaika

Määräaika valituksen tekemiseen on kolmekymmentä (30) päivää tämän päätöksen antopäivästä.

### Valitusoikeus

Malminetsintälupaa, kaivoslupaa ja kullanhuuhdontalupaa koskevaan päätökseen, mainitun luvan voimassaolon jatkamista, raukeamista, muuttamista ja peruuttamista koskevaan päätökseen sekä kaivostoiminnan lopettamispäätökseen saa hakea muutosta:

- 1) asianosainen;
  - 2) rekisteröity yhdistys tai säätiö, jonka tarkoituksena on ympäristön-, terveyden- tai luonnonsuojelun taikka asuin ympäristön viihtyisyyden edistäminen ja jonka sääntöjen mukaisella toiminta-alueella kysymyksessä olevat ympäristövaikutukset ilmenevät;
  - 3) toiminnan sijaintikunta tai muu kunta, jonka alueella toiminnan haitalliset vaikutukset ilmenevät;
  - 4) elinkeino-, liikenne- ja ympäristökeskus ja muu asiassa toimialallaan yleistä etua valvova viranomainen;
  - 5) saamelaiskäräjät sillä perusteella, että luvassa tarkoitettu toiminta heikentää saamelaisten oikeutta alkuperäiskansana ylläpitää ja kehittää omaa kieltään ja kulttuuriaan;
  - 6) kolttien kyläkokous sillä perusteella, että luvassa tarkoitettu toiminta heikentää kolttien alueella kolttien elinolosuhteita ja mahdollisuuksia harjoittaa elinkeinoja.
- Kaivosviranomaisella on lisäksi oikeus valittaa sellaisesta päätöksestä, jolla hallinto-oikeus on muuttanut sen tekemää päätöstä tai kumonnut päätöksen.

### Valituksen sisältö

Valituskirjelmässä on ilmoitettava

- päätös, johon haetaan muutosta
- miltä kohdista päätökseen haetaan muutosta ja mitä muutoksia siihen vaaditaan tehtäväksi
- perusteet, joilla muutosta vaaditaan
- valittajan nimi ja kotikunta
- postiosoite ja puhelinnumero, joihin asiaa koskevat ilmoitukset valittajalle voidaan toimittaa

Jos valittajan puhevaltaa käyttää hänen laillinen edustajansa tai asiamiehensä tai jos valituksen laatijana on joku muu henkilö, valituskirjelmässä on ilmoitettava

myös tämän nimi ja kotikunta.

Valittajan, laillisen edustajan tai asiamiehen on allekirjoitettava valituskirjelmä, ellei valituskirjelmää toimiteta sähköisesti (telekopiona tai sähköpostilla).

#### Valituksen liitteet

Valituskirjelmään on liitettävä

- päätös, johon haetaan muutosta valittamalla, alkuperäisenä tai jäljennöksenä
- asiakirjat, joihin valittaja vetoaa vaatimuksensa tueksi, jollei niitä ole jo aikaisemmin toimitettu viranomaiselle
- asiamiehen valtakirja

#### Valituskirjelmän toimittaminen perille

Valituskirjelmän voi viedä valittaja itse tai hänen valtuuttamansa asiamies. Valituskirjelmä liitteineen voidaan myös lähettää postitse, telekopiona tai sähköpostilla. Postiin valituskirjelmä on jätettävä niin ajoissa, että se ehtii perille valitusajan viimeisenä päivänä ennen aukioloajan päättymistä. Hallinto-oikeudessa kirjaamon aukioloaika on klo 8.00–16.15. Sähköisesti (telekopiona tai sähköpostilla) toimitetun valituskirjelmän on oltava toimitettu niin, että se on käytettävissä vastaanottolaitteessa tai tietojärjestelmässä määräajan viimeisenä päivänä ennen virka-ajan päättymistä.

Valittajalta peritään hallinto-oikeudessa **oikeudenkäyntimaksu** 97 euroa. Tuomioistuinten ja eräiden oikeushallintoviranomaisten suoritteista perittävistä maksuista annetussa laissa (701/1993) on erikseen säädetty eräistä tapauksista, joissa maksua ei peritä.

Toimivaltaisen hallinto-oikeuden yhteystiedot muutoksenhakua varten:

#### **Vaasan hallinto-oikeus**

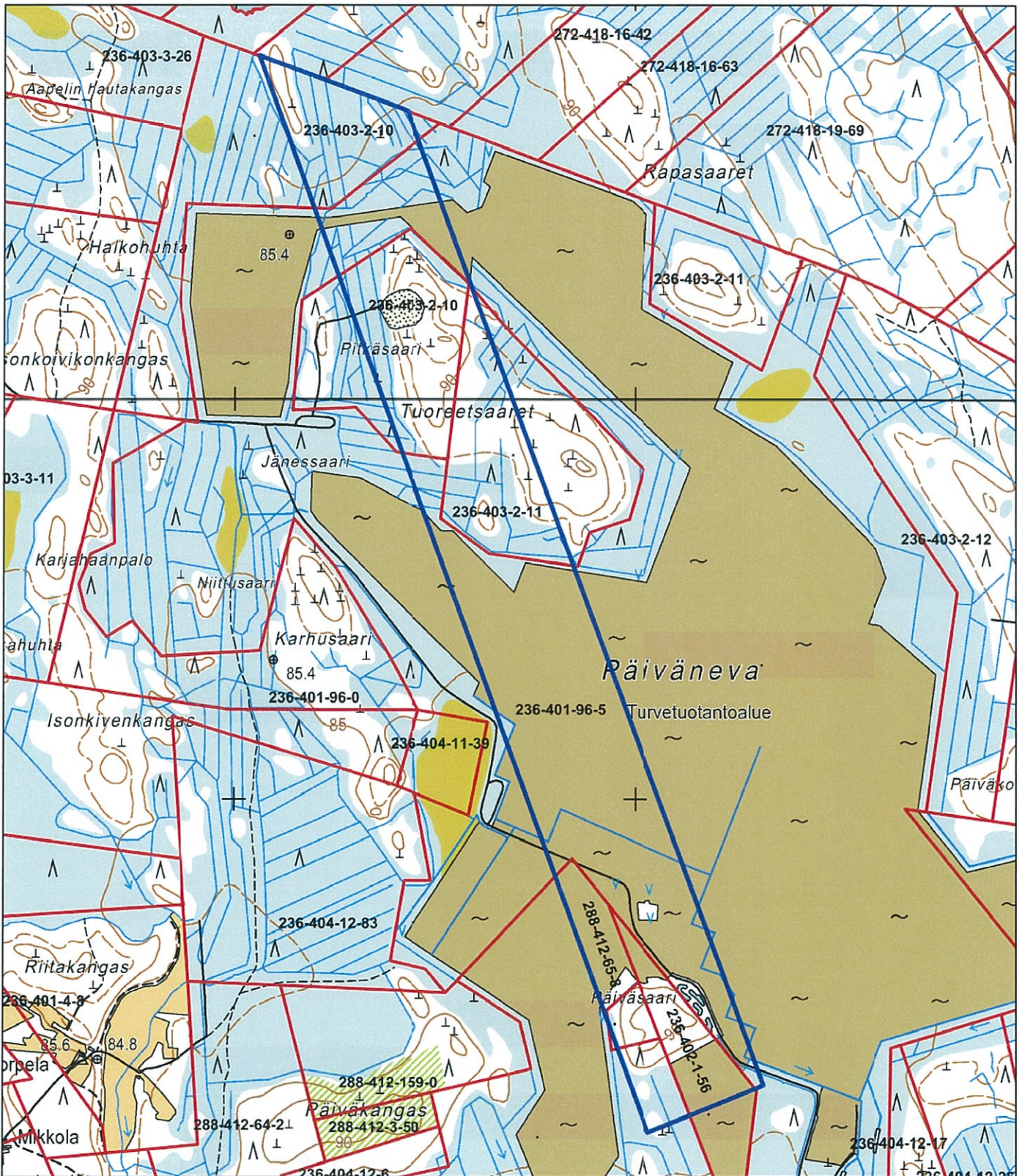
käyntiosoite: Korsholmanpuistikko 43

postiosoite: PL 204, 65101 Vaasa

puhelin: 029 56 42611

telekopio: 029 56 42760

sähköposti: [vaasa.hao@oikeus.fi](mailto:vaasa.hao@oikeus.fi)



Keliber Oy  
Päiväneva  
ML2012:0176

Mittakaava 1: 13 310

© Maanmittauslaitos  
Lupanro 18/MML/14  
Aineiston kopiointi ilman Maanmittauslaitoksen lupaa kielletty



**ML2012:0176 Päiväneva**  
Tilakohtaiset pinta-alat

Tila r:no	Pinta-ala (ha)
236-401-96-4	41,38
236-403-2-10	19,09
236-403-2-11	11,13
288-412-65-7	5,69
288-412-159-0	1,28
236-402-1-56	4,94
<b>Pinta-ala yht.</b>	<b>83,51</b>

**ML2012:0176 Päiväneva**

Asianosaiset maanomistajat:

Oy Alholmens Kraft Ab  
Rantamäki, Esko Olavi  
Rantamäki, Eero Johannes  
Kaustinen, Seija Sinikka  
Kaustinen, Arto Johannes  
Skullbacka, Christer Nils Erik



Kunnanhallitus

§ 55

17.02.2014

ML2012:0176

TUKES

24.02.2014

## LAUSUNTO KAIVOSLAIN MUKAISESTA MALMINETSINTÄLUPAHAKEMUKSESTA/KELIBER OY/PÄIVÄNEVA

6/5.57.577/2014

KHALL § 55  
Liite 5

Valmistelija Tiina Alakoski puh. 040 7393 977

Lupatunnus: ML2012:0176

Turvallisuus- ja kemikaalivirasto (Tukes) pyytää Kaustisen kunnalta lausuntoa Keliber Oy:n kaivoslain (621/2011) mukaisesta malminetsintälupahakemuksesta, joka kohdistuu Kaustisen kunnan alueella sijaitsevalle Päivänevan alueelle. Hakija olettaa alueelta löytyvän litiumia.

Lausunnossa tulee ottaa kantaa siihen, onko kohteella mahdollista jatkaa tehokasta malminetsintää hakemuksen mukaisilla tutkimusmenetelmillä ilman että niistä on kaivoslain (621/2011) 11 §:n mukaisesti:

1. haittaa ihmisten terveydelle tai vaaraa yleiselle turvallisuudelle;
2. merkittäviä muutoksia luonnonolosuhteissa;
3. harvinaisten tai arvokkaiden luonnonesiintymien olennaista vahingoittumista;
4. merkittävää maisemallista haittaa.

Etsintätyötä ei saa suorittaa maan pinnalla muun muassa yleisessä käytössä olevalla liikenne- ja kulkuväylällä, 150 metriä lähempänä asumiseen tai työntekoon tarkoitettua rakennusta tai muuta näihin rinnastettavaa tilaa ja niihin liittyvää, yksityistä piha-alueita taikka tällaisen rakennuksen paikkaa, jota varten on myönnetty maankäyttö- ja rakennuslaissa tarkoitettu rakentamiseen tarvittava lupa ja rakentaminen on aloitettu, tai 50 metriä lähempänä yleistä rakennusta tai laitosta taikka yli 35 000 voltin jännitteistä sähkölinjaa tai muuntoasemaa.

Hakemuksen mukaan alueella tehdään muun muassa seuraavia etsintätoimenpiteitä: moreenitutkimuksia, geofysikaalisia mittauksia ja kairauksia sekä mahdollisesti myös porauksia ja kalliopinnan paljastuksia.

Haetun etsintäalueen kokonaispinta-ala on 83,57 ha. Päiväneva sijaitsee Vintturin kyläalueelta noin 4,5 km koilliseen Kaustisen ja Kokkolan rajalla. Alue on metsätalous- ja turvetuotantoaluetta. Lähimmät asunnot ja vapaa-ajan asunnot sijaitsevat yli 1,5 km etäisyydellä etsintäalueesta. Alue ei sijaitse asema- tai yleiskaava-alueella.

Kartta alueesta on esityslistan liitteenä.

Esitys kj.

Kaustisen kunta toteaa lausunnossaan seuraavaa:

Malminetsinnästä ei ennakolta arvioiden katsota olevan haittaa ihmisten terveydelle taikka yleiselle turvallisuudelle. Alue ei sijaitse asema- taikka yleiskaava-alueella ja lähin asutus sijaitsee yli 1,5 km etäisyydellä etsintäalueesta. Lisäksi alueen maanomistajia ja turvetuotantoalueen toimijoita

tulee riittävästi ennakolta tiedottaa alueella tapahtuvista etsintätöistä yleisen turvallisuuden lisäämiseksi. Merkittäviä muutoksia luonnonolosuhteissa taikka maisemallista haittaa ei oleteta tapahtuvan, koska yli puolet etsintäalueesta sijaitsee turvetuotantoalueella.

Mikäli etsintäalueella suoritetaan kalliopinnan paljastuksia, tulee lupaehdoissa antaa riittävät määräykset kaivannaisjätteen käsittelystä, sekä syntyvän montun kuivatusvesien käsittelystä ennen kuin ne johdetaan metsäojiiin. Lisäksi etsintätöiden jälkeen alue tulee palauttaa alkuperäistä vastaavaksi metsätalousalueeksi.

Päätös

Hyväksyttiin.  

---

Asianmukaisesti allekirjoitetusta ja tarkastetusta pöytäkirjasta kirjoitetun otteen oikeaksi todistaa:

Kaustisella 21.2.2014

Virallisesti:

Annika Rauma  
keskusarkistonhoitaja

## OIKAISUVAATIMUSOHJEET JA VALITUSOSOITUS

Oikaisuvaatimus-oikeus	Seuraaviin päätöksiin tyytymätön voi tehdä kirjallisen oikaisuvaatimuksen. Oikaisuvaatimus on tehtävä 14 päivän kuluessa päätöksen tiedoksisaannista. Oikaisuvaatimuksesta on käytävä ilmi vaatimus perusteineen ja se on tekijän allekirjoitettava.
Viranomaisen, jolle oikaisuvaatimus tehdään	Kaustisen kunnanhallitus PL 10, 69601 Kaustinen
Oikaisuvaatimus, pykälät:	46, 47, 48, 49, 50, 51, 53, 57
Muutoksenhakukiellot / kieltojen perusteet	Seuraavista päätöksistä ei kuntalain 91 §:n mukaan saa tehdä kunnallisvalitusta, koska päätös koskee vain valmistelua ja täytäntöönpanoa. <i>Pykälät: 45, 52, 54, 55, 56, 58, 60</i>
Pöytäkirjan nähtäväksi asettaminen	Pvm 21.2.2014 klo 10.00 - 14.00
Valitusviranomaisen ja valitusaika	Seuraaviin päätöksiin voidaan hakea muutosta kirjallisella valituksella. Oikaisuvaatimuksen johdosta annettuun päätökseen saa hakea muutosta kunnallisvalituksin vain se, joka on tehnyt oikaisuvaatimuksen. Mikäli päätös on oikaisuvaatimuksen johdosta muuttunut, saa päätökseen hakea muutosta kunnallisvalituksin myös asianosainen sekä kunnan jäsen. Valitusaika alkaa päätöksen tiedoksisaannista.
	Valitusviranomaisen: Vaasan hallinto-oikeus PL 204, 65101 Vaasa Valitusaika: 30 päivää §:t Valitusaika 14 päivää §:t  Muu valitusviranomaisen: Valitusaika:  Valitus on jätettävä hallinto-oikeudelle 30 päivän kuluessa päätöksen tiedoksisaannista.  Valitusaikaa laskettaessa tiedoksisaantipäivää tai nähtäville asettamispäivää ei lueta määräaikaan.  Pöytäkirja pidetään yleisesti nähtävänä Kaustisen kunnan virastossa x.x.201x klo 10.00 - 14.00 ja asianosaista koskeva päätös on annettu postin kuljetettavaksi samana päivänä kun pöytäkirja on ollut nähtävänä.  Jos valitusajan viimeinen päivä on pyhäpäivä, itsenäisyyspäivä, vapunpäivä, jouluihannusaatto tai arkilauantai, saa valituksen toimittaa ensimmäisenä sen jälkeisenä arkipäivänä.
Muutoksenhakukiellot / kieltojen perusteet	Koska päätöksestä voidaan tehdä kuntalain 89 §:n 1 mom. mukaan kirjallinen oikaisuvaatimus, seuraaviin päätöksiin ei saa hakea muutosta valittamalla. <i>Pykälät: 46, 47, 48, 49, 50, 51, 53, 57</i>  Hallintolainkäyttölaki 5 § / muun lainsäädännön mukaan seuraaviin päätöksiin ei saa hakea muutosta valittamalla. <i>Pykälät ja valituskieltojen perusteet: § 59, etuostolaki 22 §</i>
Valituskirja	Valituskirjassa on ilmoitettava - valittajan nimi, ammatti, asuinkunta ja postiosoite - päätös, johon haetaan muutosta - miltä osin päätöksestä valitetaan ja muutos, joka siihen vaaditaan tehtäväksi - muutosvaatimuksen perusteet Valituskirja on valittajan tai valituskirjan muun laatijan omakätisesti allekirjoitettava. Jos aiotaan laatija on allekirjoittanut valituskirjan, siinä on mainittava myös laatijan ammatti, asuinkunta ja postiosoite.


	Valituskirjaan on liitettävä päätös, josta valitetaan, alkuperäisenä tai viran puolesta oikeaksi todistettuna jäljennöksenä sekä todistus siitä päivästä, josta valitusaika on luettava. Tuomioistuinten ja eräiden oikeushallintoviranomaisten suoritteista perittävistä maksuista annetun lain (701/93) nojalla muutoksenhakijalta peritään oikeudenkäyntimaksua hallinto-oikeudessa 97 euroa.
Valitusasia- kirjojen toimittaminen	Valitusasiakirjat on toimitettava valitusviranomaiselle ennen valitusajan päättymistä. Omalla vastuulla valitusasiakirjat voi lähettää postitse tai lähetin välityksellä. Postiin valitusasiakirjat on jätettävä niin ajoissa, että ne ehtivät perille valitusajan viimeisenä päivänä ennen viraston aukioloajan päättymistä.
Lisätietoja	



Elinkeino-, liikenne- ja  
ympäristökeskus

Päiväys  
Datum  
06.02.2014

Dnro  
Dnr  
EPOELY/99/07.01/2014  
ML2012:0176



Turvallisuus- ja kemikaalivirasto  
PL 66  
00521 Helsinki

Viite / Hänvisning

Tukesin lausuntopyyntö valtaushakemuksesta (lupatunnus ML2012:0176)

Asia / Ärende

**Lausunto Keliber Oy:n valtaushakemuksesta**

Turvallisuus- ja kemianvirasto (Tukes) pyytää Etelä-Pohjanmaan elinkeino-, liikenne- ja ympäristökeskusta (myöhemmin ELY) antamaan lausuntonsa Keliber Oy:n Kaustisen kunnan alueelle suuntautuvasta valtaushakemuksesta Päiväneva (yhteispinta-ala 83,57 ha). Alueella on tarkoitus suorittaa tutkimuksia litiumin (Li) kartoittamiseksi. Hakemus koskee kaivoslain 621/2011 mukaista malminetsintälupaa.

#### **Luonnonsuojelunäkökohdat**

Lähin suojelualue on: Vionnevan Natura –alue n 2,4 km kohteista itään (E).

ELY -keskuksella ei ole valtausalueelta tiedossa luonnonsuojelulain 29 § mukaisia luontotyypiesiintymiä eikä luonnonsuojelulain 49 § mukaisia lajiesiintymiä. Lähimmät direktiivilajeihin lukeutuvan maakotkan pesät sijoittuvat n.0,5 km sekä runsaat 2 km kohdealueelta itään (E). Lähin direktiivilajeihin kuuluva kalasääsken pesäreviiri sijoittuu tutkimusalueesta runsaan 3,5 km päähän kohteesta itään (E). Nämä direktiivilajien sijaintitiedot ovat luottamuksellisia, eikä niitä saa antaa ulkopuolisten tietoon. Tutkimusalueen pohjoisosassa ei tule suorittaa tutkimuksia maakotkan pesimäkauden (1.2 – 31.7) aikana.

#### **Ympäristönsuojelunäkökohdat**

##### *Poltto- ja voiteluaineet*

Poltto- ja voiteluaineet sekä kemikaalit on varastoitava ja niitä on käsiteltävä siten, että niistä ei aiheudu epäsiisteyttä, roskaantumista, hajuhaittaa, pilaantumisvaaraa vesistöön eikä muutakaan haittaa ympäristölle.

##### *Poikkeukselliset tilanteet*

Tilanteissa, joissa on aiheutunut tai uhkaa aiheutua määrältään tai laadultaan tavanomaisesta poikkeavia päästöjä ilmaan tai vesistöön, on viipymättä ryhdyttävä asianmukaisiin toimenpiteisiin tällaisten päästöjen estämiseksi, päästöistä aiheutuvien vahinkojen torjumiseksi ja tapahtuman toistumisen estämiseksi.

#### *Melu*

Alueella tapahtuvat kairaukset ja kaivutyö on pyrittävä suorittamaan arkipäivisin klo 7-22 välisenä aikana.

#### *Toiminnan lopettaminen*

Toiminnan loputtua on alue siistittävä ja toiminnasta syntyneet jätteet vietävä asianmukaiseen vastaanottopaikkaan. Lisäksi mahdolliset tutkimuskaivannot ym. muut toiminnasta aiheutuneet jäljet on pyrittävä maisemoimaan.

#### *Tutkimus*

##### Päiväneva

Malminetsintäalue sijoittuu Perhojen vesistöalueen Näätinkiojan (49.064) ja Torojan (49.058) valuma-alueille. Karttatarkastelun perusteella lähin vesistö, Syväjärvi, sijaitsee noin 100 metrin etäisyydellä alueesta pohjoiseen. Lähin pohjavesialue, Tuohikorvenmäen (1088551) vedenhankintaa varten tärkeä pohjavesialue, sijaitsee noin 5,8 km etäisyydellä malminetsintäalueesta koilliseen.

Toiminnassa on otettava huomioon näytepisteitä lähimmät vesistöt, purot ja ojat. Näytteenoton yhteydessä kuivatusvesiä ei saa johtaa Syväjärveen, eikä toiminnasta saa aiheutua vesistön pilaantumista. Näytepisteistä kaivetut kaivumassat on varastoitava näytteenoton ajaksi riittävän etäälle vesialueista ja ojista. Massat on sijoitettava mahdollisimman nopeasti takaisin näytekuppiin ja alueet on maisemoitava.

Tulosryhmän päällikkö  
Ylitarkastaja

*Leena Rinkineva-Kantola*

Ylitarkastaja

*Jouni Hongell* ✓

Oy Alholmens Kraft Ab  
PL 250  
68601 PIETARSAARI

SAVUNUT

04.02.2014

ML2012:0176

1 (1)

Liite 6

TUKES  
Valtakatu 2  
96100 ROVANIEMI

MIELIPIDE TUTKIMUSOHJELMASTA

4.2.2014

Asia: **Lupatunnus ML2012:0176**

Yhtiölle on lähetetty ilmoitus kuulemisesta joka kohdistuu yhtiön omistaman kiinteistön alueille (kolme tilaa). Yhtiöllä on alueella toiminnassa oleva Päivänevan turvetuotantoalue, jonka häiriöttömän toiminnan varmistamiseksi yhtiö haluaa jättää tämän mielipiteen.

Yhtiö toteaa, että tutkimuskohde sijoittuu osin yhtiön Päivänevan turvetuotantoalueilla. Suunniteltu tutkimustoiminta ei saa häiritä, vaikeuttaa tai estää turvetuotantoa sekä tiestön käyttöä alueella. Kuivina kesäaikoina on otettava huomioon alueen paloturvallisuus. Turvetuotantoalueen työmaaluonteen vuoksi yhtiö edellyttää hakijaa ottamaan yhteyttä ja sopimaan yhtiön edustajan kanssa turvetuotantoalueella tehtävistä tutkimustoimista. Mahdollista kaivutoimista tuotantoalueella on aina sovittava yhtiön edustajan kanssa, ja kaivujäljet on peitettävä. Yhtiön edustajana toimivan polttoainetuotantovastaavan Kaj Finnen yhteystiedot ovat:

Puhelin: 040-7798 520  
Sähköposti: [Kaj.Finne@akraft.fi](mailto:Kaj.Finne@akraft.fi)  
Osoite: Oy Alholmens Kraft Ab  
Kaj Finne  
Bärklarintie 3B  
68810 YTTERESSE

Oy Alholmens Kraft Ab

Kaj Finne  
Polttoainetuotantovastaava

Turvallisuus- ja kemikaalivirasto (Tukes)  
Kaivosasiat  
PL 66, 00521 Helsinki

Asia: Keliber Oy:n hakema malminetsintälupa "Päiväneva" Kaustisen kunnassa.

Haettuun malminetsintälupa-alueeseen kuuluvien kiinteistöjen

Tuoremaa , 236-403-2-10 , 19,10 ha,  
Päiväsaari , 236-402-1-56 , 4,95 ha

oikeudenhaltioina annamme täten suostumuksemme malminetsintäluvan myöntämiseen.

Kaustisella

  
Esko Rantamäki  
Vintturintie 555,  
69600 Kaustinen

  
Eero Rantamäki  
Vissavedentie 169,  
69600 Kaustinen



Turvallisuus- ja kemikaalivirasto (Tukes)  
Kaivosasiat  
PL 66, 00521 Helsinki

Asia: Keliber Oy:n hakema malminetsintälupa "Päiväneva" Kaustisen kunnassa.

Haettuun malminetsintälupa-alueeseen kuuluvien kiinteistöjen


Päiväneva I , 236-401-96-4 , 41,39 ha,  
Päiväneva II , 288-412-65-7 , 5,70 ha sekä  
huudattamaton määräala , 236-403-2-11-M602 kiinteistöstä 236-403-2-10

oikeudenhaltioina annamme täten suostumuksemme malminetsintäluvan myöntämiseen.

Luvan hakija on velvollinen korvaamaan aiheuttamansa tievauriot hakemusalueella sekä osallistumaan teiden hoitokustannuksiin, mikäli teitä käytetään raskaisiin kuljetuksiin.

Pietarsaaressa 23.10.2012

Oy Alholmens Kraft Ab puolesta



Oy Alholmens Kraft Ab  
Luodontie 149,  
68600 Pietarsaari

Turvallisuus- ja kemikaalivirasto (Tukes)  
Kaivosasiat  
PL 66, 00521 Helsinki

Asia: Keliber Oy:n hakema malminetsintälupa "Päiväneva" Kaustisen kunnassa.

Haettuun malminetsintälupa-alueeseen kuuluvan kiinteistön

Lisäsaarela , 236-403-2-10 , 11,14 ha , johon kuuluu luovutuksena  
huudattamaton määräala , 236-403-2-11-M602, Oy Alholmens Kraft Ab

oikeudenhaltioina annamme täten suostumuksemme malminetsintäluvan  
myöntämiseen.

Kaustisilla

*Seija Kaustinen*  
Seija Kaustinen

*Arto Kaustinen*  
Arto Kaustinen

Os. Saarenkangas 11,  
69600 Kaustinen

Turvallisuus- ja kemikaalivirasto (Tukes)  
Kaivosasiat  
PL 66, 00521 Helsinki

Asia: Keliber Oy:n hakema malminetsintälupa "Päiväneva" Kaustisen kunnassa.

Haettuun malminetsintälupa-alueeseen kuuluvan kiinteistön

Eirikas , 288-412-159-0 , 1,30 ha

oikeudenhaltijana annan täten suostumukseni malminetsintäluvan myöntämiseen.

Teerijärvellä

*14/10 2012*



Christer Skullbacka  
Skullbackavägen 105,  
68700 Terjärv