

KUULUTUS

Turvallisuus- ja kemikaalivirasto (Tukes) kuuluttaa kaivoslain (10.6.2011/621) 40 §:n nojalla

Malminetsintälupahakemuksen (jatkoaika)

Hakija: BR Gold Mining Oy
Lupatunnus: ML2012:0197
Alueen sijainti ja koko: Rantasalmi; 75,50ha

Kuvaus hakemuksen mukaisesta toiminnasta

Tehtyjen selvitysten perusteella hakija on suunnitellut malminetsintäalueelle tutkimusohjelmaa, joka käsittää mm. kallioperäkairauksia, geofysiikkaa sekä kallioperäkartoitusta ja –näytteenottoa.

Alue sijaitsee liitekartan osoittamalla paikalla Rantasalmen kunnan alueella. Yhtiö otaksuu alueella olevan kuparia ja kultaa. Arvio perustuu saatavilla olevan geotietoaineiston tulkintaan sekä hakijan omiin kenttätarkastuksiin ja tutkimusaineistoon.

Mielipiteet ja muistutukset

Mielipiteet ja muistutukset voi lähettää 15.5.2014 mennessä lupatunnus **ML2012:0197** mainiten Tukesiin, osoitteeseen Valtakatu 2, 96100 Rovaniemi tai sähköisesti doc- tai rtf-tiedostona osoitteeseen kaivosasiat@tukes.fi

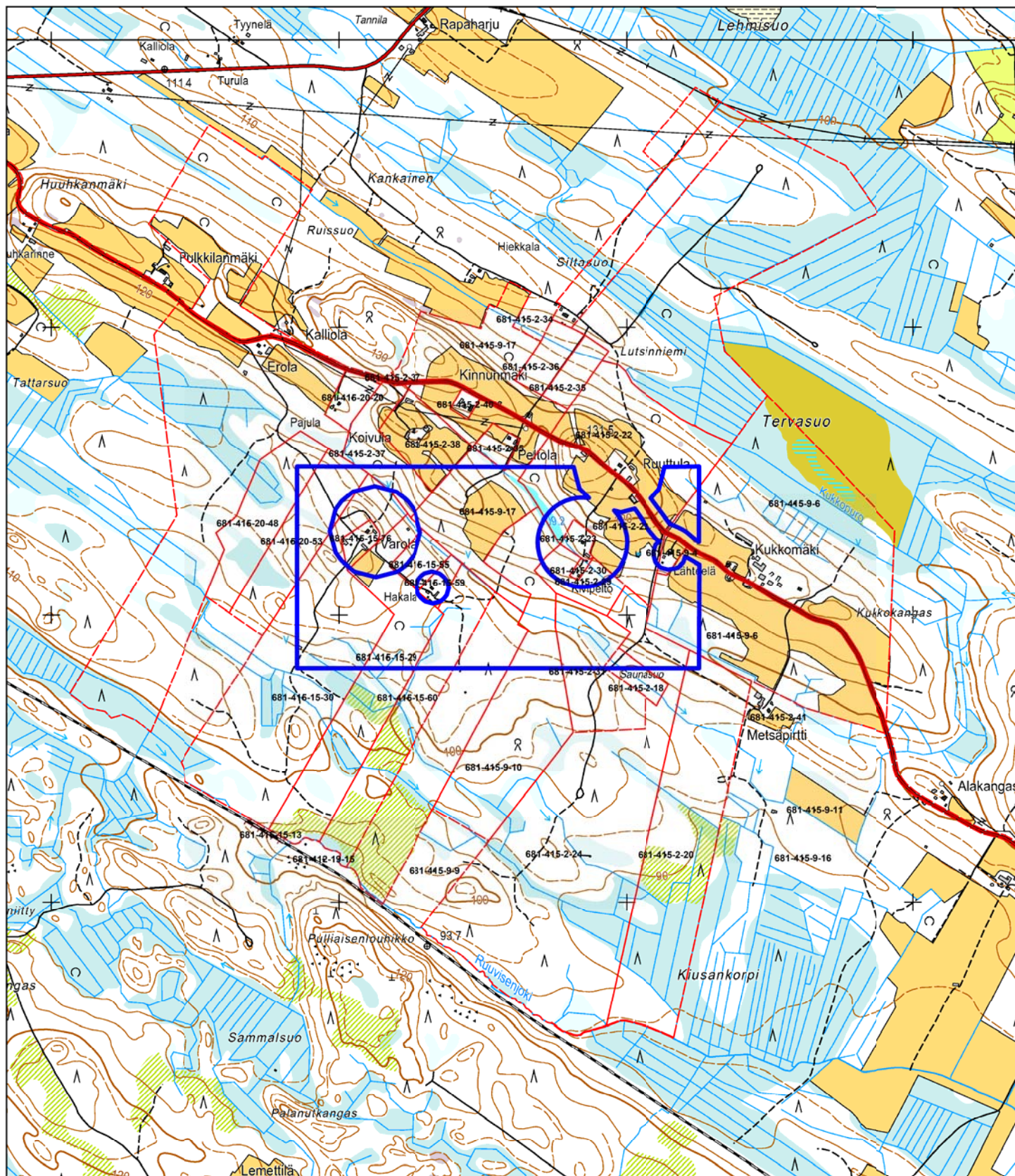
Hakemuksen nähtävilläolo

Hakemusasiakirjat ovat nähtävänä Rantasalmen kunnan virastotalossa (Poikkitie 2), Tukesin kirjaamossa (Opastinsilta 12 B, Helsinki), Tukesin Rovaniemen toimipaikassa (Valtakatu 2, Rovaniemi) ja Tukesin internetsivuilla

Lisätietoja Turkka Rekola, puh. 029 5052 052, turkka.rekola@tukes.fi tai kaivosasiat@tukes.fi

Kuulutettu 15.4.2014

Pidetään nähtävänä 15.5.2014 asti



Mittakaava 1: 18 530

BR Gold Mining Oy
Osikko 1-2

ML2012:0197

© Maanmittauslaitos
18/MML/14

Aineiston kopiointi ilman Maanmittauslaitoksen lupaa kielletty





BR Gold Mining Oy

Turvallisuus- ja Kemikaalivirasto

PL 66

00521 Helsinki

Helsinki, 02.11.2012

Asia **Kaivoslain 34 §:n mukainen valtauksenjatkoaikahakemus**

Hakija B R Gold Mining Oy
Osakeyhtiö, Helsinki

Hakijan edustaja ja prosessiosoite

Shantimoy Chakraborty
Malminetsinnänjohtaja
PL 10, Lahnakankaantie 143, 86800 Pyhäsalmi
Puh. 040 5812607, sähköposti: belveder@saunalahti.fi

Valtaukset Osikko 1, 2

Valtauksen nimi	Valtauksen Kaivnro	Valtauksen voimassaoloaika raukeaa	Haettu valtauksen jatkoajan voimassaoloaika
Osikko 1	7886/1	11.01.2013	3 vuotta; 12.01.2013-11.01.2016
Osikko 2	7886/2	11.01.2013	3 vuotta; 12.01.2013-11.01.2016

Karttalehti : **3233 09**

Malmikivennäinen: Au, Cu

Oletamme valtausalueella olevan perusmetalleja esimerkiksi kuparia, sekä kultaa.

Suoritettut tutkimustyöt ja selvitykset

Corporate Office: Suite #404, Vancouver World Trade Centre, 999 Canada Place, Vancouver BC, Canada. V6C 3E2; Tel: +1 604 8442838; Fax: +1 (604) 513 0079

Website: www.belvedere-resources.com; Email: belveder@saunalahti.fi

Hitura Mine : Kummuntie 8, 85560 Ainastalo, Puh: 08 44991, Fax: 08 4499230

Site Office: Lahnakankaantie 143, PL 10, 86801 Pyhäsalmi; Tel and Fax + 358 8 788775; mobile +358 40 5812607



BR Gold Mining Oy

Belvedere on suorittanut kallioperäkartoitusta, MMI moreeninäytteenottoa, geofysiikkaa, timantti kairaus, malmivarojen arviointi ulkopuolisella yhtiöllä Osikko 1-2 alueella. GTK suoritti tutkimustöitä (geofysiikka, geokemia, timanttikairaus j.n.e.) valtaus alueilla 1980- ja 1990- luvuilla.

Belvederen tutkimustyöt alueella on seuraavassa taulukossa:

Tutkimus laji	Tutkimuskausi	Tutkimusmäärä
Timantti kairaus	Huhtikuu –toukokuu 2005	775,30 m, 7 reikää
Timantti kairaus	Toukokuu – Kesäkuu 2006	912,55 m, 17 reikää
Malmivarojen arviointi	2007 - 2008	
MMI näytteenotto	Lokakuu – Joulukuu 2006	436 kpl alueella, 133 kpl Osikko 1-2 valtauksilla
Timantti kairaus	Helmikuu – Kesäkuu 2011	6119.35m, 53 reikää
Timantti kairaus	Tammikuu-maaliskuu, kesäkuu, syyskuu 2012	1997,65m, 21 reikä
Geofysiikka, IP mittaus	Heinäkuu 2012	12 line-km

Tutkimusten tuloksena on löydetty merkittäviä kultalävistyksiä ja se näyttää alueen kultapotentiaali. Osikonmäen geofysikaaliset ja geokemialliset anomaliat ovat laajat ja n. 3 - 4 km pitkä ja sen kulta-potentiaali on jo todettu. Yhtiö tarvitsee lisääika lisämalmiin löytämiseen kaivoksen perustamiseksi. Seuraava taulukko antaa kuvion yhtiön tutkimus suunnitelmasta.

Tutkimussuunnitelma

Toimenpide	Arvoitu ajankohta	Toimenpiteen määrä	Huom.
Timanttikairaus	2013 - 2015	n.3 000 m	
Geofysiikka	2013 -2014	N. 10 linja-km	
Rikastuskoe	2015	300 kg	Kairaussydämien malmi-osasta tai paljastumasta
Kaivospiirihakemus	2015		
Ympäristölupahakemus	2015		

Helsingissä , 02.11.2012

B R Gold Mining Oy

Corporate Office: Suite #404, Vancouver World Trade Centre, 999 Canada Place, Vancouver BC, Canada. V6C 3E2; Tel: +1 604 8442838; Fax: +1 (604) 513 0079

Website: www.belvedere-resources.com; Email: belveder@saunalahti.fi

Hitura Mine : Kummuntie 8, 85560 Ainastalo, Puh: 08 44991, Fax: 08 4499230

Site Office: Lahnakankaantie 143, PL 10, 86801 Pyhäsalmi; Tel and Fax + 358 8 788775; mobile +358 40 5812607



BR Gold Mining Oy

Osakeyhtiö, Helsinki

Laati

Shantimoy Chakraborty, Malminetsinnän johtaja
Puh: 040 5812 607

LIITTEET:

- 1) Lista tiloista, maanomistajista ja naapureista
- 2) Valtausalueen kiinteistökartta KKJ 2 järjestelmässä.
- 3) Alueen kaavoitustilanteesta on haettu lausunto Rantasalmen kunnasta, toimitetaan heti kun se saapuu.

Corporate Office: Suite #404, Vancouver World Trade Centre, 999 Canada Place, Vancouver BC, Canada. V6C 3E2; Tel: +1 604 8442838; Fax: +1 (604) 513 0079

Website: www.belvedere-resources.com; Email: belveder@saunalahti.fi

Hitura Mine : Kummuntie 8, 85560 Ainastalo, Puh: 08 44991, Fax: 08 4499230

Site Office: Lahnakankaantie 143, PL 10, 86801 Pyhäsalmi; Tel and Fax + 358 8 788775; mobile +358 40 5812607

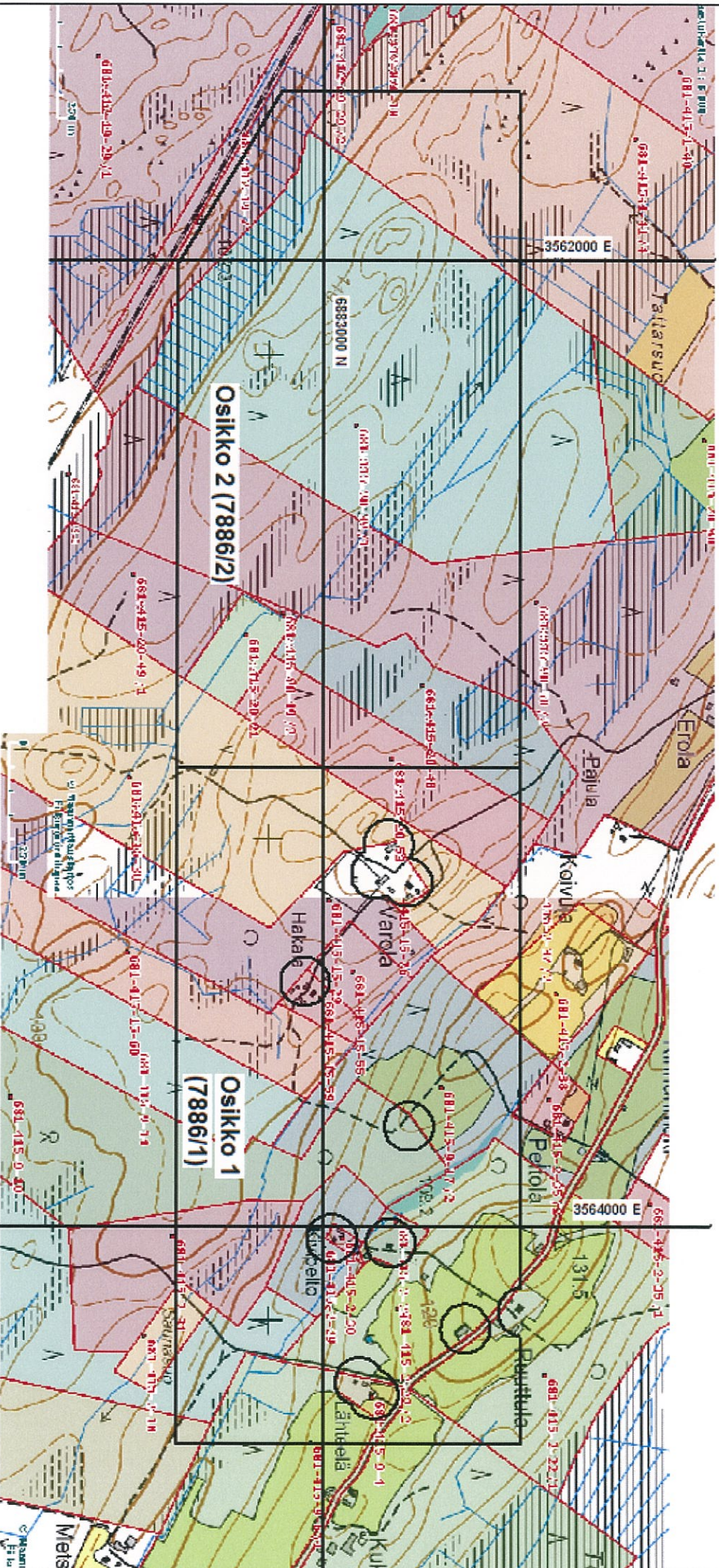
B R Gold Mining Oy
Osikko 1, 2 valtaukset
Karttalehti 3322 09

ML2012:0197

SAAPUNUT

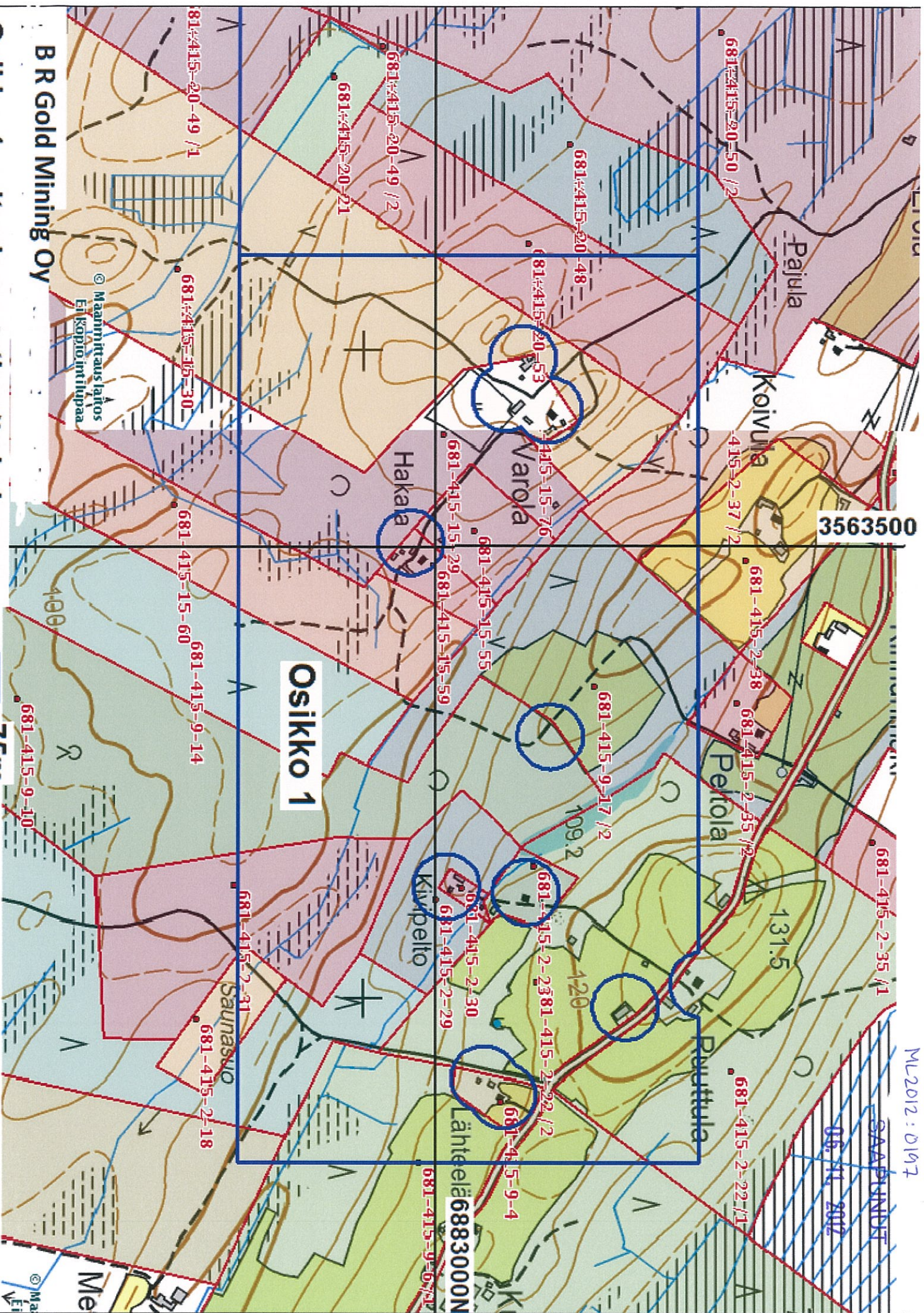
06. 11. 2012

240m



3563500

06.11.2012
SAAPUNNIT



Osikko 1

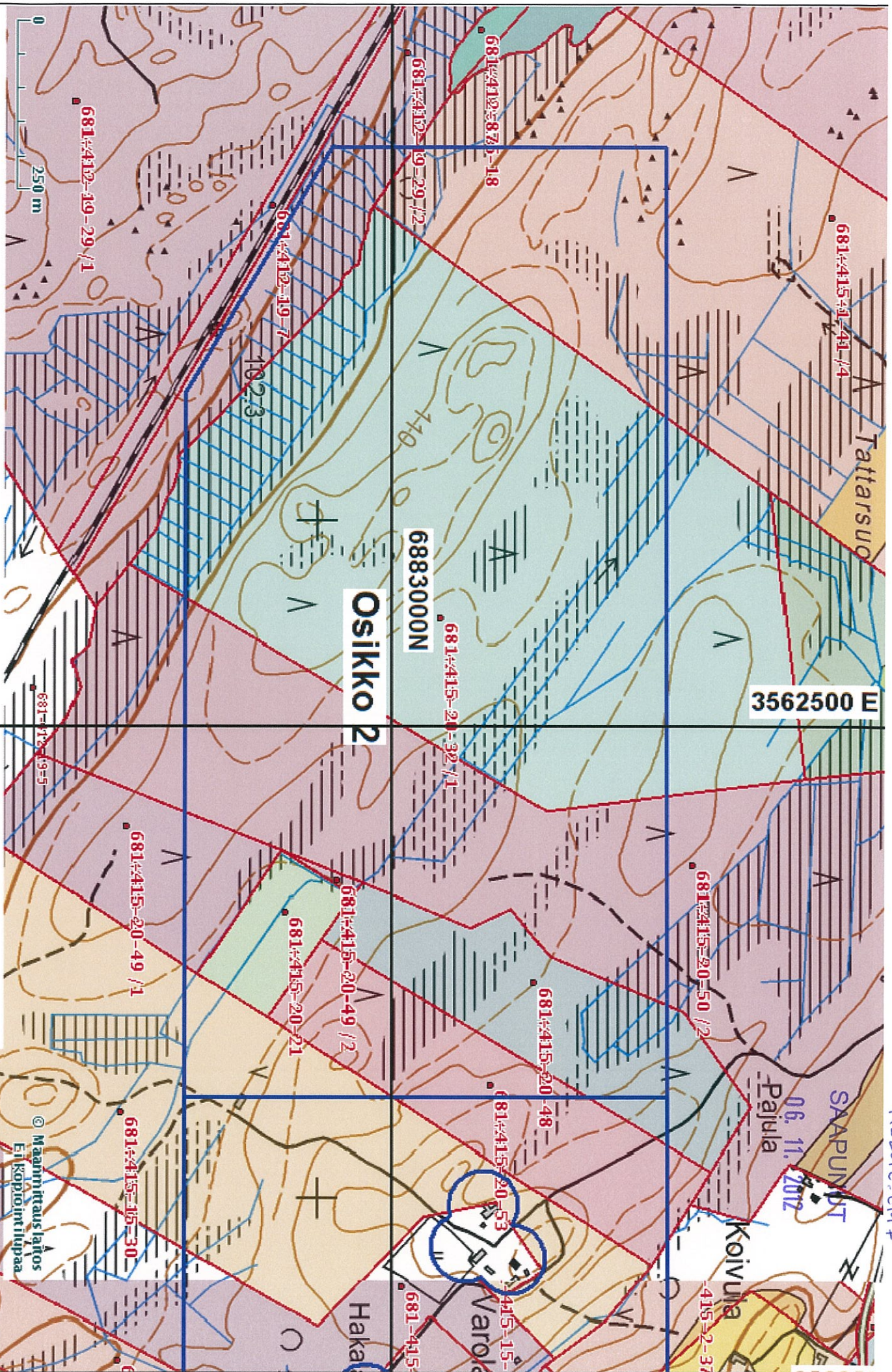
75m

B R Gold Mining Oy

Osikko 1 valtauksen jatkoaikahakemus,

Maanmittauslaitos
Etikoidintuotanto

Maanmittauslaitos
Etikoidintuotanto



B R Gold Mining Oy

Osikko 2 valtauksen jatkoaikahakemus,  75m



MAANOMISTAJAN SUOSTUMUS MALMINETSINTÄÄN

1. SUOSTUMUKSEN ANTAJA

SAAPUNUT

Nimi: JÄSKE PAULI TAPIO ("Maanomistaja")
Osoite: OSIKONMÄENTIE 461, 58900 RANTASALMI
Y-tunnus / svntvmäaika
Puhelin:
Sähköpost...

30. 09. 2013

2. SUOSTUMUKSEN SAAJA JA MALMINETSINTÄLUPA-ALUE

Nimi: BR Gold Mining Oy ("Luvansaaaja")
Osoite: PL10, 143 Lahnakankaantie 143, 86801 Pyhäsalmi
Y-tunnus: 2414435-9
Yhteyshenkilö: Shantimoy Chakraborty
Puhelin: 040 5812607
Sähköposti: belveder@saunalahti.fi
Malmineitsinnänlupa-alue: Osikko 1 (kaivosnro 7886/1), ML2012:0197

3. KIINTEISTÖ

Kunta ja kylä: Rantasalmi, Osikonmäki
Rekisterinumero: 681-415-9-6
Nimi: KUKKOMÄKI

4. SUOSTUMUS

Maanomistaja antaa tällä suostumuksella Luvansaajalle oikeuden suorittaa kaivoslain (621/2011) määräyksistä poiketen malminetsintätöitä Kiinteistöllä enintään 50 metrin päässä sillä olevista rakennuksista.

5. YLEISET EHDOT

Luvansaaaja on tutkimustöiden päätyttyä velvollinen saattamaan tutkimusalueet yleisen turvallisuuden vaatimaan kuntoon, poistamaan laitteet ja rakennelmat ja huolehtimaan alueen kunnostamisesta ja siistimisestä siten, että se mahdollisuuksien mukaan saatetaan lähtötilaa vastaavaan tilaan.

Luvansaaajan on korvattava Maanomistajalle Kiinteistöllä tapahtuvasta, tähän suostumukseen perustuvasta toiminnasta aiheutuneet vahingot ja haitat.

Paikka ja aika: Osikonmäki, 20.09.2013

Allekirjoitus:

Nimen selvennys: Pauli Jäske

MAANOMISTAJAN SUOSTUMUS MALMINETSINTÄÄN

1. SUOSTUMUKSEN ANTAJA

Nimi: PUTKINEN AARNE ALPO ("Maanomistaja")
Osoite: OSIKONMÄENTIE 552A, 58900 RANTASALMI
Y-tunnus / syntymäaika:
Puhelin:
Sähköposti:

SAAPUNUT

30. 09. 2013

2. SUOSTUMUKSEN SAAJA JA MALMINETSINTÄLUPA-ALUE

Nimi: BR Gold Mining Oy ("Luvansaaaja")
Osoite: PL10, 143 Lahnakankaantie 143, 86801 Pyhäsalmi
Y-tunnus: 2414435-9
Yhteyshenkilö: Shantimoy Chakraborty
Puhelin: 040 5812607
Sähköposti: belveder@saunalahti.fi
Malminetsintälupa-alue: Osikko 1 (kaivosno 7886/1), ML2012:0197

3. KIINTEISTÖ

Kunta ja kylä: Rantasalmi, Osikonmäki
Rekisterinumero: 681-415-2-35
Nimi: PELTOLA

4. SUOSTUMUS

Maanomistaja antaa tällä suostumuksella Luvansaajalle oikeuden suorittaa kaivoslain (621/2011) määräyksistä poiketen malminetsintätöitä Kiinteistöllä enintään 50 metrin päässä sillä olevista rakennuksista.

5. YLEISET EHDOT

Luvansaaaja on tutkimustöiden päätyttyä velvollinen saattamaan tutkimusalueet yleisen turvallisuuden vaatimaan kuntoon, poistamaan laitteet ja rakennelmat ja huolehtimaan alueen kunnostamisesta ja siistimisestä siten, että se mahdollisuuksien mukaan saatetaan lähtötilaa vastaavaan tilaan.

Luvansaaajan on korvattava Maanomistajalle Kiinteistöllä tapahtuvasta, tähän suostumukseen perustuvasta toiminnasta aiheutuneet vahingot ja haitat.

Paikka ja aika:

Osikonmäki, 20.09.2013

Allekirjoitus:

Nimen selvennys:

AARNE PUTKINEN

MAANOMISTAJAN SUOSTUMUS MALMINETSINTÄÄN

1. SUOSTUMUKSEN ANTAJA

Nimi: Eronen Aulis Olavi ("Maanomistaja")
Osoite: Rentukantie 16, 57710 SAVONLINNA
Y-tunnus / syntymäaika:
Puheli:
Sähköposti:

SAAFUNUT

30. 09. 2013

2. SUOSTUMUKSEN SAAJA JA MALMINETSINTÄLUPA-ALUE

Nimi: BR Gold Mining Oy ("Luvansaaja")
Osoite: PL10, 143 Lahnakankaantie 143, 86801 Pyhäsalmi
Y-tunnus: 2414435-9
Yhteyshenkilö: Shantimoy Chakraborty
Puhelin: 040 5812607
Sähköposti: belveder@saunalahti.fi
Malminetsintälupa-alue: Osikko 1 (kaivosno 7886/1), ML2012:0197

3. KIINTEISTÖ

Kunta ja kylä: Rantasalmi, Osikonmäki
Rekisterinumero: 681-415-9-4
Nimi: LÄHTEELÄ

4. SUOSTUMUS

Maanomistaja antaa tällä suostumuksella Luvansaajalle oikeuden suorittaa kaivoslain (621/2011) määräyksistä poiketen malminetsintätöitä Kiinteistöllä enintään 50 metrin päässä sillä olevista rakennuksista.

5. YLEISET EHDOT

Luvansaaja on tutkimustöiden päätyttyä velvollinen saattamaan tutkimusalueet yleisen turvallisuuden vaatimaan kuntoon, poistamaan laitteet ja rakennelmat ja huolehtimaan alueen kunnostamisesta ja siistimisestä siten, että se mahdollisuuksien mukaan saatetaan lähtötilaa vastaavaan tilaan.

Luvansaajan on korvattava Maanomistajalle Kiinteistöllä tapahtuvasta, tähän suostumukseen perustuvasta toiminnasta aiheutuneet vahingot ja haitat.

Paikka ja aika:

Osikonmäki 21.9.13

Allekirjoitus:

Nimen selvennys:

AULIS ERONEN

MAANOMISTAJAN SUOSTUMUS MALMINETSINTÄÄN

SAAPUNUT

30. 09. 2013

1. SUOSTUMUKSEN ANTAJA

Nimi: Romppanen Jari Antero ("Maanomistaja")
Osoite: Varolantie 114, 58900 RANTASALMI
Y-tunnus / syntymäaika:
Puhelin:
Sähköposti:

2. SUOSTUMUKSEN SAAJA JA MALMINETSINTÄLUPA-ALUE

Nimi: BR Gold Mining Oy ("Luvansaaja")
Osoite: PL10, 143 Lahnakankaantie 143, 86801 Pyhäsalmi
Y-tunnus: 2414435-9
Yhteyshenkilö: Shantimoy Chakraborty
Puhelin: 040 5812607
Sähköposti: belveder@saunalahti.fi
Malminetsinnänlupa-alue: Osikko 1 (kaivosnro 7886/1), ML2012:0197

3. KIINTEISTÖ

Kunta ja kylä: Rantasalmi, Osikonmäki
Rekisterinumero: 681-415-15-59
Nimi: ROMPPALA

4. SUOSTUMUS

Maanomistaja antaa tällä suostumuksella Luvansaajalle oikeuden suorittaa kaivoslain (621/2011) määräyksistä poiketen malminetsintätöitä Kiinteistöllä enintään 50 metrin päässä sillä olevista rakennuksista.

5. YLEISET EHDOT

Luvansaaja on tutkimustöiden päätyttyä velvollinen saattamaan tutkimusalueet yleisen turvallisuuden vaatimaan kuntoon, poistamaan laitteet ja rakennelmat ja huolehtimaan alueen kunnostamisesta ja siistimisestä siten, että se mahdollisuuksien mukaan saatetaan lähtötilaa vastaavaan tilaan.

Luvansaajan on korvattava Maanomistajalle Kiinteistöllä tapahtuvasta, tähän suostumukseen perustuvasta toiminnasta aiheutuneet vahingot ja haitat.

Paikka ja aika: OSIKONMÄKI 19.9.2013

Allekirjoitus:

Nimen selvennys: JARI ROMPPANEN