

AA Sakatti Mining Oy  
PL 38 (Tuohiaavantie 2)  
99601 SODANKYLÄ

## **MALMINETSINTÄLUPAPÄÄTÖKSEN MUUTTAMINEN**

### **Malminetsintälupamuutosta koskeva hakemus**

**Hakija:** AA Sakatti Mining Oy  
Y-tunnus: 2436768-3  
Suomi

**Yhteystiedot:**  
Tuohiaavantie 2  
99600 SODANKYLÄ

**Lisätietoja antaa:**  
Jukka Jokela  
[jukka.jokela@angloamerican.com](mailto:jukka.jokela@angloamerican.com)  
Puh: 0400-159610

**Alueen lupatunnus ja nimi:** ML2015:0006 Hanhivuoma  
**Alueen sijainti:** Sodankylä

Muutoshakemus on tullut vireille 12.10.2016. Kaivosviranomainen on tehnyt hakemustarkastuksen ja todennut hakemuksen täyttävän kaivoslain 34 §:n ja 69 §:n vaatimukset. Hakemus kohdistuu voimassa olevaan malminetsintälupaan ML2015:0006. Kaivoslain 34 §:n mukainen etuoikeuspäivämäärä määräytyy alkuperäisen lupahakemuksen etuoikeuspäivämäärän mukaan.

**Hakemuksen tarkoitus:** Alueen jakaminen; tutkimussuunnitelman muutos, yleinen ja yksityinen etu. Malminetsintä kaivoslain (621/2011) 5, 9, 32 ja luvan muuttaminen 69 §:n tarkoittamalla tavalla

## **PÄÄTÖS**

Turvallisuus- ja kemikaalivirasto (Tukes) **myöntää** kaivoslain (621/2011) nojalla AA Sakatti Mining Oy:lle malminetsintäluvan muutoksen koskien voimassa olevan malminetsintälupapäätöksen ML2015:0006 Hanhivuoma lupa-alueen jakamista kahdeksi erilliseksi alueeksi.

**Tässä päätöksessä erillisiksi malminetsintä lupa-alueiksi jaettavien alueiden yksityiskohtaiset tiedot**

**Alue 1:**

**Lupatunnus:** ML2015:0006

**Pinta-ala:** 2597,00 ha

**Alueen nimi:** Hanhivuoma I

**Sijainti:** Sodankylä

Alueen tarkempi sijainti ja rajat ilmenevät tähän päätökseen liitetystä lupakartasta (Liite 1)

**Alue 2:**

**Lupatunnus:** ML2016:0055

**Pinta-ala:** 3276,69 ha

**Alueen nimi:** Hanhivuoma II

**Sijainti:** Sodankylä

Alueen tarkempi sijainti ja rajat ilmenevät tähän päätökseen liitetystä lupakartasta (Liite 2)

Perustelut: Hakija on osoittanut, että kaivoslaissa (621/2011) säädetty edellytykset täyttyvät eikä luvan myöntämiselle ole kaivoslaissa säädettyä estettä.

**Päätöksen voimassaolo**

Malminetsintäluvut ovat voimassa alkuperäisen päätöksen ML2015:0006 mukaisesti **31.10.2018** saakka.

Perustelut: Kaivoslaki (621/2011) 61 §, 67 §.

Perustelut: Luvan voimassaoloaika on lain sallima enimmäisaika luvan voimassaolon jatkamiselle. Hakija on antanut selvityksen hakemuksen kohteena olevalla alueella tehdyistä tutkimuksista ja niiden tuloksista ja osoittanut, että tutkimuksia tarvitaan edelleen, mutta luvan haltija ei aio niitä suorittaa pohjoisella osalla aluetta. Mikäli luvan haltija haluaa pienentää voimassa olevaa malminetsintä lupaa sen voimassaoloaikana tai luopua siitä kokonaan, tulee luvan haltijan toimittaa kaivosviranomaiselle hakemus joko osittaisesta tai koko malminetsintäalueen raukeamisesta (Kaivoslaki 621/2011, 60 §, 61 §, 66 §, 67 §).

Hakijalla on voimassa oleva malminetsintä lupa kohteella. Tämä päätös saadessaan lainvoiman korvaa nykyisen voimassa olevan päätöksen ainoastaan aluerajauksien osalta. Kaikki muut alkuperäisessä päätöksessä ML2015:0006 annetut lupamääräykset pysyvät voimassa.

**Alueesta tarkemmin**

AA Sakatti Mining Oy haki muutosta malminetsintä lupaan ML2015:0006 Hanhivuoma. Lupa on myönnetty alun perin 30.9.2015 ja se on tullut lainvoimaiseksi 31.10.2015. Yhtiö esitti että lupa ML2015:0006 Hanhivuoma jaetaan kahteen osaan, Hanhivuoma I (liite 1) ja Hanhivuoma II (liite

4). Yhtiöllä on tarkoituksena pitää hallinnassaan Hanhivuoma I alue ja siirtää Hanhivuoma II alue Boliden Kevitsa Mining Oy:lle.

Perusteluna luvan muuttamiselle ja lupa-alueen jakamiselle yhtiö esitti, että yhtiö on tehnyt lupa-alueen pohjoisosassa perustutkimuksia ja katsoo, ettei omalta osalta ole enää jatkamassa tutkimustoimintaa kyseisellä alueella. Alkuperäisen päätöksen lupamääräyksessä 6 sanotaan, että malminetsintälupa-alueen pienentämiselle on tarve, koska alueelle on muita kohdistuvia käyttötarpeita (Kevitsan kaivos). *"Kaivosviranomaisen näkemyksen mukaan malminetsintäalueen pienentämiselle on tulevaisuudessa tarve. Nykyisen aluerajauksen sisällä olevat malminetsintätoimet voivat mahdollisesti estää tai vaikeuttaa olennaisesti muita alueeseen kohdistuvia käyttötarpeita."* (ML2015:0006 Hanhivuoma lupamääräys kohta 6)

Malminetsintäluvan jakaminen ja pohjoisemman osan (Hanhivuoma II) siirtäminen Boliden Kevitsa Mining Oy:lle turvaa myös sen, että maanomistajien kannalta lupa jatkuu katkeamatta eteenpäin ja maanomistajille maksettavat korvaukset eivät keskeydy karensien ja lupakäsittelyiden seurauksena. Koska alueen eteläisemmässä osassa (Hanhivuoma I) tutkimukset ovat vielä kesken, AA Sakatti Mining Oy pitää lupa-alueen eteläisen osan itsellään jatkaakseen suunnitellut tutkimukset loppuun.

Maanomistajakorvaukset on maksettu eteenpäin vuodeksi ja seuraava maksu määräytyy alkuperäisen päätöksen mukaan seuraavan kerran vuoden 2017 aikana.

Alueen jakamisella AA Sakatti Mining Oy haluaa edesauttaa sitä, että sekä yleinen ja yksityinen etu tulee huomioiduksi mahdollisimman hyvin.

## Hakemuksen käsittely

Hakemus: AA Sakatti Mining Oy	12.10.2016
Kuulutus hakemuksesta: Tukes	14.10.2016
Lausuntopyyntö: Tukes	14.10.2016
Päätös: Tukes	18.10.2016

## Lupahakemuksesta tiedottaminen

Tukes on tiedottanut hakemuksesta 14.10.2016 kuuluttamalla siitä 30 päivän ajan Tukesin Rovaniemen toimipisteen, sekä Sodankylän kunnan ilmoitustauluilla. Hakemus on ollut nähtävillä 14.11.2016 saakka.

Tukes on tiedottanut hakemuksesta asianosaisille lehti-ilmoituksella 14.10.2016.

Lausunnot ja mielipiteet on pyydetty toimitettavaksi viimeistään 14.11.2016. Tämän päivämääränkin jälkeen toimitetut lausunnot ja mielipiteet on otettu ratkaisussa huomioon.

### Lausuntopyynnöt ja lausunnot hakemuksesta

Hakemuksesta on lähetetty lausuntopyynnöt ja saatu lausunnot seuraavasti:

- 1) Tukesin lausuntopyyntö on lähetetty **Sodankylän kunnalle** 14.10.2016.  
Sodankylän kunta ei antanut lausuntoa
- 2) Tukesin lausuntopyyntö on lähetetty **Lapin ELY-keskukselle** 14.10.2016.  
Lapin **ELY-keskus antoi lausunnon** 19.10.2016 (liite 7).
- 3) Tukesin lausuntopyyntö on lähetetty **Metsähallitukselle** 14.10.2016  
Metsähallitus ei antanut lausuntoa
- 4) Tukesin lausuntopyyntö on lähetetty **Oraniemen paliskunnalle** 14.10.2016  
Oraniemen paliskunta ei antanut lausuntoa

### Muistutukset ja mielipiteet

Hakemuksen johdosta ei esitetty muistutuksia tai mielipiteitä.

### Hakijan vastine

Hakijalta ei ole pyydetty vastinetta.

### Tukesin kannanotto lausunnoissa ja muistutuksissa esitettyihin yksilöityihin vaatimuksiin

Lausunnoissa esitetyt asiat on otettu lupapäätöksessä huomioon lupamääräyksiin.

### Lupapäätöksestä tiedottaminen

Lupapäätös on toimitettu päätöksenantopäivänä:

- AA Sakatti Mining Oy:lle

Jäljennös päätöksestä on toimitettu antopäivänä

- Sodankylän kunnalle,
- Lapin ELY-keskukselle,

Päätöksen antamisesta on ilmoitettu asianosaisille

- Lehti-ilmoituksella

Tukes toimittaa Maanmittauslaitokselle malminetsintäluvasta tiedot merkittäväksi kiinteistötietojärjestelmään.

Perustelut: Päätöksestä tiedottaminen ja siinä noudatettu menettely perustuvat kaivoslain (621/2011) lupapäätöksestä tiedottamista koskevaan 58 §:ään.

## Päätösmaksu

Tästä päätöksestä perittävä maksu on **750 €**. Valtion talous- ja henkilöstöhallinnan palvelukeskus lähettää laskun hakijalle.

Maksu perustuu hakemuksen vireille tullessa voimassa olleeseen asetukseen Turvallisuus- ja kemikaaliviraston maksullisista suoritteista 1.1.2016 alkaen (1579/2015)

## Muutoksenhaku


Tähän päätökseen saa kaivoslain (621/2011) 162 §:n nojalla hakea muutosta valittamalla hallinto-oikeuteen.

Valitusaika on 30 päivää tämän päätöksen antopäivästä sitä määräaikaan lukematta. Liitteenä olevasta valitusosoituksesta ilmenee, miten muutosta haettaessa on meneteltävä.

Päätöksestä perittävästä maksusta valitetaan samassa järjestyksessä kuin pääasiasta.

## Lisätietoja

kaivosasiat@tukes.fi tai Ilkka Keskitalo puh. 029-5052151



Terho Liikamaa  
Kaivosyli-insinööri



Ilkka Keskitalo  
Ylitarkastaja

## LIITTEET

Liite 1	ML2015:0006 lupakartta
Liite 2	Tilakohtaiset pinta-alat malminetsintäalueella
Liite 3	Asianosaiset
Liite 4	ML2016:0055 lupakartta
Liite 5	Tilakohtaiset pinta-alat malminetsintäalueella
Liite 6	Asianosaiset
Liite 7	Lapin ELY-keskuksen lausunto
Liite 8	Muutoshakemus tarvittavilta osin

## VALITUSOSOITUS Valitusviranomainen

Päätökseen saa hakea muutosta valittamalla sille hallinto-oikeudelle, jonka tuomiopiirissä pääosa tässä päätöksessä tarkoitetusta alueesta sijaitsee. Toimivaltainen hallinto-oikeus on mainittu valitusosoituksen lopussa. Valituskirjelmä osoitetaan valitusviranomaiselle ja se on toimitettava valitusajassa hallinto-oikeuden kirjaamoon.

## Valitusaika

Määräaika valituksen tekemiseen on kolmekymmentä (30) päivää tämän päätöksen antopäivästä sitä määräaikaan lukematta.

## Valitusoikeus

Malmietsintälupaa, kaivoslupaa ja kullanhuuhtontalupaa koskevaan päätökseen, mainitun luvan voimassaolon jatkamista, raukeamista, muuttamista ja peruuttamista koskevaan päätökseen sekä kaivostoiminnan lopettamispäätökseen saa hakea muutosta:

- 1) asianosainen;
  - 2) rekisteröity yhdistys tai säätiö, jonka tarkoituksena on ympäristön-, terveyden- tai luonnonsuojelun taikka asuinympäristön viihtyisyyden edistäminen ja jonka sääntöjen mukaisella toiminta-alueella kysymyksessä olevat ympäristövaikutukset ilmenevät;
  - 3) toiminnan sijaintikunta tai muu kunta, jonka alueella toiminnan haitalliset vaikutukset ilmenevät;
  - 4) elinkeino-, liikenne- ja ympäristökeskus ja muu asiassa toimialallaan yleistä etua valvova viranomainen;
  - 5) saamelaiskäräjät sillä perusteella, että luvassa tarkoitettu toiminta heikentää saamelaisten oikeutta alkuperäiskansana ylläpitää ja kehittää omaa kieltään ja kulttuuriaan;
  - 6) kolttien kyläkokous sillä perusteella, että luvassa tarkoitettu toiminta heikentää kolttien alueella kolttien elinolosuhteita ja mahdollisuuksia harjoittaa elinkeinoja.
- Kaivosviranomaisella on lisäksi oikeus valittaa sellaisesta päätöksestä, jolla hallinto-oikeus on muuttanut sen tekemää päätöstä tai kumonnut päätöksen.

## Valituksen sisältö

Valituskirjelmässä on ilmoitettava

- päätös, johon haetaan muutosta
- miltä kohdin päätökseen haetaan muutosta ja mitä muutoksia siihen vaaditaan tehtäväksi
- perusteet, joilla muutosta vaaditaan
- valittajan nimi ja kotikunta
- postiosoite ja puhelinnumero, joihin asiaa koskevat ilmoitukset valittajalle voidaan toimittaa

Jos valittajan puhevaltaa käyttää hänen laillinen edustajansa tai asiamiehensä tai

jos valituksen laatijana on joku muu henkilö, valituskirjelmässä on ilmoitettava myös tämän nimi ja kotikunta.

Valittajan, laillisen edustajan tai asiamiehen on allekirjoitettava valituskirjelämä, ellei valituskirjelmää toimiteta sähköisesti (telekopiona tai sähköpostilla).

## Valituksen liitteet

Valituskirjelmään on liitettävä

- päätös, johon haetaan muutosta valittamalla, alkuperäisenä tai jäljennöksenä
- asiakirjat, joihin valittaja vetoaa vaatimuksensa tueksi, jollei niitä ole jo aikaisemmin toimitettu viranomaiselle
- asiamiehen valtakirja

## Valituskirjelmän toimittaminen perille

Valituskirjelmän voi viedä valittaja itse tai hänen valtuuttamansa asiamies. Valituskirjelämä liitteineen voidaan myös lähettää postitse, telekopiona tai sähköpostilla. Postiin valituskirjelämä on jätettävä niin ajoissa, että se ehtii perille valitusajan viimeisenä päivänä ennen aukioloajan päättymistä. Hallinto-oikeudessa kirjaamon aukioloaika on klo 8.00–16.15. Sähköisesti (telekopiona tai sähköpostilla) toimitetun valituskirjelmän on oltava toimitettu niin, että se on käytettävissä vastaanottolaitteessa tai tietojärjestelmässä määräajan viimeisenä päivänä ennen virka-ajan päättymistä.

Valittajalta peritään hallinto-oikeudessa **oikeudenkäyntimaksu 250 euroa**. Tuomioistuinten ja eräiden oikeushallintoviranomaisten suoritteista perittävistä maksuista annetussa laissa (701/1993) on erikseen säädetty eräistä tapauksista, joissa maksua ei peritä.

Toimivaltaisen hallinto-oikeuden yhteystiedot muutoksenhakua varten:

### **Pohjois-Suomen hallinto-oikeus**

käyntiosoite: Isokatu 4, 3 krs, 90100 Oulu

postiosoite: PL 189, 90101 Oulu

puhelin: 029 56 42800

telekopio: 029 56 42841

sähköposti: [pohjois-suomi.hao@oikeus.fi](mailto:pohjois-suomi.hao@oikeus.fi)





18.11.2016

Lupatunnus  
ML2015:0006  
Liite 2

## ML2015:0006 Hanhivuoma

Tilakohtaiset pinta-alat

758-409-1-4	MOSKUVAARA	154,69
758-409-2-6	KÄPPÄLÄ	78,89
758-409-2-15	SOUVASELKÄ	88,82
758-409-2-18	PENTTILÄ	128,13
758-409-3-10	NIITTYKUKKA	9,24
758-409-3-14	YLIMOSKUVAARA	186,00
758-409-4-12	EEVILÄ	3,94
758-409-4-13	HUHTALA	6,02
758-409-4-17	VÄLITALO	169,09
758-409-4-19	LAITALA	72,94
758-409-5-7	YLITALO	16,46
758-409-5-14	PYRRÄLÄ	6,72
758-409-5-21	KÄRPPÄLÄ	20,33
758-409-5-22	VEIKANMAA	4,00
758-409-6-9	METSÄTOSILA	246,70
758-409-7-2	HANNULA	11,53
758-409-8-0	PÄÄTALO	86,26
758-409-9-4	PALOKUMPU	77,76
758-409-10-4	MUSTASELKÄ	85,84
758-409-17-0	METSÄLÄ	73,92
758-409-18-9	NIIRALA	34,32
758-409-18-10	MOOSEKSENSELKÄ	46,22
758-409-18-11	SOUVALA	15,18
758-409-876-1	TALOJEN RN:T 1-7 VESIALUEET	2,08
758-412-15-4	MATARA	28,48
758-893-11-1	SODANKYLÄN VALTIONMAA II	943,44

Yht. 2597,00

18.11.2016

Lupatunnus  
ML2015:0006  
Liite 3

## ML2015:0006 Hanhivuoma

Asianosaiset maanomistajat:

Mustakallio Merja Helena  
Riipi Martti Aleksanteri  
Mustakallio Merja Helena  
Ruumensaari Hemminki Erkki Olavi  
Kihniä Maija Liisa  
Oikarainen Raimo Olavi  
Lepola Meeri Eevi Astrid  
Huhtala Jouko Kustaa Adolf  
Mustakallio Merja Helena  
Huhtala Rami Kalervo  
Veikanmaa Otto Armas  
Pöllänen Teija Anna-Liisa  
Vaarala Hannu Tapani  
Metsäyhtymä Eskelinen  
Oikarainen Martta Elisabet oik.om.  
Oikarainen Vieno Ilmari oik.om.  
Oikarainen Raimo Olavi  
Postila Yhtymä  
Suomen valtio / Metsähallitus  
Veikanmaa Esa Ilmari  
Niiranen Teuvo Viljo Aukusti  
Yliriesto Niilo Matias  
Oikarainen Raimo Olavi  
Moskuvaaran yhteinen vesialue  
Haataja David Mikael  
Kotila Liisa Marjaana  
Suomen valtio / Metsähallitus



18.11.2016

Lupatunnus  
ML2016:0055  
Liite 2

## ML2016:0055 Hanhivuoma 2

### Tilakohtaiset pinta-alat

Kiinteistö	Kiinteistön nimi	Pa_ha
758-409-1-4	MOSKUVAARA	335,10
758-409-2-15	SOUVASELKÄ	0,01
758-409-2-18	PENTTILÄ	0,02
758-409-3-8	PYHÄHENKI	13,87
758-409-3-14	YLIMOSKUVAARA	80,72
758-409-10-4	MUSTASELKÄ	0,35
758-409-876-1	TALOJEN RN:T 1-7 VESIALUEET	0,38
758-412-2-19	NOTKOLA	145,20
758-412-2-34	LANTTO	30,59
758-412-2-35	PIHLAJA	13,86
758-412-2-36	SAKUNKENTTÄ	12,31
758-412-3-21	VAJUKOSKEN UUSITALO	5,62
758-412-3-27	VAJUKOSKI-JUUSOLA	10,70
758-412-3-28	HAAPANANIEMI	6,66
758-412-3-31	UUSITALO	41,29
758-412-4-2	RAIVIO	13,53
758-412-4-3	POSTONIVA	16,65
758-412-4-5	LIINAMÄNNIKKÖ	12,47
758-412-4-6	MARJAVAARA	68,21
758-412-4-7	MARJATÄHTI	18,06
758-412-4-8	KOTIRANTA	17,75
758-412-4-12	METSÄ-POSTONKELLI	37,68
758-412-5-2	METSÄ-LAAKSO	88,28
758-412-6-21	HANHIROVA	253,11
758-412-7-12	HARJU	169,06
758-412-8-4	TUOMA	37,79
758-412-8-14	MATARA	14,16
758-412-8-26	MATTI-VAINAANPALO	7,44
758-412-8-27	METTIÄINEN	27,99
758-412-10-10	HANHENLAULU	57,43
758-412-12-3	VAJUKOSKEN-TORPANPAAVO	4,70
758-412-19-0	PETKULAN VOIMALA, KOSKITILA	0,75
758-412-876-1	PETKULAN JAKOKUNNAN VEDET	1,79
758-412-878-1	PETKULAN JAKOKUNTA	2,81
758-878-1-0	JAKOKUNNAN MAA-ALUEET	11,14
758-893-11-1	SODANKYLÄN VALTIONMAA II	1719,21

Yht.

**3276,69**

18.11.2016

Lupatunnus  
ML2016:0055  
Liite 3

## ML2016:0055 Hanhivuoma 2

Asianosaiset maanomistajat:

Aikio Erkki Tuomas  
Aikio Heikki Juhani  
Aikio Pertti Sakari  
Aikio Petri Sakari  
Aikio Sirkku Tuulikki  
Aikio Tarja Elina  
Aikio Veikko Juhani  
Alkula Lyyli Onerva oik.om.  
Happonen Jari Pekka  
Harju Anu Susanna  
Harju Jorma Sakari  
Harju Jyrki Timo  
JAKOKUNNAN MAA-ALUEET  
Kemijoki Oy  
Kiinteistöyhtymä Harju  
Konttinen Terttu Maria oik.om.  
Laaksonen Eero Olavi  
Laaksonen Katri Anneli  
Marjavaara Lilja Laimi Onnia  
Marjavaara Pieti Johannes  
Metsä-Botnia Metsät Oy  
Moskuvaara Seppo Johannes  
Moskuvaaran yhteinen vesialue  
Mustakallio Merja Helena  
Oikarainen Raimo Olavi  
Petkulan jakokunta  
Petkulan osakaskunta  
Peuraniemi Pasi Markus  
Peuraniemi Toivo Fredrik  
Ruumensaari Hemminki Erkki Olavi  
Suomen valtio / Metsähallitus  
Vuontisvaara Kaisa Hannele  
Ylitalo Jouko Lennart  
Young Marja Orvokki


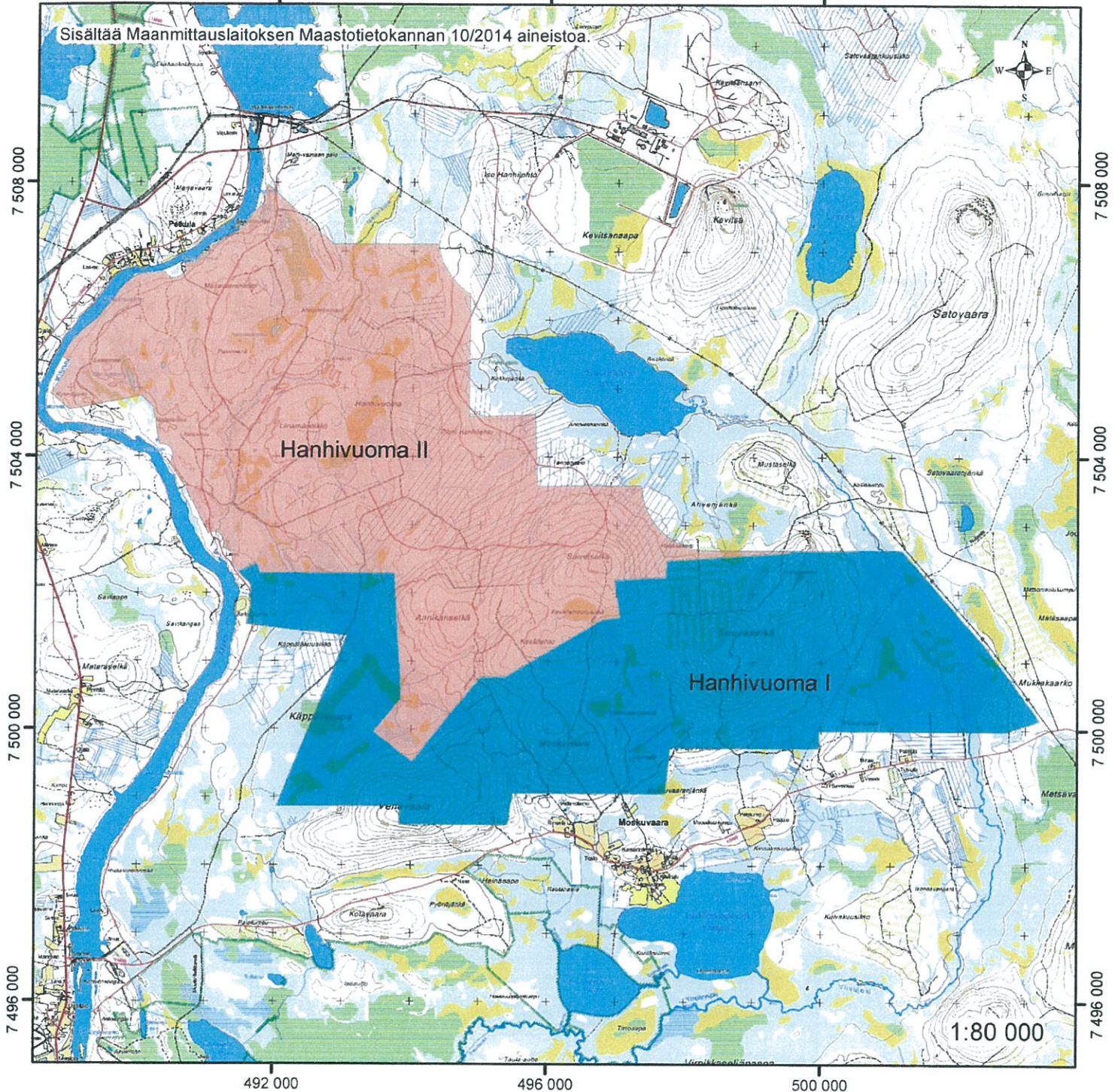
492 000

496 000

500 000

Liite 1.

Sisältää Maanmittauslaitoksen Maastotietokannan 10/2014 aineistoa.



## Anglo American Exploration Finland - AA Sakatti Mining Oy

ML2015:0006 Hanhivuoma jakoesitys

- Hanhivuoma I
- Hanhivuoma II



19.10.2016

LAPELY/175/07.01/2012

Turvallisuus- ja kemikaalivirasto (Tukes)  
Ilkka Keskitalo  
kaivosasiat@tukes.fi

Viite: Lausuntopyyntöne 14.10.2016

## **Malminetsintälupapäätöksen muuttaminen, ML2015:0006, AA Sakatti Mining Oy, Sodankylä**

AA Sakatti Mining Oy hakee malminetsintäluvan ML2015:0006 Hanhivuoma muuttamista siten, että malminetsintäalue jaettaisiin kahteen osaan Hanhivuoma I ja Hanhivuoma II. Yhtiöllä on tarkoitus pitää hallinnassaan alueista eteläisempi Hanhivuoma I ja siirtää Hanhivuoma II –alue Boliden Kevitsa Mining Oy:lle. Yhtiö perustelee hakemustaan yleisen ja yksityisen edun huomioon ottamisella ja sillä, ettei se aio enää jatkaa tutkimustoimintaa lupa-alueen pohjoisosassa. Eteläisellä alueella yhtiö aikoo jatkaa suunnitellut tutkimukset loppuun. Hakemus ei sisällä suunnitelmaa jatkotutkimuksista.

Lain ELY-keskus viittaa malminetsintähakemuksesta antamaansa lausuntoon (LAPELY/175/07.01/2012), joka on päivätty 28.7.2015. Lausunnossa on tuotu esiin hakemusaluetta koskevat tiedot lähiympäristön Natura- ja suojelualueista, pohjavesialueista sekä uhanalaisten ja rauhoitettujen eliölaajien esiintymistä. ELY-keskukselle ei ole tullut uutta tietoa alueen luonnonolosuhteista ja arvokkaista luontokohteista. ELY-keskus katsoo, että em. lausunnossa esitetyt pohjavesialuetta, uhanalaisten lajien esiintymiä ja uhanalaisen petolinnun reviiriä koskevat suositukset ja rajoitukset ovat edelleen ajankohtaiset ja ne tulee ottaa huomioon lupaa tarkistettaessa.

Luontoympäristöyksikön päällikön  
sijainen

Ylitarkastaja

Ari Neuvonen

Ylitarkastaja

Maarit Vainio

TIEDOKSI

AA Sakatti Mining Oy / Jukka Jokela

Turvallisuus- ja kemikaalivirasto (Tukes)  
Kaivosvirasto  
Valtakatu 2  
96100 Rovaniemi

**Malminetsintälupa ML2015:0006 Hanhivuoma muutoshakemus; lupa alueen jakaminen kahdeksi erilliseksi lupa-alueeksi.**

AA Sakatti Mining Oy hakee muutosta malminetsintälupaan ML2015:0006 Hanhivuoma. Lupa on myönnetty 30.9.2015 ja se on tullut lainvoimaiseksi 31.10.2015. Yhtiö esittää että lupa ML2015:0006 Hanhivuoma jaetaan kahteen osaan, Hanhivuoma I ja Hanhivuoma II (karttaliite 1). Yhtiöllä on tarkoituksena pitää hallinnassaan Hanhivuoma I alue ja siirtää Hanhivuoma II alue Boliden Kevitsa Mining Oy:lle.

Perusteluna luvan muuttamiselle ja lupa-alueen jakamiselle yhtiö esittää seuraavaa. Yhtiö on tehnyt lupa-alueen pohjoisosassa perustutkimuksia ja katsoo, ettei omalta osalta ole enään jatkamassa tutkimustoimintaa kyseisellä alueella. Lupamääräyksessä 6 sanotaan, että malminetsintälupa-alueen pienentämiselle on tarve, koska alueelle on muita kohdistuvia käyttötarpeita (Kevitsan kaivos).

*"Kaivosviranomaisen näkemyksen mukaan malminetsintaalueen pienentämiselle on tulevaisuudessa tarve. Nykyisen aluerajauksen sisällä olevat malminetsintatoimet voivat mahdollisesti estää tai vaikeuttaa olennaisesti muita alueeseen kohdistuvia käyttötarpeita."*  
(ML2015:0006 Hanhivuoma lupamääräys kohta 6)

Malminetsintäluvan jakaminen ja pohjoisemman osan (Hanhivuoma II) siirtäminen Boliden Kevitsa Mining Oy:lle turvaa myös sen, että maanomistajien kannalta lupa jatkuu katkeamatta eteenpäin ja maanomistajille maksettavat korvaukset eivät keskeydy karenssien ja lupakäsittelyiden seurauksena.

Koska alueen eteläisemmässä osassa (Hanhivuoma I) tutkimukset ovat vielä kesken, AA Sakatti Mining Oy pitää lupa-alueen eteläisen osan itsellään jatkaakseen suunnitellut tutkimukset loppuun.

Alueen jakamisella AA Sakatti Mining Oy haluaa edesauttaa sitä, että sekä yleinen ja yksityinen etu tulee huomioiduksi mahdollisimman hyvin.

Sodankylä 12.10.2016

---

Jukka Jokela  
CEO - Project Manager

AA Sakatti Mining Oy  
Tuohiaavantie 2  
99600 Sodankylä