

KUULUTUS

Turvallisuus- ja kemikaalivirasto (Tukes) on kaivoslain (621/2011) perusteella 13.3.2020 antanut seuraavan kaivospiirin lakkauttamista koskevan päätöksen.

Kaivosoikeuden haltija: Salon Mineraali Oy
Kaivospiirin nimi ja KaivNro: Norrlassala, 5796
Alueen sijainti: Kemiönsaari

Päätökseen saa kaivoslain (621/2011) 162 §:n nojalla hakea muutosta valittamalla hallinto-oikeuteen. Valitusaika on 30 päivää päätöksen antopäivästä. Päätöksen liitteenä olevasta valitusosoituksesta ilmenee, miten muutosta haettaessa on meneteltävä.

Päätös on nähtävillä Kemiönsaaren kunnan ilmoitustaululla (Vretantie 19, Kemiö) ja Tukesin kirjaamossa (Opastinsilta 12 B, Helsinki) sekä Tukesin kotisivulla (<https://tukes.fi/paatokset-ja-kuulutukset/kaivospiirit-ja-kaivosluvut>).

Lisätietoja kaivosasiat@tukes.fi tai Maria Kivi, puh. 029 5052 132

Kuulutettu 13.3.2020

Pidetään nähtävänä 14.4.2020 saakka

KUNGÖRELSE

Säkerhets- och kemikalieverket (Tukes) har med stöd av gruvlagen (621/2011) 13.3.2020 givit beslut, som gäller upphörande av gruvdrift (utmål).

Innehavare av gruvrätt:	Salon Mineraali Oy
Gruvområde (utmål) och GruvNr:	Norrlammala, 5796
Områdets läge:	Kimitoön

Ändring i beslutet får med stöd av 162 § i gruvlagen (621/2011) sökas genom besvär hos förvaltningsdomstolen. Besvärstiden är 30 dagar från den dag då beslutet delgavs. Av den besvärshandlingen som bifogas beslutet framgår hur man ska gå till väga när man söker ändring.

Beslutet är framlagt på Kimitoöns anslagstavla (Vretavägen 19, Kimitoön) och i Tukes registratorkontor (Semaforbron 12 B, Helsingfors) samt på Tukes webbplats (<https://tukes.fi/paatokset-ja-kuulutukset/kaivospiirit-ja-kaivosluvat>).

Ytterligare information: kaivosasiat@tukes.fi eller tfn 029 5052 132

Kungjort 13.3.2020

Hålls framlagt till 14.4.2020

PÄÄTÖS KAIVOSPIIRIN LAKKAUTTAMISESTA

Kaivospiiri Norrlammala (KaivNro 5796)

Sijainti Kemiönsaari (kaivospiirin kartta on esitetty liitteessä 1)

Kaivospiirin haltija Salon Mineraali Oy
y-tunnus: 2235163-7
Helsinki
Suomi

Yhteystiedot:
Salon Mineraali Oy
Tehtaantie 100
25640 Förby
+358 27757258

Lisätietoja antaa:
Ari Romppanen, puh. +358 503428150

Vireilletulo

Asia on tullut vireille 30.9.2019 kaivosviranomaiseen jätetyllä ilmoituksella. Kaivospiirin lakkauttamista (raukeamista) koskevan ilmoituksen on jättänyt Salon Mineraali Oy.

Ilmoitusta on täydennetty seuraavasti:

- 8.11.2019 selvitykset kaivospiirin nykytilasta ja kaivospiirillä tehdyistä töistä
- 11.11.2019 maanomistajatiedot
- 15.11.2019 vesinäytetulokset
- 2.12.2019 pinta-alatiedot ja kartta
- 7.2. ja 12.2.2020 tarkennuksia maanomistaja- ja kiinteistötietoihin

PÄÄTÖS

Turvallisuus- ja kemikaalivirasto antaa kaivoslain (621/2011) nojalla Salon Mineraali Oy:lle kaivostoiminnan lopettamispäätöksen koskien Norrlammala-kaivospiiriä (KaivNro 5796). Päätöksellä Norrlammala-kaivospiiri lakkautetaan.

Perustelut:

Kaivosviranomaisen on tehtävä kaivostoiminnan lopettamispäätös, kun 143 §:ssä ja 144 §:n 1 momentissa tarkoitetut toimenpiteet on olennaisilta osin tehty siten kuin yleisten ja yksityisten etujen turvaamiseksi on tarpeen.

Kaivoslain 146 §:n mukaan saatuaan 145 §:ssä tarkoitetun ilmoituksen kaivosviranomaisen on järjestettävä lopputarkastus, jollei sitä ole pidettävä ilmeisen tarpeettomana. Lopputarkastuksessa on todettava, ovatko 143 §:ssä ja 144 §:n 1 momentissa tarkoitetut toimenpiteet olennaisilta osin tehty, sekä arvioitava yleisten ja yksityisten etujen turvaamisen kannalta välttämättömät seikat.

Kaivospiirin lopputarkastus

Kaivosviranomainen toteaa hakijayhtiön toimittaman aineiston ja saadun lausunnon perusteella, ettei kaivoslaissa tarkoitetulle kaivospiirin lopputarkastukselle ole perusteita.

Kaivospiirin nykytilanne ja alueella tehdyt työt

Norrlammalan kaivospiiriä koskeva kaivospiiritoimitus on päättynyt 17.4.2001 ja kaivoskirja 5796/1a on annettu 3.7.2001.

Norrlammalan kalsiittikiviesiintymä on ollut tunnettu ainakin 1900-luvun alusta lähtien. Sitä on hyödynnetty aikaisemmin 1950-luvulla, jolloin Karl Forsström Ab louhi kalsiittikiveä neljästä eri louhoksesta. Myös Oy Partek Ab on tehnyt alueella geologista kartoitusta ja kairausta (5 reikää / 613 m) 1970-1980 -luvulla.

Geologian tutkimuskeskus (GTK) tutki Norrlammalan kalsiittikiviesiintymää vuosina 1994-1998. Tutkimukset pitivät sisällään geologisen kartoituksen, 6 km² kokoisen magneettisen maastomittauksen sekä timanttikairausta 26 reikää, yhteensä 1978 m. Kairasydännäytteistä tehtiin rikastuskokeita kalsiitin laadun selvittämiseksi. Vuonna 1999 esiintymä siirtyi TEM:n järjestämän tarjouskilpailun seurauksena Omya Oy:n (nykyisin Salon Mineraali Oy) haltuun, joka jatkoi tutkimuksia nykyisen kaivospiirin alueella kairaamalla siihen vuosina 1999 ja 2000 yhteensä 16 reikää / 1320 m. Esiintymän länsiosassa tehtiin koelouhintaa 2000-luvun alussa.

Varsinaista kaivostoimintaa ei alueella ole Salon Mineraali Oy:n toimesta aloitettu. Lukuun ottamatta koelouhosta, muiden kuin Omyan toimesta louhittuja kohtia ja louheen läjitysalueita, on alue luonnontilassaan.

Koelouhoksen pinta-ala on 3 672 m² ja koelouhinnan kokonaismäärä oli 24 513 m³.

Norrlammalan kaivoksen ympäristölupa on rauennut 31.12.2010.

Norrlammalan kaivospiirialue on maa- ja metsätalousaluetta. Kiinteistöistä yksi on Kemiönsaaren seurakunnan omistama, muut yksityisten maanomistajien omistamia.

Vedellä täyttyneestä koelouhoksesta (kaivoslammesta) ja sen ympäristöstä on otettu vesinäytteitä lokakuussa 2019. Näytteenotosta ja sen tuloksista on laadittu erillinen raportti "Norrlammalan kaivoslampi vesinäytteenotto 2019" ja lausunto tuloksista "Norrlammalan kaivoslampi", jotka on esitetty kuulemisasiakirjojen liitteinä. Raportista on saatu lausunto ELY-keskukselta kaivospiirin lakkauttamista koskevan lausunnon yhteydessä.

Kaivospiirin alue

Kaivospiiri sijaitsee Kemiönsaaren kunnan alueella ja koskee seuraavia kiinteistöjä:

Käyttöalue:

Kiinteistö	Kiinteistön nimi	Pinta-ala, ha
322-524-1-45	Åkerbacka	2,0331
322-532-3-21	Östergård	10,3548
322-532-1-0	Mellangård	24,1737
322-532-2-5	Vestergård	22,3133
	Yhteensä, ha	58,8749

Apualue:

Kiinteistö	Kiinteistön nimi	Pinta-ala, ha
322-532-2-5	Vestergård	0,2130
322-540-5-2	Wathaga	0,1709
322-540-5-17	Bäckhagen	0,2920
322-540-2-44	Björkas	0,4327
322-540-4-24	Mellangård	2,3957
	Yhteensä, ha	3,5043

Kaivospiirin käyttöalueen ja apualueen kokonaispinta-ala on 62,3792 ha.

Kaivospiirin kartta ja kiinteistöjen sijainti kaivospiirin alueella on esitetty liitteessä 1.

Kaivoskivennäiset

Dolomiitti

Asian käsittely

Asiasta tiedottaminen ja lausuntopyynnöt

Kaivosviranomainen on tiedottanut asiasta kuuluttamalla siitä Tukesin ilmoitustaululla ja osoitteessa <https://tukes.fi/paatokset-ja-kuulutukset/kaivospiirit-ja-kaivosluvut> sekä Kemiönsaaren kunnan ilmoitustaululla. Asia on kuulutettu 9.12.2019 ja asiakirjat ovat olleet nähtävillä 20.1.2020 saakka.

Asiasta on 9.12.2019 ilmoitettu asianosaisille kirjeitse. Asiasta on tiedotettu myös Annonsbladet-lehdessä. Yhdelle maanomistajalle on 19.2.2020 ilmoitettu asiasta uudelleen yhtiön toimitettua päivitetyn yhteystiedon.

Asiasta on 9.12.2019 lähetetty lausuntopyynnöt Kemiönsaaren kunnalle, Varsinais-Suomen ELY-keskukselle ja Varsinais-Suomen liitolle.

Lausunnot sekä muistutukset ja mielipiteet on tullut toimittaa viimeistään 20.1.2020 ja uudelleen kuulemisen osalta 9.3.2020.

Annetut lausunnot

Kuulutuksen johdosta lausunnon on antanut Varsinais-Suomen ELY-keskus. Lausunto on esitetty kokonaisuudessaan liitteessä 2. Lisäksi Varsinais-Suomen liitto on ilmoittanut, ettei lausuntopyyntö antanut aihetta lausunnon antamiseen.

Varsinais-Suomen ELY-keskuksen lausunnossa on todettu, että alue ei sijaitse pohjavesialueella, alue on pääosin luonnontilassa ja lampi on aidattu korkeimilta osiltaan, mikä vastaa myös alueelle myönnetyn ympäristöluvan määräystä. Lisäksi kuulemisasiakirjoissa esitettyyn vesinäyteraporttiin viitaten ELY-keskus on todennut, että sen näkemyksen mukaan vedenlaadun osalta ei ole aihetta jatko-toimenpiteisiin. Arseenipitoisuudet ovat hieman koholla, mutta vesistöön päätyessään laimenevat haitattomalle tasolle. Ympäristölaatumormit eivät ole ylittyneet niiden aineiden osalta, joille on määrätty raja-arvo.

Muistutukset ja mielipiteet

Asiasta ei ole jätetty muistutuksia tai mielipiteitä.

Kaivosyhtiön selitys

Kaivosviranomainen ei ole pyytänyt kaivosyhtiöltä kaivoslain 42 §:n mukaista selitystä annetuista lausunnoista.

Kaivosviranomaisen vastaus lausunnossa esitettyyn

Päätöksessä on kaivoslain 56 §:n mukaisesti otettava kantaa lausunnoissa ja muistutuksissa esitettyihin yksilöityihin vaatimuksiin. Kaivosviranomaisella ei ole kommentoitavaa ELY-keskuksen lausuntoon.

Kaivosalueen hallinnan palautuminen

Kun kaivostoiminnan lopettamispäätös on lainvoimainen, kaivostoiminnan harjoittajan käyttö- ja hallintaoikeus kaivosalueeseen sekä käyttö- ja muu oikeus kaivoksen apualueeseen lakkaavat. Samalla kyseiset alueet palautuvat korvauksetta kiinteistön omistajan haltuun. Kaivoslaki 149 §

Päätöksen täytäntöönpanokelpoisuus

Kaivostoiminnan lopettamispäätöksestä tehdään merkintä kiinteistötietojärjestelmään. Kaivoslaki 147 §

Kaivoslupaan perustuvat toimenpiteet (merkintä kiinteistötietojärjestelmään kaivoslain 147 § mukaan), kun kaivoslupapäätös on lainvoimainen, tehdään kaivoslain 168 § mukaan.

Kaivosviranomaisen pyytää huomioimaan seuraavaa

Kaivosviranomaisen ei näe tarpeelliseksi rajoittaa lakkautettavan kaivospiirin alueen maankäyttöä. Kaivoslaki 148 §

Kaivosviranomaisen lupamääräykset ja perustelut

LUPAMÄÄRÄYS 1

Kaivostoiminnan harjoittajan tulee toimittaa 30.6.2020 mennessä kaivosviranomaiselle kaivoskartta. Kaivoskartan tulee osoittaa, miten pitkälle kaivosalueella tehdyt kaivostyöt ovat edistyneet. Kaivoskartan sisällöstä määrätään asetuksessa (1571/2011) 11 §.

Perustelut: Valtioneuvoston asetus kaivosturvallisuudesta (1571/2011) 10 §

Velvollisuus seurantaan ja korjaaviin toimenpiteisiin

Kaivosyhtiö vastaa kaivospiirin lopettamisen jälkeenkin avolouhosaitojen kunnosta ja turvallisuudesta sekä varoituskylttien asianmukaisesta kunnosta. Toiminnanharjoittajalla on oikeus päästä kaivosalueelle ja kaivoksen apualueelle mainittujen velvoitteiden toteuttamiseksi. Kaivoslaki 150 §

Kaivosviranomaisen tarkastusoikeus

Kaivosviranomaisella on oikeus päästä alueelle, jossa on aiemmin harjoitettu tässä laissa tarkoitettua toimintaa, jos se on tässä laissa tarkoitetun valvonnan kannalta tarpeen sekä tehdä siellä tarkastuksia, ottaa näytteitä ja ryhtyä muihin valvonnan edellyttämiin toimenpiteisiin. Kaivoslaki 153 §

Lupapäätöksestä tiedottaminen

Päätöksestä tiedotetaan kaivoslain 58 §:n mukaisesti.

Päätös toimitetaan päätöksenantopäivänä Salon Mineraali Oy:lle. Jäljennös päätöksestä toimitetaan Kemiönsaaren kunnalle, Varsinais-Suomen ELY-keskukselle, Varsinais-Suomen liitolle, Säteilyturvakeskukselle ja Maanmittauslaitokselle.

Päätöksen antamisesta ilmoitetaan niille asianosaisille, joita asia erityisesti koskee.

Päätöksen antamisesta kuulutetaan Kemiönsaaren kunnan ilmoitustaululla. Päätöksen antamisesta ilmoitetaan myös Annonsbladet-lehdessä.

Päätösmaksu

Tästä päätöksestä perittävä maksu on Turvallisuus- ja kemikaaliviraston maksullisista suoritteista annetun asetuksen (1391/2018) mukaisesti 6 000 €. Maksuun lisätään toteutuneet ilmoituskustannukset ja käsittelymaksu. Lasku toimitetaan erikseen.

Muutoksenhaku

Tähän päätökseen saa hakea muutosta kaivoslain 162 §:n nojalla Turun hallinto-oikeudelta valittamalla siten kuin hallintolainkäyttölaissa (586/1996) säädetään.

Päätöksestä perittävästä maksusta voidaan valittaa samassa järjestyksessä kuin pääasiasta.

Valitusajaksi on 30 päivää tämän päätöksen antopäivästä. Liitteessä 3 olevasta valitusosoituksesta ilmenee, miten muutosta haettaessa on meneteltävä.

Sovelletut säännökset

Kaivoslaki (621/2011)
Valtioneuvoston asetus kaivostoiminnasta (391/2012)
Hallintolainkäyttölaki (586/1996)
Työ- ja elinkeinoministeriön asetus Turvallisuus- ja kemikaaliviraston
maksullisista suoritteista (1391/2018)
Valtioneuvoston asetus kaivosturvallisuudesta (1571/2011)

Lisätietoja

kaivosasiat@tukes.fi tai Maria Kivi puh. 029 5052 132

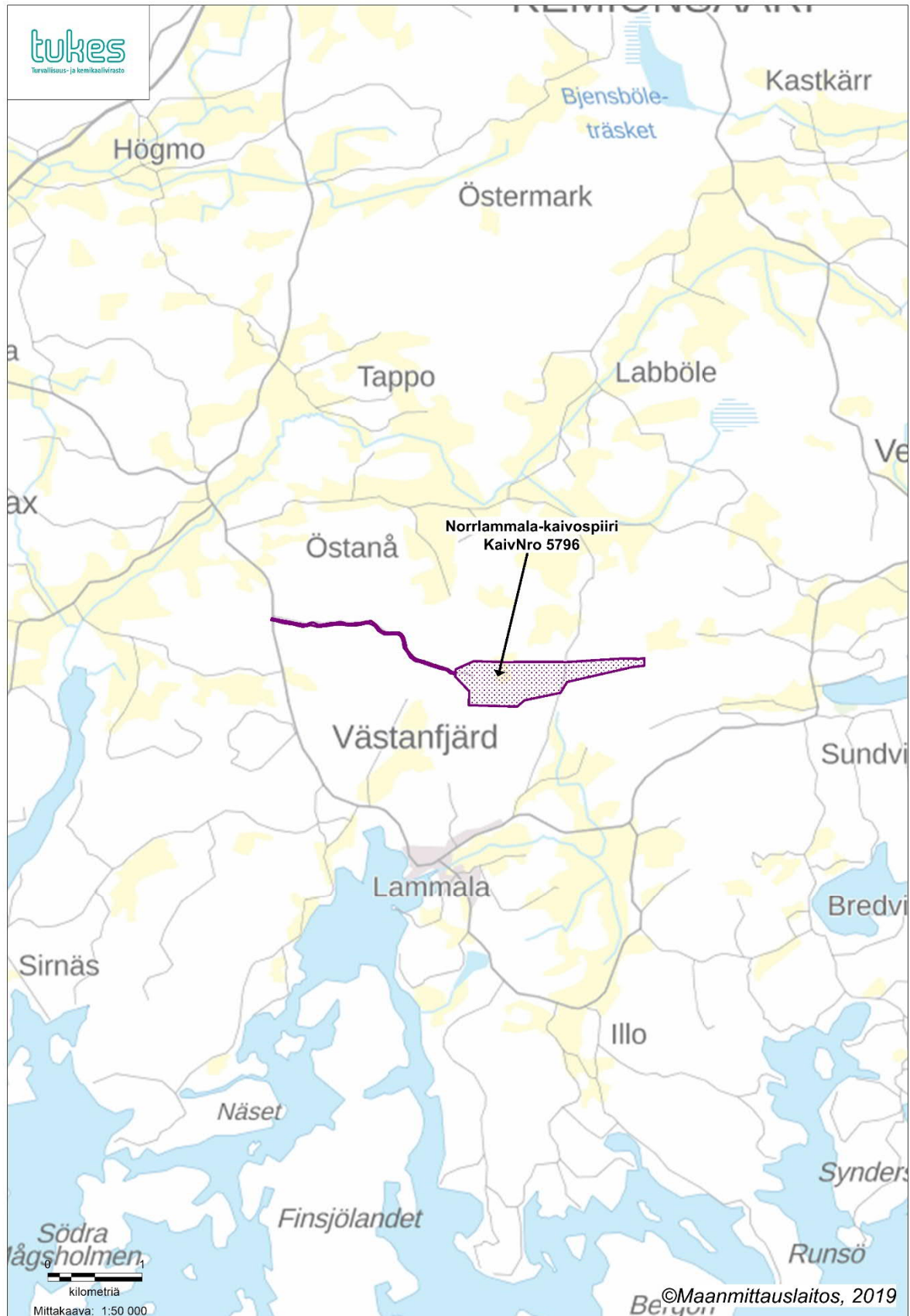
Ossi Leinonen
johtava asiantuntija

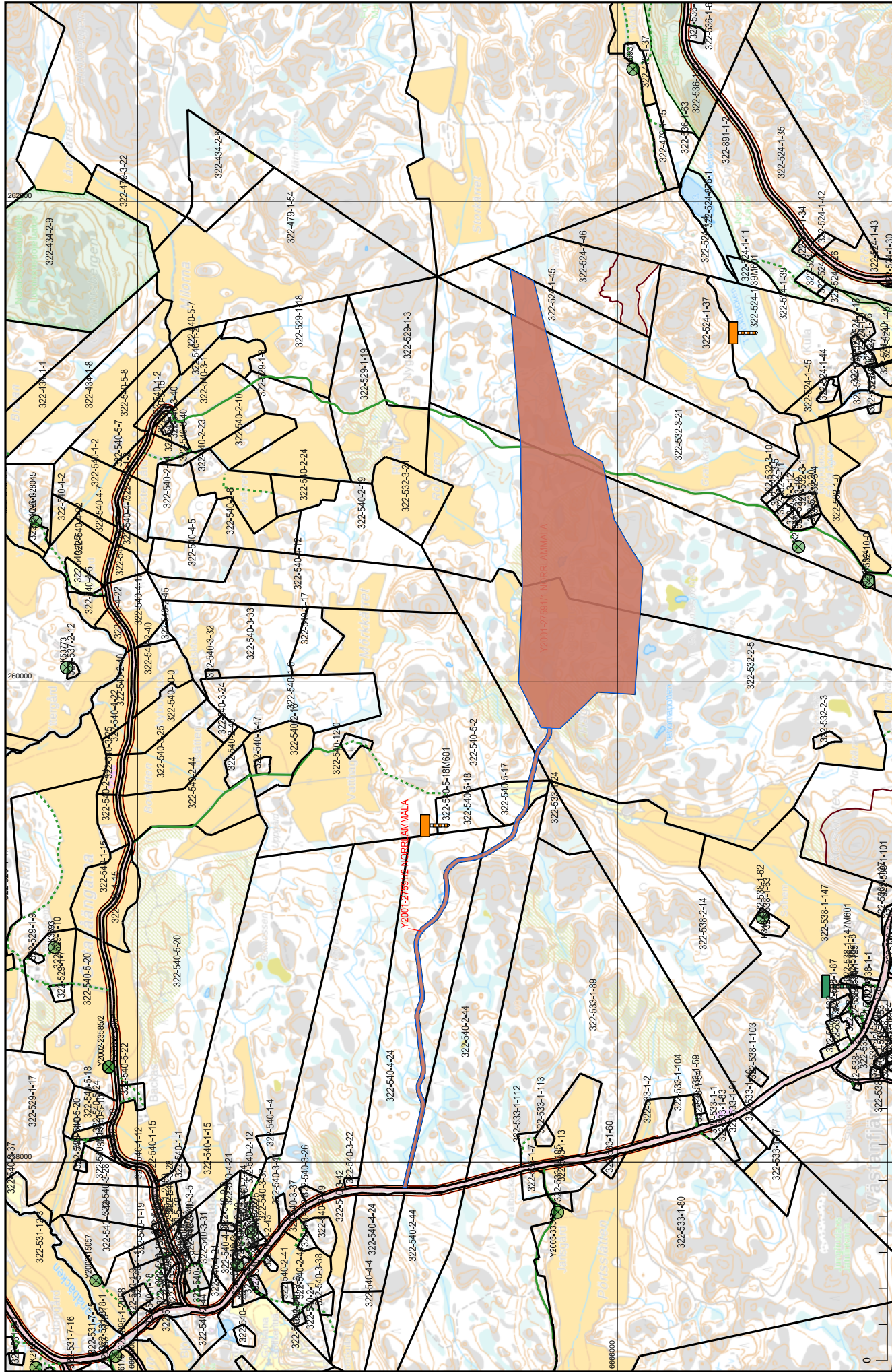
Maria Kivi
ylitarkastaja

LIITTEET

1. Kaivospiirin kartta
2. Lausunnot
3. Valitusosoitus
4. Lista asianosaisista

Norrlammala-kaivospiirin KaivNro 5796 sijainti ja kiinteistöt (mittakaava ja rajat ohjeelliset).





Mittakaava 1:15 000

Koordinaattijärjestelmä: ETRS-TM35FIN

2019-11-21

Kartan sijaintitiedoissa voi olla epätarkkuuksia. Kiinteistön tarkka alueellinen ulottuvuus selviiä toimitusasiakirjoista ja maastosta.

KARTTATULOSTIE

K3424H, K3442B, L3313G, L3331A

MML
MAAN-
MITTAUS-
LAITOS



Annetut lausunnot

- Varsinais-Suomen ELY-keskus
- Varsinais-Suomen liitto

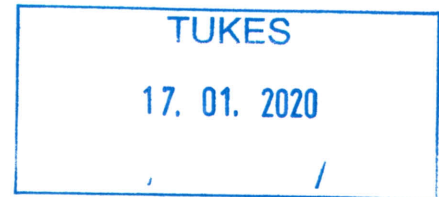


17.1.2020

VARELY/478/07.00/2010

LAUSUNTO

Varsinais-Suomen ELY-keskus



5796

Viite: TUKESin lausuntopyyntö 9.12.2019 KaivNro 5796

Lausunto koskien Salon Mineraali Oy:n Norrlammalan kaivoksen kaivospiirin lakkauttamista, Kemiönsaari

Norrlammalan kaivospiiriä koskeva kaivoskirja (5796/1a) on annettu 3.7.2001. Asiakirjojen mukaan alueella on suoritettu koelouhintaa vuosina 1999-2002, mutta varsinaista kaivostoimintaa ei ole Salon Mineraalin toimesta aloitettu. Lausuntopyyntö koskee kaivospiirin lakkauttamista.

Ympäristölupa

Norrlammalan kaivokselle myönnettiin 21.12.2000 ympäristölupamenettelylain (735/1991) mukainen toistaiseksi voimassa oleva ympäristölupa (Lounais-Suomen ympäristökeskuksen päätös nro 76 YLO, dnro 0200Y0075). Vaasan hallinto-oikeuden päätöksellä 5.2.2002 nro 02/0033/3 sivukiven ja pintamaiden hyödyntämistä ja kunnostustöitä koskevia määräyksiä muutettiin ja ympäristölupa tuli lainvoimaiseksi Korkeimman hallinto-oikeuden päätöksellä 29.4.2004.

Lounais-Suomen ympäristökeskus velvoitti 21.1.2004 antamallaan päätöksellä (nro VPL 101, dnro 0299Y0406-17) toiminnanharjoittajaa hakemaan ympäristönsuojelulain ympäristönsuojelulain (86/2000) mukaista ympäristölupaa kaivoksen toiminnalle viimeistään 31.12.2010. Ympäristölupahakemusta ei kuitenkaan jätetty määräpäivään mennessä eikä tämän jälkeenkään, koska kaivoksen hyödyntämistoimintaa ei aloitettu.

Alueen nykytila

Lausuntopyyntöön liitetyn Salon Mineraali Oy:n selvityksen mukaan alueella louhittiin koelouhintana yhteensä 19 209 tonnia kiviainesta. Koelouhos on täyttynyt vedellä, ja paikalle on muodostunut pysyvä kaivoslampi. Lammen vedenpinnan korkeutta säätelee länsipuolella sijaitseva laskuoja. Sateiden ja pintavalunnan aikana ylimääräinen vesi purkaantuu laskuojaa pitkin pohjoiseen päin, yhtyy osaksi suurempaa pelto-ojaa ja lopulta laskee mereen. Lammen eteläpuolella sijaitsevan louheen läjityskasan päälle satava vesi ei juurikaan päädy lampeen, vaan valuu länteen kohti alueelle tulevaa ojaa.

Louhosalueen kallion ympärillä maa on pääosin savimaata, eikä alue sijaitse luokitellulla pohjaviesialueella. Kaivoslampea ja louheen läjitysaluetta lukuun ottamatta alue on pääosin luonnontilassa. Korkeimmilta osiltaan lampi on aidattu, mikä vastaa myös alueelle myönnetyn ympäristöluvan määräystä.

17.1.2020

VARELY

Vesinäyteraportti

Kaivoslammesta ja sen ympäristöstä otettiin kertaluonteisesti vesinäytteitä lokakuussa 2019 (Envimetria Oy:n raportti, Norrlammala kaivoslampi vesinäytteenotto 2019, 11.11.2019). Näytteistä määritettiin mm. metallien liukoisia pitoisuuksia ja veden laadun todettiin olevan arseenia lukuun ottamatta lähes juomakelpoista. Arseenin pitoisuus lammesta otetuissa näytteissä (yht. kaksi näytettä) oli 13 µg/l ja lammesta lähtevässä ojassa 12 µg/l. Arseenipitoisuus oli koholla verrattuna alueelle tulevan veden arseenipitoisuuteen.

Vesinäyteraportissa arseenin pitoisuuksien arvioidaan olevan alueella luontaisesti koholla. Myös ELY-keskuksen käytössä olevan vuonna 1999 laaditun ympäristön nykytilaselvityksen (GTK 19.10.1999) mukaan alueen kalliopohjavedessä ja joissakin ympäristön kaivoissa havaittiin jo ennen koelouhinnan aloittamista kohonneita arseenipitoisuuksia.


Varsinais-Suomen ELY-keskuksen näkemyksen mukaan vuonna 2019 toteutetun vesinäytteenoton perusteella vedenlaadun osalta ei ole aihetta jatkotoimenpiteisiin. Arseenipitoisuudet ovat hieman koholla, mutta vesistöön päätyessään laimenevat haitattomalle tasolle. Ympäristölaatonormit eivät ole ylittyneet niiden aineiden osalta, joille on määrätty raja-arvo.

Asian on esitellyt ylitarkastaja Sanna-Liisa Suojasto ja ratkaissut ylitarkastaja Erika Liesegang. Asiakirja on hyväksytty sähköisesti, mistä on merkintä asiakirjan viimeisellä sivulla.

Tämä asiakirja VARELY/478/07.00/2010 on hyväksytty sähköisesti / Detta dokument
VARELY/478/07.00/2010 har godkänts elektroniskt

Esittelijä Suojasto Sanna-Liisa 17.01.2020 08:19

Ratkaisija Liesegang Erika 17.01.2020 08:20



HS/em

15.1.2020

5796

Arvoisa vastaanottaja

Seuraavat lausuntopyynnöt eivät anna aihetta Varsinais-Suomen liiton lausunnon antamiseen, koska liitolla ei ole niistä huomautettavaa eivätkä ne ole ristiriidassa Varsinais-Suomen maakuntakaavoituksen tai muun suunnittelun kanssa:

1. Loimaan kaupunki: Niinijoen kyläalueen osayleiskaava (M165/9.12.2019)
2. Maskun kunta: Maskun kunnan rakennusjärjestysluonnos ja OAS (M149/12.11.2019)
3. Mynämäen kunta: Laiskankareen teollisuusalueen asemakaavamuutosluonnos (M155/25.11.2019)
4. Naantalin kaupunki: Hämmärön ranta-asemakaava ja ranta-asemakaavanmuutos 2 (M166/13.12.2019)
5. Nousiaisten kunta: Henrikin koulun asemakaavanmuutos (M158/28.11.2019)
6. Turvallisuus- ja kemikaalivirasto (Tukes): Salon Mineraali Oy:n Kemiönsaaren Norrllammalan kaivospiirin kaivosluvan lakkauttaminen (M163/9.12.2019)
7. Turvallisuus- ja kemikaalivirasto (Tukes): Paroc Oy:n Ybbersnäs-kaivospiirin KaivNro 2989 lupamääräysten tarkistaminen (M1/3.1.2020)
8. Uudenkaupungin kaupunki: Sivistys- ja hyvinvointikeskuksen asemakaavanmuutosluonnos (M157/26.11.2019)
9. Uudenkaupungin kaupunki: Korsaaaren ranta-asemakaavanmuutosluonnos (M164/9.12.2019)
10. Uudenkaupungin kaupunki: Uudenkaupungin Metsähallituksen ranta-asemakaavanmuutos 2:n luonnos (M168/20.12.2019)
11. Uudenkaupungin kaupunki: Aaholmin ranta-asemakaavanmuutos (M2/7.1.2020)
12. Varsinais-Suomen ELY-keskus: Tiesuunnitelma maantien 12029 parantamiseksi uusimakka Lillholmenin silta Paraisilla (M130/8.10.2019)
13. Varsinais-Suomen ELY-keskus: Marttilan Laaksosen tilan broilerikasvattamon laajentamishankkeen ympäristövaikutusten arviointiohjelma (M150/18.11.2019)
14. Varsinais-Suomen ELY-keskus: Marttilan Korimäen tilan broilerikasvattamon laajentamishankkeen ympäristövaikutusten arviointiohjelma (M151/18.11.2019)

Varsinais-Suomen liitto

Heikki Saarento
suunnittelujohtaja



Varsinais-Suomen ELY-keskus

Jakelu 1. kirjaamo@loimaa.fi, 2. mika.furuholm@masku.fi, 3. kunta@mynamaki.fi, 4. kirjaamo@naantali.fi,
5. nousiaisten.kunta@nousiainen.fi, 6.–7. kaivosasiat@tukes.fi, 8.–9., 11. kirjaamo@uusikaupunki.fi,
annakaarina.lamminpaa@uusikaupunki.fi, tiina.eloranta@uusikaupunki.fi, 10. pasi.lappalainen@nostoconsulting.fi, 12.–14. kirjaamo.varsinais-suomi@ely-keskus.fi

Tiedoksi: Varsinais-Suomen ELY-keskus, ympäristö ja luonnonvarat -vastuualue

VALITUSOSOITUS

Valitusviranomainen

Päätökseen saa hakea muutosta valittamalla sille hallinto-oikeudelle, jonka tuomiopiirissä pääosa tässä päätöksessä tarkoitettusta alueesta sijaitsee. Toimivaltainen hallinto-oikeus on mainittu valitusosoituksen lopussa. Valituskirjelmä osoitetaan valitusviranomaiselle ja se on toimitettava valitusajassa hallinto-oikeuden kirjaamoon.

Valitusaika

Määräaika valituksen tekemiseen on kolmekymmentä (30) päivää tämän päätöksen antopäivästä sitä määräaikaan lukematta. Valitusaika päättyy 14.4.2020.

Valitusoikeus

Päätöksestä voivat valittaa ne, joiden etua, oikeutta tai velvollisuutta asia saattaa koskea, sekä vaikutusalueella ympäristön-, terveyden- tai luonnonsuojelun taikka asuinympäristön viihtyisyyden edistämiseksi toimivat rekisteröidyt yhdistykset tai säätiöt, asianomaiset kunnat, elinkeino-, liikenne- ja ympäristökeskukset ja muut asiassa yleistä etua valvovat viranomaiset, saamelaiskäräjät sillä perusteella, että luvassa tarkoitettu toiminta heikentää saamelaisten oikeutta alkuperäiskansana ylläpitää ja kehittää omaa kieltään ja kulttuuriaan ja kolttien kyläkokous sillä perusteella, että luvassa tarkoitettu toiminta heikentää kolttialueella kolttien elinolosuhteita ja mahdollisuuksia harjoittaa elinkeinoja.

Valituksen sisältö

Valituskirjelmässä on ilmoitettava

- päätös, johon haetaan muutosta
- miltä kohdista päätökseen haetaan muutosta ja mitä muutoksia siihen vaaditaan tehtäväksi
- perusteet, joilla muutosta vaaditaan
- valittajan nimi ja kotikunta
- postiosoite ja puhelinnumero, joihin asiaa koskevat ilmoitukset valittajalle voidaan toimittaa

Jos valittajan puhevaltaa käyttää hänen laillinen edustajansa tai asiamiehensä tai jos valituksen laatijana on joku muu henkilö, valituskirjelmässä on ilmoitettava myös tämän nimi ja kotikunta.

Valittajan, laillisen edustajan tai asiamiehen on allekirjoitettava valituskirjelmä, ellei valituskirjelmää toimiteta sähköisesti (telekopiona tai sähköpostilla).

Valituksen liitteet

Valituskirjelmään on liitettävä

- päätös, johon haetaan muutosta valittamalla, alkuperäisenä tai jäljennöksenä
- asiakirjat, joihin valittaja vetoaa vaatimuksensa tueksi, jollei niitä ole jo aikaisemmin toimitettu viranomaiselle
- asiamiehen valtakirja

Valituskirjelmän toimittaminen perille

Valituskirjelmän voi viedä valittaja itse tai hänen valtuuttamansa asiamies. Valituskirjelmä liitteineen voidaan myös lähettää postitse, telekopiona tai sähköpostilla. Postiin valituskirjelmä on jätettävä niin ajoissa, että se ehtii perille valitusajan viimeisenä päivänä ennen aukioloajan päättymistä. Hallinto-oikeudessa kirjaamon aukioloaika on klo 8.00 – 16.15. Sähköisesti (telekopiona tai sähköpostilla) toimitetun valituskirjelmän on oltava toimitettu niin, että se on käytettävissä vastaanottolaitteessa tai tietojärjestelmässä määräjän viimeisenä päivänä ennen virka-ajan päättymistä.

Valittajalta peritään hallinto-oikeudessa oikeudenkäyntimaksu 260 euroa. Oikeudenkäyntimaksua ei peritä, jos hallinto-oikeus muuttaa valituksen kohteena olevaa päätöstä valittajan eduksi. Tuomioistuinmaksulaissa (1455/2015) on erikseen säädetty muistakin tapauksista, joissa maksua ei peritä.

Toimivaltaisen hallinto-oikeuden yhteystiedot muutoksenhakua varten:

Turun hallinto-oikeus

Käyntiosoite: Sairashuoneenkatu 2-4, Turku

Postiosoite: PL 32, 20101 Turku

Puhelin: 029 56 42410 asiakaspalvelu/kirjaamo

Faksi: 029 56 42414

Sähköposti: turku.hao(at)oikeus.fi

Sähköpostia lähetettäessä (at)-merkintä korvataan @-merkillä.

Valituksen voi tehdä myös hallinto- ja erityistuomioistuinten asiointipalvelussa osoitteessa <https://asiointi2.oikeus.fi/hallintotuomioistuimet>.