

11.6.2024

## KUULUTUS

Turvallisuus- ja kemikaalivirasto (Tukes) kuuluttaa kaivoslain (10.6.2011/621) perusteella 11.6.2024 kullanhuuhdontalupaa koskevan päätöksen

Hakijat: Petteri Mäenpää, Sampo Tölli

Lupatunnus: HL2023:0006

Alueen sijainti: Salla, Nuolusoja, 2,7 ha.

Päätöksiin saa kaivoslain (621/2011) 162 §:n nojalla hakea muutosta valittamalla hallinto-oikeuteen. Päätös katsotaan tulleen tiedoksi saaduksi seitsemän (7) päivän kuluessa päätöksen antopäivästä sitä määräaikaan lukematta. Valitus on tehtävä kirjallisesti 30 päivän kuluessa päätöksen tiedoksisaannista. Valitusaika päättyy 18.7.2024.

Päätöksen liitteenä olevasta valitusosoituksesta ilmenee, miten muutosta haettaessa on meneteltävä. Kuulutus ja päätös ovat nähtävänä 11.6.2024 - 18.7.2024 Tukesin verkkosivuilla osoitteessa <https://tukes.fi/paatokset-ja-kuulutukset/kullanhuuhdontaluvat>

## Lisätietoja

kaivosasiat@tukes.fi tai puh. 029 5052 000

Kuulutettu 11.6.2024

Pidetään nähtävänä 18.7.2024 asti

## PÄÄTÖS KULLANHUHDONTALUVAN MYÖNTÄMISESTÄ

### Kullanhuuhdontalupahakemus

Hakijat: Petteri Mäenpää, Sampo Tölli  
Vireilletulopvm: 1.3.2023  
Etuoikeuspvm: 1.3.2023  
Hakemuksen tarkoitus: Kullanhuuhdonta valtion omistamalla alueella.  
Kaivoslain (621/2011) 22 §:n mukaan kullanhuuhdontaan valtion omistamalla alueella on oltava kaivosviranomaisen lupa.

### PÄÄTÖS

Turvallisuus- ja kemikaalivirasto myöntää kaivoslain (621/2011) nojalla hakijalle kullanhuuhdontaluvan lupatunnuksella HL2023:0006.

*Perustelut:* Hakija on osoittanut, että kaivoslaissa (621/2011) säädetty edellytykset täyttyvät eikä kaivosviranomaisen selvityksen perusteella luvan myöntämiselle ole kaivoslaissa säädettyä estettä.  
Kaivoslaki (621/2011) 45 § ja 50 §.

Kullanhuuhdontaluvan haltijalla on tässä luvassa mainitulla kullanhuuhdonta-alueella yksinoikeus etsiä ja kartoittaa maaperässä esiintyvää kultaa, ottaa talteen ja hyödyntää maaperässä esiintyvää kultaa huuhtomalla sekä ottaa talteen ja hyödyntää huuhtonnan sivutuotteena irtomaasta löytyvät platinahiput sekä jalo- ja korukivet.

### Kullanhuuhdonta-alueen tiedot

Pinta-ala: 2,7 ha  
Alueen nimi: Tuntsan aarre II  
Sijainti: Salla, Nuolusoja, Metsähallituksen hallinnoima valtionmaa, metsätalousalue.  
Alueen sijainti ja rajat ilmenevät tämän päätöksen liitetystä kartasta (liite 2).

### Päätöksen täytäntöönpano

Kullanhuuhdontalupaan perustuvat toimenpiteet saa aloittaa, kun siihen oikeuttava lupapäätös on lainvoimainen ja luvassa määrätty vakuus on asetettu. Jos kullanhuuhdontalupaan perustuvat toimenpiteet edellyttävät muualla lainsäädännössä vaadittua lupaa, saa toimenpiteen kuitenkin aloittaa vasta, kun asianomainen lupapäätös on lainvoimainen tai toiminnan aloittamiseen on saatu oikeus asiassa toimivaltaiselta viranomaiselta.

## Lupamääräykset

### *Päätöksen voimassaolo:*

Kullanhuuhdonta-lupa on voimassa neljä (4) vuotta päätöksen lainvoimaiseksi tulosta.

*Perustelut:* Hakemuksen mukaisesti. Luvan voimassaoloaika on lain sallima enimmäisaika luvan voimassaololle, koska kullanhuuhdonnan ei katsota aiheuttavan yleiselle tai yksityiselle edulle sellaista vahinkoa tai haittaa, että luvan voimassaoloaika olisi lyhennettävä.

### Täytäntöönpano muutoksenhausta huolimatta

Toiminta alueella voidaan aloittaa muutoksenhausta huolimatta tämän lupapäätöksen ehtoja noudattaen. Muutoksenhakutuomioistuimella voi valituksesta kumota täytäntöönpanosta muutoksenhausta huolimatta annetun määräyksen.

*Perustelut:* Kaivoslaki (621/2011) 169 §

Luvan saaja on hakemuksen yhteydessä hakenut lupaa toiminnan aloittamiseen muutoksenhausta huolimatta. Kun huomioidaan alueen sijainti, aiempi toiminta alueella sekä haetun toiminnan määrä, voidaan todeta, että toiminnan aloittaminen lupaehtojen mukaisesti ei aiheuta alueella sellaisia muutoksia, että se tekisi mahdollisen muutoksenhaun tarpeettomaksi.

### *Menetelmät:*

Tämä lupa oikeuttaa lapiokaivuun suorittamiseen lupa-alueella. Vuotuinen kaivumäärä on enimmillään 49 m<sup>3</sup> ja toiminta tulee rajoittaa vuosittain 1.6.–30.9. väliselle ajalle.

*Perustelut:* Hakija on muuttanut kullankaivuun menetelmän lapiokaivuuksi.

Toiminnan alueellisella ja ajallisella rajoittamisella vähennetään vaikutuksia lupa-alueeseen, sen ympäristöön ja alueen mahdolliseen muuhun toimintaan. Alue on rajattu ja toimintaan tarvittavien lupien lupaehdot lupa-alueella turvaavat sen, että toiminnasta mahdollisesti aiheutuvat haitat ovat ajalliselta kestoltaan ja sijainniltaan rajallisia, eivätkä olennaisesti haittaa saamelaisten oikeutta harjoittaa kulttuuriaan.

### *Kullanhuuhdonta-alueen kunnossapito*

Kullanhuuhdonta on rajoitettava välttämättömiin toimenpiteisiin. Kullanhuuhdonta-luvan nojalla tapahtuvasta toiminnasta ja muusta kullanhuuhdonta-alueen käytöstä ei saa aiheutua haittaa ihmisten terveydelle tai vaaraa yleiselle turvallisuudelle, olennaista haittaa muulle elinkeinotoiminnalle, merkittäviä muutoksia luonnonolosuhteissa, harvinaisten tai arvokkaiden luontoesiintymien olennaista vahingoittumista, merkittävää maisemallista haittaa tai muille lähistöllä olevien alueiden käyttötärpeille haittaa tai vahinkoa eikä vahinkoa alueella sijaitseville kulttuurihistoriallisesti arvokkaille rakennuksille ja niiden pihapiirille. Kullanhuuhdonta-luvan haltijoiden on pidettävä kullanhuuhdonta-alue sellaisessa kunnossa, että se jatkuvasti täyttää turvallisuuden vaatimukset eikä haitallisia ympäristövaikutuksia aiheudu.

Toiminta on suunniteltava ja järjestettävä siten, että puustolle aiheutuvat vahingot ovat mahdollisimman vähäisiä. Puuston poistamisesta on sovittava etukäteen alueen hallinnasta vastaavan tahon kanssa. Puuryhmiä on jätettävä kaivualueelle.

*Perustelut:* Kaivoslaki (621/2011) 24 §.

Sopimalla puuston poistamisesta etukäteen varmistetaan siitä, ettei olennaista haittaa muulle elinkeinotoiminnalle, merkittäviä muutoksia luonnonolosuhteissa, harvinaisten tai arvokkaiden luontoesiintymien olennaista vahingoittumista tai merkittävää maisemallista haittaa pääse syntymään.

Kullanhuuhdantaluvan nojalla ei saa harjoittaa toimintaa, joka vaikuttaa vesistöön. Mikäli lupa-alueelle suunnitellaan vesistöön vaikuttavaa toimintaa, tulee tähän toimintaan olla ympäristö- tai vesilupa. Näissä luvissa toimivaltainen viranomaisena on Pohjois-Suomen aluehallintovirasto.

#### *Poronhoidolle aiheutuvien haittojen vähentäminen*

Kullanhuuhdantaluvan haltijoiden on estettävä porojen joutuminen jyrkkäreunaisiin kaivukuoppiin ja merkittävä tai luiskattava kaivannot siten, ettei niistä aiheudu vaaraa alueella liikkuville. Lupa-alueelle ei saa virittää puiden väliin naruja tai muuta vastaavaa, joka voi aiheuttaa vaaratilanteita alueella mahdollisesti liikkuville. Lisäksi myös kullanhuuhdonnan tarvikkeet on varastoitava alueelle keskitetysti siten, että niistä ei aiheudu poronhoidolle haittaa.

Mahdolliset poronhoitotyöt alueella tulee ottaa toiminnassa huomioon ja tämän mahdollistamiseksi toiminta alueella on tarvittaessa keskeytettävä paliskunnan pyynnöstä.

*Perustelut:* Alue kuuluu Sallan paliskunnan alueeseen. Alueella ei selvitysten ja saatujen lausuntojen perusteella ole erityisiä porotalouden rakenteita.

Alueen ominaisuudet, luvanmukainen kaivumäärä ja luvassa annettu aikarajoitushuomioiden lupamääräyksellä voidaan varmistua, ettei tämän tai alueen lähimpien lupien luvanmukainen toiminta yhdessä aiheuta poronhoidolle olennaista haittaa.

Lupamääräyksessä mainituilla toimenpiteillä vähennetään kullanhuuhdonnasta poronhoidolle aiheutuvia haittoja erityisellä poronhoitoalueella. Myös tämän luvan muissa lupamääräyksissä kielletään olennaisen haitan aiheuttaminen muille elinkeinoille, määrätään aiheutuneiden vahinkojen ja haittojen korvaamisesta sekä rajataan toimintaa ajallisesti.

Sallan paliskunnan kokonaispinta-ala on noin 215000. Paliskunnan alueelle sijoittuu 10 kpl lainvoimisia kullanhuuhdontaan oikeuttavia lupia, pinta-alaltaan yhteensä noin 58 ha. Näistä kyseisen lupahakemuksen läheisyyteen (2 km

säteellä alueesta) sijoittuu noin 21,3 ha, 5 kpl ja  
kullanhuuhdontalupahakemuksia noin 6,5 ha, 2 kpl.

Lupa-alue kuuluu Metsähallituksen hallinnoimaan metsätalousalueeseen.  
Metsähallitus ei linjauksensa mukaisesti myy kyseessä olevan alueen  
läheisyydestä maa-alueita.

#### *Yhteisvaikutusten arviointi*

Kaivosviranomaisen on tehtävä yhteisvaikutusten arviointi, missä tarkastellaan alueella olevien  
kullanhuuhdontalupien yhteisvaikutuksia poronhoitoon.

Kyseessä oleva kullanhuuhdontalupa oikeuttaa luvanhaltijan suorittamaan lupa-alueella  
kullanhuuhdonta perinteisellä menetelmällä eli lapiokaivuulla. Alueella ei saa käyttää koneita  
kaivuutyön suorittamiseen. Voimakone (aggregaatti) tai polttomoottoripumput ovat sallittuja  
veden pumppaamiseen huuhdontakouruun.

Lapiokaivuulle on tyypillistä, että kaivetut kuopat ovat matalia. Lupa-alueesta on ns. avattuna  
enintään muutamia kymmeniä neliömetrejä kerrallaan, ja kaivuun edetessä tehtyjä kaivantoja  
täytetään huuhdotulla maa-aineksella ja kuoppien reunat luiskataan loivemmaksi.

Lapiokavuun vaikuttavuus on lupa-alueeseen pientä. Kaivuukauden aikana käsiteltäväksi  
haettujen maamassojen määrä on 49 m<sup>3</sup>, tarkoittaen että metrin syvyydenä säännöllisenä  
kaivantona kuopan mitat olisivat 10 m x 4,9m x 1 m. Lupa-alueen pinta-ala on 2,7 ha, joten  
kunakin kaivuukautena saa auki kaivaa n. 0,02 % alueen kokonaispinta-alasta.

Lupaehtoja noudatettaessa, kyseisen lupa muiden alueella olevien kullanhuuhdontalupien  
kanssa ei olennaisesti heikennä edellytyksiä harjoittaa perinteisiä saamelaiselinkeinoja taikka  
muutoin ylläpitää ja kehittää saamelaiskulttuuria eikä aiheuta huomattavaa haittaa  
poronhoidolle.

*Perustelut:* Kaivoslaki (621/2011) 24 §

Kaivosviranomaisen on harkittava alueella olevien kullanhuuhdontalupien  
yhteisvaikutukset saamelaiselinkeinohin tai saamelaiskulttuuriin ja  
poronhoitoon.

#### *Kullanhuuhdonta koskeva selvitysvelvollisuus*

Kullanhuuhdontaluvan haltijan tulee vuosittain toimittaa Turvallisuus- ja kemikaalivirastolle  
selvitys talteen otetun kullan ja käsitellyn irtomaan määrästä sekä rakentamisesta  
kullanhuuhdonta-alueella ja muusta alueen käytöstä.

Selvityksen tulee sisältää:

- 1) talteen otetun kullan määrä grammoina
- 2) käsitellyn irtomaan määrä irtokuutiometreinä
- 3) käytetyt tutkimus- ja työmenetelmät
- 4) kullanhuuhdonta-alueella työskentelevien henkilöiden määrä henkilötyöpäivinä
- 5) työskentelyaika kullanhuuhdonta-alueella
- 6) tehdyt maisemointi- ja jätehuoltotoimenpiteet

Selvitys on jätettävä kaivukautta seuraavan vuoden maaliskuun loppuun mennessä.

*Perustelut:* Kaivoslaki (621/2011) 28 §, asetus kaivostoiminnasta (391/2012) 9 §.

#### *Kaivannaisjätteen jätehuoltosuunnitelma ja sen noudattaminen*

Kullanhuuhdontaluvan haltijan on noudatettava viranomaiselle toimittamaansa kaivannaisjätteen jätehuoltosuunnitelmaa.

*Perustelut:* Kaivoslaki (621/2011) 25 §. Kullanhuuhtoja on velvollinen huolehtimaan maa- ja kivennaisjätteen synnyn ehkäisemisestä, sen haitallisuuden vähentämisestä sekä jätteen hyödyntämisestä tai käsittelemisestä.

#### *Vakuus*

Kullanhuuhdontaluvan haltijoiden on asetettava 2200 €:n pankkitalletusvakuus Turvallisuus- ja kemikaalivirastolle kaivoslakiin perustuvasta toiminnasta aiheutuneen vahingon ja haitan korvaamista sekä kaivoslain mukaisten jälkitoimenpiteiden suorittamista varten. Vakuus tulee asettaa ja siihen liittyvät dokumentit toimittaa kaivosviranomaiselle ennen toiminnan aloittamista.

Tässä kullanhuuhdontaluvassa määrätty vakuus on asetettava viimeistään 30 päivänä siitä, kun kullanhuuhdontalupa on tullut lainvoimaiseksi, luvanhaltijan kullanhuuhdonnasta mahdollisesti aiheutuvaa vahinkoa, haittaa tai muuta kaivoslaissa mainittua velvoitetta varten pankkiin avatulle vakuustalletustilille. Kaivoslain 73 §:ssä tarkoitettu luvan siirto ei vapauta vakuutta.

*Perustelut:* Kaivoslaki (621/2011) 107 § ja 110 §.

Vakuus määräytyy hakemuksessa esitetyn kaivumenetelmän, kaivumäärän ja alueen ominaisuuksien perusteella. Alueella on suunniteltu harjoitettavan lapiokaivua ja alue on helposti saavutettavissa.

#### *Ilmoitus kullanhuuhdonta-alueen maastotöistä*

Kullanhuuhdontaluvan haltijan on ilmoitettava etukäteen kirjallisesti alueen hallinnasta vastaavalle Metsähallitukselle sekä alueen paliskunnalle ja saamelaiskäräjille kaikista maastotöistä, jotka voivat aiheuttaa vahinkoa tai haittaa. Maastotöitä koskevassa ilmoituksesta on käytävä ilmi:

- 1) töistä vastaavan henkilön nimi sekä yhteystiedot;
- 2) arvioitu maastotöiden aloitusajankohta ja kesto;
- 3) tarkempi selvitys, mitä maastotöitä tehdään sekä mitä työmenetelmiä ja koneita käytetään;

- 4) arvio toimenpiteiden määrästä;
- 5) alueella työskentelevien henkilöiden lukumäärä;
- 6) arvio maastotöiden vaikutuksista ympäristöön;
- 7) tarvittaessa selvitys muista seikoista, joilla voi olla merkitystä.

Maastotöitä koskevaan ilmoitukseen on liitettävä kartta, johon on merkitty alue, jolla maastotöitä tullaan tekemään. Ilmoitus on tehtävä viimeistään kuukautta ennen maastotöihin ryhtymistä.

*Perustelut:* Kaivoslaki (621/2011) 27 §, asetus kaivostoiminnasta (391/2012) 7 §.

#### *Jälkitoimenpiteet*

Kun kullanhuuhdontalupa on rauennut tai peruutettu, on kullanhuuhdontaluvan haltijan saatettava kullanhuuhdonta-alue välittömästi yleisen turvallisuuden vaatimaan kuntoon, poistettava rakennukset ja rakennelmat sekä laitteet, huolehdittava alueen kunnostamisesta ja siistimisestä sekä saatettava alue mahdollisimman luonnonmukaiseen ja maisemallisesti tyydyttävään tilaan. Kullanhuuhdontaluvan haltijan on tehtävä viipymättä kirjallinen ilmoitus Turvallisuus- ja kemikaalivirastolle ja Metsähallitukselle, kun edellä mainitut toimenpiteet on saatettu loppuun. Ilmoitus on kuitenkin tehtävä viimeistään vuoden kuluttua luvan raukeamisesta tai peruuttamisesta. Ilmoituksen tulee sisältää tieto jälkitoimenpiteiden päättymispäivästä sekä kuvaus toteutetuista jälkitoimenpiteistä.

*Perustelut:* Kaivoslaki (621/2011) 29 §.

#### *Korvaus alueen hallinnasta vastaavalle viranomaiselle*

Kullanhuuhdontaluvan haltijan on suoritettava Metsähallitukselle vuotuista korvausta 50 euroa hehtaarilta. Kullanhuuhdontakorvaus on ensimmäiseltä vuodelta maksettava viimeistään 30 päivänä siitä, kun kullanhuuhdontalupa on tullut lainvoimaiseksi tai kaivosviranomaisen on antanut määräyksen päätöksen täytäntöönpanosta muutoksenhausta huolimatta. Seuraavina vuosina korvaus on maksettava viimeistään 15 päivänä maaliskuuta.

*Perustelut:* Kaivoslaki (621/2011) 102 §.

#### *Vahinkojen ja haittojen korvaaminen kullanhuuhdonta-alueella*

Kullanhuuhdontaluvan haltijan on korvattava kullanhuuhdonta-alueella tapahtuvasta kaivoslakiin perustuvasta toiminnasta aiheutuneet vahingot ja haitat, jollei jonkin toimenpiteen osalta korvauksesta toisin säädetä.

*Perustelut:* Kaivoslaki (621/2011) 103 §.

#### *Luvan muuttaminen*

Mikäli kullanhuuhdonta koskevien toimenpiteiden määrässä, laadussa tai aikataulussa tapahtuu sellainen muutos, että lupamääräyksiä on tarpeen tarkistaa, on luvan haltijan haettava kullanhuuhdontaluvan muuttamista kaivosviranomaiselta.

*Perustelut:* Kaivoslaki (621/2011) 69 §.

#### *Luvan jatkaminen*

Mikäli luvan voimassaoloa halutaan jatkaa, tulee hakemus luvan voimassaolon jatkamiseksi toimittaa kaivosviranomaiselle viimeistään kaksi kuukautta ennen luvan voimassaolon päättymistä. Hakemukseen tulee liittää lupaharkinnan kannalta tarpeelliset ja luotettavat selvitykset alueella harjoitetun toiminnasta ja siitä, että alueella on edelleen edellytyksiä löytää kultaa.

*Perustelut:* Kaivoslaki (621/2011) 66 §, asetus kaivostoiminnasta (391/2012) 27 §.

#### *Rakentaminen*

Hakija on ilmoittanut rakentavansa kevytrakenteita. Rakennelmat tulee sijoittaa lupa-alueen sisälle ja purkaa kaivuukauden päätyttyä.

*Perustelut:* Kaivoslaki (621/2011) 26 §.

#### *Maastoliikenne*

Kullanhuudonta-alueella ja sen ulkopuolella tapahtuva maastoliikenne edellyttää maastoliikennelain mukaisen luvan maanomistajalta.

### **Lupahakemuksen käsittely**

#### *Lupahakemuksesta tiedottaminen*

Turvallisuus- ja kemikaalivirasto on tiedottanut hakemuksesta kuuluttamalla sitä 23.1.2024 - 29.2.2024. Lausunnot ja mielipiteet on tullut toimittaa viimeistään 29.2.2024.

#### *Lausuntopyynnöt ja lausunnot hakemuksesta*

Hakemuksesta on lähetetty lausuntopyynnöt ja saatu lausunnot seuraavasti:

- 1) Turvallisuus- ja kemikaaliviraston lausuntopyyntö Pohjois-Sallan paliskunnalle 23.1.2024  
Pohjois-Sallan paliskunnan lausunto 13.2.2024 (liite 3)
- 2) Turvallisuus- ja kemikaaliviraston lausuntopyyntö Metsähallitukselle 23.1.2024  
Metsähallituksen lausunto 28.2.2024 (liite 4)
- 3) Turvallisuus- ja kemikaaliviraston lausuntopyyntö Sallan kunnalle 23.1.2024  
Sallan kunnan lausunto 12.2.2024 (liite 5)
- 4) Turvallisuus- ja kemikaaliviraston lausuntopyyntö Lapin elinkeino-, liikenne- ja ympäristökeskukselle 23.1.2024  
Lapin elinkeino-, liikenne- ja ympäristökeskuksen lausunto 2.2.2024 (liite 6)

#### **Hakijan selitys**

Hakijalta ei ole pyydetty selitystä.

## **Turvallisuus- ja kemikaaliviraston kannanotto lausunnoissa ja muistutuksissa esitettyihin yksilöityihin vaatimuksiin.**

Lausunnoissa esitetyt kaivosviranomaisen toimivaltaan kuuluvat seikat on otettu päätöksessä huomioon lupamääräyksillä.

## **Muistutukset ja mielipiteet**

Muistutuksia ja mielipiteitä ei ole jätetty.

## **Päätösmaksu**

Päätösmaksu 160 €. Hakijalta on aiemmin veloitettu koneellisen kullankaivun ennakkomaksu. Valtion talous- ja henkilöstöhallinnon palvelukeskus lähettää laskun hakijalle.

*Perustelut:* Asetus Turvallisuus- ja kemikaaliviraston maksullisista suoritteista (1283/2021)

## **Muutoksenhaku**

Tähän päätökseen saa hakea muutosta kaivoslain (621/2011) 162 §:n nojalla Pohjois-Suomen hallinto-oikeudelta valittamalla siten kuin oikeudenkäynnistä hallintoasioissa annetussa laissa (808/2019) säädetään. Päätöksestä perittävästä maksusta voidaan valittaa samassa järjestyksessä kuin pääasiasta.

Liitteenä olevasta valitusosoituksesta ilmenee, miten muutosta haettaessa on meneteltävä.

## **Päätöksestä tiedottaminen**

Päätöksestä tiedotetaan kaivoslain (621/2011) 58 §:n mukaisesti. Lupapäätös liitteineen toimitetaan hakijalle. Päätös toimitetaan niille kunnille, elinkeino-, liikenne- ja ympäristökeskuksille ja muille tahoille, joille on asian käsittelyn aikana annettu tieto ja joilta on pyydetty lausunto. Jäljennös päätöksestä toimitetaan myös saamelaiskäräjille, jos se kohdistuu saamelaisten kotiseutualueelle tai se koskee kaivoslain 38 §:n 2 momentissa tarkoitettua hanketta, sekä paliskunnalle, mikäli se kohdistuu erityiselle poronhoitoalueelle. Päätöksen antamisesta ilmoitetaan niille, jotka ovat tehneet muistutuksen asiassa tai ovat ilmoitusta erikseen pyytäneet, sekä niille asianosaisille, joita asia erityisesti koskee. Päätös annetaan tiedoksi julkisella kuulutuksella kaivosviranomaisen verkkosivuilla ([www.tukes.fi](http://www.tukes.fi)). Tieto kuulutuksesta julkaistaan toiminnan vaikutusalueen kunnassa kuntalain 108 §:n mukaisesti.

## **Sovelletut säännökset**

Kaivoslaki (621/2011)

Asetus kaivostoiminnasta (391/2012)

Asetus Turvallisuus- ja kemikaaliviraston maksullisista suoritteista (1391/2018)

## **Lisätietoja**

Lisätietoja antaa Juho Veijanen, puh. 029 5052 137, [etunimi.sukunimi@tukes.fi](mailto:etunimi.sukunimi@tukes.fi)

Tämä asiakirja on sähköisesti allekirjoitettu. Asian on esitellyt tarkastaja Juho Veijanen ja ratkaissut ryhmäpäällikkö Terho Liikamaa

LIITTEET	Liite 1. Valitusosoitus Liite 2. Kartta alueesta (1:10 000) Liite 3–6. Lausunnot Liite 8. Ohjeet vakuuden asettamiseen Liite 9. Panttaussitoumus
TIEDOKSI	Pohjois-Sallan paliskunta Lapin ELY-keskus Metsähallitus Sallan kunta

## VALITUSOSOITUS

### Valitusviranomainen

Päätökseen saa hakea muutosta valittamalla sille hallinto-oikeudelle, jonka tuomiopiirissä pääosa tässä päätöksessä tarkoitettua aluetta sijaitsee. Toimivaltainen hallinto-oikeus on mainittu valitusosoituksen lopussa. Valituskirjelmä osoitetaan valitusviranomaiselle ja se on toimitettava valitusajassa hallinto-oikeuden kirjaamoon.

### Valitusaika

Päätös katsotaan tulleen tiedoksi saaduksi seitsemän (7) päivän kuluessa päätöksen antopäivästä sitä määräaikaan lukematta. Valitus on tehtävä kirjallisesti 30 päivän kuluessa päätöksen tiedoksisaannista. Valitusaika päättyy 18.7.2024.

### Valitusoikeus

Päätöksestä voivat valittaa ne, joiden etua, oikeutta tai velvollisuutta asia saattaa koskea, sekä vaikutusalueella ympäristön-, terveyden- tai luonnonsuojelun taikka asuin ympäristön viihtyisyyden edistämiseksi toimivat rekisteröidyt yhdistykset tai säätiöt, asianomaiset kunnat, elinkeino-, liikenne- ja ympäristökeskukset ja muut asiassa yleistä etua valvovat viranomaiset, saamelaiskäräjät sillä perusteella, että luvassa tarkoitettu toiminta heikentää saamelaisten oikeutta alkuperäiskansana ylläpitää ja kehittää omaa kieltään ja kulttuuriaan ja kolttien kyläkokous sillä perusteella, että luvassa tarkoitettu toiminta heikentää koltta-alueella kolttien elinolosuhteita ja mahdollisuuksia harjoittaa elinkeinoja.

### Valituksen sisältö

Valituskirjelmässä on ilmoitettava

- 1) päätös, johon haetaan muutosta
- 2) miltä kohdin päätökseen haetaan muutosta ja mitä muutoksia siihen vaaditaan tehtäväksi
- 3) perusteet, joilla muutosta vaaditaan
- 4) valittajan nimi ja kotikunta
- 5) postiosoite ja puhelinnumero, joihin asiaa koskevat ilmoitukset valittajalle voidaan toimittaa

Jos valittajan puhevaltaa käyttää hänen laillinen edustajansa tai asiamiehensä tai jos valituksen laatijana on joku muu henkilö, valituskirjelmässä on ilmoitettava myös tämän nimi ja kotikunta.

Valittajan, laillisen edustajan tai asiamiehen on allekirjoitettava valituskirjelmä, ellei valituskirjelmää toimiteta sähköisesti (telekopiona tai sähköpostilla).

## Valituksen liitteet

Valituskirjelmään on liitettävä

- 1) päätös, johon haetaan muutosta valittamalla, alkuperäisenä tai jäljennöksenä
- 2) asiakirjat, joihin valittaja vetoaa vaatimuksensa tueksi, jollei niitä ole jo aikaisemmin toimitettu viranomaiselle
- 3) asiamiehen valtakirja

## Valituskirjelmän toimittaminen perille

Valituskirjelmän voi viedä valittaja itse tai hänen valtuuttamansa asiamies. Valituskirjelmä liitteineen voidaan myös lähettää postitse, telekopiona tai sähköpostilla. Postiin valituskirjelmä on jätettävä niin ajoissa, että se ehtii perille valitusajan viimeisenä päivänä ennen aukioloajan päättymistä. Hallinto-oikeudessa kirjaamon aukioloaika on klo 8.00–16.15. Sähköisesti (telekopiona tai sähköpostilla) toimitetun valituskirjelmän on oltava toimitettu niin, että se on käytettävissä vastaanottolaitteessa tai tietojärjestelmässä määräajan viimeisenä päivänä ennen virka-ajan päättymistä.

Valittajalta peritään hallinto-oikeudessa **oikeudenkäyntimaksu** 270 euroa. Oikeudenkäyntimaksua ei peritä, jos hallinto-oikeus muuttaa valituksenalaista päätöstä muutoksenhakijan eduksi. Tuomioistuinmaksulaissa (1455/2015) on erikseen säädetty eräistä tapauksista, joissa maksua ei peritä.

Toimivaltaisen hallinto-oikeuden yhteystiedot muutoksenhakua varten:

### **Pohjois-Suomen hallinto-oikeus**

Käyntiosoite: Torikatu 34-40, OULU

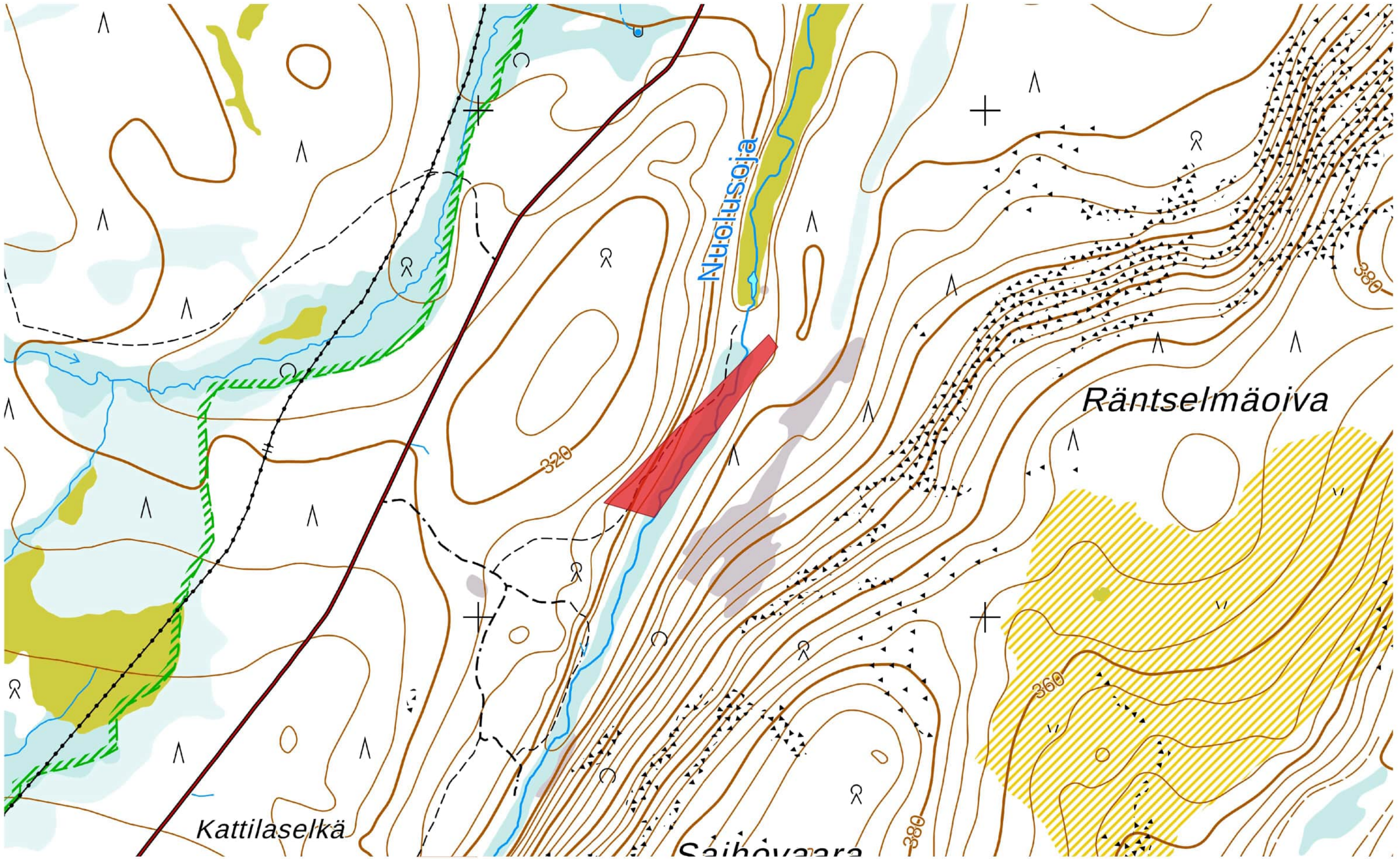
Postiosoite: PL 189, 90101 OULU

Faksi: 029 56 42841

Sähköposti: pohjois-suomi.hao@oikeus.fi

Puhelin: 029 56 42800 (vaihde)

HL2023:0006



0 250 500 m

Pohjois-Sallan paliskunta

LAUSUNTO

Ensio Pirrttilä

TUKES

Turvallisuus- ja kemikaalivirasto

PL 66

00521 Helsinki

Asia: Lausunto kullanhuuhdontalupahakemukseen HL2023:0006

Hakija: Petteri Mäenpää

Pohjois-Sallan paliskunnalla on huomautettavaa hakemukseen että luvan saaja tulee velvoittaa ilmoittamaan paliskunnalle jos toimintaa on juhannuksesta n. 2 viikkoa eteenpäin ja syyskuun viimeiseltä viikolta lokakuun loppuun välisenä aikana sekä kaivuu työn aloituksesta vuosittain. Lisäksi kaivuun aikana käytettävät vedet tulisi suodattaa niin ettei alapuolella olevaan vesistöön pääse maa-ainesta tai muuta likaa.

Kaivusta aiheutuvat montut tulisi täyttää tai luiskata vuosittain kaivuun loputtua, niin ettei niistä ole vaaraa eläimille eikä kulkijoille. Eläimille ja ihmisille vaaralliset langat ja verkot tulee poistaa kun alueella ei ole toimintaa. Jos lupa myönnetään se tulee koskea vain käsin tapahtuvaa kaivuuta koneelliseen kaivuuseen ei lupaa tule myöntää. Lisäksi huomiona hakemuksessa mainittua paliskuntaa ei ole olemassa.

Naruska 13.2.2024

Ensio Pirttilä

Poroisäntä

Pohjois-Sallan paliskunta

## Asiakirjan ovat allekirjoittaneet

Nimi	Tunnistautuminen	Aika
Molkoselkä Pasi Tapio	Telia Tunnistus	28.02.2024 16:16:12 UTC+02:00



**Tämä dokumentti on sähköisesti allekirjoitettu**

Sisällys: - Kansilehti (1 sivu)  
- Alkuperäinen dokumentti (3 sivua)

Kansilehden sivu 1/1

Metsähallitus  
PL 94  
01301 Vantaa  
kirjaamo@metsa.fi

28.2.2024

MH 604/2024

Turvallisuus- ja kemikaalivirasto (Tukes)  
kaivosasiat@tukes.fi

Viite: Lausuntopyyntö 23.1.2024

## Metsähallituksen lausunto kullanhuuhdontalupahakemuksesta HL2023:0006, Tuntsan aarre II, Petteri Mäenpää

Turvallisuus- ja kemikaalivirasto (Tukes) pyytää Metsähallitukselta kaivoslain 37 §:n nojalla lausuntoa Sallan kunnan alueelle kohdistuvasta kullanhuuhdontalupahakemuksesta HL2023:0006 Tuntsan aarre II.

Hakemusalueen pinta-ala: 2,7 ha

joka sijoittuu Metsähallituksen liiketoiminnan hallinnassa olevalle kiinteistölle Sallan valtionmaa I (732-893-10-1).

Alueella on tarkoitus harjoittaa lapiokaivua, vuotuinen kaivumäärä on noin 50 m<sup>3</sup> vuodessa sekä koneellista kaivua, kaivumäärän ollessa enintään 450 m<sup>3</sup> vuodessa. Koneelliseen kullanhuuhdontaan tarvitaan ympäristönsuojelulain mukainen lupa.

### Alueen kuvaus

Alue sijaitsee poronhoitolain tarkoittamalla (848/1990) erityisellä poronhoitoalueella Pohjois-Sallan paliskunnassa.

Oikeusvaikutteisessa Itä-Lapin maakuntakaavassa hakemusalue on maa- ja metsätalousvaltaista aluetta (M1). Hakemusalueen läheisyydessä ei ole matkailun yritystoimintaa, loma-asutusta sekä erityistä virkistyskäyttöä.

Hakemusalue sijoittuu käytännössä kuruun ja on metsätaloustoimien ulkopuolella. Metsähallituksella ei ole tällä hetkellä tiedossa ko. alueella nykyistä maankäyttöä muuttavia suunnitelmia. Erityistä virkistyskäyttöä hakemusalueella ei ole.

Tällä hetkellä Metsähallituksella ei ole tiedossa, että itse hakemusalueella olisi arvokkaita luontokohteita, uhanalaisten kasvien ja eläinten esiintymiä, petolintujen tunnettuja kulttuuriperintökohteita. Alueelta tai sen välittömästä läheisyydestä ei tunneta muinaismuistolain (17.6.1963/295) suojaamia muinaisjäännöksiä tai muita kulttuuriperintökohteita. Jos maata kaivettaessa tai muuta työtä suoritettaessa tavataan kiinteä muinaisjäänös, on työ muinaisjäänöksen kohdalta heti keskeytettävä ja ilmoitettava kohde Museovirastolle. Myös muut alueella mahdollisesti olevat kulttuuriperintökohteet tulee ottaa huomioon maankäytössä. Tällä hetkellä Metsähallituksen tiedossa ei ole em. kohteita hankkeen alueella, mutta ei tule tekemään alueella maastokartoituksia ko. hankkeen johdosta. Metsähallitus ei täten sitoudu tällä

lausunnollaan vastuuseen alueen mahdollisista kartoittamattomista ja vielä löytymättömistä kohteista.

Luonnonsuojelu- ja vesilain viranomaisvalvonnasta alueella vastaa Lapin ELY-keskus. Lisätietoa alueen mahdollisista vesiluontotyypeistä, suojelualueista, rauhoitetuista ja suojelluista kohteista ja lajeista sekä haetun toiminnan vaikutuksista niihin voi antaa Lapin ELY-keskus.

### **Rakentaminen**

Hakija on ilmoittanut hakemuksessaan hakevansa lupaa sijoittaa alueelle telttasaunan, n. 10m<sup>2</sup> katoksen, majoitukseen soveltuvan vaunun ja wc:n. Mikäli kaivosviranomaisen katsoo rakennelmat ja niiden tarpeen täyttävän kaivoslain 26 §:n ehdot, tulee rakennelmat sijoittaa selkeästi lupa-alueen sisälle.

Kaivoslain mukaan kullanhuhdontaluvan nojalla tapahtuvasta toiminnasta ja muusta kullanhuhdonta-alueen käytöstä ei saa aiheutua olennaista haittaa muulle elinkeinotoiminnalle, merkittäviä muutoksia luonnonolosuhteissa tai merkittävää maisemallista haittaa. Kullanhuhdonta-alueilla luvanhaltija on velvollinen korvaamaan Metsähallitukselle aiheuttamansa puusto- yms. vauriot sekä puiden poistamisesta aiheuttamat vahingot. Polttopuiden ottoon ei saa lupaa ko. lupa-alueen sisälle, maapuita ei saa polttaa, vaan ne jätetään lahoppuujatkumoksi.

Kullankaivuun haitalliset vaikutukset konkretisoituvat, mikäli kullanhuhdonnan vuoksi alapuoliseen vesistöön pääsee hienojakoista maa-ainesta ja ravinteita.

Metsähallitus pyytää muistuttamaan kaivajaa seuraavista asioista mahdollisen luvan myöntämisen yhteydessä:

- Kaivukauden päättyessä jyrkät kaivantojen reunat on luiskattava. Reunat on myös merkittävä maastoon riittävän näkyvästi porotaloutta haittaamattomalla tavalla, ns. pyykkinarut ja lippusiimat on kielletty
- Tarvittaessa porotalouden työt on huomioitava toiminnassa
- Puuston poisto on tehtävä kaivun etenemisen mukaisesti ja poistosta pitää sopia etukäteen Metsähallituksen. Puuston poisto on rajattava vain välttämättömään ja ne on korvattava.
- Kullanhuhdontalupa ei anna suoraan oikeutta tiestön käyttöön. Metsähallitus ei yleensä rajoita teillään kevyttä liikennettä, mutta raskaisiin kuljetuksiin on oltava Metsähallituksen lupa. Alueella oleva Metsähallituksen metsäautotiestö on heikkokuntoista. Metsähallitus ei vastaa tiestön huonosta kunnosta ihmisille ja kalustolle mahdollisesti aiheutuneista vahingoista. Liikennöinnin mahdollisesti aiheuttamat vauriot tiestölle tulee aiheuttajan korvata
- Kullanhuhdontalupa ei oikeuta liikkumiseen maastossa koneellisilla kulkuneuvoilla ja liikennöintiin tulee olla maastoliikennelupa

Porotalouden rakenteita tai kuljetusreittejä ei ole hakemusalueen välittömässä läheisyydessä.

Pasi Molkoselkä  
kaivosalan asiantuntija  
Metsähallitus, Kiinteistökehitys

KOKOUSAIKA	12.2.2024 16:00 - 16:33	
KOKOUSAIKKA	Kunnanhallituksen kokoushuone	
SAAPUVILLA OLLEET JÄSENET	Sinikka Kangas	varapuheenjohtaja
	Matti Tervonen	jäsen
	Niina Mattila	jäsen
	Tuula Pennanen	jäsen
	Pekka Moilanen	jäsen
	Jorma Kellokumpu	jäsen
	Maija Ahola	jäsen
	Poissa: Petteri Salmijärvi, Kaisa Isojärvi	
MUUT SAAPUVILLA OLLEET	Erkki Vuorela	kv:n I vpj
	Petri Hakkarainen	kv:n II vpj
	Erkki Parkkinen	kunnanjohtaja
	Seppo Selkälä	hallintojohtaja pöytäkirjanpitäjä
LAILLISUUS JA PÄÄTÖSVALTAISUUS	Kokous todettiin lailliseksi ja päätösvaltaiseksi	
ASIAT	§:t 13-22	
PÖYTÄKIRJAN ALLEKIRJOITUS JA VARMENNUS	Sinikka Kangas	Seppo Selkälä
	Puheenjohtaja	Pöytäkirjanpitäjä
	Jorma Kellokumpu	Matti Tervonen
	Pöytäkirjantarkastaja	Pöytäkirjantarkastaja
PÖYTÄKIRJAN TARKASTUSTAPA	Tarkastusaika 13.2.2024 Sallan kunnan sähköinen allekirjoituspalvelu	
PÖYTÄKIRJAN NÄHTÄVÄNÄPITO	Kokouksen tarkastettu pöytäkirja, johon on liitetty valitusosoitus, julkaistaan internetissä osoitteessa <a href="http://www.salla.fi">www.salla.fi</a> 14.2.2024	

**13 § Kokouksen laillisuuden ja päätösvaltaisuuden toteaminen**

Kunnanhallitus 12.2.2024 13 §

Kuntalain 103 §:n mukaan kunnanhallitus on päätösvaltainen, kun enemmän kuin puolet jäsenistä on läsnä.

Puheenjohtaja todennee kunnanhallituksen kokouksen lailliseksi ja päätösvaltaiseksi.

**Päätös** Kokous todettiin lailliseksi ja päätösvaltaiseksi.

**OIKAISUVAATIMUSOHJEET**

**Oikaisuvaatimus-  
viranomainen**

**Pöytäkirja nähtävänä**

**Tiedoksianto**

Asianosaiset:

**14 § Pöytäkirjantarkastajien valitseminen**

Kunnanhallitus 12.2.2024 14 §

Kunnanhallitus valitsee kaksi pöytäkirjantarkastajaa suorittamaan tästä kunnanhallituksen kokouksesta laadittavan pöytäkirjan tarkastamisen Sallan kunnan sähköinen allekirjoituspalvelun kautta 13.2.2024 aikana.

**Päätös** Pöytäkirjantarkastajiksi valittiin Jorma Kellokumpu ja Matti Tervonen.

## **OIKAISUVAATIMUSOHJEET**

**Oikaisuvaatimus-  
viranomainen**

**Pöytäkirja nähtävänä**

**Tiedoksianto**

Asianosaiset:

Dno D/53/00.04.00/2024 Julkinen

**20 § Tukes:in (Turvallisuus- ja kemikaalivirasto) lausuntopyyntö  
kullanhuuhdentalupahakemuksesta**

Kunnanhallitus 12.2.2024 20 §

Valmistelija Hallintojohtaja, HS § 153

Turvallisuus- ja kemikaalivirasto (Tukes) pyytää kaivoslain (621/2011) 37 §:n nojalla Sallan kunnalta lausuntoa kullanhuuhdentalupahakemuksesta HL2023:0006.

Lupaa haetaan neljäksi (4) vuodeksi.

Kullanhuuhdentalupahakemuksessa kerrotaan mm:

"Kohde sijaitsee Tuntsan erämaa-alueella Sallan kunnassa, Värriön luonnonpuiston eteläpuolella ja Tuntsajokeen laskevan Nuolusojan molemmin puolin. Tuntsa kuuluu suojelutyypiltään Natura 2000 luonnonpuisto erämaa-alueeseen. Erämaa-alue on perustettu erämaaluonteen säilyttämiseksi, saamelaiskulttuurin ja luontaiselinkeinojen turvaamiseksi sekä luonnon monipuolisen käytön ja sen edellytysten kehittämiseksi luontoarvoja kunnioittaen. Hakemuksen kohteena olevalla alueella Nuolusoja kulkee kurun pohjalla. Nuoluskurussa ja sen alajuoksulla on kaivettu kultaa ainakin -90 luvulla ja tälläkin alueella on vanhoja kaivuupaikkoja reuna-alueella näkyvissä. Käytämme kullanhuuhdentalupaa häiritsemättä luontaiselinkeino toimintaa, luontoarvoja kunnioittaen. Kaikkikaivaminen ja maa-ainesten käsittely tehdään vesistöjä suojellen. Alueella ei ole tietojen mukaan kulttuurihistoriallisia tai saamelaiskulttuuriin liittyviä rakennelmia tai rakennuksia. Huuhdonta tullaan tekemään luonnon monimuotoisuutta ylläpitäen ja luonnon kauneutta ja maisema-arvoja vaalien."

"Kuvaus toiminnan määrästä (m3), laadusta ja aikataulusta

- 1) Huuhdonta tulee tapahtumaan käsikaivuulla, rännittämällä ja vaskaamalla. Kaivaminen olisi tarkoitus aloittaa kesällä 2023. Kaivaminen tapahtuu kesäisin välillä kesäkuu-syyskuu. Määrä tulee olemaan noin 50m3 vuodessa.
- 2) Koneellisen kaivuun toimintakausi ajoittuu kesä-syyskuulle. Käsittelemme maata maksimissaan 450m3 vuodessa."

Kaivoslain (621/2011) 46 §:n 1 momentin kohta 7 mukaan malminetsintä ja kullanhuuhdentalupaa ei saa myöntää alueelle, jonka osalta kunta vastustaa luvan myöntämistä kaavoituksesta johtuvasta tai muusta alueiden käyttöön liittyvästä painavasta syystä, jollei tärkeä yleinen etu edellytä luvan myöntämistä.

Lausunto on toimitettava viimeistään 29.2.2024.

Lupahakemus ja sen liitteenä ollut kartta alueesta ovat *liitteenä*.

Lupahakemuksen alue sijaitsee Sallan kunnan matkailulle tärkeällä Tuntsalla, Nuoluskurussa, Tuntsajokeen laskevan Nuolusojan varressa. Paikka on osa Rovaniemen ja Itä-Lapin maakuntakaavaa. Maakuntakaavassa alue on matkailun vetovoima-alue. Lupahakemuksen kohteen luonto on herkkää, pienen puron varressa olevaa kurua ja puroa, jonka vedet laskevat Tuntsajokeen. Alue on tärkeää erityisesti sulanmaan ajan matkailullemme. Matkailu Tuntsan erämaisella alueella kasvaa koko ajan samoin kuin sen arvo matkailullemme kokonaisuutena.

Liitteenä kartta Nuolusojan alueesta, mistä ilmenee sijainti matkailun vetovoima-alueella (alueen raja-alue vihreällä viivalla).

Alueelle sopii sen herkän luonnon ja erämaisyyden sekä alueen luontoon perustuvan matkailun merkityksen vuoksi perinteinen kullankaivuu ilman koneita.

Hakija hakee käsin tehtävän kaivuun lisäksi lupaa myös koneelliselle kullankaivuulle 4 vuodeksi, määrältään enintään 450 m<sup>3</sup>/vuosi, yhteensä 1 800 m<sup>3</sup>.

Edellä esitetyillä perusteilla koneellinen kullankaivuu ei Sallan kunnan mielestä sovi tälle alueelle. Sen sijaan pienimuotoinen käsin kaivamalla ja vaskaamalla tapahtuva ns. perinteinen kullankaivuu sopii alueelle. Toiminnasta tulee sopeuttaa muihin elinkeinoihin eikä siitä saa aiheutua herkälle luonnolle vähäistä suurempaa haittaa ja alue tulee ennallistaa, mielellään jo vaiheittain toiminnan aikana.

Kunnanjohtaja

Kunnanhallitus toteaa lausuntona kullanhuuhdantalupahakemuksesta HL2023:0006 seuraavaa:

Lupahakemuksen alue sijaitsee Sallan kunnan matkailulle tärkeällä Tuntsalla, Nuoluskurussa, Tuntsajokeen laskevan Nuolusojan varressa. Paikka on osa Rovaniemen ja Itä-Lapin maakuntakaavaa. Maakuntakaavassa alue on matkailun vetovoima-alue. Lupahakemuksen kohteen luonto on herkkää, pienen puron varressa olevaa kurua ja puroa, jonka vedet laskevat Tuntsajokeen. Alue on tärkeää monin eri tavoin erityisesti sulanmaan ajan matkailullemme ja myös kuntalaisten vapaa-ajankäytölle. Matkailu Tuntsan erämaisella alueella kasvaa koko ajan samoin kuin sen arvo matkailullemme kokonaisuutena.

Alueelle sopii sen herkän luonnon ja erämaisyyden sekä alueen luontoon perustuvan matkailun merkityksen vuoksi perinteinen kullankaivuu ilman koneita.

Hakija hakee käsin tehtävän kaivuun lisäksi lupaa myös koneelliselle kullankaivuulle 4 vuodeksi, määrältään enintään 450 m<sup>3</sup>/vuosi, yhteensä 1800 m<sup>3</sup>.

Edellä esitetyillä perusteilla Sallan kunta katsoo, ettei koneellinen kullankaivuu sovi tälle alueelle. Sen sijaan pienimuotoinen käsin kaivamalla ja vaskaamalla tapahtuva ns. perinteinen kullankaivuu sopii alueelle.

Sallan kunta toteaa, että lupa voidaan myöntää käsin tapahtuvalle kaivuulle perinteisin menetelmin. Sen sijaan lupaa ei tule myöntää koneelliselle kullankaivuulle.

Luvan mukaisessa toiminnassa tulee noudattaa hakemuksessakin mainittuja periaatteita haitan minimoimisesta muille elinkeinoille ja ympäristölle ja alue tulee ennallistaa viimeistään ennenkuin lupa-aika ja toiminta päättyy. Tältä osin on hyvä asettaa riittävä vakuus.

Päätös

Niina Mattila palasi kokoukseen klo 16:15 ennen tämän pykälän käsittelyn alkua.

Hyväksyttiin.

Toimeksi

Yleinen toimisto

Tiedoksi

Tukes

## OIKAISUVAATIMUSOHJEET

### Oikaisuvaatimus- viranomainen

Pöytäkirja nähtävänä [www.salla.fi](http://www.salla.fi) 19.2.2024

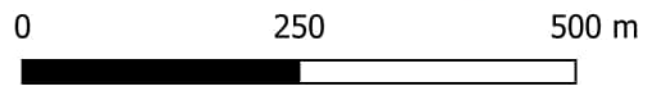
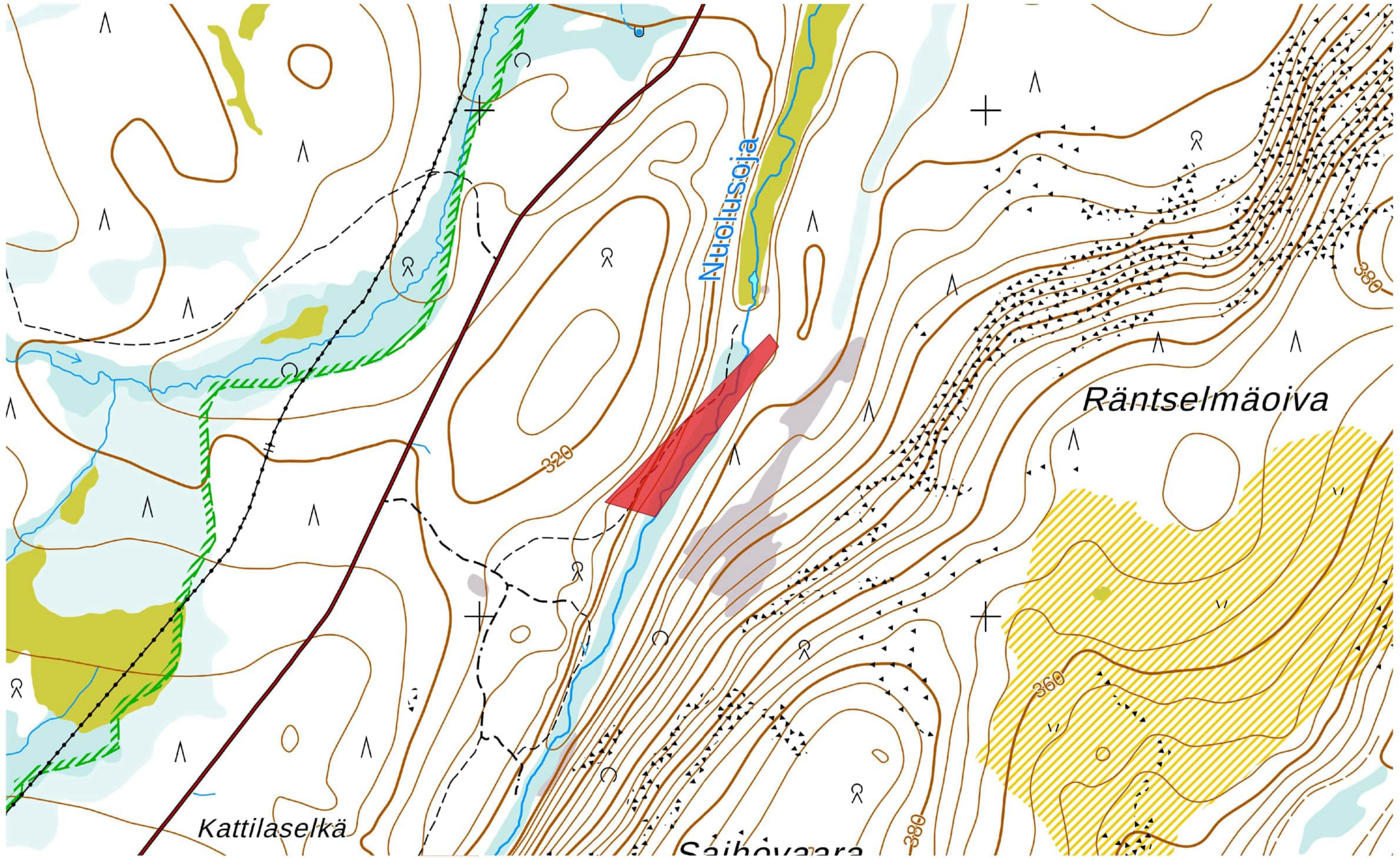
### Tiedoksianto

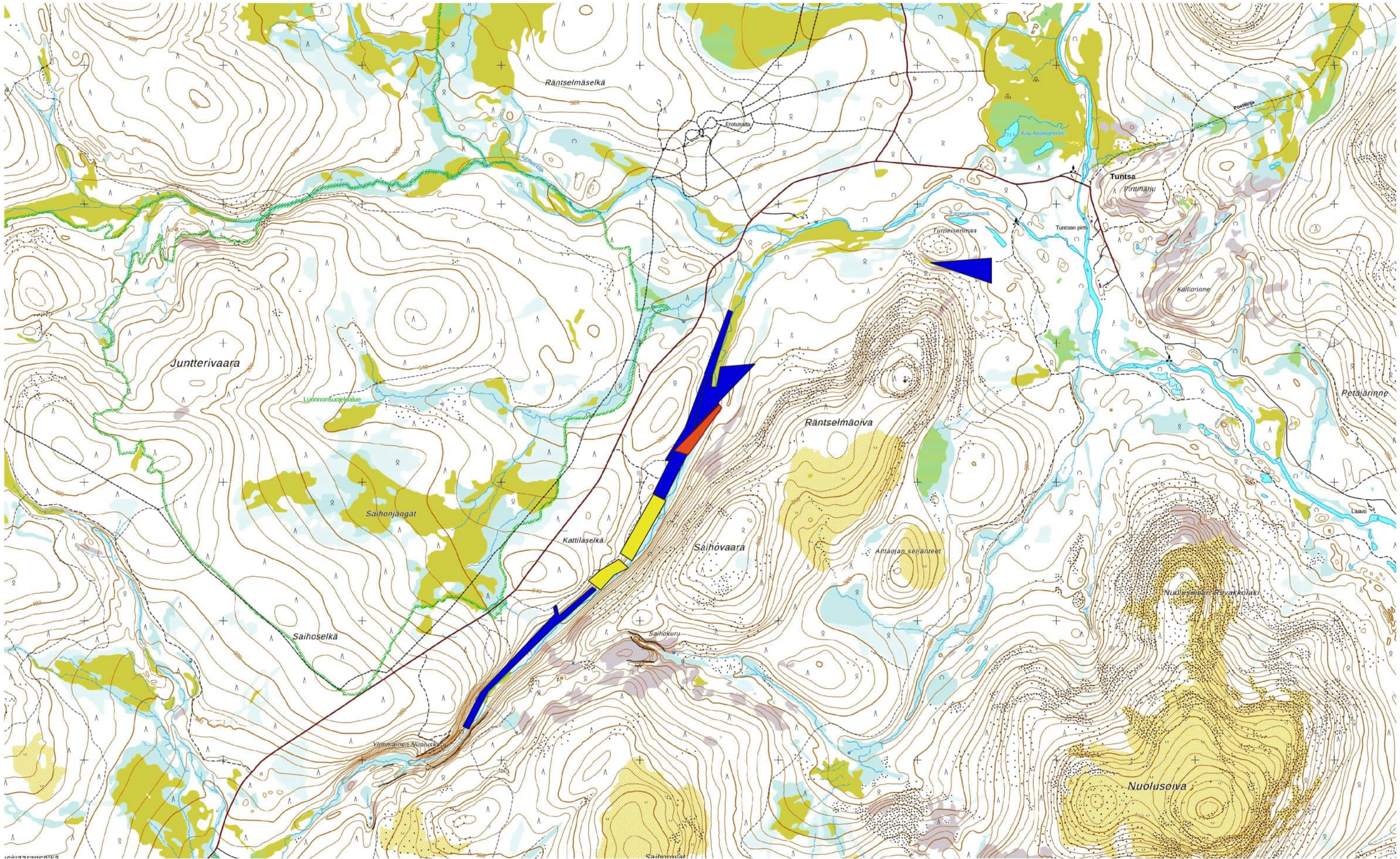
Asianosaiset: TUKES

Annettu tiedoksi sähköisesti

Päivämäärä: 19.2.2024

Vastaanottajat:TUKES





Keltainen alue = Kullanhuuhdontalupahakemusalue  
Sininen alue = Kullanhuuhdontalupa-alue

Savukoski  
Kemin-Sompion paliskunta

Salla  
Pohjois-Sallan paliskunta

HL2023:0006

0 2 4 6 8 km

Keltainen alue = Kullanhuuhdonta-alue  
Sininen alue = Kullanhuuhdonta-alue

## KULLANHUHDONTALUPAHAKEMUS

Pakolliset kohdat on merkitty tähdellä (\*). Ennen hakemuksen toimittamista kaivosviranomaiselle hakijan on huolehdittava, että ne on täytetty asianmukaisesti.

### 1. HAKIJAN TIEDOT

1.1. Etu- ja sukunimi \*

Petteri Mäenpää

1.2. Postiosoite \*

1.3. Postinumero \*

1.4. Postitoimipaikka \*

1.5. Puhelinnumero

1.6. Sähköposti

1.7. Muut hakijat yhteystietoineen

Sampo Tölli

### 2. ALUEEN TIEDOT

2.1. Ehdotus alueen nimeksi

Tuntsan aarre II

2.2. Alueen pinta-ala \*

2,70

ha (enintään 7 ha)

2.3. Sijainti: Lappi, valtion omistama alue \*

- Inarin kunta  
 Sodankylän kunta  
 Sallan kunta  
 muu

mikä?

2.4. Haettavan alueen tarkempi sijainti (joen, puron tarkkuudella)

Salla, Tuntsa, Nuolusoja, Nuoluskurun ja Tuntsajoen välimaasto.

2.5. Hakijan esitys luvan voimassaoloajaksi:

4

vuotta

Uutta lupaa voi hakea enintään neljäksi vuodeksi, jatkolupaa 10 vuodeksi.

2.6. Selvitys haettavasta alueesta ja sen käyttöä koskevista rajoituksista sekä pääpiirteittäinen selvitys merkittävistä luonto- ja kullanhuuhdontakulttuuriarvoista alueella \*

Selvitys mm. luonnonsuojelulain, erämaalain ja muinaismuistolain nojalla aluetta koskevista rajoituksista. Saamelaisten kotiseutualuetta ja erityistä poronhoitoaluetta koskevassa hakemuksessa on kyseisiä alueita koskevat säännökset otettava huomioon.

Kohde sijaitsee Tuntsan erämaa-alueella Sallan kunnassa, Värriön luonnonpuiston eteläpuolella ja Tuntsajokeen laskevan Nuolusojan molemmin puolin. Tuntsa kuuluu suojelutyypiltään Natura 2000 luonnonpuisto erämaa-alueeseen. Erämaa-alue on perustettu erämaaluonteen säilyttämiseksi, saamelaiskulttuurin ja luontaiselinkeinojen turvaamiseksi sekä luonnon monipuolisen käytön ja sen edellytysten kehittämiseksi luontoarvoja kunnioittaen. Hakemuksen kohteena olevalla alueella Nuolusoja kulkee kurun pohjalla. Nuoluskurussa ja sen alajuoksulla on kaivettu kultaa ainakin -90 luvulla ja tälläkin alueella on vanhoja kaivuupaikkoja reuna-alueella näkyvissä. Käytämme kullanhuuhdontalupaa häiritsemättä luontaiselinkeinotoimintaa, luontoarvoja kunnioittaen. Kaikki kaivaminen ja maa-ainesten käsittely tehdään vesistöjä suojellen. Alueella ei ole tietojen mukaan kulttuurihistoriallisia tai saamelaiskulttuuriin liittyviä rakennelmia tai rakennuksia. Huuhdonta tullaan tekemään luonnon monimuotoisuutta ylläpitäen ja luonnon kauneutta ja maisema-arvoja vaalien.

2.7. Selvitys alueen käyttöä koskevien rajoitusten huomioon ottamisesta \*

Alue kuuluu poronhoitoalueeseen. Etenkin kevätkesällä, vasomisen aikaan on varottava häiritsemästä poroja. Maastossa ei voi liikkua moottoriajoneuvolla ilman erillistä lupaa. Tulenteko on maastossa sallittua ja nuotioon voi käyttää oksia ja risuja.

2.8. Selvitys alueen oikeusvaikutteisista kaavoista ja mahdollisesti vireillä olevista kaavahankkeista sekä selvitys siitä, ettei haetulla alueella ole kaivoslain (621/2011) 46 §:n 1 momentin 1 ja 2 kohdassa tarkoitettua estettä \*

Tuntsan alue kuuluu Itä-Lapin maakuntakaavaan. Huuhdontalupahakemusta koskevalle paikalle kaavassa pyritään turvaamaan malmin etsintään ja siihen liittyvien toimenpiteiden turvaaminen. Hakemuksen kohteena olevalla paikalla ei ole kaivoslain 46§ 1 mom 1 ja 2 kohdassa mainittua estettä.

### 3. SELVITYS TOIMINNASTA JA TOIMINNAN VAIKUTUKSISTA

3.1. Kuvaus toiminnan määrästä (m<sup>3</sup>), laadusta ja aikataulusta \*

1) Huuhdonta tulee tapahtumaan käsikaivuulla, rännittämällä ja vaskaamalla. Kaivaminen olisi tarkoitus aloittaa kesällä 2023. Kaivaminen tapahtuu kesäisin välillä kesäkuu-syyskuu. Määrä tulee olemaan noin 50m<sup>3</sup> vuodessa.  
2) Koneellisen kaivuun toimintakausi ajoittuu kesä-syyskuulle. Käsittelemme maata maksimissaan 450m<sup>3</sup> vuodessa.

3.2. Onko alueella tarkoitus suorittaa koneellista kullankaivuuta? \*

- Kyllä  
 Ei

3.3. Onko hakijalla alueelle voimassaoleva ympäristölupa? \*

- Kyllä  
 Ei

3.4. Onko hakemukseen liitetty kaivannaisjätteen jätehuoltosuunnitelma? \*

- Kyllä  
 Ei

3.5. Miten kulku alueelle järjestetään? \*

Autolla ja kävellen Tuntsan tieltä, haettavan alueen laitaaan tulevaa ajouraa hyväksi käyttäen. Tarvittaessa haemme metsähallitukselta luvan moottoriajoneuvoille.

3.6. Selvitys niistä, joiden etua, oikeutta tai velvollisuutta asia saattaa koskea \*

Mainitse mm. alueen paliskunta, sijoittuuko alue saamelaisten kotiseutualueelle, ym.

Huuhdonta tapahtuu Salla-Sompion paliskunnan alueella. Alue ei ole saamelaisten kotiseutua.

3.7. Hakijan arvio toiminnan ympäristö- ja muista vaikutuksista sekä selvitys toiminnan haitallisten vaikutusten ehkäisystä \*

Jos kullanhuuhtonalupaa koskeva hakemus kohdistuu saamelaisten kotiseutualueelle, on toiminnan vaikutuksia arvioitava saamelaisten oikeuden kannalta alkuperäiskansana, koltta-alueella kolttalaissa säädettyjen tavoitteiden kannalta ja erityisellä poronhoitoalueella poronhoidon kannalta.

Huuhdonta ei tule häiritsemään millään tavalla alueen poronhoitoa. Ympäristöhaitat estetään penkkaamalla rännityksestä tuleva aines estäen lietteen siirtymistä Nuolusojaan.

Toiminnan päästölähteet ovat moottoriöljy ja polttoaineet. Päästöjä ennaltaehkäistään pitämällä koneet ja laitteet kunnossa. Käytössä on bensiini- tai dieselmoottorilla varustettuja pumppuja, jotka ovat käynniltään hiljaisia.

Sekajätteet viedään sallittuihin jäteasemiin viikottain. Alueelle ei varastoida jätteitä.

Kaivuun edeltä joudutaan mahdollisesti kaatamaan vähäinen määrä puita (2-6 kpl / vuosi) jotka lunastetaan metsähallitukselta.

Itse kullanhuuhtonassa ei käytetä lisäaineita, vain vettä.

Toiminnassa muodostuu kaivannaisjätteitä, jotka ovat pilaantumaton maa-ainesta. Ne hyödynnetään alueen kunnostamisessa.

3.8. Selvitys toiminnan lopettamisesta ja siihen liittyvistä toimenpiteistä sekä jälkitoimenpiteistä \*

Kaivannot maisemoidaan kaivetulla maa-aineksella. Mahdolliset suojat ja rännit puretaan ja viedään pois. Jälkitoimenpiteistä tehdään kirjallinen ilmoitus Turvallisuus- ja kemikaalivirastolle sekä Metsähallitukselle, kun toimenpiteet on saatu valmiiksi.

#### 4. RAKENTAMINEN

4.1. Haetaanko alueelle lupaa rakentaa rakennus tai rakennelma tämän hakemuksen yhteydessä?

- Kyllä  
 Ei

4.2. Perustelut rakentamistarpeelle

Kevytrakenteinen sauna (telttasauna), katos n. 10m<sup>2</sup>, vaunumajoitus ja wc. Rakennelmat sijoitetaan alueen laidalla aiemmin olleelle (näkyvät mm. ilmakuvissa) olevalle alueelle.

4.3. Onko hakemukseen liitetty rakennusta tai rakennelmaa koskevat rakennuspiirustukset?

- Kyllä  
 Ei

#### 5. VAKUUS

Hakijan ehdotus vakuuden suuruudesta/selvitys sen tarpeellisuudesta. Ehdotus perusteltava.

Vakuus euroa. Kevyt kalusto ja vähäinen kaivumäärä. Hyvät valmiit kulkuyhteydet alueelle.

## 6. MUUT TIEDOT

Muut hakemuksen käsittelyyn mahdollisesti vaikuttavat lisätiedot

Haetaan lupaa päätöksen täytäntöönpanoon mahdollisesta muutoksenhausta huolimatta.

**Petteri Mäenpää**      **Sampo Tölli**

Allekirjoitus (kaikkien hakijoiden) \*

Sähköisesti toimitettuihin hakemuksiin kaivosviranomainen pyytää allekirjoitukset tarvittaessa.

Antamasi tiedot tallennetaan Tukesin (ao.) rekisteriin. Lisätietoja [tukes.fi/tietosuoja](https://tukes.fi/tietosuoja).

### PAKOLLISET LIITTEET:

1. Hakijan virkatodistus (kaikkien hakijoiden)
2. Kartta alueesta
3. Kaivannaisjätteen jätehuoltosuunnitelma

Muista liittää hakemukseen kaikki tarvittavat liitteet!

LÄHETÄ HAKEMUS

TULOSTA HAKEMUS

**Turvallisuus- ja  
kemikaalivirasto**

**Helsinki**  
PL 66 (Opastinsilta 12 B)  
00521 Helsinki

**Tampere**  
Yliopistonkatu 38  
33100 Tampere

**Rovaniemi**  
Valtakatu 2  
96100 Rovaniemi

**Neuvonta** 029 5052 000  
[www.tukes.fi/kaivosasiat](https://www.tukes.fi/kaivosasiat)  
[kaivosasiat@tukes.fi](mailto:kaivosasiat@tukes.fi)

## KAIVANNAISJÄTTEEN JÄTEHUOLTOSUUNNITELMA

Jätehuoltosuunnitelman voi tehdä tällä lomakkeella tai vapaamuotoisesti. Tästä lomakkeesta tulee täyttää kohdat 1-5 ja 7.  
Huomaa, että kohta 6 koskee VAIN mahdollista jätealuetta.

1. Kullanhuuhdonta-alueen lupatunnus (täytetään, jos tiedossa)

2. Kullanhuuhdontaluvan hakija/ haltija

Petteri Mäenpää, Sampo Tölli

3. Kaivannaisjäte

Kaivannaisjätteen laji	Arvioitu määrä (m <sup>3</sup> ) koko tuotantoaikana	Hyödyntäminen 1 maisemoinnissa 2 muu hyödyntämistapa, mikä?	Tiedot ympäristövaikutuksista. Sanallinen kuvaus.
Pintamaat	80	1. maisemoinnissa	Pilaantumattomia maa-aineksia, ei ympäristövaikutuksia
Kannot ja muu puuaines	10	2. polttopuuna, 1. maisemoinnissa	Läjitys voi tuottaa visuaalista haittaa
Kivennäismaat (kivet ja muu maa-aines)	1700	1. maisemoinnissa	Läjitys voi tuottaa visuaalista haittaa
Muut (esim. selkeytysal- taiden lietteet) Yksilöi alle	200	1. maisemoinnissa	Kuoppien pohjalle, ei visuaalista haittaa
Altaisiin kertyvä lieju ja muta	10	1. maisemoinnissa	Kuoppien pohjalle, ei edes visuaalista haittaa

4. Selvitys vaikutusten ehkäisemiseksi toteutettavista toimista toiminnan aikana ja sen päätyttyä (esim. sijoitus, peittäminen, ym.)

Kasat sijoitetaan mahdollisuuksien mukaan painanteisiin tai sellaisiin maastonkohtiin mistä ne eivät näy kaua. Läjitysalueet sijoitetaan niin, että ne eivät pääse valumaan jokeen.  
Kaivuukohdissa maan orgaaninen pintakerros on ohut.

5. Selvitys seurannasta ja tarkkailusta toiminnan aikana ja sen päätyttyä (esim. silmämääräinen tarkkailu)

Altaiden ja maa-ainesten läjitysalueiden toimivuutta tarkkaillaan silmämääräisesti toiminnan aikana.

6. Tiedot maa- ja kiviainesjätealuetta koskevista jälkitoimenpiteistä (esim. siistiminen, maisemointi)

Maisemointia tehdään vuosittain, sitä mukaa kun siirrytään seuraavaan kaivuukohtaan.

7. Päivämäärä ja laatija

28.2.2023

Sampo Tölli

Jätehuoltosuunnitelmaa ei vaadita, jos luvanhaltijan on laadittava sellainen ympäristönsuojelulain nojalla.

Kaivannaisjätteen jätehuoltosuunnitelman tavoite ja sisältö:

Jätehuoltosuunnitelman laatimisen tavoitteena on jätteen synnyn ehkäisy, jätteiden hyödyntämisen edistäminen sekä ympäristön pilaantumisen ehkäisy.

Kullanhuuhdonnassa syntyvät kaivannaisjätteet:

Kullanhuuhdonnassa syntyviä kaivannaisjätteitä ovat esimerkiksi pintamaat, kannot, kivet ja selkeytysaltaiden lietteet. Pintamaat ovat tuotantoalueen valmistelussa poistettavia maita, jotka ovat pääasiassa orgaanista ainesta; turvetta ja kasvillisuutta. Valmistelun ja tuotannon aikana alueelta voi kertyä kiviä sekä kantoja.

Ympäristövaikutukset riippuvat kaivannaisjätteestä ja sen hyödyntämisestä. Lietteistä voi tulla kiintoaine- ja ravinnepäästöjä, jos lietteet sijoitetaan eroosiolle alttiiksi lähelle ojia. Maa-aineksen läjittäminen voi aiheuttaa maisemahaittaa.

Kaivannaisjätteiden hyödyntäminen:

Pintamaita ja kiviä voi käyttää maisemointiin. Tällaiset toimenpiteet ovat kaivannaisjätteen hyödyntämistä.

Lähetä hakemus

Tulosta hakemus

Turvallisuus- ja  
kemikaalivirasto

Helsinki  
PL 66 (Opastinsilta 12 B)  
00521 Helsinki

Tampere  
Kalevantie 2  
33100 Tampere

Rovaniemi  
Valtakatu 2  
96100 Rovaniemi

Neuvonta 029 5052 000  
[www.tukes.fi/kaivosasiat](http://www.tukes.fi/kaivosasiat)  
[kaivosasiat@tukes.fi](mailto:kaivosasiat@tukes.fi)

selmäselkä



selkä

Saihovaara

Saihokuru

Nuolusojä

Räntselmäoiva

Aittaajan seljäteet

Aittaaja

500 m

1:20 000

Taustakarttasarja ©Maanmittauslaitos

## MUUTOKSENHAKUKIELLOT

Seuraavista päätöksistä ei saa tehdä kuntalain 136 §:n mukaan oikaisuvaatimusta eikä kunnallisvalitusta, koska päätös koskee vain valmistelua tai täytäntöönpanoa.

Päätös nrot: 13, 14, 20, 21, 22

Koska päätöksestä voidaan tehdä kuntalain 134 §:n 1 mom. mukaan kirjallinen oikaisuvaatimus, seuraaviin päätöksiin ei saa hakea muutosta valittamalla.

Päätös nrot: 15, 16, 17, 18, 19

Lain oikeudenkäynnistä hallintoasioissa 6 §:n / muun lainsäädännön mukaan seuraaviin päätöksiin ei saa hakea muutosta valittamalla.

Päätös nrot ja valituskieltojen perusteet:

## OIKAISUVAATIMUSOHJE KUNTALAIN MUKAAN

Päätöksiin nro:t 15, 16, 17, 18, 19 tyytymätön voi tehdä kirjallisen oikaisuvaatimuksen. Päätökseen ei saa hakea muutosta valittamalla tuomioistuimeen.

Oikaisuvaatimuksen saa tehdä:

- se, johon päätös on kohdistettu tai jonka oikeuteen, velvollisuuteen tai etuun päätös välittömästi vaikuttaa (*asianosainen*), sekä
- kunnan jäsen

Oikaisuvaatimus on tehtävä 14 päivän kuluessa päätöksen tiedoksisaannista.

Viranomainen, jolle oikaisuvaatimus tehdään, on Sallan kunnanhallitus.

Oikaisuvaatimus on toimitettava Sallan kunnan kirjaamoon määräajan viimeisenä päivänä ennen kirjaamon aukioloajan päättymistä. *Asianosaisen* katsotaan saaneen päätöksestä tiedon, jollei muuta näytetä, seitsemän päivän kuluttua kirjeen lähettämisestä. Käytettäessä tavallista sähköistä tiedoksiantoa *asianosaisen* katsotaan saaneen päätöksestä tiedon, jollei muuta näytetä, kolmantena päivänä viestin lähettämisestä. *Kunnan jäsenen* katsotaan saaneen päätöksestä tiedon seitsemän päivän kuluttua siitä, kun pöytäkirja on nähtävänä yleisessä tietoverkossa. Tiedoksisaantipäivää ei lueta oikaisuvaatimusaikaan. Jos oikaisuvaatimusaajan viimeinen päivä on pyhäpäivä, itsenäisyyspäivä, vapunpäivä, joului- tai juhannusaatto tai arkipäivä, saa oikaisuvaatimuksen tehdä ensimmäisenä arkipäivänä sen jälkeen.

Oikaisuvaatimus on tehtävä kirjallisesti. Myös sähköinen asiakirja täyttää vaatimuksen kirjallisesta muodosta.

Oikaisuvaatimuksessa on ilmoitettava:

- päätös, johon haetaan oikaisua

- miten päätöstä halutaan oikaistavaksi
- millä perusteella oikaisua vaaditaan.

Oikaisuvaatimuksessa on lisäksi ilmoitettava tekijän nimi, kotikunta, postiosoite ja puhelinnumero. Jos oikaisuvaatimuspäätös voidaan antaa tiedoksi sähköisenä viestinä, yhteystietona pyydetään ilmoittamaan myös sähköpostiosoite.

Päätöstä koskevia pöytäkirjan otteita ja liitteitä voi pyytää Sallan kunnan kirjaamosta.

Kirjaamon yhteystiedot: Sallan kunta / kirjaamo

Postiosoite: Postipolku 3

Käyntiosoite: Postipolku 3

Sähköpostiosoite: kirjaamo@salla.fi

Kirjaamon aukioloaika on maanantaista perjantaihin klo 8.00 - 15.00



Turvallisuus- ja kemikaalivirasto Tukes  
PL 66  
00521 HELSINKI

Lausuntopyyntö 23.1.2024

### **Lausunto kullanhuuhdontalupahakemuksesta, Tölli Sampo ja Mäenpää Petteri, koneellinen kullankaivuu, Salla, valtaus Tuntsan aarre II, lupatunnus HL2023:0006**

Turvallisuus- ja kemikaalivirasto (Tukes) on pyytänyt kaivoslain (621/2011) 37 §:n nojalla Lapin ELY-keskuksen lausuntoa yllä mainitusta Sampo Töllin ja Petteri Mäenpään kullanhuuhdontalupahakemuksesta.

Alue sijaitsee Tuntsan erämaa-alueella Sallan kunnassa, Värriön luonnonpuiston eteläpuolella ja Tuntsajokeen laskevan Nuolusojan molemmin puolin. Hakijat varautuvat enintään 450 m<sup>3</sup>/vuosi konekaivuuseen. Alueen pinta-ala on noin 2,77 ha. Alueella ei ole voimassa olevaa ympäristö- tai vesitalouslupaa.

Alue sijaitsee Kemijoen vesistöalueella Tuntsan latvan valuma-alueella 73.091. Valuma-alueella on tällä hetkellä 6 eri kullanhuuhdonta-alueita. Näiden alueiden yhteispinta-ala on noin 35 hehtaaria. Alue ei sijoitu luonnonsuojelualueelle.

Alueella sijaitsee silmälläpidettävän (NT) *Ahokissankäpälän– Antennaria dioica* esiintymä. Laji ei ole alueellisesti uhanalainen pohjoisborealisella metsäkasvillisuusvyöhykkeellä.

Kullanhuuhdonta-alueelta ei ole tiedossa ympäristöhallinnon käytössä Laji.fi viranomaisportaalin mukaan uhanalaisten lajien esiintymiä. ELY-keskus toteaa kuitenkin, ettei alueelta ole tehty ympäristöhallinnon toimesta uhanalaisinventointeja. Näin ollen hakemusalueella saattaa olla uhanalaisten ja direktiivilajien esiintymiä, jotka eivät ole ympäristöhallinnon tiedossa. Mikäli alueelta havaitaan edellä mainittuja lajeja, on huuhdonta-alueen järjestettävä siten, ettei siitä aiheudu luonnonsuojelulaissa kiellettyä seurausta, kuten lajin heikentämistä tai häviämistä eikä lajin elinympäristön heikentämistä tai tuhoutumista.

Tarvittaessa laji- ja luontotyyppiesiintymät on rajattava huuhdonta-alueen ulkopuolelle, ellei esiintymien säilymistä voida turvata muilla toimenpiteillä.

Lajitietoa voi tarkastella ja ladata Suomen lajitietokeskuksen Laji.fi-sivuston kautta. Myös ympäristöhallinnon yhteisestä lajitiedon tallennusjärjestelmästä LajiGIS:stä, tiedot siirretään kerran viikossa laji.fi -järjestelmään. Laji.fi:ssä on lajiaineistoja myös lukuisista muista lähteistä, esim. museoiden tietokannoista. Suurin osa lajiaineistosta on suoraan

2.2.2024

kaikkien nähtävissä Laji.fi-sivustolla, mutta joidenkin sensitiivisten lajien paikkatiedot on karkeistettu esim. 1 km tai 5 km ruudun tarkkuudelle. Nämä käyttörajoitetut aineistot saa käyttöönsä kirjautumalla Laji.fi-sivustolle ja tekemällä aineistopyynnön tietyltä alueelta.

Sampo Tölli ja Petteri Mäenpää ovat 28.2.2023 tehneet Pohjois-Suomen aluehallintovirastoon ympäristönsuojelulain 115 a §:n (1166/2018) mukaisen ilmoituksen koneellisesta kullankaivusta. Aluehallintovirasto hylkäsi 2.6.2023 antamallaan päätöksellä koneellista kullankaivua koskevan ilmoituksen.

Perusteluissaan aluehallintovirasto totesi, että suunnitellusta toiminnasta saattaa aiheutua ympäristönsuojelulain 27 §:n 2 momentin 1 kohdan mukaista vesistön pilaantumista. Lisäksi ilmoituksen mukaiseen pintaveden ottamiseen tarvitaan vesilain mukainen lupa tai oikeus. Ilmoituksen johdosta annettavassa päätöksessä ei voida antaa vesilain mukaista lupaa tai oikeutta vedenottoon. Jos ympäristönsuojelulain mukainen koneellinen kullankaivutoiminta edellyttää pintavedenottoa, on asia käsiteltävä ympäristölupamenettelyssä eli hankkeelle on haettava ympäristölupaa, missä yhteydessä on mahdollista hakea vesilain mukaista lupaa tai oikeutta vedenottoon.

Edellä mainittuun viitaten Lapin ELY-keskus toteaa, että hakemuksessa kuvattu koneellinen toiminta kyseisellä paikalla vaatii ympäristönsuojelulain mukaisen luvan. (Ympäristönsuojelulaki 527/2014 liite 1, taulukko 2 kohta 7a)

Tämä asiakirja on hyväksytty viraston sähköisessä asianhallintajärjestelmässä. Asian on esitellyt ympäristötarkastaja Jouni Rauhala ja ratkaissut ylitarkastaja Tuija Hilli.

Tämä asiakirja LAPELY/2703/2023 on hyväksytty sähköisesti / Detta dokument LAPELY/2703/2023 har godkänts elektroniskt

Esittelijä Rauhala Jouni 02.02.2024 07:57

Ratkaisija Hilli Tuija 02.02.2024 08:35