





ORTOKUVA, MAANMITTAUSLAITOS 08/2022, CC 4.0.

0 625 1250
1:15 000 METERS

MERKINNÄT

-  KAIRAPISTEET
-  KAIRAKONEEN REITIT
-  NATURA 2000
-  HAKEMUSALUE ALA-PENIKKA

ASIAKAS
KINGSROSE EXPLORATION OY



PROJEKTI
ALA-PENIKKA

NATURA-ARVIO

SISÄLTÖ
KAIRAPISTEET JA KAIRAKONEEN REITIT



VVVV-KK-PP	2022-08-18
LAATINUT	APAR
SUUNNITELLUT	APAR
TARKASTANUT	AAU
HYVÄKSYNYT	JRI

PROJECT NO.
370099 CONTROL
0002

REV. PIIR.NRO

7

25mm IF THIS MEASUREMENT DOES NOT MATCH WHAT IS SHOWN, THE SHEET SIZE HAS

7302400

7301800

7301200

7300600

7300000

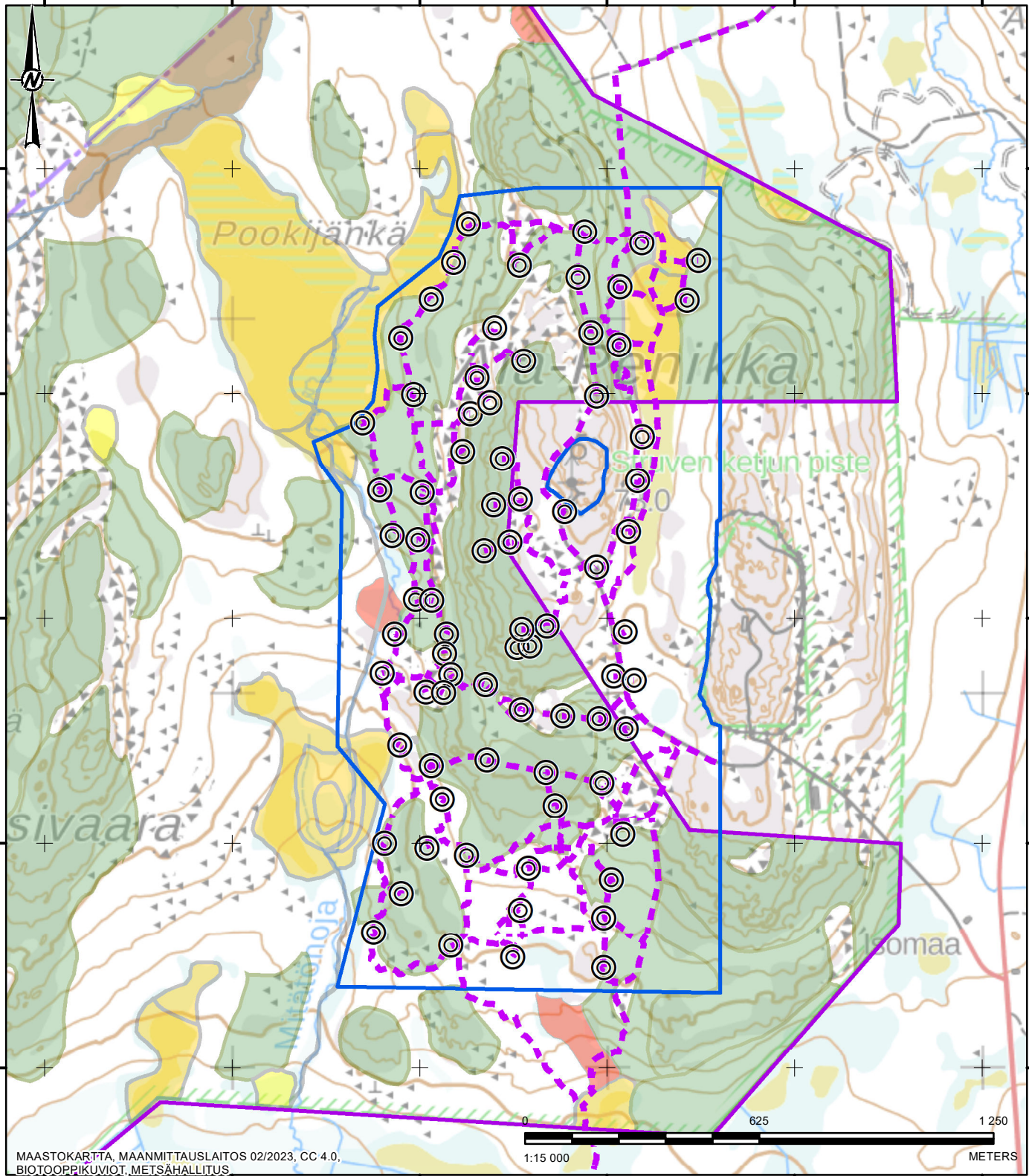
7302400

7301800

7301200

7300600

7300000



MAASTOKARTTA, MAANMITTAUSLAITOS 02/2023, CC 4.0, BIOOOPPIKUVIOT, METSÄHALLITUS

0 625 1 250 METERS

MERKINNÄT

- KAIRAPISTEET
- KAIRAKONEEN REITIT
- PIKKUJOET JA PUROT
- LÄHTEET JA LÄHDESUOT
- LETOT
- AAPASUOT
- LUONNONMETSÄT
- LEHDOT
- PUUSTOISET SUOT
- NATURA 2000
- HAKEMUSALUE ALA-PENIKKA

ASIAKAS
KINGSROSE EXPLORATION OY



PROJEKTI
ALA-PENIKKA

NATURA-ARVION PÄIVITYS

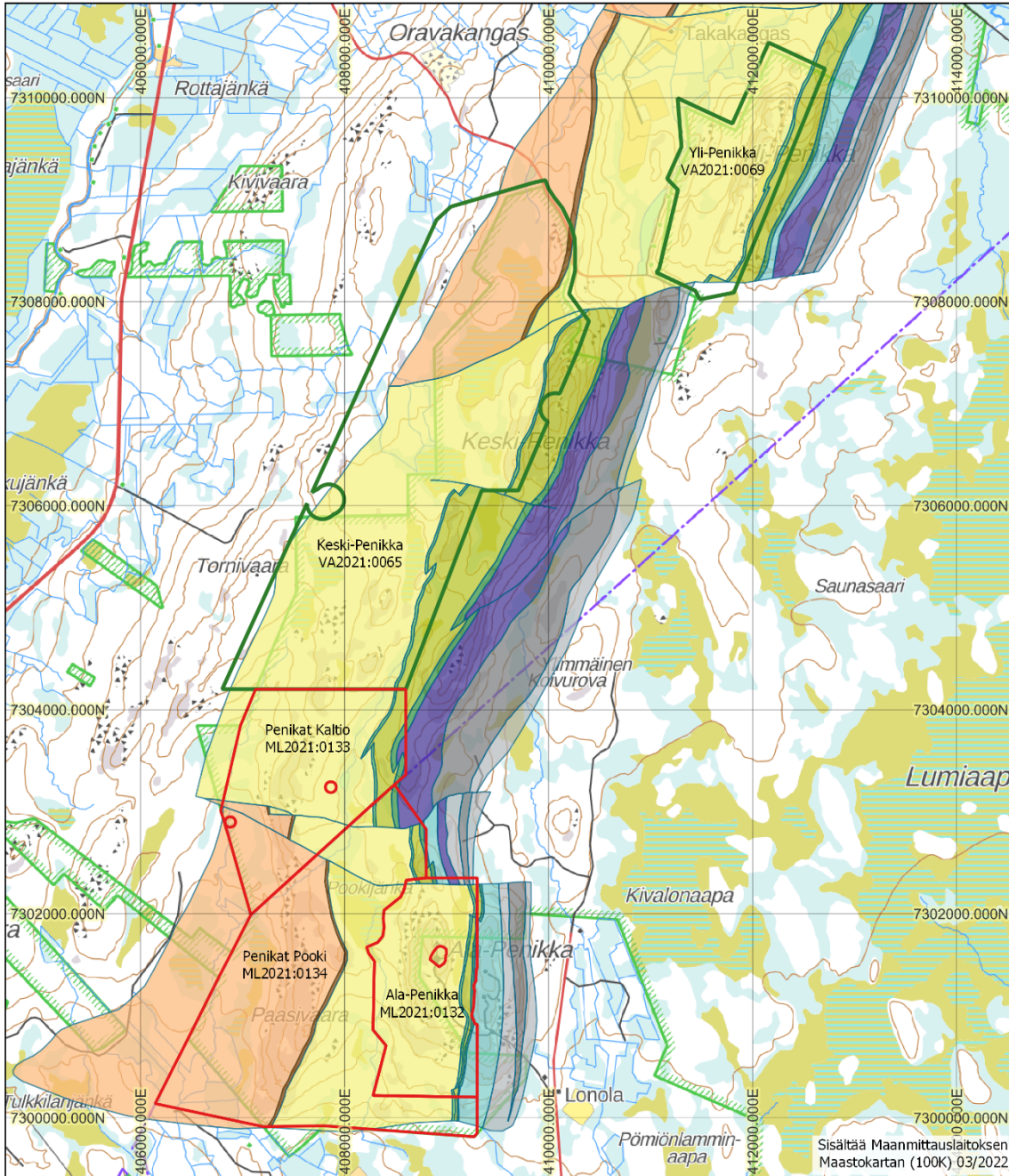
SISÄLTÖ
KAIRAPISTEET JA KAIRAKONEEN REITIT



VVVV-KK-PP	2023-02-07
LAATINUT	APAR
SUUNNITELLUT	APAR
TARKASTANUT	TOJ
HYVÄKSYNYT	JRI

PROJECT NO. 370099	CONTROL 0002	REV.	PIIR.NRO 8
-----------------------	-----------------	------	---------------

25mm IF THIS MEASUREMENT DOES NOT MATCH WHAT IS SHOWN THE SHEET SIZE HAS



PENIKOIDEN GEOLOGIA

- | | |
|---|---|
| Malminetsintälupahak. | MCU II Gabbronoriitti |
| Varausilmoitus | MCU III Peridotiitti |
| Megasykliset yksiköt ja kivilajit | MCU III Gabbronoriitti |
| MCU I Bronssiitti | MCU IV Peridotiitti |
| MCU I Gabbronoriitti | MCU IV Gabbronoriitti |
| MCU II Peridotiitti | MCU V Bronssiitti |
| | MCU V Gabbronoriitti |



Malminetsintälupahakemukset ja varausilmoitukset

Mittakaava: 1:50000

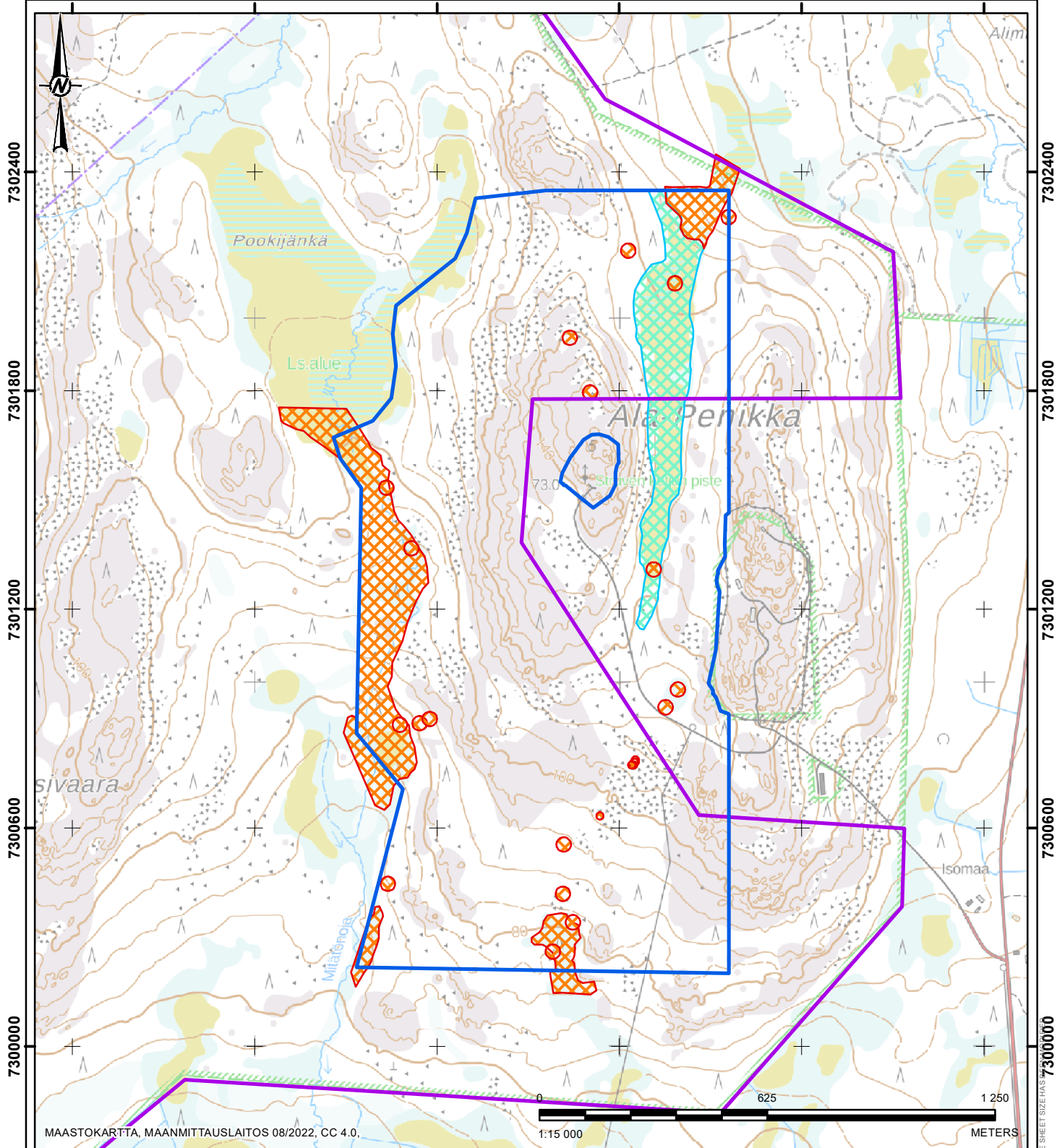
Kesäkuu 2022



0 500 1 000 m



Sisältää Maanmittauslaitoksen Maastokartan (100K) 03/2022



MAASTOKARTTA, MAANMITTAUSLAITOS 08/2022, CC 4.0.

1:15 000

METERS

MERKINNÄT

-  TIUKAT RAJOITUSALUEET
-  EI KAIRAUKSIA
-  NATURA 2000
-  HAKEMUSALUE ALA-PENIKKA

ASIAKAS

KINGSROSE EXPLORATION OY



PROJEKTI

ALA-PENIKKA

NATURA-ARVIO

SISÄLTÖ

TUTKIMUKSISTA POIS RAJATUT ALUEET

KONSULTTI



VVVV-KK-PP 2022-08-18

LAATINUT APAR

SUUNNITELLUT APAR

TARKASTANUT AAU

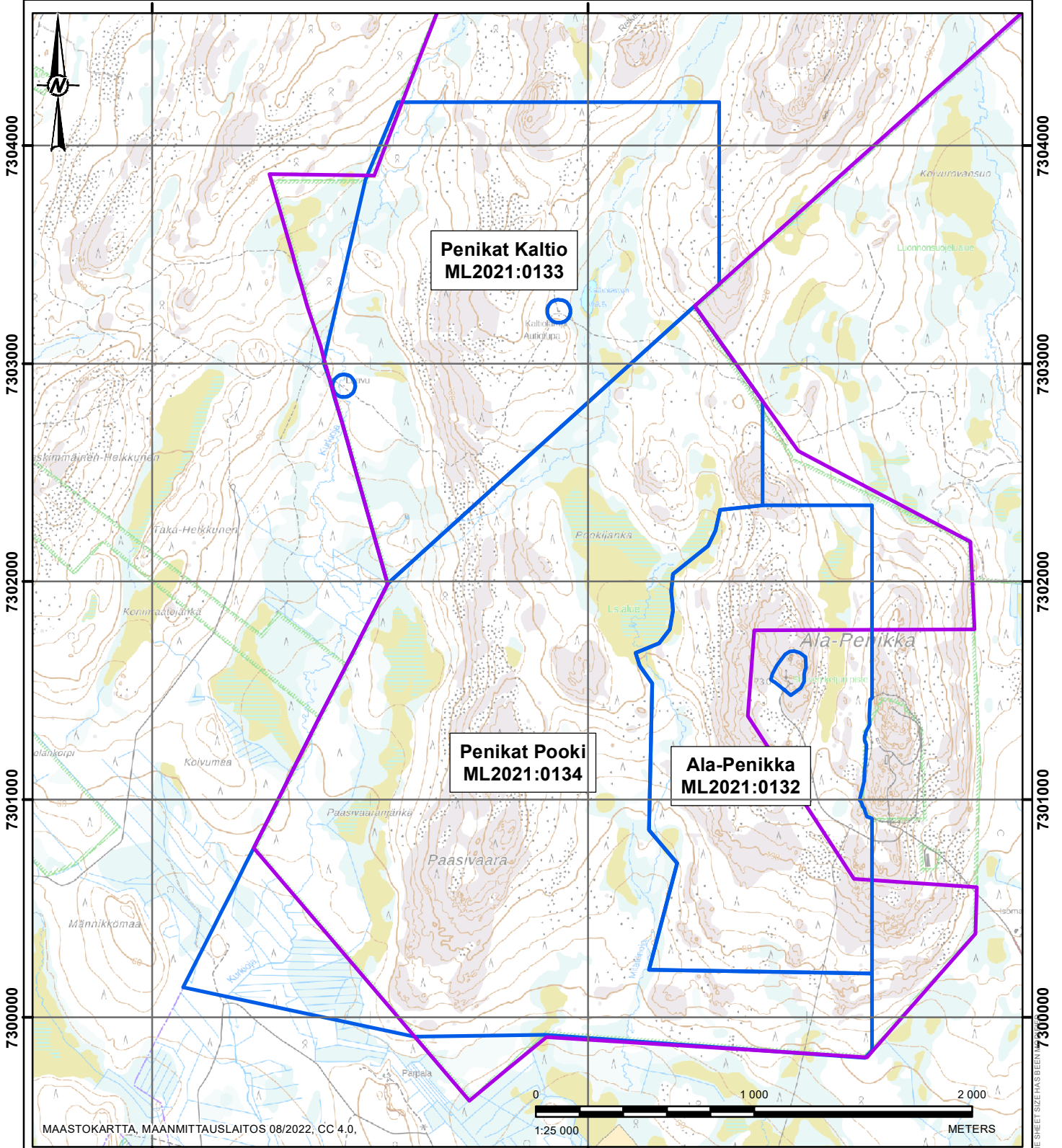
HYVÄKSYNYT JRI

PROJECT NO.
370099CONTROL
0002

REV.

PIIR.NRO

10



MAASTOKARTTA, MAANMITTAUSLAITOS 08/2022, CC 4.0.

ASIAKAS
KINGSROSE EXPLORATION OY



PROJEKTI
ALA-PENIKKA

NATURA-ARVIO

SISÄLTÖ
HAKEMUSALUEET PENIKAT POOKI & PENIKAT KALTIO



VVVV-KK-PP	2022-08-18
LAATINUT	APAR
SUUNNITELLUT	APAR
TARKASTANUT	AAU
HYVÄKSYNYT	JRI

PROJECT NO. 370099 CONTROL 0002 REV. PIIR.NRO 11

MERKINNÄT

- NATURA 2000
- HAKEMUSALUE ALA-PENIKKA

25mm IF THIS MEASUREMENT DOES NOT MATCH WHAT IS SHOWN, THE SHEET SIZE HAS BEEN MEASURED