

KUULUTUS

Turvallisuus- ja kemikaalivirasto (Tukes) on kaivoslain (621/2011) perusteella 13.2.2024 hyväksynyt seuraavan malminetsintälupaa koskevan hakemuksen:

Hakija: Kultatie Oy
Alueen nimi: Perämäki
Lupatunnus: ML2018:0001
Alueen sijainti ja koko: Jokioinen, Somero, 486,56 ha

Päätökseen saa kaivoslain (621/2011) 162 §:n nojalla hakea muutosta valittamalla hallinto-oikeuteen. Valitus on tehtävä kirjallisesti 30 päivän kuluessa päätöksen tiedoksisaannista. Päätöksen tiedoksisaannin katsotaan tapahtuneen seitsemäntenä päivänä päätöksen julkaisemisesta. Päätöksen liitteenä olevasta valitusosoituksesta ilmenee, miten muutosta haettaessa on meneteltävä.

Päätös on nähtävillä Tukesin kotisivulla osoitteessa: <https://tukes.fi/malminetsintaluvat-ja-valtaukset>

Tieto päätöksen antamisesta on julkaistu sijaintikunnan verkkosivuilla.

Lisätietoja kaivosasiat@tukes.fi tai ylitarkastaja Matti Ohtamaa puh. 029 505 2289

Kuulutettu 13.2.2024

Pidetään nähtävänä 21.3.2024 asti.

LIITTEET

Liite 1: Lupakartta malminetsintäalueesta

Kultatie Oy
c/o Pekka Pesonen
Kanavaranta 1 B 26
90100 Oulu

MALMINETSINTÄLUPAPÄÄTÖS

Hakija: Kultatie Oy
2807189-8
Suomi

Yhteystiedot: c/o Pekka Pesonen
Kanavaranta 1 B 26
90100 Oulu

Lisätietoja antaa:

Pekka Pesonen sekä
pekka.pesonen@mail.suomi.net
0400 687070

Markku Iljina
markku.iljina@geoconsulting.fi

Alueen nimi: Perämäki
Alueen sijainti: Jokioinen, Somero

Hakemus on tullut vireille 24.1.2018. Kaivosviranomaisen on tehnyt hakemustarkastuksen ja todennut hakemuksen täyttävän kaivoslain 34 §:n vaatimukset. Hakemukselle on annettu lupatunnus ML2018:0001 ja kaivoslain 34 §:n mukainen etuoikeuspäivämäärä 24.1.2018.

Hakemuksen tarkoitus: Malminetsintä kaivoslain (621/2011) pykälien 5, 9 ja 32 tarkoittamalla tavalla.

PÄÄTÖS

Turvallisuus- ja kemikaalivirasto (Tukes) **myöntää** kaivoslain (621/2011) nojalla Kultatie Oy:lle malminetsintäluvan nimeltä "Perämäki" lupatunnuksella ML2018:0001.

Perustelut: Hakija on osoittanut, että kaivoslaissa (621/2011) säädetyt edellytykset täyttyvät eikä luvan myöntämiselle ole kaivoslaissa säädettyä estettä. Tässä malminetsintälupapäätöksessä annetut tarpeelliset tarkentavat lupamääräykset yleisten ja yksityisten etujen turvaamiseksi perustuvat kaivoslain (621/2011) 51 §.

Malminetsintäluvan nojalla luvanhaltijalla on oikeus omalla ja toisen maalla tässä luvassa mainitulla alueella (malminetsintäalueella) tutkia geologisten muodostumien rakenteita ja koostumusta sekä tehdä muita kaivostoimintaa valmistelevia tutkimuksia ja muuta malminetsintää esiintymän paikallistamiseksi sekä sen laadun, laajuuden ja hyödyntämiskelpoisuuden selvittämiseksi sen mukaan kuin tässä malminetsintäluvassa tarkemmin määrätään. Malminetsintälupa ei oikeuta esiintymän hyödyntämiseen.

Päätöksen voimassaolo

Malminetsintälupa on **voimassa tällä päätöksellä enintään neljä (4) vuotta** päätöksen lainvoimaiseksi tulosta.

Perustelut: Luvan voimassaoloaika on lain sallima enimmäisaika malminetsintäluvalle. Malminetsintäluvan voimassaoloa voidaan jatkaa enintään kolme vuotta kerrallaan siten, että lupa on voimassa yhteensä enintään viisitoista vuotta. Mikäli luvanhaltija haluaa pienentää voimassa olevaa malminetsintälupaa sen voimassaoloaikana tai luopua siitä kokonaan, tulee luvanhaltijan toimittaa kaivosviranomaiselle ilmoitus joko osittaisesta tai koko malminetsintäalueen raukeamisesta (Kaivoslaki 621/2011, 60 §, 61 §, 66 §, 67 §).

Päätöksen täytäntöönpano

Kaivoslain (621/2011) 168.1 §:n mukaisesti malminetsintäluvan perustuvat toimenpiteet saa aloittaa, kun siihen oikeuttava lupapäätös on saanut lainvoiman ja lupapäätöksessä määrätyt velvoitteet on suoritettu. Jos toimenpiteen suorittaminen edellyttää muualla lainsäädännössä vaadittua lupaa, saa toimenpiteen kuitenkin aloittaa vasta, kun toimenpiteeseen tarvittava muun lainsäädännön mukainen lupapäätös on saanut lainvoiman tai toiminnan aloittamiseen on saatu oikeus asiassa toimivaltaiselta viranomaiselta. Päätöksen lainvoimaisuus tulee tarkistaa luvassa mainitulta hallinto-oikeudelta valitusajan päättymisen jälkeen.

Luvan haltijan tulee huolehtia, että malminetsintätöitä suorittava henkilöstö ja urakoitsijat ovat perehtyneet tässä luvassa annettuihin määräyksiin.

Malminetsintäalueen tiedot

Pinta-ala: 486,58 ha
Alueen nimi: Perämäki
Sijainti: Jokioinen, Somero

Alueen tarkempi sijainti ja rajat ilmenevät tähän päätökseen liitetystä lupakartasta (Liite 1). Lupa-alueesta on rajattu pois tiedossa olevat esteet. Malminetsintää ei saa suorittaa tällä luvalla, eikä jokamiehenoikeudella 150 metriä lähempänä asumiseen tai työntekoon tarkoitettua rakennusta, yksityistä pihapiiriä tai erityiseen tarkoitukseen otetuilla alueilla. Jokamiehenoikeuksiin kuuluvalla liikkumisella ei myöskään saa aiheuttaa haittaa tai häiriötä muille ihmisille tai luonnolle.

Alueesta tarkemmin

Malminetsintä lupa-alueella ei sijaitse suojelualueita, suojeluohjelma-alueita tai valtakunnallisesti merkittäviä tai suojeltuja maisema-alueita. Alueella on voimassa Kanta-Hämeen 2040 ja Someron puolella Varsinais-Suomen maakuntakaava. Alueella ei ole yleiskaavaa eikä asemakaavaa. Varsinais-Suomen maakuntakaavassa lupa-alue on maa- ja metsätalousvaltaista aluetta (M). Lupa-alueen läheisyydessä sen pohjoispuolella on maakunnallisesti arvokas "Loimijokilaaksojen viljelysmaisemat" alue.

Otaksuma mineraaleista

Lupa-alueen läheisyydessä on Geologian tutkimuskeskus aikaisemmin tehnyt malminetsintää, ja he ovat paikallistaneet lupa-alueen itäpuolelle kultaesiintymän. Lisäksi alueella on aikaisemmin tehnyt malminetsintäyritys Avalon, 2016-2017, vuosina lisää kultaan liittyviä tutkimuksia. Näihin aikaisempien tutkimustöihin perustuen hakija otaksuu alueella olevan seuraavia kaivosmineraaleja: Kulta (Au), kuparia (Cu), sinkkiä (Zn) ja litiumia (Li)

Yleisten ja yksityisten etujen turvaamiseksi tarpeelliset lupamääräykset (velvoitteet ja rajoitukset)

1. Määräys malminetsintätutkimusten sallituista ajankohdista ja menetelmistä, sekä malminetsintään liittyvistä laitteista ja rakennelmista

Tämän malminetsintäluvan nojalla on sallittua suorittaa seuraavia malminetsintätoimenpiteitä ja soveltaa seuraavia malminetsintämenetelmiä:

1. Geofysikaaliset ja geokemialliset tai vaikutuksiltaan niihin verrattavat tutkimusmenetelmät
2. Koneellisesti tehtävät maaperä- ja kallioperänäytteenotto (moreeni-, ura- ja pistenäytteet, kairaus)
3. Tutkimuskaivannot ja tutkimusojat

Perustelut: Hakija on esittänyt hakemuksessaan nämä menetelmät ja kaivosviranomaisen arvioi ne tarpeelliseksi ottaen huomioon kohteella tehdyt aikaisemmat tutkimukset. Jotta mahdolliselle jatkoluvalle edellytetty vaade tehokkaasta malminetsinnästä toteutuu, tässä lupamääräyksessä tarkoitettujen toimenpiteiden tulee olla pääosin suoritettuina.

2. Määräys tutkimustöitä ja -tuloksia koskevasta selvitysvelvollisuudesta

Malminetsintäluvan haltijan on vuosittain toimitettava kaivosviranomaiselle selvitys suoritetuista tutkimustöistä ja niiden tuloksista. Tutkimustöitä ja -tuloksia koskevaan vuosittaiseen selvitykseen on sisällytettävä: käytetyt tutkimus- ja työmenetelmät, yhteenveto tehdyistä tutkimuksista ja pääasialliset tulokset. Ohje löytyy Tukesin internet-sivuilta. Kunkin kalenterivuoden tutkimustöistä ja -tuloksista on raportoitava seuraavan vuoden kesäkuun loppuun mennessä, ellei toisin ohjeisteta.

Perustelut: Määräyksen perusteena on kaivoslaki (621/2011) 14 § ja VNa kaivostoiminnasta (391/2012) 4 §.

3. Määräys jälkitoimenpiteiden ajankohdasta ja ilmoittamisesta kaivosviranomaiselle

Kun malminetsintälupa on rauennut osittain, kokonaan tai peruutettu, malminetsintäluvan haltijan on raukeavilta alueilta;

1) välittömästi saatettava malminetsintäalue yleisen turvallisuuden vaatimaan kuntoon, poistettava väliaikaiset rakennelmat ja laitteet, huolehdittava alueen kunnostamisesta ja siistimisestä sekä saatettava alue mahdollisimman luonnonmukaiseen tilaan. Malminetsintäluvan haltijan on tehtävä kirjallinen ilmoitus kaivosviranomaiselle, malminetsintäalueeseen kuuluvien kiinteistöjen omistajille ja muille oikeudenhaltijoille, kun toimenpiteet on saatettu loppuun. Ilmoituksen tulee sisältää tiedot jälkitoimenpiteiden päättymispäivästä sekä kuvaus toteutetuista jälkitoimenpiteistä.

2) kuuden kuukauden kuluessa luovutettava kaivosviranomaiselle tutkimustyöselostus, tutkimukseen liittyvä tietoaineisto ja kirjallinen esitys edustavasta otoksesta kairasydämiä. Kaivosviranomaisen ohjeistaa hakijoita tarkemmin raportoinnin muodosta. Ohje löytyy Tukesin internet-sivuilta.

Perustelut: Määräyksen perusteena on kaivoslaki (621/2011), 15 § ja VNa kaivostoiminnasta (391/2012), 5 §.

4. Määräys kaivannaisjätteen jätehuoltosuunnitelmasta ja sen noudattamisesta

Malminetsinnästä tässä luvassa sallituilla menetelmillä (lupamääräys 1, menetelmät 1–3) ei synny kaivannaisjätettä. Malminetsintäluvan haltija on velvollinen huolehtimaan maa- ja kiviainesjätteen synnyn ehkäisemisestä, sen haitallisuuden vähentämisestä sekä jätteen hyödyntämisestä tai käsittelemisestä.

Perustelut: Määräyksen perusteena on kaivoslaki (621/2011) 13 § ja VNa kaivostoiminnasta (391/2012) 3 §.

5. Määräys ilmoitusvelvollisuudesta koskien malminetsintäalueen maastotöitä ja rakennelmia

Malminetsintäluvan haltijan on hyvissä ajoin etukäteen ilmoitettava kirjallisesti malminetsintä-alueeseen kuuluvien **kiinteistöjen omistajille** (sekä näihin rinnastettaville, Kaivoslaki 5.2 §), ja muille oikeudenhaltijoille kaikista maastotöistä, jotka voivat aiheuttaa vahinkoa tai haittaa, sekä väliaikaisista rakennelmista.

Malminetsintäluvan haltijan on ilmoitettava maastotöistä toimialallaan yleistä etua valvoville viranomaisille:

- Tukesille,
- toimivaltaisille Hämeen ELY-keskuksen ja Varsinais-Suomen ELY-keskuksen ympäristövastuualueelle,
- Mikäli lupa-alueelta löydetään tutkimusten yhteydessä muinaismuistolaissa tarkoitettuja kohteita, tulee luvanhaltijan toimia siten kuin muinaismuistolaissa todetaan ja ilmoittaa löydöksistä viipymättä Museovirastolle tai alueellisille vastuumuseoille (Kanta-Hämeen Museo ja Turun Museokeskukselle).

Perustelut: Määräyksen perusteena on kaivoslaki (621/2011) 12 § ja VNa kaivostoiminnasta (391/2012) 2 §.

6. Määräys malminetsintäalueen koon pienentämisen aikataulusta

Kaivosviranomaisen ei näe tässä vaiheessa tarvetta malminetsintäalueen pienentämiselle. Tutkimuksia voidaan pitää perusteltuna koko ML2018:0001 alueella. Jos luvan haltija haluaa pienentää voimassa olevaa malminetsintälupaa tai luopua siitä kokonaan, tulee luvan haltijan tehdä ilmoitus joko osittaisesta tai koko malminetsintäalueen raukeamisesta.

Perustelut: Määräyksen perusteena on kaivoslaki (621/2011) 11 §, 51, 67 §). Olettaessa huomioon alueen koko, tutkimussuunnitelma ja sen perustelut, sekä seikka, että kyseessä on vaiheittain etenevä tutkimustoiminta, voidaan tutkimuksia pitää perusteltuna koko alueelle.

7. Määräys vakuuden asettamisesta

Tässä malminetsintäluvassa **ML2018:0001** määrätään lupakohtainen **3500 euron** suuruinen vakuus. Vakuus asetetaan pankkitalletuksena Turvallisuus- ja kemikaalivirastolle kaivoslain (621/2011) 15 §:ssä tarkoitettujen jälkitoimenpiteiden sekä 103 §:ssä tarkoitettun vahingon ja haitan korvaamista, sekä muiden kaivoslakiin perustuvien velvoitteiden täyttämistä varten. Tässä malminetsintäluvassa määrätty vakuus on asetettava viimeistään 30 päivänä siitä, kun malminetsintälupa on tullut lainvoimaiseksi, luvanhaltijan malminetsinnästä mahdollisesti aiheutuvaa vahinkoa, haittaa tai muuta kaivoslaissa mainittua velvoitetta varten pankkiin avatulle vakuustalletustilille. Kaivoslain 73 §:ssä tarkoitettu luvan siirto ei vapauta vakuutta.

Perustelut: Määräyksen perusteena on kaivoslaki (621/2011) 107, 109, 110 ja 111 §. Vakuus asetetaan kaivosviranomaisen arvion perusteella, joka perustuu malminetsintäalueilla suoritetun valvontatyön kautta saatuihin havaintoihin. Valvontahavaintojen perusteella tyypillisimpien malminetsintäalueilla sattuvan vahingon suuruusluokka on linjassa tässä luvassa määrätyn vakuuden kanssa. Kaivosviranomaisen on arvioinut toiminnan laatua ja laajuutta (lupamääräys 1), toiminta-alueen erityispiirteitä, sekä luvassa säädettyjä velvoitteita lupamääräykset huomioiden ja päätyttyä määrättyyn vakuuteen. Luvassa sallitut geofyysiset- ja geokemialliset tutkimusmenetelmät tai maaperä- ja kallioperänäytteenotto tai tutkimusojat eivät aiheuta merkittävää vahinkoa ympäristölle tai luonnolle, kun tutkimustyö suoritetaan lupamääräyksiä noudattaen. Malminetsinnästä johtuvia tyypillisiä maanomistajalle aiheutuvia vahinkoja ovat lähinnä yksittäiset puustovahingot. Luvassa on kielletty luonnonsuojelulain nojalla rauhoitettujen lajien vahingoittaminen tai vaarantaminen. Mikäli alueella on sellaisia, niitä varten on annettu tarkat rajoitukset. Lähtökohtaisesti luvan haltijan urakoitsijoilla on erillinen vastuuvakuutus tutkimustoimissa aiheutuneita ennakoimattomia vahinkoja varten. Kaivosviranomaisen harkitsee luvan siirron tai muuttamisen yhteydessä, onko vakuuden suuruutta tarkistettava.

8. Määräykset malminetsintää ja malminetsintäalueen käyttöä koskevista seikoista sen varmistamiseksi, ettei toiminnasta aiheudu kaivoslaissa (621/2011) kiellettyä seurausta

Malminetsintä sekä malminetsintäalueella liikkuminen ja muu alueen käyttö on rajoitettava tutkimustyön kannalta välttämättömiin toimenpiteisiin. Toimenpiteet on suoritettava siten, että niistä ei aiheudu kohtuudella vältettävissä olevaa yleisen tai yksityisen edun loukkausta eikä merkittäviä muutoksia luonnonolosuhteissa. Luonnonolosuhteilla tarkoitetaan alueen pohja- ja pintavesioja, lämpö- ja kosteusoloja sekä kasvien kasvupaikkatekijöitä.

Tämän päätöksen liitteessä 1 tarkoitettulla malminetsintäalueella ja 30 metrin etäisyydellä sen rajasta toiminnan kannalta välttämättömään liikkumiseen ei tarvita erillistä maastoliikennelupaa. Tutkimustyön kannalta välttämättömiin kairaus-toimenpiteisiin saa käyttää alueen vettä, mutta jos kairauksessa käytettävän veden määrä ylittää 100m³/vrk, on toimittava siten kuin vesilain (587/2011) 2. luvun 15 §:ssä todetaan. Tutkimustöitä tehtäessä on otettava aina huomioon ympäristönsuojelulain (527/2014) 17§:n mukainen pohjaveden pilaamiskielto. Malminetsinnästä ja muusta malminetsintäalueen käytöstä ei saa aiheutua merkittäviä muutoksia luonnonolosuhteissa, eikä merkittävää maisemallista haittaa.

Malminetsintäluvan haltijan on kairauksen päätyttyä tulpattava kairareitit teräksisen maakairausputken paikalleen jäädessä mansettitulpalla pohjaveden maanpinnalle nousun estämiseksi. Kairaputket on katkaistava noin 0,10–0,20 metrin pituuteen läheltä maanpintaa, kairaputken päät on peitettävä metallisella suojahatulla ja merkittävä selvästi huomiovärillisin puupaaluin, joissa on kairauspaikan tunnisteet ja heijastin. Kairakohteiden jätehuolto sekä siistiminen on tehtävä välittömästi töiden loputtua kohteella.

Perustelut: Malminetsintäluvan haltijan on luovuttuaan malminetsintäalueesta tai sen menetettyään viipymättä saatettava malminetsintäalue yleisen turvallisuuden vaatimaan kuntoon, sekä saatettava alue mahdollisimman luonnonmukaiseen tilaan (621/2011) 11 ja 15 §.

9. Määräykset yleisen ja yksityisen edun kannalta välttämättömistä ja luvan edellytysten toteuttamiseen liittyvistä seikoista

Malminetsintäluvan haltijan on rajoitettava malminetsintä ja muu malminetsintäalueen käyttö tutkimustyön kannalta välttämättömiin toimenpiteisiin. Toimenpiteet on suunniteltava siten, että niistä ei aiheudu kohtuudella vältettävissä olevaa yleisen tai yksityisen edun loukkausta. Vaikka tässä malminetsintäluvassa sallitut tutkimusmenetelmät eivät vaikuta laajasti ympäristöön, malminetsintäluvan haltijan on oltava kuitenkin riittävästi selvillä hankkeen ympäristövaikutuksista siinä laajuudessa kuin kohtuudella voidaan edellyttää.

Tässä malminetsintäluvassa sallitut tutkimusmenetelmät on kirjattu lupamääräykseen 1. Sallituilla malminetsintämenetelmillä ei vaikeuteta oikeusvaikutteisen kaavan toteuttamista, ei aiheuteta olennaista haittaa muulle elinkeinotoiminnalle eikä merkittävää maisemallista haittaa. Sallituilla tutkimustoimilla ei myöskään aiheuteta merkittäviä muutoksia luonnonolosuhteissa, harvinaisten tai arvokkaiden luonnonesiintymien olennaista vahingoittumista, merkittävää maisemallista haittaa tai muuta merkittävää vahingollista ympäristövaikutusta, kun tutkimukset suoritetaan päätöksessä sallituilla menetelmillä sallittuina ajankohtina.

Tällä malminetsintäluvalla ei ole tarkoituksena tehdä koelouhintaa taikka laajuudeltaan tai vaikutuksiltaan sitä vastaavia toimenpiteitä, eikä toimintaa myöskään ole suunniteltu asema-kaava-alueelle. Sallittujen, kohteella hetkellisesti suoritettavien tutkimustoimien ei voida myöskään katsoa häiritsevän merkittävästi Suomen pesimälintuja, jotka ovat suurelta osin luonnon-suojelulla rauhoitettuja. Suomessa seurataan lajien uhanalaisuutta, ja lajien uhanalaisuustilanteen voi tarkastaa Punaisen kirjan verkkopalvelussa (YM & SYKE, 2019), joka löytyy osoitteesta <https://punainenkirja.laji.fi>. Kirjassa on mainittu myös aina uhanalaisuuteen johtaneet syyt ja uhkatekijät tulevaisuudessa. Tässä luvassa sallittuja malminetsintämenetelmiä ei mainita kirjassa syiksi tai tulevaisuuden uhkatekijöiksi.

Luvansaajan on huolehdittava tutkimustoiminnassaan, ettei eri tutkimusvaiheissa päädy kiintoainesta pintavesiin. Tutkimuskairauksissa merkittävästi kertyvä kairaussoija ja kivimurska tulee kerätä pois maastosta

Alueelta tunnetaan metsälain 10 §:ssä mainittuja kohteita. Vaikka metsälakia sovelletaan metsän hoitamiseen ja käyttämiseen metsätalousmaaksi luettavilla alueilla, tutkimuksia suunniteltaessa myös edellä mainitut kohteet tulee huomioida suoritettaessa tutkimustoimia.

Lupa-alueella on karttatarkastelun perusteella useita viljelykäytössä olevia pelto- ja maatalousalueita. Tutkimustoiminta tulee ajoittaa aktiivisessa viljelykäytössä olevilla maatalousmailla viljelykauden ulkopuolella. Tutkimustoiminta ei saa aiheuttaa vähäistä suurempaa vahinkoa viljelysmaalle. Lisäksi hakijan on poistettava kallioperäkairauksen jälkeen viljelysmaa-alueilta mahdolliset maaputket.

Lupa-alueelta ei tunneta muinaismuistolain (295/1963) suojelemaa kiinteitä muinaisjäännöksiä tai arkeologisia kulttuuriperintökohteita. Hakemuksessa mainitaan tutkimusajat yhtenä malminetsintämenetelmänä. Mikäli lupa-alueella aiotaan suorittaa tutkimusajon- tai monttujen koneellista kaivamista, tulee tarkka tutkimussuunnitelma toimittaa hyvissä ajoin Turun museo-keskukselle ja Hämeenlinnan kaupunginmuseolle, jotka arvioivat mahdollisten arkeologisten inventointien tarpeen ja laajuuden ennen tutkimusajon tai -monttujen kaivamista.

Alueelle ei ole perustettuja luonnonsuojelualueita, mutta tutkimusalueella saattaa olla liito-oravan elinympäristö. Liito-oravan lisääntymis- ja levähdyspaikkojen hävittäminen ja heikentäminen on luonnonsuojelulain 78 §:n nojalla kielletty. Liito-oravan pesäpuita ei saa poistaa, ja tunnetun elinympäristön läheisyydessä puiden poistamisesta tulee aina ilmoittaa etukäteen Varsinais-Suomen ELY-keskukselle tai Hämeen ELY-keskukselle. Mahdolliset lajihavainnot tulee myös ilmoittaa Varsinais-Suomen ELY-keskukselle tai Hämeen ELY-keskukselle ja huomioida tutkimuksia suunniteltaessa.

Lisätietoja kohteen tilanteesta saa Hämeen ELY-keskuksen lausunnossa (Liite 5), Varsinais-Suomen ELY-keskuksen lausunnossa (Liite 6) ja Hämeenlinnan kaupungin lausunnossa (Liite 7) mainitulta yhteyshenkilöltä tai Tukesilta. Rauhoitusmääräyksistä poikkeamista koskevissa asioissa toimivaltainen lupaviranomainen on Varsinais-Suomen ELY-keskus.

Malminetsintäluvan haltijan tulee esittää hyvissä ajoin ennen tutkimustöiden aloittamista tarkka tutkimussuunnitelma toimenpiteineen ja sijaintitietoineen Tukesille. Lisäksi tutkimussuunnitelma tulee toimittaa tiedoksi toimivaltaisille Hämeen ELY-keskukselle, Varsinais-Suomen ELY-keskukselle, Turun Museokeskukselle ja Hämeenlinnan kaupunginmuseolle. Lähtökohtaisesti luvanhaltijalla ei ole kaivoslaisia asetettua yleistä inventointivelvollisuutta kasvillisuus- tai luontokartoituksille varovaisuusperiaate huomioiden, eikä sellaista edellytetä muiltakaan samankaltaisia vaikutuksia aiheuttavilta maankäyttömuodoilta suojelualueiden ulkopuolella.

Perustelut: Tutkimussuunnitelman esittämisvelvollisuudella varmistetaan, että toimenpiteisiin voidaan tarvittaessa valvonnallisesti puuttua. Samalla Tukesin on mahdollista kaivoslain valvonnan toteuttamiseksi arvioida toimenpiteiden vaikutusta ja tarvittaessa antaa tarkempia lisämääräyksiä toimenpiteiden suorittamisesta. Kaivoslaki (621/2011) 11 § ja 12 §, VNa (391/2012) 2 §.

Siirtyminen lupa-alueelle, ja lupa-alueella liikkuminen on sulanmaan aikana pyrittävä suunnittelemaan niin, että luontaisia aukkoja ja olemassa olevia uria käytetään mahdollisimman paljon hyväksi. Kosteikkoalueilla liikkumista tulee ensisijaisesti välttää sulanmaan aikana. Toiminnanharjoittajan on oltava selvillä toimintansa ympäristövaikutuksista, ympäristöriskeistä ja niiden hallinnasta sekä haitallisten vaikutusten vähentämismahdollisuuksista. Koneellinen tutkimus ja näytteenotto alueilla, joilla on olemassa vaarana, että tutkimukset tai liikkuminen aiheuttaa maaperään vahinkoja (suot), tulee suorittaa aina ajankohtana, jolloin maaperä on jäänyt. Tutkimusmontut ja kuopat tulee merkitä huomiokepein sekä luiskata loiva reunaisiksi päistään niiden ollessa auki ja sisältävän putoamisvaaran. Tutkimusten päätyttyä tutkimusmontut, -kuopat ja -ajat on täytettävä ja maisemoitava.

Perustelut: Määräys perustuu kaivoslain (621/2011) 11 §:ään. Malminetsintäluvan haltijan on rajoitettava malminetsintä ja muu malminetsintäalueen käyttö tutkimustyön kannalta välttämättömiin toimenpiteisiin. Toimenpiteet on suunniteltava siten, että niistä ei aiheudu kohtuudella vältettävissä olevaa yleisen tai yksityisen edun loukkausta. Malminetsintäluvan nojalla tapahtuvasta malminetsinnästä ja muusta malminetsintäalueen käytöstä ei saa aiheutua:

- 1) haittaa ihmisten terveydelle tai vaaraa yleiselle turvallisuudelle;
- 2) olennaista haittaa muulle elinkeinotoiminnalle;
- 3) merkittäviä muutoksia luonnonolosuhteissa;
- 4) harvinaisten tai arvokkaiden luonnonesiintymien olennaista vahingoittumista;

5) merkittävää maisemallista haittaa.

10. Määräys malminetsintäkorvauksen suuruudesta ja maksuajankodasta

Malminetsintäluvan haltijan on maksettava malminetsintäalueeseen kuuluvien kiinteistöjen omistajille vuotuista korvausta **20 euroa hehtaarilta** luvan voimassaoloajalta. Malminetsintäalueesta lasketaan kokonaispinta-ala, ja jokaisen kiinteistön tai muiden rekisteriyksiköiden osalta pinta-ala vähintään 0,1 hehtaarin tarkkuudella.

Malminetsintäkorvaus ensimmäiseltä vuodelta on maksettava viimeistään 30 päivänä siitä, kun malminetsintälupa on tullut lainvoimaiseksi. Seuraavina vuosina korvaus on maksettava vastaavana ajankohtana. Luvan haltijan on ilmoitettava malminetsintäkorvauksen kokonaissuorituksesta kirjallisesti kaivosviranomaiselle, kun velvollisuus on täytetty.

Mikäli hakija pienentää tai muuttaa tässä päätöksessä määrättyä malminetsintäaluetta muutoshakemuksella, määräytyy uusi malminetsintäkorvaus maanomistajalle seuraavasta tämän lupapäätöksen maksupäivästä alkaen muutospäätöksessä määrättävän pinta-alan mukaan.

Perustelut: Määräys perustuu kaivoslain (621/2011) 99 §:ään, jossa säädetään malminetsintäkorvauksen suuruudesta ja maksutavasta, 51 § 67 § ja 69:ään, joissa säädetään malminetsintäluvan raukeamisesta ja muuttamisesta sekä 152.1 §:ään jossa säädetään kaivosviranomaisen on oikeudesta saada kaivoslain säännösten noudattamisen valvontaa varten tarpeelliset tiedot niiltä, joita tämän lain velvoitteet koskevat.

11. Määräys vahinkojen ja haittojen korvaamisesta malminetsintäalueella

Malminetsintäluvan haltijan on korvattava malminetsintäalueella tapahtuvasta kaivoslakiin (621/2011) perustuvasta toiminnasta aiheutuneet vahingot ja haitat, jollei jonkin toimenpiteen osalta korvauksesta toisin säädetä.

Perustelut: Määräys perustuu kaivoslain (621/2011) 103 §:ään, jossa säädetään vahinkojen ja haittojen korvaamisesta malminetsintäalueella.

Hakemuksen käsittely

Hakemus: Kultatie Oy	24.1.2018
Hakemuksen muutos: Kultatie Oy (<i>Uusi päivitetty aluerajaus, aluetta pienennetty</i>)	6.11.2023
Kuulutus hakemuksesta: Tukes	17.11.2023
Lausuntopyynnöt: Tukes	17.11.2023
Päätös: Tukes	13.2.2024

Lupahakemuksesta tiedottaminen

Tukes on tiedottanut hakemuksesta 17.11.2023 kuuluttamalla siitä 30 päivän ajan Someron kaupungin ja Jokioisen kunnan ilmoituskanavilla. Hakemus on ollut nähtävillä myös Tukesin

internet-sivuilla. Hakemus on ollut nähtävillä 27.12.2023 saakka.

Asianosaisia maanomistajia on tiedotettu hakemuksesta kirjeitse sekä lehti-ilmoituksella (Forssan-lehti).

Lausunnot ja mielipiteet on pyydetty toimitettavaksi viimeistään 27.12.2023. Tämän päivämääränkin jälkeen toimitetut lausunnot ja mielipiteet on otettu ratkaisussa huomioon.

Lausuntopyynnöt ja lausunnot hakemuksesta

Hakemuksesta on lähetetty lausuntopyynnöt ja saatu lausunnot seuraavasti:

- 1) Tukesin lausuntopyyntö on lähetetty **Someron kaupungille** 17.11.2023. Someron kaupunki on antanut lausunnon 7.12.2023 (liite 4).
- 2) Tukesin lausuntopyyntö on lähetetty **Jokioisen kunnalle** 17.11.2023. Jokioisen kunta ei antanut lausuntoa
- 3) Tukesin lausuntopyyntö on lähetetty **Hämeen ELY-keskukselle** 17.11.2023. Hämeen ELY-keskus on antanut lausunnon 12.1.2024 (liite 5).
- 4) Tukesin lausuntopyyntö on lähetetty **Varsinais-Suomen ELY-keskukselle** 17.11.2023. Varsinais-Suomen ELY-keskus on antanut lausunnon 27.12.2023 (liite 6).
- 5) Tukesin lausuntopyyntö on lähetetty **Hämeenlinnan kaupunginmuseolle** 17.11.2023. Hämeenlinnan kaupunginmuseo on antanut lausunnon 13.12.2023 (liite 7).
- 6) Tukesin lausuntopyyntö on lähetetty **Turun Museokeskukselle** 17.11.2023. Turun Museokeskus ei antanut lausuntoa

Muistutukset ja mielipiteet

Hakemuksen johdosta esitettiin 1 mielipide

Henkilötietoihin sovelletaan tietosuojalakia (1050/2018) ja EU:n yleistä tietosuoja-asetusta (GDPR).

Hakijan vastine

Hakijalta ei ole pyydetty vastinetta.

Tukesin kannanotto lausunnoissa ja muistutuksissa esitettyihin yksilöityihin vaatimuksiin

Lausunnoissa, muistutuksissa ja mielipiteissä esitetyt asiat on otettu lupapäätöksessä huomioon lupamääräyksiin.

Lähtökohtaisesti kaikissa mielipiteissä esitetään, että malminetsintälupaa ei tulisi myöntää. Perusteluna tälle on mahdollisen malminetsintälupahakemusta seuraavan kaivostoiminnan aiheuttamat haitat luonnolle ja muulle maankäytölle, jos luvan myöntämisestä myöhemmin seuraa kaivostoimintaa hakemuksen kohteena olevalla malminetsintäalueella. Lisäksi vesistöjen mahdollinen pilaantuminen tutkimuskairausten aikana nostetaan esille.

Malminetsintälupa ei mahdollista kaivostoimintaa alueella. Malminetsintälupa mahdollistaa

alueella tehtävän tutkimustyön, jotta voidaan selvittää, löytyykö alueelta taloudellisesti hyödynnettäviä kaivosmineraaleja. Mielipiteissä ei esitetä sellaisia kaivoslakiin perustuvia seikkoja, joiden puolesta kaivosviranomaisen tulisi hylätä malminetsintälupahakemus. Kaivoslain 45 §:n mukaisesti kaivosviranomaisen on myönnettävä malminetsintälupa, mikäli kaivoslain edellytykset täyttyvät, eikä luvan myöntämiselle ole kaivoslaissa säädettyä estettä.

Malminetsintälupahakemus on tarkastettu sen saavuttua 24.1.2018 ja todettu sisältävän kaivoslain 34 §:n ja 169 §:n mukaiset tiedot. Lisäksi hakemus sisältää Valtioneuvoston asetuksen (391/2012) 12 (kohdat 1-9) ja 13 (kohdat 1-4) pykälissä edellytetyt tiedot.

Kaivoslain 13 §:n vaatimukseen (Malminetsintäalueen maa- ja kiviainesjätettä koskevat toimenpiteet), hakija on viitannut lupahakemuslomakkeen kohdassa 4.2, jossa kyseiset asiat on selvitetty riittävällä tarkkuudella. Luvassa sallituilla menetelmillä malminetsintätoiminnasta ei synny varsinaista kaivannaisjätettä. Kairauksesta voi kertyä maanpinnalle kairaussoijaa, joka on hienojakoista kyseisen kohteen kallioainesta. Lupamääräyksissä kiintoainesta ei saa päästää pintavesiin. Lisäksi hakija on esittänyt omaehtoisia tutkimustoimenpiteitä lieventäviä ja ympäristöä huomioivia toimenpiteitä, mm. kairaussoijan pois keräämistä tutkimuspaikoilta maanomistajan pyynnöstä tai ympäristösyistä.

Viljelysmaat on huomioitu päätöksen kohdassa 9. Tutkimustoiminta tulee ajoittaa aktiivisessa viljelykäytössä olevilla maatalousmailla viljelykauden ulkopuolella. Tutkimustoiminta ei saa aiheuttaa vähäistä suurempaa vahinkoa viljelysmaalle. Lisäksi hakijan on poistettava kallioperäkairauksen jälkeen viljelysmaa-alueilta mahdolliset maaputket.

Tiedoksi luvan haltijalle

Kaivoslain (621/2011) suhde muuhun lainsäädäntöön

Sen lisäksi, mitä kaivoslaissa säädetään, sovelletaan kaivoslain mukaista lupa- tai muuta asiaa ratkaistaessa ja muutoin tämän lain mukaan toimittaessa muun muassa; luonnonsuojelulakia (9/2023), ympäristönsuojelulakia (527/2014), erämaalakia (62/1991), maankäyttö- ja rakennuslakia (132/1999), vesilakia (587/2011), poronhoitolakia (848/1990), säteilylakia (592/1991), ydinenergialakia (990/1987), muinaismuistolakia (295/1963), maastoliikennelakia (1710/1995) ja patoturvallisuuslakia (494/2009). VesiL 587/2011. Malminetsintäluvan haltijan on aina noudatettava Suomen lainsäädäntöä ja asiaan liittyviä muita kansainvälisiä sopimuksia.

Maastossa liikkuminen

Maastoliikennelain (1710/1995) 4.1 §:n ja 4.2 §:n 9-kohdan mukaan kaivoslaissa (621/2011) tarkoitetulla malminetsintäalueella ja 30 metrin etäisyydellä sen rajasta moottorikäyttöisellä ajoneuvolla liikkuminen ei edellytä maanomistajan tai haltijan lupaa, kun kyse on asianomaisessa malminetsintäluvassa tai kaivosluvassa tarkoitetun toiminnan kannalta välttämättömästä liikkumisesta. Mikäli malminetsintäalue rajautuu alueeseen, jolla liikkumista on rajoitettu (esim. luonnonsuojelualue), malminetsintäalueen rajan ulkopuolella tarvitaan alueen hallinnasta vastaavan viranomaisen suostumus.

Viitaten lupamääräykseen 9, malminetsintäluvan haltija veloitetaan rajoittamaan malminetsintä ja malminetsintäalueen käyttö tutkimustyön kannalta välttämättömiin toimenpiteisiin. Malminetsinnästä ei saa aiheutua merkittäviä muutoksia luonnonolosuhteissa, harvinaisten tai arvokkaiden luonnonesiintymien olennaista vahingoittumista, merkittävää maisemallista haittaa. Alueen koskemattomuuteen, joka liittyy alueen suojelutavoitteisiin, on säilytettävä. Aiheutetut vahingot on korvattava maanomistajalle.

Luvan muuttaminen ja raukeaminen

Malminetsintäluvan haltijan on kaivoslain (621/2011) 69 §:n mukaan haettava malminetsintäluvan muuttamista, jos tutkimussuunnitelmaa muutetaan tai täydennetään siten, että lupamääräyksiä on tarpeen tarkistaa. Luvanhaltija voi lisäksi hakea malminetsintäluvan muuttamista lupamääräysten tarkistamiseksi, kun luvan mukaista toimintaa on tarpeen muuttaa.

Kaivosviranomaisen on (621/2011) 67 §:n mukaan päätettävä, että malminetsintälupa raukeaa, jos luvanhaltija tekee asiaa koskevan ilmoituksen. Luvanhaltija on velvollinen tekemään ilmoituksen, jos tarkoituksena ei enää ole harjoittaa lupaan perustuvaa toimintaa. Malminetsintälupa raukeaa ilmoituksen saavuttua kaivosviranomaiselle.

Luvan voimassaolon jatkaminen

Kaivoslain (621/2011) 61.1 §:n mukaan malminetsintäluvan voimassaoloa voidaan jatkaa enintään kolme vuotta kerrallaan siten, että lupa on voimassa yhteensä enintään viisitoista vuotta.

Kaivoslain (621/2011) 61.2 §:n mukaan malminetsintäluvan voimassaolon jatkamisen edellytyksenä on, että:

- 1) malminetsintä on ollut tehokasta ja järjestelmällistä;
- 2) esiintymän hyödyntämismahdollisuuksien selvittäminen edellyttää jatkotutkimuksia;
- 3) luvanhaltija on noudattanut tässä laissa säädettyjä velvollisuuksia samoin kuin lupamääräyksiä;
- 4) voimassaolon jatkamisesta ei aiheudu kohtuutonta haittaa yleiselle tai yksityiselle edulle.

Kaivoslain (621/2011) 66 §:n mukaan malminetsintäluvan voimassaolon jatkamista varten lupaviranomaiselle on ennen luvan voimassaolon päättymistä toimitettava lupahakemus sekä lupaharkinnan kannalta tarpeelliset ja luotettavat selvitykset edellä mainituista voimassaolon jatkamisen edellytyksistä.

Kaivostoiminnasta annetun valtioneuvoston asetuksen (391/2012) 27.2 §:n mukaan hakemuksesta tulee käydä ilmi hakijan haluamat muutokset lupa-alueeseen tai muut merkittävät muutokset sekä asianosaisissa tapahtuneet muutokset. Asetuksen 27.3 §:n mukaisesti hakemukseen tulee liittää lupaharkinnan kannalta tarpeellinen ja luotettava selvitys:

- 1) hakemuksen kohteena olevan luvan nojalla tehdyistä toimenpiteistä ja niiden tuloksista;
- 2) alueelle kohdistuneiden tutkimuskustannusten määrästä;
- 3) esiintymän hyödyntämismahdollisuuksista ja jatkotutkimusten tarpeellisuudesta;
- 4) perustelut aluerajaukselle.

Lisäksi hakemukseen sovelletaan vastaavasti, mitä lupahakemuksesta säädetään kaivoslain (621/2011) 34 §:ssä.

Lupapäätöksestä tiedottaminen

Lupapäätös on toimitettu päätöksenantopäivänä:

- Kultatie Oylle,

Jäljennös päätöksestä on toimitettu antopäivänä

- Someron kaupungille,
- Jokioisten kunnalle,
- Hämeen ELY-keskukselle,

- Varsinais-Suomen ELY-keskukselle,
- Hämeenlinnan kaupunginmuseolle tiedoksi,
- Turun Museokeskukselle tiedoksi,
- niille, jotka ovat jäljennöstä erikseen pyytäneet

Päätöksen antamisesta on ilmoitettu

- maanomistajille (kirjeitse vai ilmoitus lehdessä)
- asianosaisille, joita asia erityisesti koskee
- muistutuksen esittäjille
- niille, jotka ilmoitusta ovat erikseen pyytäneet

Lupaviranomainen on tiedottanut annetusta päätöksestä Forssan lehti -sanomalehdessä 13.2.2024.

Tukes toimittaa Maanmittauslaitokselle malminetsintäluvasta tiedot merkittäväksi kiinteistötietojärjestelmään.

Perustelut: Päätöksestä tiedottaminen ja siinä noudatettu menettely perustuvat kaivoslain (621/2011) lupapäätöksestä tiedottamista koskevaan 58 §:ään.

Päätösmaksu

Tästä päätöksestä perittävä maksu on **3000 €**. Valtion talous- ja henkilöstöhallinnan palvelukeskus lähettää laskun hakijalle.

Maksu perustuu hakemuksen vireille tullessa voimassa olleeseen asetukseen Turvallisuus- ja kemikaaliviraston maksullisista suoritteista (1579/2015).

Muutoksenhaku

Tähän päätökseen saa kaivoslain (621/2011) 162 §:n nojalla hakea muutosta valittamalla **Hämeenlinnan hallinto-oikeuteen**.

Valitus on tehtävä kirjallisesti 30 päivän kuluessa päätöksen tiedoksisaannista (808/2019, 13 §). Päätöksen tiedoksisaannin katsotaan tapahtuneen seitsemäntenä päivänä päätöksen julkaisemisesta. Liitteenä olevasta valitusosoituksesta ilmenee, miten muutosta haettaessa on meneteltävä.

Päätöksestä perittävästä maksusta valitetaan samassa järjestyksessä kuin pääasiasta.

Lisätietoja

kaivosasiat@tukes.fi tai ylitarkastaja Matti Ohtamaa puh. +358 295 052289

Asian on esitellyt ylitarkastaja Matti Ohtamaa ja ratkaissut johtava asiantuntija Ilkka Keskitalo. Tämä asiakirja on allekirjoitettu sähköisesti. Allekirjoittajan henkilöllisyyden ja allekirjoituksen ajankohdan voi varmistaa allekirjoitusta klikkaamalla ja asiakirjan aitous voidaan todentaa sähköisesti. Jos asiakirjaa muutetaan jälkikäteen, allekirjoitus ei ole enää kelvollinen. Sähköinen asiakirja on alkuperäiskappale, eikä allekirjoituksen oikeellisuutta voi varmistaa paperitulosteesta. Alkuperäisen sähköisen asiakirjan voi tarvittaessa pyytää Tukesin kirjaamosta.

LIITTEET

Liite 1	ML2018:0001 lupakartta
Liite 2	Tilakohtaiset pinta-alat malminetsintä lupa-alueella
Liite 3	Asianosaiset maanomistajat

Liite 4	Someron kaupungin lausunto
Liite 5	Hämeen ELY-keskuksen lausunto
Liite 6	Varsinais-Suomen ELY-keskuksen lausunto
Liite 7	Hämeenlinnan kaupungin museon lausunto
Liite 8	Ohje vakuuden asettamiseksi

VALITUSOSOITUS

Valitusviranomainen

Päätökseen saa hakea muutosta valittamalla sille hallinto-oikeudelle, jonka tuomiopiirissä pääosa tässä päätöksessä tarkoitettusta alueesta sijaitsee. Toimivaltainen hallinto-oikeus on mainittu valitusosoituksen lopussa. Valituskirjelmä osoitetaan valitusviranomaiselle ja se on toimitettava valitusajassa hallinto-oikeuden kirjaamoon.

Valitusaika

Valitus on tehtävä kirjallisesti 30 päivän kuluessa päätöksen tiedoksisaannista. Päätöksen tiedoksisaannin katsotaan tapahtuneen seitsemäntenä päivänä päätöksen julkaisemisesta.

Valitusoikeus

Malminetsintälupaa, kaivoslupaa ja kullanhuuhtontalupaa koskevaan päätökseen, mainitun luvan voimassaolon jatkamista, raukeamista, muuttamista ja peruuttamista koskevaan päätökseen sekä kaivostoiminnan lopettamispäätökseen saa hakea muutosta:

- 1) asianosainen;
- 2) rekisteröity yhdistys tai säätiö, jonka tarkoituksena on ympäristön-, terveyden- tai luonnonsuojelun taikka asuinympäristön viihtyisyyden edistäminen ja jonka sääntöjen mukaisella toiminta-alueella kysymyksessä olevat ympäristövaikutukset ilmenevät;
- 3) toiminnan sijaintikunta tai muu kunta, jonka alueella toiminnan haitalliset vaikutukset ilmenevät;
- 4) elinkeino-, liikenne- ja ympäristökeskus ja muu asiassa toimialallaan yleistä etua valvova viranomainen;
- 5) saamelaiskäräjät sillä perusteella, että luvassa tarkoitettu toiminta heikentää saamelaisten oikeutta alkuperäiskansana ylläpitää ja kehittää omaa kieltään ja kulttuuriaan;
- 6) kolttien kyläkokous sillä perusteella, että luvassa tarkoitettu toiminta heikentää kolttien elinolosuhteita ja mahdollisuuksia harjoittaa elinkeinoja.

Kaivosviranomaisella on lisäksi oikeus valittaa sellaisesta päätöksestä, jolla hallinto-oikeus on muuttanut sen tekemää päätöstä tai kumonnut päätöksen.

Valituksen sisältö

Valituskirjelmässä on ilmoitettava

- päätös, johon haetaan muutosta
- miltä kohdin päätökseen haetaan muutosta ja mitä muutoksia siihen vaaditaan tehtäväksi
- perusteet, joilla muutosta vaaditaan
- valittajan nimi ja kotikunta
- postiosoite ja puhelinnumero, joihin asiaa koskevat ilmoitukset valittajalle voidaan toimittaa

Jos valittajan puhevaltaa käyttää hänen laillinen edustajansa tai asiamiehensä tai jos valituksen laatijana on joku muu henkilö, valituskirjelmässä on ilmoitettava myös tämän nimi ja kotikunta.

Valittajan, laillisen edustajan tai asiamiehen on allekirjoitettava valituskirjelmä, ellei valituskirjelmää toimiteta sähköisesti (telekopiona tai sähköpostilla).

Valituksen liitteet

Valituskirjelmään on liitettävä

- päätös, johon haetaan muutosta valittamalla, alkuperäisenä tai jäljennöksenä
- asiakirjat, joihin valittaja vetoaa vaatimuksensa tueksi, jollei niitä ole jo aikaisemmin toimitettu viranomaiselle
- asiamiehen valtakirja

Valituskirjelmän toimittaminen perille

Valituskirjelmän voi viedä valittaja itse tai hänen valtuuttamansa asiamies. Valituskirjelmä liitteineen voidaan myös lähettää postitse, telekopiona tai sähköpostilla. Postiin valituskirjelmä on jätettävä niin ajoissa, että se ehtii perille valitusajan viimeisenä päivänä ennen aukioloajan päättymistä. Hallinto-oikeudessa kirjaamon aukioloaika on klo 8.00–16.15. Sähköisesti (telekopiona tai sähköpostilla) toimitetun valituskirjelmän on oltava toimitettu niin, että se on käytettävissä vastaanottolaitteessa tai tietojärjestelmässä määräajan viimeisenä päivänä ennen virka-ajan päättymistä.

Valittajalta peritään hallinto-oikeudessa **oikeudenkäyntimaksu 270 euroa**. Tuomioistuinten ja eräiden oikeushallintoviranomaisten suoritteista perittävistä maksuista annetussa laissa (701/1993) on erikseen säädetty eräistä tapauksista, joissa maksua ei peritä.

Toimivaltaisen hallinto-oikeuden yhteystiedot muutoksenhakua varten:

Hämeenlinnan hallinto-oikeus

käyntiosoite: Arvi Kariston katu 5, 13100 HÄMEENLINNA


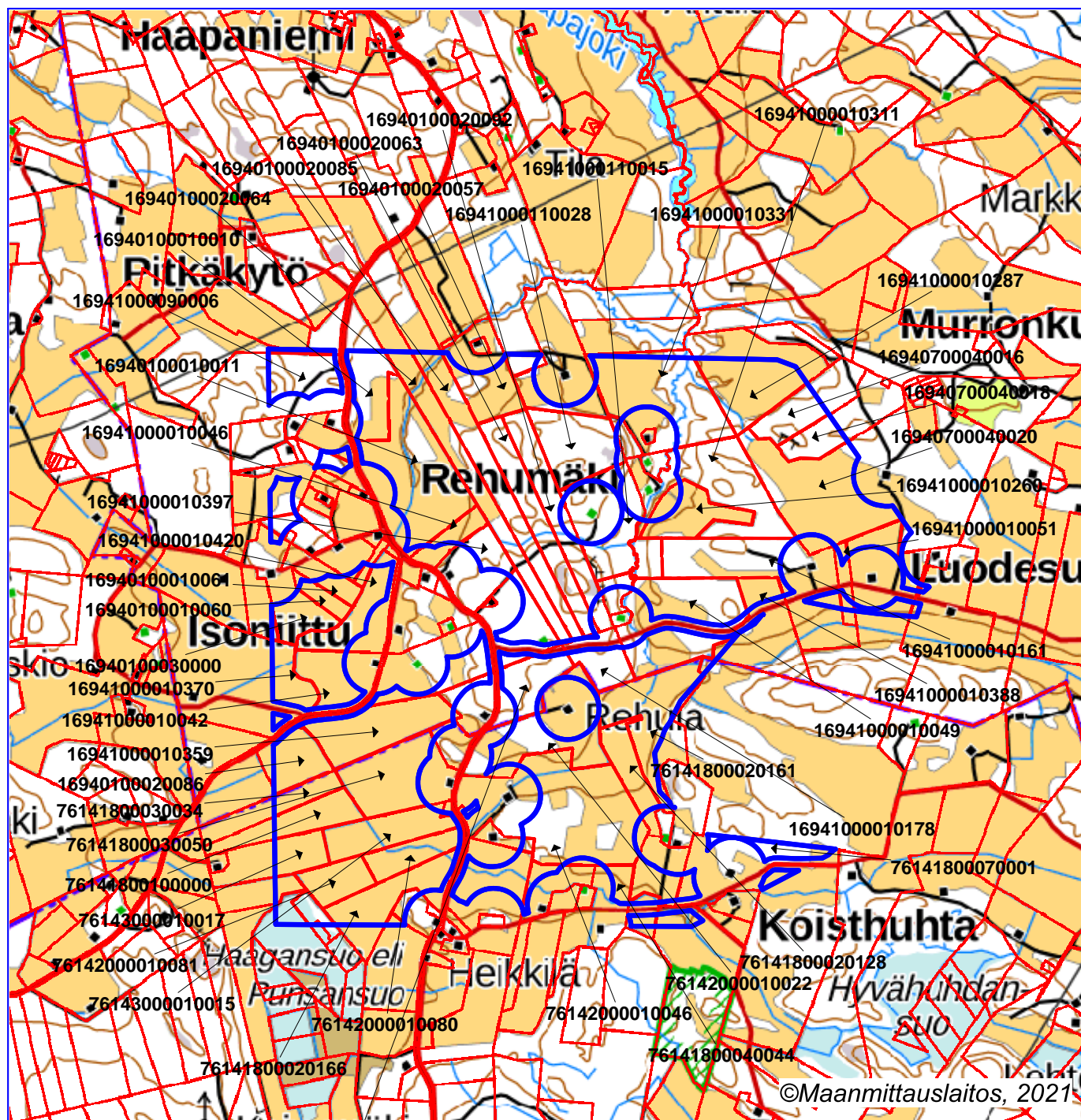
postiosoite: Raatihuoneenkatu 1, 13100 HÄMEENLINNA

puhelinvaihe: 029 56 42200

faksi: 029 56 42269

sähköposti: hameenlinna.hao@oikeus.fi

Sähköinen asiointipalvelu: <https://asiointi2.oikeus.fi/hallintotuomioistuimet>




Malminetsintäalue



Kiinteistörajat

Mittakaava 1:30 000

Kultatie Oy
Perämäki
ML2018:0001



Kiinteistötunnus	Pinta-ala (ha)
169-410-1-178	4,76
169-401-2-86	6,50
761-418-2-166	10,88
761-418-5-70	1,03
761-420-1-46	28,19
761-418-2-150	0,36
761-420-1-45	0,03
169-410-1-370	10,61
169-410-1-359	14,16
761-418-10-0	6,31
761-418-3-34	3,52
761-418-2-128	6,16
169-410-1-360	7,73
761-418-5-128	5,99
761-418-5-46	1,41
169-410-1-160	3,71
169-407-4-16	6,01
169-407-4-18	4,52
169-410-1-98	0,05
761-418-7-1	4,49
169-410-1-51	4,78
169-410-1-161	13,47
169-407-4-20	23,12
169-401-1-76	0,35
761-418-2-161	18,31
169-410-1-44	0,01
169-401-2-92	10,35
761-430-1-15	10,15
169-401-2-63	12,06
169-401-1-66	0,29
169-410-1-287	12,56
761-420-1-5	0,44
169-410-9-6	7,32
169-410-11-30	1,33
169-410-1-46	2,61
169-410-11-15	7,25
169-410-1-90	0,53
169-401-3-0	5,55

761-418-1-42	0,79
169-410-1-388	3,17
761-420-1-81	6,20
169-401-1-44	0,27
761-418-4-44	1,98
169-410-1-42	11,35
169-401-1-10	7,87
761-420-1-80	6,22
761-418-3-50	12,84
761-420-1-22	9,25
761-430-1-11	0,07
169-401-1-52	0,09
169-410-1-49	18,07
169-401-2-57	7,28
169-410-1-311	16,53
169-410-11-28	12,38
169-410-1-99	0,36
169-401-1-61	2,02
169-410-1-397	3,46
169-401-1-53	0,27
169-401-1-13	2,10
169-410-1-331	19,69
169-401-1-37	0,30
169-401-1-62	1,03
169-401-1-27	0,00
169-410-1-260	7,36
169-410-1-330	0,27
169-410-11-26	1,10
169-401-2-85	15,77
169-401-1-80	1,00
169-410-13-2	4,02
169-401-1-11	22,76
169-401-2-64	14,68
169-401-1-60	2,27
169-410-1-420	6,91
761-430-1-17	4,95
761-420-1-48	1,80
761-420-1-65	0,01
761-420-1-96	0,40

761-418-5-89	1,29
--------------	------

761-418-2-148	1,49
---------------	------

Pinta-ala yhteensä: 486,58 ha

[REDACTED]

[REDACTED]

85 § Lausunto Kultatie Oy:n malminetsintälupahakemukseen
Julkinen

Turvallisuus- ja kemikaalivirasto (Tukes) on kuuluttanut 17.11.2023 kaivoslain (10.6.2011/621) 40 §:n nojalla Kultatie Oy:n malminetsintälupahakemuksen ja pyytää samalla em. lain 37 §:n nojalla Someron kaupungilta lausuntoa asiasta. Lausunto tulee toimittaa lupatunnus ML2018:0001 mainiten viimeistään 27.12.2023 Turvallisuus- ja kemikaalivirastoon joko kirjeitse tai sähköisesti doc- tai rtf-tiedostona osoitteeseen kaivosasiat@tukes.fi.

Tieto kuulutuksesta on julkaistu 17.11.2023 myös Someron kaupungin verkkosivuilla ja ilmoitustaululla. Lupa-alueen pinta-ala on 486,5 ha ja se sijaitsee sekä Jokioisten että Someron alueella. Lupa-alueen nimi on Perämäki. Hakemusasiakirjat ovat nähtävänä Tukesin internet-sivuilla: <https://tukes.fi/malminetsintaluvatja-valtaukset>.

Malminetsinnällä tarkoitetaan kaivoslaissa (10.6.2011/621) kaivosmineraaleja sisältävän esiintymän paikallistamiseen ja tutkimiseen käytettäviä geologisia, geofysikaalisia ja geokemiallisia tutkimuksia sekä näytteenottoa esiintymän koon ja laadun selvittämiseksi. Tämän lain mukaisen toiminnan yleinen ohjaus, seuranta ja kehittäminen kuuluvat työ- ja elinkeinoministeriölle. Turvallisuus- ja kemikaalivirasto toimii tässä laissa tarkoitettuna kaivosviranomaisena. Kaivosviranomaisen valvoo tämän lain noudattamista sekä hoitaa muut tässä laissa säädettyt tehtävät.

Hakemusalue on pääasiassa yksityisessä omistuksessa olevaa maa- ja metsätalousmaata. Etsittävät mineraalit ovat kulta, kupari, sinkki ja litium. Etsintöjä johtaa NewPeak Ltd. Hakijan tarkoituksena on jokamiehenoikeuden piiriin kuuluvan maastotarkastelun lisäksi suorittaa alueella neljän vuoden aikana sellaista tutkimustoimintaa (mm. geofysikaalisia mittauksia ja geokemiallista maaperänäytteenottoa sekä kallionäytteenottoa), jolla saattaa kaivauksia edellyttäviltä osin olla vaikutusta näytteenottokohteen välittömään fyysiseen ympäristöön. Muilla tutkimuksilla ei hakijan mukaan ole vaikutusta ympäristöön, luonnonsuojeluun, vesistöihin, pohjaveteen, ihmiseen ja maa- tai kallioperään. Hakija ilmoittaa siistivänsä ja maisemoivansa kairauspaikat ja mahdolliset kaivauspaikat jo lupa-aikana.

Malminetsintälupa antaa kaivoslain 10 §:n mukaan luvanhaltijalle seuraavat oikeudet:

Luvanhaltijalla on oikeus omalla ja toisen maalla luvassa tarkoitetulla alueella (malminetsintäalue) tutkia geologisten muodostumien rakenteita ja koostumusta sekä tehdä muita kaivostoimintaa valmistelevia tutkimuksia ja muuta malminetsintää esiintymän paikallistamiseksi sekä sen laadun, laajuuden ja hyödyntämiskelpoisuuden selvittämiseksi sen mukaan kuin malminetsintäluvassa tarkemmin määrätään. Malminetsintäluvalla saa rakentaa tai siirtää malminetsintäalueelle tutkimustoimintaa varten tarpeellisia väliaikaisia rakennelmia ja laitteita sen mukaan kuin malminetsintäluvassa tarkemmin määrätään. Malminetsintä lupa ei oikeuta esiintymän hyödyntämiseen. Luvanhaltijan etuoikeudesta esiintymän hyödyntämiseen säädetään 32 §:ssä. Malminetsintä lupa ei rajoita kiinteistön omistajan oikeutta käyttää aluettaan tai määrätä siitä, ellei 1 tai 2 momentista muuta johdu.

ja kohdistaa häneen seuraavat malminetsintää koskevat rajoitukset:

Malminetsintäluvalla haltijan on rajoitettava malminetsintä ja muu malminetsintäalueen käyttö tutkimustyön kannalta välttämättömiin toimenpiteisiin. Toimenpiteet on suunniteltava siten, että niistä ei aiheudu kohtuudella vältettävissä olevaa yleisen tai yksityisen edun loukkausta. Malminetsintäluvalla tapahtuvasta malminetsinnästä ja muusta malminetsintäalueen käytöstä ei saa aiheutua: 1) haittaa ihmisten terveydelle tai vaaraa yleiselle turvallisuudelle; 2) olennaista haittaa muulle elinkeinotoiminnalle; 3) merkittäviä muutoksia luonnonolosuhteissa; 4) harvinaisten tai arvokkaiden luonnonesiintymien olennaista vahingoittumista; 5) merkittävää maisemallista haittaa.

Liitteet: Lausuntopyyntö

Valmistelija maankäyttöinsinööri, ympäristönsuojelusihteeri

Maankäyttöinsinööri ehdotus

Ympäristölautakunta päättää todeta lausuntonaan seuraavaa. Haetulla malminetsintäalueella ei ole voimassa olevaa asemakaavaa tai oikeusvaikutteista yleiskaavaa, eikä alueen kaavoittaminen ole vireillä, eikä myöskään Someron kaupungin lähivuosien suunnitelmissa. Kaupungilla ei ole alueella myöskään maaomaisuutta.

Kuntakaavojen puuttuessa alueen maankäyttöä ohjaavat Someron osalta Varsinais-Suomen maakuntakaavat. Voimassa olevissa maakuntakaavoissa hakemusalue on osoitettu pääosin M-merkinnällä maa- ja metsätalousvaltaiseksi alueeksi. Merkinnällä osoitetaan pääasiassa maa- ja metsätaloustalouden tarkoitettuja alueita. Alueita voidaan käyttää harkitusti myös haja-

asutusluonteiseen pysyvään tai loma-asutukseen. Merkintään kohdistuu suunnittelumääräys: Olemassa olevien alueiden täydennykseksi ja laajennukseksi voidaan yksityiskohtaisemmassa suunnittelussa osoittaa pääasiallista käyttötarkoitusta kohtuuttomasti haittaamatta, sekä maisema- ja ympäristönäkökohdat huomioon ottaen mm. uutta pysyvää asumista ja, erityislainsäädännön ohjaamana, myös muita toimintoja.

Päätös Hyväksyttiin.

Tiedoksi kaivosasiat@tukes.fi

Liitteet Lausuntopyyntö

Tiedoksianto asianosaisille

Tiedoksianto sähköisesti

Päivämäärä: 7.12.2023

Vastaanottajat: kaivosasiat@tukes.fi.

Muutoksenhaku

MUUTOKSENHAKUKIELTO

Päätökseen, joka koskee vain asian valmistelua tai täytäntöönpanoa, ei saa kuntalain 136 §:n mukaan hakea muutosta.



Turvallisuus- ja kemikaalivirasto (Tukes)
PL 66
00521 HELSINKI
kaivosasiat@tukes.fi

Lausuntopyyntö 17.11.2023

Lausunto kaivoslain mukaisesta malminetsintäluupahakemuksesta ML2018:0001, Jokioinen, Somero, Perämäki

Turvallisuus- ja kemikaalivirasto (Tukes) pyytää kaivoslain 37 §:n nojalla Hämeen ELY-keskukselta lausuntoa malminetsintäluupahakemukseen ML2018:0001. Hakemuksen on jättänyt Kultatie Oy. Noin 490 hehtaarin laajuinen hankealue sijoittuu Jokioisten kunnan ja Someron kaupungin alueelle.

Hämeen ELY-keskus lausuu asiasta Jokioisten puolella aiheutuvien ympäristövaikutusten osalta, sillä Somero kuuluu Varsinais-Suomen ELY-keskuksen toimivaltaan.

Lausuntoa pyydetään siitä, onko kohteella mahdollista jatkaa tehokasta malminetsintää hakemuksen mukaisilla tutkimusmenetelmillä ilman että niistä on kaivoslain (621/2011) 11 §:n mukaisesti;

- 1) haittaa ihmisten terveydelle tai vaaraa yleiselle turvallisuudelle;
- 2) merkittäviä muutoksia luonnonolosuhteissa;
- 3) harvinaisten tai arvokkaiden luonnonesiintymien olennaista vahingoittumista;
- 4) merkittävää maisemallista haittaa.

Lisäksi pyydetään lausuntoa siitä, onko alueella kaivoslain 9 § kolmannen momentin mukaisia liikennealueita.

Hämeen ELY-keskus lausuu malminetsintäluupahakemuksesta ML2018:0001 seuraavaa:

Kaavatilanne

Malminetsintäalueella ei ole voimassa olevia yleis- tai asemakaavoja. Alueella on voimassa vuonna 2019 voimaan tullut Kanta-Hämeen maakuntakaava 2040, jossa hankealueelle on merkitty Latovainion vedenhankintaa varten tärkeä pohjavesialue ja 2-tien varalaskupaikan suojavyöhyke. Hankealuetta sivuaa kaksi maakunnallisesti merkittävää rakennettua kulttuuriympäristöä, Kuumen kulttuurimaisema lännessä ja Kojon kartano ja Kojjärven kulttuurimaisema koillisessa. Hakemuksesta ei käy ilmi, missä määrin esitetyt tutkimukset edellyttävät puiden kaatamista ja muita maisemaa muuttavia toimenpiteitä, mutta todennäköistä on, ettei

12.1.2024

malminetsintä vaaranna alueen ja ympäristön kulttuuri- ja maisemallisia arvoja.

Luonto

Tutkimusalueen poikki etelä-pohjois-suuntaisena virtaavan Haapajoen varrella sijaitsee Metsälain 10 §:n perusteella suojeltuja erityisen arvokkaita elinympäristöjä. Luonnonsuojelulain nojalla suojattuja luontoarvoja ei ole tiedossa malminetsintäalueen Jokioisille sijoittuvalta osalta, mutta Hämeen ELY-keskus huomauttaa, että lausuttavana olevan malminetsintälupahakemuksen perusteella alueella ei ole tehty kattavaa luontoselvitystä.

Kaivoslain 11 § mukaan malminetsinnästä ei saa aiheutua merkittäviä muutoksia luonnonolosuhteissa. Malminetsinnässä käytettäisiin hakemuksen mukaan mm. kalliosydännäytteenottoa kairaamalla, koneellista geokemiallista maaperänäytteenottoa, uranäytteenottoa sekä kallion koneellista paljastamista ja tutkimusojitusta. Toimenpiteiden laajuus, mittakaava ja määrä eivät käy hakemuksesta ilmi, ja näin ollen toimenpiteiden luontovaikutuksia on mahdoton arvioida. Jotta ELY-keskus voisi ottaa kantaa siihen, aiheutuuko malminetsinnästä merkittäviä muutoksia luonnonolosuhteissa tai harvinaisten ja arvokkaiden luonnonesiintymien olennaista vahingoittumista, hakijaa tulisi edellyttää tekemään malminetsintäalueelta luontoselvitys.

ELY-keskus muistuttaa, että suurin osa Suomen pesimälinnuista on luonnonsuojelulailla rauhoitettuja. Rauhoitettua eläinlajia ei saa tahallisesti tappaa tai häiritä. Erityisen tärkeää häirinnän välttäminen on lisääntymisaikana, tärkeillä muuton aikaisilla levähdysalueilla tai muutoin niiden elämänsyklin kannalta tärkeillä paikoilla (LSL 70 §).

Maastossa moottorikäyttöisellä ajoneuvolla liikuttaessa on vältettävä haitan aiheuttamista luonnolle ja muulle ympäristölle.

Kairauksessa syntyvä soija tulee kerätä pois ja kuljettaa asianmukaiseen jatkokäsittelyyn.

Pohjavesi

Tutkimusalue ei sijaitse luokitellulla pohjavesialueella. Alueella ei ole tiedossa olevia olevan lähteitä tai tihkupintoja (tarkasteltu maastokartan mukaan).

Kalliokairauksia ja kairasydännäytteenottoa ei tule tehdä talousvesikaivojen läheisyydessä, sillä se voi aiheuttaa kaivoveden laadunmuutoksia (esim. lähinnä samentumista).

12.1.2024

Edellä mainitut pohjaveden suojelutoimenpiteet huomioiden, malminetsintäkairauksista ei ennalta arvioituna aiheudu vesilain 3 luvun 2 §:ssä mainittuja muutoksia pohjaveteen, eikä vesilain mukainen lupa siten ole tarpeen.

Ojituksen osalta muusta kuin vähäisestä ojituksesta tulee tehdä vesilain 6 §:n mukainen ojitusilmoitus ELY-keskukselle vähintään 60 vuorokautta ennen ojitukseen ryhtymistä.

Toimenpiteistä ei saa aiheutua lähteen, puron, noron tai enintään 1 ha lammen tai järven luonnontilan säilymisen vaarantumista (vesilain 2 luvun 11 § ja 3 luvun 2 §).

Liikenne

Uudenmaan ELY-keskuksen liikenne ja infrastruktuuri -vastuualue lausuu seuraavaa:

Esitetty toiminta tulee tapahtua kokonaisuudessaan maantien tiealueen ulkopuolella. Mikäli toiminta edellyttää työskentelyä tiealueella vähäisessäkin määrin, tulee hakea työlupaa Pirkanmaan ELY-keskuksesta. Hakuohjeet löytyvät osoitteesta: <https://www.ely-keskus.fi/web/ely/tyolupa-tiealueella-tyoskentelyyn>. Työlupa on maksullinen.

Aineistosta ei käy ilmi tarkempia liikenteeseen liittyviä tietoja, kuten kulkuyhteyttä tai tietoja kalusto-, kuljetus- ja käyntimääristä, joten Uudenmaan ELY-keskuksen liikenne ja infrastruktuuri -vastuualue ei voi tässä vaiheessa ottaa kantaa niihin.

Lausunnon valmisteluun ovat osallistuneet alueidenkäytön asiantuntija Rauno Penttinen ja hydrogeologi Petri Siiro Hämeen ELY-keskuksesta sekä tienpidon asiantuntija Päivi Ylipaavalniemi Uudenmaan ELY-keskuksen liikenne ja infrastruktuuri -vastuualueelta.

Tämä asiakirja on hyväksytty viraston sähköisessä asianhallintajärjestelmässä. Asian on esitellyt Luonnonsuojeluasiantuntija Mika Kalliovirta ja ratkaissut Johtava asiantuntija Riitta Ryömä.

Tiedoksi

Jokioisten kunta
Someron kaupunki
Hämeenlinnan kaupunginmuseo - Kanta-Hämeen alueellinen vastuumuseo

Tämä asiakirja HAMELY/2279/2023 on hyväksytty sähköisesti / Detta dokument HAMELY/2279/2023 har godkänts elektroniskt

Ryömä Riitta 12.01.2024 12:03

Kalliovirta Mika 12.01.2024 11:47



27.12.2023

Turvallisuus- ja kemikaalivirasto
kaivosasiat@tukes.fi

Lausunto Someron pohjoisosiin haettua malminetsintälupaa koskien

viite ML2018:0001

Alue, jota koskien lausuntopyyntöä malminetsintäluvasta pyydetään, sijoittuu Someron ja Jokioisten kuntien alueelle. Varsinais-Suomen ELY-keskus lausuu Someron puolella aiheutuvien ympäristövaikutusten osalta, sillä Jokioinen kuuluu Hämeen ELY-keskuksen toimivaltaan.

ELY-keskuksella ei ole tiedossa malminetsintäalueen Someroon sijoittuvalta alueelta luonnonsuojelulain suojaamia luontoarvoja. Tästä ei voi kuitenkaan tehdä sellaista johtopäätöstä, ettei alueella olisi merkittäviä luontoarvoja. Alueella ei ole laadittu yleiskaavaa tai asemakaavaa, joiden yhteydessä luontoselvityksiä olisi laadittu eli käytännössä alueelta ei ole kerätty ELY-keskuksen tietojen mukaan luontotietoa. Myöskään lausuttavana olevan malminetsintäluvan perusteella alueelta ei ole laadittu luontoselvitystä. Hakija on hakemuksessa todennut, ettei alueella ole suojelukohteita. Alueella ei ole perustettuja luonnonsuojelualueita, mutta alueella voi olla esimerkiksi luonnonsuojelulain suojaamia liito-oravan lisääntymis- ja levähdyspaikkoja (luonnonsuojelulain 79 §) tai muita arvokkaita luontokohteita.

Kaivoslain 11 § mukaan malminetsinnästä ei saa aiheutua merkittäviä muutoksia luonnonolosuhteissa. Hakemuksen mukaan etsinnässä käytettäisiin maastoajoneuvoja ja tehtäisiin kairauksia, kallion koneellista paljastamista, tutkimusojitusta ja uranäytteenottoa. Tällaisista toimenpiteistä voi aiheutua kaivoslain kieltämiä merkittäviä muutoksia luonnonolosuhteisiin. Jotta ELY-keskus voisi ottaa kantaa siihen, aiheutuuko malminetsinnästä merkittäviä muutoksia luonnonolosuhteisiin, hakijaa tulisi edellyttää tekemään malminetsintäalueelta luontoselvitys (vähintään luontotyypin ja luontodirektiivin liitteen IV lajien tarkkuudella) ennen malminetsintäluvan myöntämistä, jotta saataisiin tieto luvan myöntämisedellytysten täyttymisestä. Alueella on peltojen lisäksi metsäisiä alueita, joten merkittävien luontoarvojen olemassaolo ei ole ilman luontoselvitystä riittävästi poissuljettavissa. Myös kaivoslain 6 §:n mukaisesti toiminnan yleisenä periaatteena on, että toiminnan vaikutuksista ja haitallisten vaikutusten ehkäisemisestä ja vähentämismahdollisuuksista on riittävä selvitys. Myös tämä korostaa ennen malminetsintäluvan myöntämistä toiminnanharjoittajan laatiman/tilaaman luontoselvityksen tarpeellisuutta.

Toiminnassa tulee välttää turmelemasta luontoa ja maisemaa enempää kuin on tutkimusten kannalta välttämätöntä. Maastoon syntyneet jäljet tulee ennallistaa mahdollisimman pian tutkimusten jälkeen. Kairauksissa mahdollisesti muodostuva poraussoija tulee kerätä pois ja toimittaa asianomaiseen jatkokäsittelyyn.

Kairaustoiminnasta ei saa aiheutua Valtioneuvoston päätöksen 993/92 mukaisten melutason ohjearvojen ylittymistä häiriintyvissä kohteissa.

Maastoliikennelain 5 §:n mukaan käytettäessä maastossa moottorikäyttöistä ajoneuvoa on vältettävä vahingon ja haitan aiheuttamista luonnolle ja muulle ympäristölle.

Maastoajonauvoilla liikkuminen tulee pääsääntöisesti tapahtua olemassa olevilla teillä. Suoalueilla tulee välttää moottoriajoneuvoilla ajamista sulamaan aikana.

Toimenpiteistä ei saa aiheutua lähteen, puron, noron tai enintään 1 ha lammen tai järven luonnontilan säilymisen vaarantumista (vesilain 2 luvun 11 § ja 3 luvun 2 §).

Malminetsintäalueella tai sen läheisyydessä ole luokiteltuja pohjavesialueita. Toimenpiteillä ei kuitenkaan saa vaikeuttaa yksityisten talousvesikaivojen käyttöä vedenhankintaan (vesilain 3 luvun 2 §).

Yhtenä malminetsintämenetelmänä on mainittu tutkimusojitus. Muusta kuin vähäisestä ojituksesta tulee tehdä vesilain 6 §:n mukainen ojituseroitus ELY-keskukselle vähintään 60 vuotokautta ennen ojitukseen ryhtymistä.

Tämä asiakirja on hyväksytty viraston sähköisessä asianhallintajärjestelmässä. Asian on esitellyt ylitarkastaja Salli Uljas ja ratkaissut yksikönpäällikön sijainen Teija Jokinen. Merkintä sähköisestä hyväksynnästä on asiakirjan viimeisellä sivulla.

Tämä asiakirja VARELY/6973/2023 on hyväksytty sähköisesti / Detta dokument VARELY/6973/2023 har godkänts elektroniskt

Ratkaisija Jokinen Teija 27.12.2023 09:54

Esittelijä Uljas Salli 27.12.2023 09:52

LAUSUNTO HML/4244/12.03.03.08/2023

13.12.2023

Turvallisuus- ja kemikaalivirasto (Tukes)

PL 66 (Opastinsilta 12B)

00521 Helsinki

Viite Lausuntopyyntö 17.11.2023, ML2018:0001

Asia **JOKIOINEN, Kultatie Oy:n malminetsintälupahakemus, Perämäki**

Turvallisuus- ja kemikaalivirasto (Tukes) pyytää kaivoslain (10.6.2011/621) 37 §:n nojalla Hämeenlinnan kaupunginmuseolta – Kanta-Hämeen alueelliselta vastuumuseolta lausuntoa malminetsintälupahakemukseen ML2018:0001. Hakemuksen on jättänyt Kultatie Oy. Noin 486 ha laajuinen Perämäen hankealue sijoittuu Someron ja Jokioisten kuntien alueelle. Kanta-Hämeen alueellinen vastuumuseo lausuu hankkeesta toimialueellaan Jokioisten kunnan osalta.

Mineraalien etsintää aiotaan suorittaa maastotarkastelun ja muiden maanpintaa rikkomattomien menetelmien ohella maanpintaa rikkovilla menetelmillä. Näistä hakemuksessa on mainittu kalliosydännäytteenotto kairaamalla, koneellinen maaperänäytteenotto, uränäytteenotto sekä kallion koneellinen paljastaminen tutkimusojin. Hakemuksessa todetaan, että kairauksessa syntyvä soija kuljetetaan tarvittaessa pois kairauspaikolta ja tutkimuskaivannot täytetään ja maisemoidaan.

Hankealueelta tai sen välittömästä läheisyydestä ei tunneta muinaismuistolain (295/1963) suojaamia kiinteitä muinaisjäännöksiä tai muuta arkeologista kulttuuriperintöä eikä valtakunnallisesti tai maakunnallisesti merkittäviä rakennetun kulttuuriympäristön tai maiseman arvoalueita.

Jokioisten kuntakohtaiset esihistoriallisen ja historiallisen ajan arkeologiset selvitykset ovat vuodelta 2005. Kyseiset tutkimukset ovat jo vanhentuneita sekä mittakaavaltaan varsin yleispiirteisiä. Hankealueella on kohtuullista potentiaalia entuudestaan tuntemattomien kiinteiden muinaisjäännösten esiintymiseen esimerkiksi liittyen kivikautiseen asutukseen ja historiallisen ajan elinkeinojen harjoittamiseen. Pistemäinen kairanäytteiden otto ei lähtökohtaisesti ole laajuudeltaan sellaista maankäyttöä, että hankkeessa edellytettäisiin tässä vaiheessa täydentävää arkeologista inventointia. Laajempi koneellinen maaperänäytteenotto ja kallioperän

paljastaminen tutkimuskaivannoin tai tutkimusojin on kuitenkin toimintaa, joka voi aiheuttaa riskejä entuudestaan tuntemattomalle arkeologiselle kulttuuriperinnölle sekä rakennetun kulttuuriympäristön ja maiseman arvoille.

Mikäli malminetsinnässä käytetään maanpintaa laajemmin rikkovia menetelmiä, kuten tutkimuskaivantoja- tai oja, tulee tarkemmat tutkimussuunnitelmat kaivantojen sijoittelusta lähettää Kanta-Hämeen alueelliseen vastuumuseoon arvioitavaksi. Vastuumuseo määrittelee lausunnossaan arkeologisen inventoinnin tai muiden kulttuuriympäristöselvitysten tarpeen ja laajuuden. Mahdollisesti edellytettävät täydentävät selvitykset tulee suorittaa ennen tutkimuskaivantojen tekoa.

Museonjohtaja

Tuija-Liisa Soininen

Arkeologi

Antti Krapu

JAKELU

Turvallisuus- ja kemikaalivirasto

Hämeen elinkeino-, liikenne- ja ympäristökeskus

Jokioisten kunta

Kultatie Oy

Museovirasto

Lisätietoja: kulttuuriymparisto@hameenlinna.fi

AK/ ak, sk

Tämä asiakirja on hyväksytty sähköisesti Hämeenlinnan kaupungin asianhallintajärjestelmässä

KAIVOSLAIN (621/2011) MUKAINEN VAKUUS

Kaivoslain 10 luvun 107 §:n mukaan malminetsintäluvan haltijan on asetettava vakuus mahdollisen vahingon ja haitan korvaamista sekä jälkitoimenpiteiden suorittamista varten, jollei tätä ole pidettävä tarpeettomana toiminnan laatu ja laajuus, toiminta-alueen erityispiirteet, toimintaa varten annettavat lupamääräykset ja luvan hakijan vakavaraisuus huomioon ottaen.

Tukes määrää malminetsintäluvulle asetettavaksi lupakohtaisen vakuuden. Vakuus tulee asettaa pankkitalletuksena Turvallisuus- ja kemikaalivirastolle kaivoslain (621/2011) 15 §:ssä tarkoitettujen jälkitoimenpiteiden sekä 103 §:ssä tarkoitetun vahingon ja haitan korvaamista, sekä muiden kaivoslakiin perustuvien velvoitteiden täyttämistä varten.

Talletus tulee tehdä pankkiin Turvallisuus- ja kemikaaliviraston hyväksi. Pankin tai tilin omistajan tulee toimittaa tilivarojen panttausilmoitus avatusta vakuustilistä Turvallisuus- ja kemikaalivirastolle (os. PL 66, 00521 Helsinki) sekä antaa sitoumus, jolla se luopuu kuittausoikeudesta kyseiseen tiliin. Vakuustili ei saa olla määräaikainen.

Tilivarojen panttausilmoituksen allekirjoittaa pankin edustaja sekä pantattavan tilin omistaja, eli luvan saajayhtiön kaupparekisteriotteessa mainittu henkilö(t), joilla on nimenkirjoitusoikeus.

Vakuus on asetettava viimeistään 30 päivänä siitä, kun malminetsintälupa on tullut lainvoimaiseksi.

Tukesille vakuutta varten toimitettavat asiakirjat:

- Pankin tilivarojen panttausilmoitus (alkuperäinen kappale allekirjoituksin)
- Pantinantajan kaupparekisteriote

Asiakirjat tulee toimittaa Turvallisuus- ja kemikaalivirastolle osoitteeseen PL 66 (Opastinsilta 12B), 00521 Helsinki.