

KUULUTUS

Turvallisuus- ja kemikaalivirasto (Tukes) kuuluttaa kaivoslain (10.6.2011/621) 40 §:n nojalla

Malminetsintälupahakemuksen

Hakija: Aurion Resources Oy
Lupa-alueen nimi: Naakena
Lupatunnus: ML2018:0079
Alueen sijainti ja koko: Kittilä, 1292,71 ha.

Kuvaus hakemuksen mukaisesta toiminnasta

Hakija etsii alueelta kultaa, hopeaa, kobolttia, kuparia, nikkeliä, palladiumia, platinaa, sinkkiä ja lyijyä. Tutkimusmenetelmät ovat tavanomaisia malminetsinnän tutkimusmenetelmiä, kuten geofysikaaliset mittaukset, kallio- ja maaperänäytteenotto, pohjamoreenin näyttöönotto, timanttikairaus sekä tutkimuskaivannot.

Mielipiteet ja muistutukset

Mielipiteet ja muistutukset hakemuksesta voi lähettää 1.7.2024 mennessä lupatunnus mainiten Tukeisiin, osoitteeseen PL 66 (Opastinsilta 12B) 00521 Helsinki, tai sähköisesti doc-tai rtf-tiedostona osoitteeseen kaivosasiat@tukes.fi

Hakemuksen nähtävilläolo

Hakemusasiakirjat ovat nähtävänä Tukesin internet-sivuilla:
<https://tukes.fi/malminetsintaluvat-ja-valtaukset>

Tieto kuulutuksesta julkaistaan Kittilän kunnan verkkosivuilla.

Lisätietoja Matti Ohtamaa puh. 029 5052 289 matti.ohtamaa@tukes.fi tai kaivosasiat@tukes.fi

Kuulutettu 24.5.2024

Pidetään nähtävänä 1.7.2024 asti.

Tiedoksisaannin katsotaan tapahtuneen seitsemäntenä (7) päivänä kuulutuksen julkaisusta.

MALMINETSINTÄ- LUPAHAKEMUS

HUOM!

Ennen lomakkeen täyttämistä, tutustu erilliseen liitteeseen: [Huomioitavat lain ja asetuksen kohdat](#) (klikkaa linkkiä).



Uusi malminetsintälupahakemus



Jatkoaikahakemus
(valtaus, malminetsintälupa)

Liittyvä lupatunnus

ML2018:0079

1. Tiedot hakijasta ja tämän edellytyksistä haettavaan toimintaan

1.1 Hakija (ei sivuliike)

Aurion Resources Oy

1.2 Yhteystiedot (osoite ja puhelinnumero)

Aurion Resources Oy
c/o GeoPool Oy
PL 35
01530 Vantaa

1.3 Kotipaikka

Suomi

1.4 Sähköposti

mtalikka@aurionresources.ca
lupaasiat@geopool.fi

Matti Talikka
Toimitusjohtaja
puhelin 040 641 6289

1.5 Y-tunnus

2579876-8



1.6 Virkatodistus (liitteenä)



1.7 Kaupparekisteriote (liitteenä)

1.8 Malminetsinnän rahoitus esitettyyn toimintaan

Aurion Resources Oy on Aurion Resource Ltd:n tytäryhtiö.

Aurion Resource Ltd on Kanadassa pörssilistattu (TSX-V) yhtiö.

Yhtiö rahoittaa malminetsintätutkimuksia omalla pääomalla (omistajien sijoitukset yhtiöön) sekä yhteistyöhankkeissa kumppanien kanssa.

1.9 Henkilöstö ja sen asiantuntemus

Hakijalla on asiantunteva ja kokenut malminetsintäorganisaatio, joka koostuu yhtiön omasta henkilöstöstä sekä asiantuntijakonsulteista ja palveluntarjoajista (mm. näytteenottotehtävissä). Aurion Resources on harjoittanut malminetsintää Suomessa vuodesta 2014.

Yhtiön avainhenkilöitä:

Matti Talikka, Toimitusjohtaja, Geologi, FAusIMM (CP)

Juhani Ojala, Päägeologi, PhD Geology.

2. Alue, sen sijainti ja sen käyttöä mahdollisesti koskevat rajoitukset

2.1 Hakijan ehdotus nimeksi

Naakena

2.2 Hakemusalueen pinta-ala ja sijainti

Pinta-ala: 1298,7 ha
Sijainti: Kittilä

2.3 Kaavoitustilanne

Selvitys kaavoitustilanteesta toimitetaan Tukesin pyynnöstä ennen hakemuksen kuulutusta.

2.4 Luonnonsuojelutilanne

Malminetsintälupa-alueella ei ole luonnonsuojelukohteita. Malminetsintäalue ei sijaitse pohjavesialueella.

2.5 Muun lainsäädännön rajoitukset

Lainsäädännölliset esteet on rajattu pois.

2.6 Arvio alueella olevista kaivosmineraaleista ja selvitys, mihin arvio perustuu

Yhtiön arvion mukaan alueelta voi löytyä Au, Ag, Co, Cu, Ni, Pd, Pt, Zn, Pb.
Arvio perustuu alueen geologiseen ympäristöön sekä alueella suoritettuihin tutkimuksiin.

3. Malminetsintäalueeseen liittyvät asianosaiset ja heidän tietonsa

3.1 Malminetsintälupahakemus alueeseen liittyvien asianosaisten ja maanomistajien osalta pyynnöstä toimitetaan erilliset liitteet (Excel-tiedostot). Tiedostoista käy ilmi asianomaisen nimi, osoite, tilarekisterinumero, yksittäisen tilan rajat sekä pinta-ala.

3.2 Muut kuin yksityiset asianosaiset (alueeseen liittyvät elinkeinot ja yhteiset alueet)

- Lapin ELY-keskus, PL 8060, 96101 Rovaniemi
- Kittilän kunta, Valtatie 15, 99100 Kittilä
- Metsähallitus, PL 94, 01301 Vantaa
- Kuivasalmen Paliskunta, c/o Antti Koskela, Siitosentie 491 as 2, 99270 Hormakumpu
- Alakylän Paliskunta, c/o Antti Kantola, Kinisjärventie 187, 97420 Lohiniva

Yhteisten alueiden yhteystiedot maanomistajayhteystieto liitteessä

- Yhteinen vesialue 261-406-873-25
- Yhteinen vesialue 261-406-876-6
- Yhteinen vesialue 261-876-1-0: Kittilän jakokunnan vedet

4. Selvitys toimintaa koskevista suunnitelmista

4.1 Tutkimusmenetelmät, -välineet ja aikataulu

Tutkimusmenetelmät:

Olemassa olevan tutkimusaineiston tulkinta, geofysikaaliset mittaukset (maanpinnalta, ilmasta tai kairareistä), tutkimusojien kaivaminen kaivinkoneella ja niiden kartoitus ja näytteenotto, sekä kallio- ja maaperänäytteenotto pinta- tai syväkairaamalla.

Tutkimusvälineet:

Tela-alustainen näytteenottovaunu (kallio- sekä maaperänäytteenottoa pinta- sekä syväkairauskalustolla), mönkijä / moottorikelkka (henkilöstön ja näytteiden kuljetuskalusto), henkilö-/maastoajoneuvo (henkilöstön kuljetus, käyttö ainoastaan teillä - ei maastossa), kaivinkone (tutkimusojien kaivuu ja peitto), geofysikaaliset mittausteistot, timanttisaha/-pora (ura- ja pistenäytteenotto).

Aikataulu:

Ensimmäisenä ja toisena malminetsintälupavuosina on tarkoitus jatkaa tunnistettujen kulta- ja kupariviitteiden tutkimista sekä pyrkiä löytämään uusia mineralisaatioita. Tutkimusmenetelmät sisältävät mm. olemassa olevan aineiston tulkintaa, geologista kartoitusta, tutkimusojien kaivamista, moreeninäytteenottoa, geofysikaalisia mittauksia ja/tai aineiston tulkintaa sekä syväkairausta.

Kolmantena ja neljäntenä malminetsintälupavuotena on tarkoitus kohdentaa tutkimuksia tunnistettuihin mineralisaatiovyöhykkeisiin ja selvittää mineralisaation kokoa ja pitoisuuksia pääasiassa syväkairaamalla. Metallimineralisaation soveltuvuutta tuotantoon voidaan lisäksi tutkia mineralogisin ja metallurgisin tutkimuksin. Neljäntenä lupavuotena valmistellaan lisäksi mahdollista jatkoaikahakemusta.

4.2 Kaivannaisjätteen jätehuoltosuunnitelma

Hakija ei katso jätehuoltosuunnitelman olevan tarpeellinen. Kairauksissa pieni määrä (< 1 kuutiometri) moreeni- ja kallioainesta kerääntyy maanpinnalle kairauspaikalla. Tutkimusojien kaivuun yhteydessä maa-aines säilytetään tutkimusojien välittömässä läheisyydessä ja täytetään heti tutkimusten päätyttyä.

5. Toiminnan ympäristö- ja muut vaikutukset

5.1 Vaikutukset ympäristön- ja luonnonsuojeluun, vesistöihin, pohjaveteen, ihmiseen ja maa- tai kallioperään

Suunniteltujen tutkimusten vaikutukset arvioidaan jäävän vähäisiksi.

Tiedossa olevat luontoarvot sekä kulttuuriperintökohteet huomioidaan tutkimusten suunnittelussa ja toteutuksessa. Hakualueella ei sijaitse suojelualueita.

Näytteenottokalusto käyttää biohajoavaa hydraulioiljyä ja on varustettu kumiteloilla, jolloin pintapaine on vähäinen.

Maastossa liikkuessamme pyrimme käyttämään olemassa olevia uria.

Pyrimme välttämään puustovahinkoja. Mahdolliset puustovahingot korvataan maanomistajille säädösten mukaisesti.

Tutkimussuunnitelmat toimitetaan asianosaisille ennen tutkimusten alkua.

6. Ilmoitus malminetsintäalueelle rakennettavista väliaikaisista rakennelmista

6.1 Hakija ei aio rakentaa malminetsintäalueelle väliaikaisia rakennelmia

6.2 Työstä vastaa

6.3 Rakennelmien tiedot ja sijainti (liite-tiedosto)

6.4 Käyttötarkoitus ja käytön kesto

7. Kaivoslain edellyttämien liitteiden, aineistojen ja selvitysten tarkastuslista

- 7.1 Virkatodistus liitteenä
- 7.2 Kaupparekisteriote liitteenä
- 7.3 Sähköiset paikkatietotiedostot
- 7.3.1 Malminetsintäalue (koko alueen rajat), josta esteet on rajattu pois (kts.liite 1) (MapInfo-tiedosto ETRS-TM35FIN)
- 7.3.2 Yleispiirteinen kartta, joka osoittaa hakemuksen kohteena olevan alueen sijainnin (Pdf-tiedosto ETRS-TM35FIN)
- 7.3.3 Malminetsintäalueetta leikkaavat tilarajat omana tiedostona (ei rajanaapureita) (MapInfo-tiedosto ETRS-TM35FIN)
- 7.3.4 Malminetsintäalueen maanomistajat
(Excel-tiedosto, joka toimitetaan vasta viranomaisen pyynnöstä ennen hakemuksen kuuluttamista.
Malli: <http://www.tukes.fi/fi/Toimialat/Kaivokset/Malminetsintaluvat-ja-jatkoajat/Malminetsintalupa/>)
- 7.4 Selvitys kunnalta hakemuksen kohteena olevasta alueesta ja sen kaavoitustilanteesta, alueen käyttöä koskevista rajoituksista sekä niistä, joiden etua, oikeutta tai velvollisuutta asia saattaa koskea (asianosainen).
(Selvitys voidaan toimittaa myöhemmin, mutta ennen kuin hakemus kuulutetaan)
- 7.5 Kaivannaisjätteen jätehuoltosuunnitelma liitteenä
- 7.6 Kaivannaisjätehuoltosuunnitelma on tehty ympäristönsuojelulain nojalla
- 7.7 Viranomaisen todistukset, rekisteriotteet ja vastaavat asiakirjat, joilla varmennetaan hakemuksessa esitettyjen tietojen sekä säädettyjen vaatimusten huomioon ottaminen
- 7.8 Selvitys rakennelmista malminetsintäalueella ja niiden sijainti liitteenä tai ilmoitus ettei niitä ole
- 7.9 Liitteenä luonnonsuojelulain 65 §:ssä tarkoitettua arvioinnista ja ympäristövaikutusten arviointimenettelystä annetun lain (468/1994) mukainen ympäristövaikutusten arviointiselostus tai Natura-arvio.
- 7.9.1 Liitteenä tarkka tutkimussuunnitelma suojelualueelta, joka sisältää kulku-urat ja yksityiskohtaiset tutkimuskohteet paikkatiedostoina (Tab-tiedosto ETRS-TM35FIN)
- 7.9.2 Tiivistelmä Natura-arviosta ja sen liitteissä esitetyistä tiedoista kuulutusta varten (vain julkiset tiedot)*
- 7.10 Tiivistelmä hakemuksessa ja sen liitteissä esitetyistä tiedoista kuulutusta varten*
- 7.10.1 Tätä malminetsintäluvhakemusta voidaan käyttää kuulutusasiakirjana, eikä erillistä tiivistelmää hakemuksesta toimiteta
- 7.11 Merkinnät hakemustietojen julkisuudesta*
- 7.12 Hakemukseen liittyviä yhteisiä alueita**

*) Luvan hakijan tulee ilmoittaa lupahakemuksen toimittamisen yhteydessä perusteltu käsityksensä siitä, miltä osin lupahakemus tai sen liitteet sisältävät viranomaisten toiminnan julkisuudesta annetun lain (621/1999) tai muun lainsäädännön mukaan salassa pidettäviä tietoja. Hakijan tulee mahdollisuuksien mukaan toimittaa hakemuksen yhteydessä yleisluontoinen yhteenveto 1 momentissa tarkoitetuista hakemuksen tiedoista, joita voidaan esittää yleisölle.

**) Jos kaivoslain 34 §:n mukainen hakemus koskee yhteisalueissa (758/1989) tarkoitettua yhteistä aluetta tai yhteismetsälaissa (109/2003) tarkoitettua yhteismetsää, hakemukseen on liitettävä sellainen selvitys, joka on tarpeen tiedoksiannon toimittamiseksi yhteisen alueen tai yhteismetsän osakaskunnalle. Vna (391/2012)

8. Vakuus malminetsintälupaa varten

8.1 Hakijan ehdotus vakuudeksi hakemuksessa esitetylle toiminnalle ja perustelut

Vakuus asetetaan kaivosviranomaisen ehdotuksen mukaisesti.

9. Malminetsintäluvan jälkitoimenpiteet

9.1 Selvitys jälkitoimenpiteistä malminetsintälupa-alueella toiminnan lopettamisen jälkeen

Hakija huolehtii alueen kunnostamisesta ja siistimisestä sekä saattaa alueen mahdollisimman luonnonmukaiseen tilaan maastotutkimusten jälkeen.

Kairauspaikat osoitetaan puupaaluilla, mahdolliset maahan jätetyt maaputket katkaistaan lähellä maanpintaa ja kairareivät tulpataan tarpeen mukaan.

Tutkimusojat täytetään heti tutkimusten päätyttyä.

Ympäristövaikutukset minimoidaan käyttämällä eri vuodenaikoihin soveltuvia malminetsintämenetelmiä.

JATKOAIKAHAKEMUS

(Tämä osa koskee edellisten lisäksi vain valtauksien ja malminetsintälupien jatkoaikahakemuksia)

10. Malminetsintäluvan voimassaolon edellytykset

10.1 Selvitys malminetsinnän tehokkuudesta, tehdyistä toimenpiteistä, tuloksista ja kustannuksista

10.2 Selvitys esiintymän hyödyntämismahdollisuuksista ja jatkotutkimusten tarpeellisuudesta

10.3 Perustelut alueen rajaukselle

11. Lisätietoja

11.1 Lisätietoja malminetsintälupaa varten


12. Lomakkeen lähettäminen

Lomake lähetetään sähköisesti Tukesiin **Tallenna ja lähetä lomake** -painiketta painamalla; ohjelma pyytää sinua ensin tallentamaan lomakkeen jonka jälkeen sen voi lähettää oman tietokoneesi sähköpostiohjelmalla Tukesiin. Voit lähettää lomakkeen myös itse suoraan osoitteeseen: kaivosasiat@tukes.fi.

Voit tulostaa ja tallentaa lomakkeen itsellesi ao. painikkeiden avulla. Antamasi tiedot tallennetaan Tukesin (ao.) rekisteriin. Lisätietoja tukes.fi/tietosuoja.

Allekirjoitus

Nimenselvennys


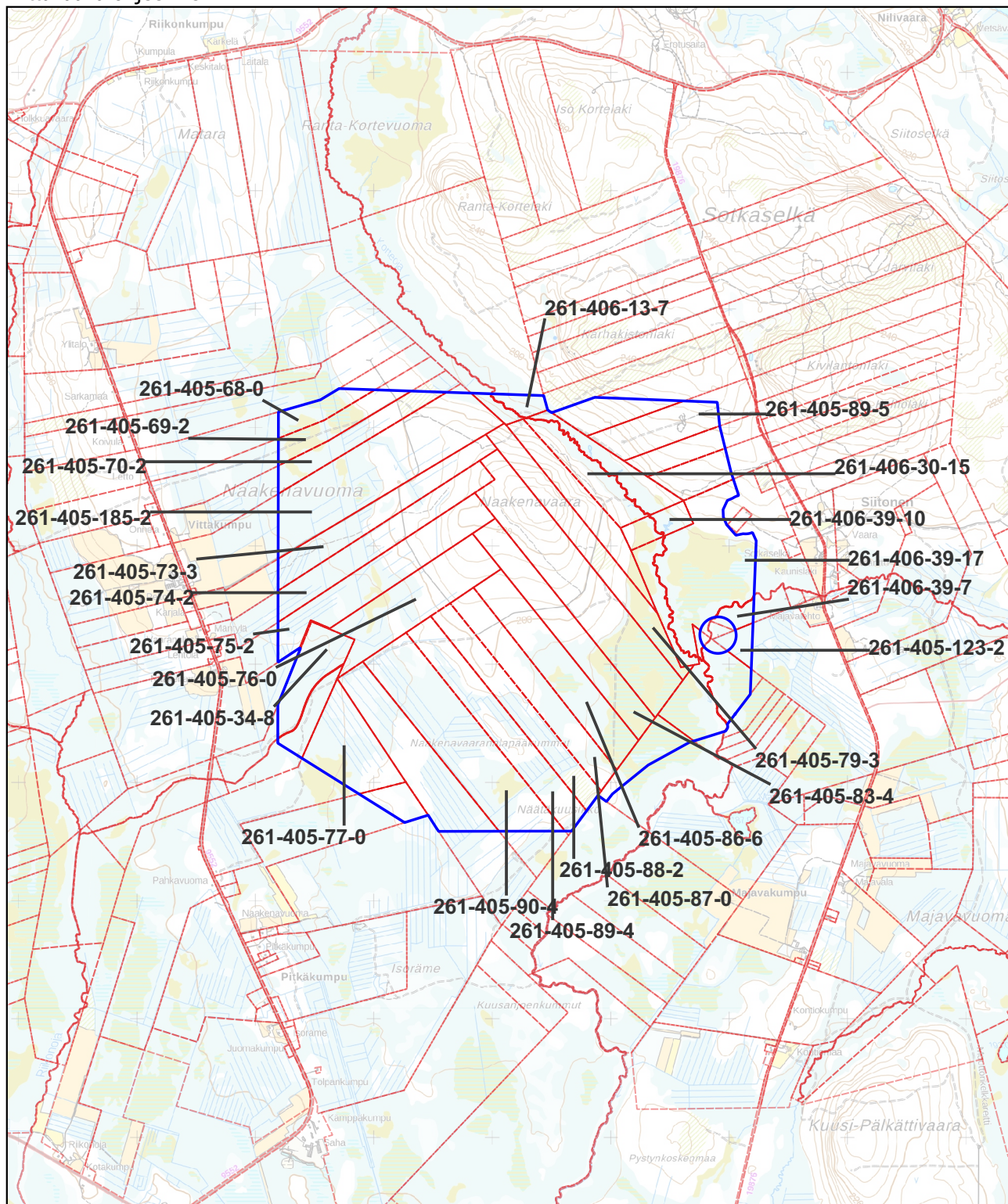
A large black rectangular redaction box covers the signature and name fields. Two horizontal lines extend from the right side of the box, indicating the positions of the signature and name input fields.

HUOM!

Muistithan ennen lomakkeen täyttämistä tutustua erilliseen liitteeseen: [Huomioitavat lain ja asetuksen kohdat](#) (klikkaa linkkiä).

Jotta hakemus saa kaivoslain (621/2011) 32 §:n mukaisen etuoikeuden kohteelle, on kaikki kaikkiin kohtiin vastattava ja kaivoslain 34§:n edellyttämällä tavalla, 7 § JA 9 §:n esteet huomioiden. Vastaa kaikkiin kohtiin ja POISTA ESTEET ALUERAJAUKSESTA.

Kartta malminetsintäluvhakemusalueesta
Mittakaava ohjeellinen



Malminetsintäluvhakemusalue



Kiinteistörajat

Mittakaava 1:50 000
Aurion Resources Oy
Naakana
ML2018:0079