

## KUULUTUS

Turvallisuus- ja kemikaalivirasto (Tukes) on kaivoslain (621/2011) perusteella 24.1.2024 hyväksynyt seuraavan malminetsintälupien osittain tai kokonaan raukeamista koskevan ilmoituksen:

Hakija: Lakeuden Malmi Oy

<u>Nimi:</u>	<u>Lupatunnus:</u>	<u>Sijainti:</u>
Teerineva 1	ML2020:0057	Haapavesi, Nivala
Teerineva 2	ML2020:0058	Haapavesi, Nivala

Päätökseen saa kaivoslain (621/2011) 165 §:n nojalla hakea muutosta valittamalla Pohjois-Suomen hallinto-oikeuteen ainoastaan luvan raukeamista koskevan ilmoituksen tehnyt luvanhaltija. Valitusaika päättyy 1.3.2024. Päätös on nähtävillä Tukesin verkkosivulla (<https://tukes.fi/malminetsintaluvat-ja-valtaukset>). Lupapäätöksen julkisesta kuulutuksesta tiedotetaan alueen kuntien verkkosivulla.

Tarkemmat ohjeet muutoksenhausta ovat päätökseen liitetyssä valitusosoituksessa.

## Lisätietoja

kaivosasiat@tukes.fi tai puh. 029 5052 166

Kuulutettu 24.1.2024

Pidetään nähtävänä 1.3.2024

Päätöksen tiedoksisaannin katsotaan tapahtuneen seitsemäntenä (7) päivänä päätöksen julkaisemisajankohdasta.

Lakeuden Malmi Oy  
PL 3  
33211 Tampere

## **PÄÄTÖS MALMINETSINTÄLUPIEN OSITTAIN TAI KOKONAAN RAUKEAMISESTA**

**Hakija:** Lakeuden Malmi Oy (Rekisterinumero: 3155439–9)  
Ruotsi

**Yhteystiedot:**  
c/o Geopool Oy  
Teknobulevardi 3–5  
01350 Vantaa

**Lisätietoja antaa:**  
Robert Ahvonen  
robert.ahvonen@geopool.fi

### **Ilmoitus**

Turvallisuus- ja kemikaalivirastoon (Tukes) on saapunut 3.10.2023 malminetsintäluvan ML2020:0057 osittain raukeamista ja ML2020:0058 kokonaan raukeamista (diaarinro: Tukes 10657/10.02.06/2023) koskeva ilmoitus. Kaivoslain (621/2011) mukaan annettujen malminetsintäluvien raukeamiseen sovelletaan mitä kaivoslain (621/2011) 67 §:ssä säädetään malminetsintäluvan raukeamisesta.

Osittain raukeava malminetsintälupa ML2020:0057 Teerineva 1 on myönnetty 8.9.2022 annetulla päätöksellä pinta-alaltaan 1186,306 ha. Tällä päätöksellä alueesta raukeaa 1011,76 ha ja voimaan jää 174,55 ha (liite 3). Kokonaan raukeava malminetsintälupa ML2020:0058 Teerineva 2 on myönnetty 8.9.2022 annetulla päätöksellä pinta-alaltaan 1684,31 ha. Tällä raukeamispäätöksellä alue raukeaa kokonaan.

### Osittain tai kokonaan raukeavat alueet

<u>Nimi:</u>	<u>Lupatunnus:</u>	<u>Sijainti:</u>
Teerineva 1	ML2020:0057	Nivala, Haapavesi
Teerineva 2	ML2020:0058	Nivala, Haapavesi

### Turvallisuus- ja kemikaaliviraston päätös

Edellä mainitun alueen kaivoslain mukaiset oikeudet raukesivat osittain tai kokonaan 3.10.2023 (ilmoituksen saapumispäivä) ja vahvistetaan tällä **24.1.2024** annetulla päätöksellä liitekarttojen mukaisesti.

### Perustelut

Kaivoslain (621/2011) 67 §:n 3 momentissa säädetään, että kaivosviranomaisen on päätettävä, että malminetsintälupa raukeaa, jos luvanhaltija tekee asiaa koskevan ilmoituksen.

Kaivoslain 72 §:ssä säädetään, että malminetsintäluvan voimassaolon jatkamista, muuttamista ja peruuttamista koskeva asia on käsiteltävä noudattaen vastaavasti, mitä tässä laissa säädetään asianomaista lupaa koskevasta lupamenettelystä, lupaharkinnasta sekä lupapäätöksestä ja sen voimassaolosta. Mitä edellä säädetään, sovelletaan myös 67 §:n 3 momentin mukaista malminetsintäluvan raukeamista koskevaan asiaan. Mitä kaivoslain 39 §:ssä säädetään muistutuksista ja mielipiteistä, ei sovelleta malminetsintäluvan raukeamista koskevan 67 §:n 3 momentissa tarkoitetun ilmoituksen käsittelyyn.

### Jälkitoimenpiteet

Kun malminetsintälupa on rauennut, on luvanhaltijan kaivoslain (621/2011) 15 §:n mukaisesti:

Välittömästi saatettava alueet yleisen turvallisuuden vaatimaan kuntoon, poistettava väliaikaiset rakennelmat ja laitteet, huolehdittava alueiden kunnostamisesta ja siistimisestä sekä saatettava alueet mahdollisimman luonnonmukaiseen tilaan ja tehtävä kirjallinen ilmoitus kaivosviranomaiselle, malminetsintäalueeseen kuuluvien kiinteistöjen omistajille ja muille oikeudenhaltijoille, kun toimet on saatettu loppuun. Valtioneuvoston asetuksen kaivostoiminnasta (391/2012) mukaisesti tulee ilmoituksen sisältää tieto jälkitoimenpiteiden päättymispäivästä sekä kuvaus toteutetuista jälkitoimenpiteistä;

Kuuden kuukauden kuluessa luovutettava kaivosviranomaiselle tutkimustyöselostus, tutkimukseen liittyvä tietoaineisto ja edustava osa kairasydämistä.

## Sovelletut säännökset

Kaivoslaki (503/1965)  
Kaivoslaki (621/2011)  
Valtioneuvoston asetus kaivostoiminnasta (391/2012)

## Päätösmaksu

Tästä päätöksestä perittävä maksu on 2 350 €.

Maksun perusteena on hakemuksen jättöhetkellä voimassa ollut työ- ja elinkeinoministeriön asetus Turvallisuus- ja kemikaaliviraston maksullisista suoritteista vuosina 2022–2024 (1283/2021).

Lasku toimitetaan erikseen.

## Päätöksestä tiedottaminen

Päätöksestä tiedotetaan kaivoslain (621/2011) 58 §:n mukaisesti. Päätös toimitetaan postitse hakijalle. Jäljennös päätöksestä toimitetaan Nivalan ja Haapaveden kaupungeille ja Pohjois-Pohjanmaan ELY-keskukselle.

Päätöksen antamisesta kuulutetaan Nivalan ja Haapaveden ilmoitustauluilla. Ilmoitus päätöksestä lähetetään alueelliselle vastuumuseolle, maanomistajille ja Metsähallitukselle. Ilmoitus päätöksestä lähetetään myös alkuperäiseen malminetsintälupahakemukseen muistutuksen jättäneille. Ilmoitus päätöksestä julkaistaan Kaleva sanomalehdessä.

Malminetsintäluvan raukeamisesta tehdään merkintä kiinteistötietojärjestelmään.

## Muutoksenhaku

Tähän päätökseen saa kaivoslain (621/2011) 162 §:n nojalla hakea muutosta valittamalla **Pohjois-Suomen hallinto-oikeuteen**. Kaivoslain 165 §:n nojalla kaivoslain 67 §:n 3 momentissa tarkoitettuun kaivosviranomaisen päätökseen saa hakea muutosta valittamalla ainoastaan luvan raukeamista koskevan ilmoituksen tehnyt luvanhaltija.

Valitusaike on 37 päivää tämän päätöksen antopäivästä sitä määräaikaan lukematta. Liitteenä olevasta valitusosoituksesta ilmenee, miten muutosta haettaessa on meneteltävä.

Päätöksestä perittävästä maksusta valitetaan samassa järjestyksessä kuin pääasiasta.

## Lisätietoja

[kaivosasiat@tukes.fi](mailto:kaivosasiat@tukes.fi)

Lupatunnus 4 (7)  
ML2020:0057  
ML2020:0058  
Tukes 10657/10.02.06/2023

Ilkka Keskitalo  
ylitarkastaja

Maija Viikinen  
ylitarkastaja

## **LIITTEET**

- Liite 1 ML2020:0057 osittain raukeaminen kartta
- Liite 2 ML2020:0058 raukeaminen kartta
- Liite 3 ML2020:0057 voimaan jäävät tilakohtaiset pinta-alat

## VALITUSOSOITUS

### Valitusviranomainen

Päätökseen saa hakea muutosta valittamalla sille hallinto-oikeudelle, jonka tuomiopiirissä pääosa tässä päätöksessä tarkoitettusta alueesta sijaitsee. Toimivaltainen hallinto-oikeus on mainittu valitusosoituksen lopussa. Valituskirjelmä osoitetaan valitusviranomaiselle ja se on toimitettava valitusajassa hallinto-oikeuden kirjaamoon.

### Valitusaika

Määräaika valituksen tekemiseen on kolmekymmentäseitsemän (37) päivää tämän päätöksen antopäivästä sitä määräaikaan lukematta.

### Valitusoikeus

Kaivoslain (621/2011) 165 §:n nojalla kaivoslain 67 §:n 3 momentissa tarkoitettuun kaivosviranomaisen päätökseen saa hakea muutosta valittamalla ainoastaan luvan raukeamista koskevan ilmoituksen tehnyt luvanhaltija.

### Valituksen sisältö

Valituskirjelmässä on ilmoitettava

- päätös, johon haetaan muutosta
- miltä kohdin päätökseen haetaan muutosta ja mitä muutoksia siihen vaaditaan tehtäväksi
- perusteet, joilla muutosta vaaditaan
- valittajan nimi ja kotikunta
- postiosoite ja puhelinnumero, joihin asiaa koskevat ilmoitukset valittajalle voidaan toimittaa

Jos valittajan puhevaltaa käyttää hänen laillinen edustajansa tai asiamiehensä tai jos valituksen laatijana on joku muu henkilö, valituskirjelmässä on ilmoitettava myös tämän nimi ja kotikunta.

Valittajan, laillisen edustajan tai asiamiehen on allekirjoitettava valituskirjelmä, ellei valituskirjelmää toimiteta sähköisesti (telekopiona tai sähköpostilla).

## Valituksen liitteet

Valituskirjelmään on liitettävä

- päätös, johon haetaan muutosta valittamalla, alkuperäisenä tai jäljennöksenä
- asiakirjat, joihin valittaja vetoaa vaatimuksensa tueksi, jollei niitä ole jo aikaisemmin toimitettu viranomaiselle
- asiamiehen valtakirja

## Valituskirjelmän toimittaminen perille

Valituskirjelmän voi viedä valittaja itse tai hänen valtuuttamansa asiamies. Valituskirjelmä liitteineen voidaan myös lähettää postitse, telekopiona tai sähköpostilla. Postiin valituskirjelmä on jätettävä niin ajoissa, että se ehtii perille valitusajan viimeisenä päivänä ennen aukioloajan päättymistä. Hallinto-oikeudessa kirjaamon aukioloaika on klo 8.00–16.15. Sähköisesti (telekopiona tai sähköpostilla) toimitetun valituskirjelmän on oltava toimitettu niin, että se on käytettävissä vastaanottolaitteessa tai tietojärjestelmässä määräajan viimeisenä päivänä ennen virka-ajan päättymistä. Valituksen voi tehdä myös hallinto- ja erityistuomioistuinten asiointipalvelussa osoitteessa <https://asiointi2.oikeus.fi/hallintotuomioistuimet>.

Valittajalta peritään hallinto-oikeudessa **oikeudenkäyntimaksu** 270 euroa. Tuomioistuinmaksulaissa (1455/2015) on erikseen säädetty eräistä tapauksista, joissa maksua ei peritä.


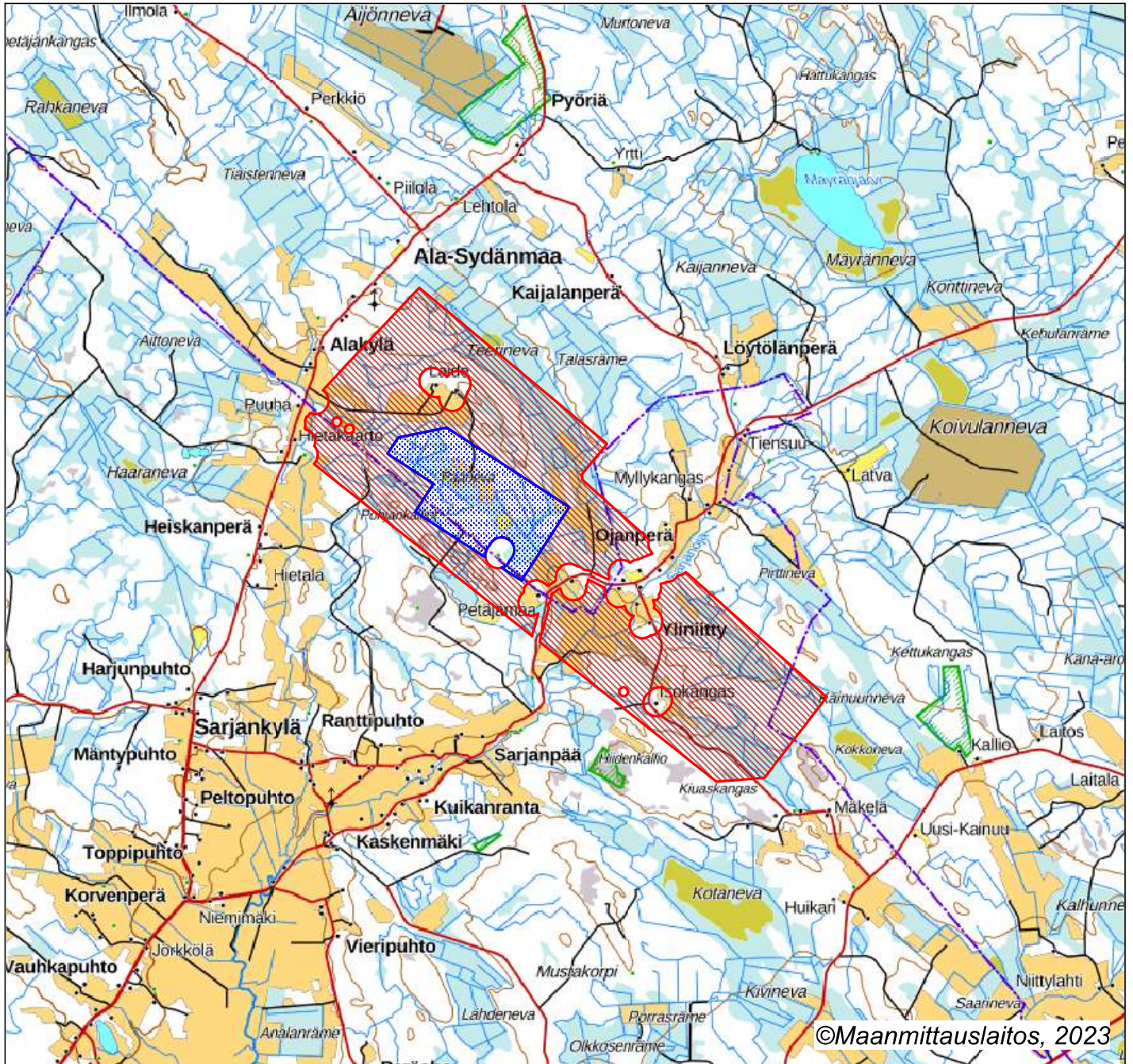
Toimivaltaisen hallinto-oikeuden yhteystiedot muutoksenhakua varten:

**Pohjois-Suomen hallinto-oikeus**  
Posti-osoite: PL 189, 90101 Oulu  
Käyntiosoite: Torikatu 34–40, Oulu  
Puhelin: 029 56 42800  
**Faksi: 029 56 42841**


Sähköposti: [pohjois-suomi.hao@oikeus.fi](mailto:pohjois-suomi.hao@oikeus.fi)

**Kartta osittain rauenneesta malminetsintälu-  
alueesta  
(mittakaava ohjeellinen)**

**Liite 1**



**Voimaan jäävä  
malminetsintälu-alue**




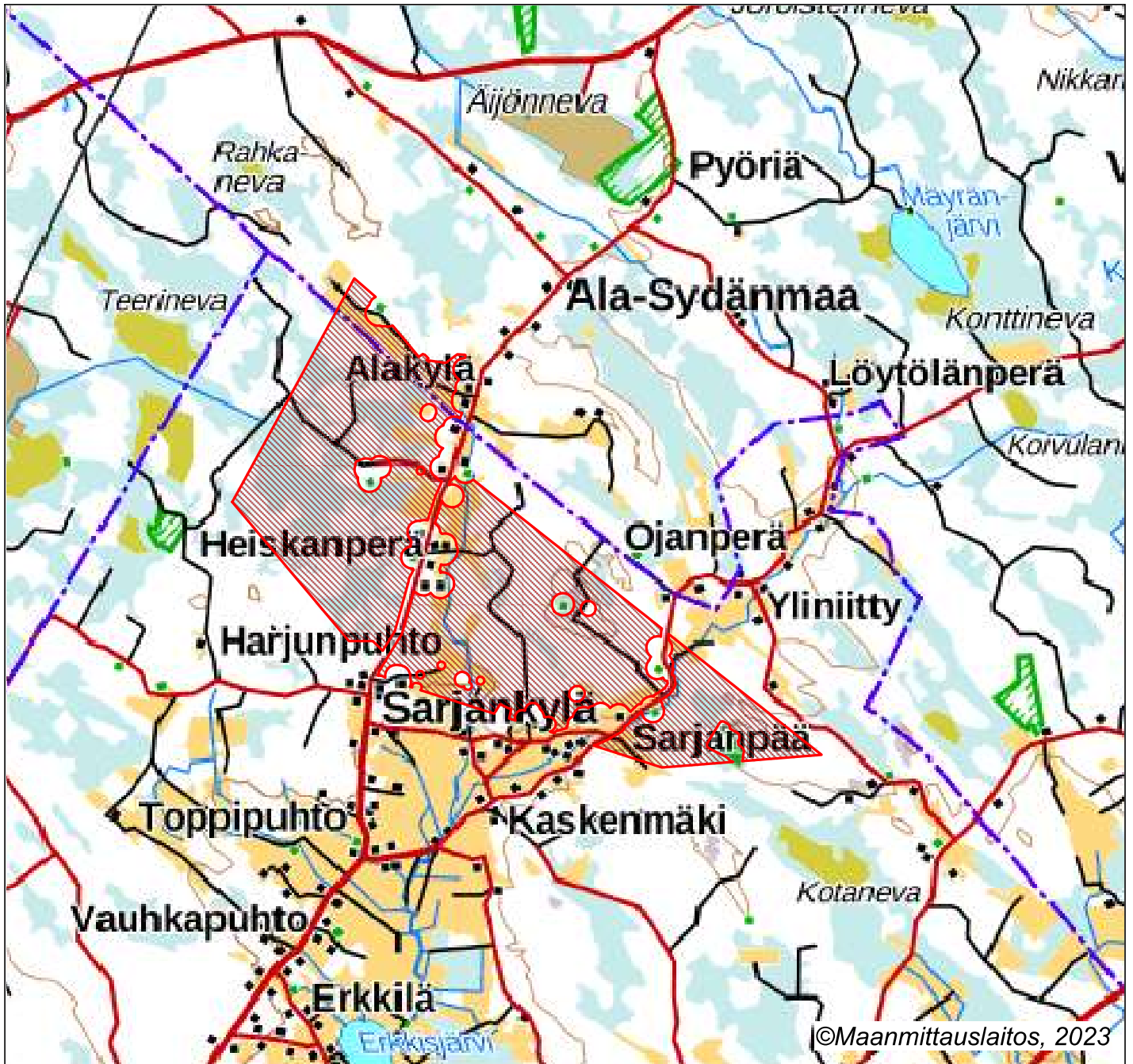
**Rauennut  
malminetsintälu-alue**

**Mittakaava 1:70 000**

**Lakeuden Malmi Oy  
Teerineva 1  
ML2020:0057**







Rauennut malminetsintä-lupa-alue

tukes  
Turvallisuus- ja kemikaalivirasto

Mittakaava 1:81 000

Lakeuden Malmi Oy  
Teerineva 2  
ML2020:0058

Voimaan jäävät tilakohtaiset pinta-alat

Kiinteistötunnus	Pinta-ala (ha)
535-404-34-270	3,68
535-406-15-8	0,93
535-406-2-103	5,71
535-406-3-83	3,61
535-406-9-117	0,23
71-402-103-0	12,01
71-402-34-107	0,35
71-403-31-4	50,38
71-403-31-5	17,89
71-403-7-115	1,79
71-403-7-119	11,97
71-403-7-18	1,63
71-403-7-23	16,24
71-403-7-54	0,11
71-403-7-7	7,52
71-403-7-70	31,64
71-403-72-0	8,86

Pinta-ala yhteensä **174,55 ha**