

15.2.2024

KaivNro 1895
Lupatunnus KL2021:0001
Tukes 6357/10.03.00/2021

KUULUTUS

Turvallisuus- ja kemikaalivirasto (Tukes) on kaivoslain (621/2011) perusteella 15.2.2024 antanut seuraavan kaivoslupapäätöksen koskien kaivospiirin laajentamista sekä kaivosluvassa annettavien yleisten ja yksityisten etujen turvaamiseksi tarpeellisten määräysten tarkistamista:

Kaivoslupan hakija: Dragon Mining Oy
Lupa-alue ja -tunnus: Stormi2-laajennusalue KL2021:0001
Kaivospiiri ja KaivNro: Stormi 1895
Alueen sijainti: Sastamala

Muutoksenhausta hallintotuomioistuimeen säädetään oikeudenkäynnistä hallintoasioissa annetussa laissa (808/2019). Päätöksen liitteenä olevasta valitusosoituksesta ilmenee, miten muutosta haettaessa on meneteltävä. Päätösasiakirjat ovat nähtävillä Tukesin verkkosivuilla (<https://tukes.fi/paatokset-ja-kuulutukset/kaivospiirit-ja-kaivosluvat>). Lupapäätöksen julkisesta kuulutuksesta tiedotetaan Sastamalan kaupungin yleisessä tietoverkossa.

Lisätietoja: kaivosasiat@tukes.fi tai Maria Kivi, puh. 029 5052 132

Kuulutettu 15.2.2024

Pidetään nähtävänä 25.3.2024 saakka. Valitusaika päättyy samana päivänä.

Päätöksen tiedoksisaannin katsotaan tapahtuneen seitsemäntenä päivänä päätöksen julkaisemisajankohdasta.

PÄÄTÖS KAIVOSLUVAN MYÖNTÄMISESTÄ SEKÄ KAIVOSLUVASSA ANNETTAVIEN YLEISTEN JA YKSITYISTEN ETUJEN TURVAAMISEKSI TARPEELLISTEN MÄÄRÄYSTEN TARKISTAMISESTA

Asia	Stormin kaivospiirin laajentaminen Stormi2 -kaivosalueena ja apualueena sekä yleisten ja yksityisten etujen turvaamiseksi tarpeellisten määräysten tarkistaminen Stormin kaivospiirillä
Lupatunnus	KL2021:0001 (Stormin kaivospiirin laajentaminen kaivosalueena ja apualueena)
Kaivospiiri	Stormi (KaivNro 1895)
Hakija	Dragon Mining Oy y-tunnus: 1509120-8 Sastamala Suomi Yhteystiedot: Dragon Mining Oy Kummunkuja 38 38200 Sastamala puh. 040 3007 800 Lisätietoja antaa: Petteri Tanner, puh. +358 40 3007 801
Vireilletulopäivä	8.7.2021
Etuoikeuspäivä	8.7.2021

Laki kaivoslain muuttamisesta (505/2023) on tullut voimaan 1.6.2023. Koska Stormi-kaivospiiriä koskeva lupa-asia on tullut vireille 8.7.2021 (Dnro: Tukes 6357/10.03.00/2021), ei asiaan sovelleta lakia kaivoslain muuttamisesta (505/2023).

Hakemuksen tarkoitus

Kaivosyhtiö on hakenut Stormin kaivospiirille (KaivNro 1895) laajennusta. Hakemuksen mukaan noin 0,43 hehtaaria (ha) vuodesta 1974 toiminnassa olleesta rikastushiekka-altaasta sijaitsee nykyisen kaivospiirin rajojen ulkopuolella. Tämä alue on jäänyt aiemmin epähuomiossa liittämättä kaivospiiriin, ja hakemuksen tarkoituksena on korjata tämä virhe. Muilta osin laajennusta tarvitaan kattamaan alueita, joissa sijaitsee rikastushiekka-alueen tiestöä ja ojia. Laajennus on tarpeellinen yhtiön nykyisten toimintojen rajaamiseksi kaivoslupa-alueelle. Laajennusalue on rajattu noudattamaan yhtiön omistuksessa olevien kiinteistöjen rajoja siten, että kokonaisuudesta tulisi mahdollisimman selkeä. Laajennusalue rajautuu aiempaan Stormin kaivospiiriin.

Laajennushakemus on käsitelty samanaikaisesti yleisten ja yksityisten etujen turvaamiseksi annettavien tarpeellisten määräysten tarkistamisen kanssa, koska Tukesin 7.2.2018 antamalla päätöksellä on määrätty, että lupamääräykset tarkistetaan 1.10.2020. Lisäksi Tukesin 30.10.2020 suorittaman Stormin kaivospiirin katselmuksen yhteydessä on todettu, että lupamääräysten tarkistaminen suoritetaan laajennusta koskevan kaivoslupahakemuksen käsittelyn yhteydessä.

PÄÄTÖS

Turvallisuus- ja kemikaalivirasto (Tukes) myöntää kaivoslain (621/2011) nojalla Dragon Mining Oy:lle kaivosluvan lupatunnuksella KL2021:0001. Tällä luvalla Stormin kaivospiiriä laajennetaan kaivosalueena ja apualueena. Nykyinen kaivospiirin alue jää ennalleen. Uutta laajennusta koskeva alue määrätään kaivoslain 19 §:n mukaisesti kaivosalueeksi rikastushiekka-altaan osalta (noin 0,43 ha) ja apualueeksi rikastushiekka-alueen tiestön ja ojien osalta (noin 2,65 ha). Laajennusalue on nimeltään Stormi2.

Tukes päättää, ettei Stormi 2 -alueen perustaminen edellytä kaivosturvallisuuslupaa.

Perustelut:

Tukesin kuulutusasiakirjalla 30.9.2021 laajennusalue on virheellisesti käsitelty kokonaan apualueena. Kaivoslain 19 §:n mukaisesti laajennusalueesta noin 0,43 ha määrätään kaivosalueeksi.

Hakija on osoittanut, että kaivoslaissa säädetyt edellytykset täyttyvät, eikä luvan myöntämiselle ole kaivoslaissa säädettyä estettä.

Kaivoslaki 45 § ja 48 §

Kaivoslupa oikeuttaa hyödyntämään kaivosalueella tavatut kaivosmineraalit, kaivostoiminnassa sivutuotteena syntyvän orgaanisen ja epäorgaanisen pintamateriaalin, ylijäämäkiven ja rikastushiekan (*kaivostoiminnan sivutuote*) sekä muut kaivosalueen kallio- ja maaperään kuuluvat aineet siltä osin kuin niiden käyttö on tarpeen kaivostoimintaan kaivosalueella. Kaivoslupa oikeuttaa lisäksi malminetsintään kaivosalueella sen mukaan kuin 11 §:ssä säädetään. Kaivoslaki 17 §

Kaivosviranomaisen on ottaanut kaivoslain 49 §:n mukaisesti lupaharkinnassa huomioon, mitä 47 §:n 2 ja 3 momentissa säädetään kaivosalueesta ja kaivoksen apualueesta kaivoslupan myöntämisen edellytyksenä.

Kun tuotannollisessa toiminnassa olevaa kaivosta laajennetaan uudella kaivosalueella tai kaivoksen apualueella, kaivosviranomaisen voi hakijan esityksestä kaivoslupapäätöksessä päättää, että kaivostoimintaa laajentavaan alueeseen ei sovelleta, mitä säädetään 121.1 §:ssä kaivosturvallisuuslupan tarpeesta tai jäljempänä 130 §:ssä kaivosturvallisuuslupan muuttamisesta. Kaivoslaki 121 §

Päätöksen täytäntöönpanokelpoisuus

Kaivoslupaan perustuvat toimenpiteet saa aloittaa, kun kaivoslupapäätös on lainvoimainen, kaivosluvassa annetut toimenpiteiden aloittamiseen liittyvät määräykset on toteutettu, 84 §:ssä tarkoitettu lunastuspäätös on lainvoimainen ja päätöksessä luvanhaltijalle määrätty lopulliset korvaukset on suoritettu, vakuus on asetettu kaivosluvassa määrätyn mukaisesti ja asianosaisen toimenpiteen kannalta merkitykselliset muualla laissa vaaditut luvat ovat lainvoimaisia tai toiminnan aloittamiseen on saatu oikeus asiassa toimivaltaiselta viranomaiselta.

Valitus kaivostoimituksessa määrätystä korvauksista ei estä kaivoslupaan perustuvien toimenpiteiden aloittamista.

Kaivoslaki 168 §

Päätös täytäntöönpanosta muutoksenhausta huolimatta

Kaivosyhtiö on kaivoslupaa koskevassa hakemuksessaan viitannut kaivoslain 169 §:ään ja hakenut lupapäätöksen täytäntöönpanoa muutoksenhausta huolimatta. Hakija on perustellut pyyntöään seuraavasti:

Hakemuksen ensisijaisena tarkoituksena on korjata aiemmin tapahtunut virhe nykytilanteen mukaiseksi. Hakemus kohdistuu kokonaisuudessaan yhtiön itse omistamille kiinteistöille. Yhtiölle on tärkeää turvata toiminnan jatkuminen ja rikastushiekka-alueen turvallinen operointi. Laajennusalueella sijaitsee pieni osa nykyistä rikastushiekka-allasta sekä teitä ja ojia. Alueelle tai toimintaan alueella ei tule päätöksen täytäntöönpanon johdosta pysyviä tai merkittäviä muutoksia, mikä tekisi muutoksenhaun hyödyttömäksi.

Kaivosviranomainen katsoo, että määräystä täytäntöönpanosta muutoksenhausta huolimatta ei tässä tapauksessa ole tarpeen antaa, koska tällä päätöksellä korjataan aiempi virhe ja rajataan nykyiset toiminnot kaivoslupa-alueelle. Tällä kaivoslupapäätöksellä kaivosviranomainen määrää kaivosalueeksi sen osan rikastushiekka-altaasta, joka on sijainnut Stormin kaivospiirin ulkopuolella, sekä apualueeksi rikastushiekka-alueen tiestöä ja ojia. Asiassa on otettu huomioon myös se seikka, että laajennusalue kuuluu kokonaisuudessaan luvanhaltijalle.
Kaivoslaki 169 §

Hakemuksen täydentäminen

Hakemusta on täydennetty seuraavasti:

- 20.8.2021: alueelle ehdotettu nimi, tiedot asianosaisista ja laajennusalueen kiinteistöjen pinta-aloista sekä Sastamalan kaupungin kaavoituslausunto
- 6.9.2021: laajennusalue haetaan apualueeksi
- 14.9.2021: asianosaistietojen täydennys ja lisäperusteluja laajennusalueen tarpeelle
- 28.9.2021: kaivoslain 169 §:n mukainen hakijan pyyntö perusteluineen koskien päätöksen täytäntöönpanoa muutoksenhausta huolimatta
- 19.1.2022 ja 17.11.2022: tietoja Horvelon alueen aitaamisesta
- 29.11.2023: ajantasaiset asianosaistiedot ja ehdotus vakuuslajiksi
- 14.12.2023: vanhan vinotunnelin alueen aitaustarve
- 2.2.2024: kaivosalueen ja apualueen rajaus
- 12.2.2024: kartta laajennusalueesta ja vakuuserittely

Laajennusalueen tiedot

Voimassa oleva Stormin kaivospiiri (KaivNro 1895) sijaitsee Sastamalan kaupungissa. Laajennusalue (Stormi2, KL2021:0001) sijoittuu Stormin kaivospiirin eteläisemmän osan itäpuolelle seuraavien kiinteistöjen alueelle:

Kaivosalue

Kiinteistö	Kiinteistön nimi	Pinta-ala, ha
790-443-21-0	Evonkumpu	0,43
	Yhteensä, ha	0,43

Apualue

Kiinteistö	Kiinteistön nimi	Pinta-ala, ha
790-470-6-0	Storminkumpu	0,01
790-443-1-142	Kovero-oja	0,24
790-443-21-0	Evonkumpu	2,40
	Yhteensä, ha	2,65

Kaivosalueen ja apualueen pinta-ala on **yhteensä 3,08 ha**.

Laajennusalue sijaitsee kokonaisuudessaan Dragon Mining Oy:n omistuksessa olevilla kiinteistöillä ja muodostaa yhtenäisen kokonaisuuden kaivospiirin kanssa.

Kaivospiirin ja laajennusalueen kartat on esitetty liitteessä 1 (1a-1c). Liitteen 1c kartassa kaivosalue näkyy vihreällä ja apualue sinisellä värillä.

Kaivosmineraali

Kulta

Päätöksen voimassaolo

Kaivoslupa on voimassa toistaiseksi luvan lainvoimaiseksi tulosta. Kaivosluvan tarkistusväli on 10 vuotta.

Perustelut:

Lupaviranomaisen on tarkistettava toistaiseksi voimassa olevan kaivosluvan määräyksiä vähintään kymmenen vuoden välein.

Kaivoslaki 62 §

Kaivostoimitus

Kaivostoimitus suoritetaan kaivoslain 8 luvun mukaisesti. Kaivostoimitusta koskeva Maanmittauslaitoksen esite löytyy Maanmittauslaitoksen sivuilta osoitteesta:

<https://www.maanmittauslaitos.fi/sites/maanmittauslaitos.fi/files/attachments/2023/08/kaivostoimitus.pdf>

Kaavatilanne

Hakemukseen liitetyn Sastamalan kaupungin kaavoitusarkkitehdin lausunnon (esitetty kuulemisasiakirjalla 30.9.2021) mukaan osa laajennusalueesta sijoittuu 30.1.2017 voimaan tulleen kyläosayleiskaavan ulkopuolelle ja osa kyläosayleiskaavan EK-2-alueelle. Sastamalan kaupungin maankäytön näkemyksen mukaan kaivospiirin korjaamisella vastaamaan kiinteistön rajoja ei ole esteitä. Hakemuksesta kuulutettaessa Sastamalan kaupungilla ei ollut asiaan lausuttavaa.

Pirkanmaan liitto on vastannut hakemuksesta lähetettyyn lausuntopyyntöön, että kaivospiirin laajennuksen voidaan katsoa sisältyvän Pirkanmaan maakuntakaavassa 2040 osoitetulle kaivosalueelle, joten Pirkanmaan liitto ei anna lausuntoa asiasta.

Ympäristöluvasta ja suojelualueista

Kaivosyhtiö on hakemuksessaan selvittänyt, että alueella (Vammalan rikastamolla) on voimassa oleva ympäristölupa, jonka mukaisesti aluehallintoviraston hyväksyttäväksi esitetään yksityiskohtainen sulkemissuunnitelma viimeistään 12 kuukautta ennen toiminnan lopettamista.

Tukesin karttatarkastelun mukaan suojelualueista lähimpänä kaivospiiriä sijaitsee yksityismaiden luonnonsuojelualue (YSA) vajaan 900 metrin päässä kaivospiirin rajalta kaakkoon. Lähimmät Natura-alueet sijaitsevat noin 6 kilometrin päässä kaivospiiristä. Pirkanmaan ELY-keskuksen hakemukseen antamassa lausunnossa ei ole tuotu esille lupapäätöksellä huomioitavia luonnonsuojeluun liittyviä seikkoja.

Kaivosyhtiön selvitys yleisten ja yksityisten etujen turvaamiseksi sekä esitys kaivosvakuuden suuruudesta

Kaivosyhtiön selvitys on esitetty kuulemisasiakirjalla 30.9.2021.

Kaivosyhtiö on esittänyt, että aiemmin asetettua vakuutta (10 000 euroa) korotetaan 5 000 eurolla kattamaan sortumavaarallisen ”Horvelon” ja vanhan vinotunnelin alueen aitaaminen. Vakuuslajiksi on esitetty pankkitakausta.

Korotettu vakuus (yhteensä 15 000 euroa) riittäisi selvityksen mukaan kattamaan myös laajennusalueen lopettamiseen liittyvät velvollisuudet, koska sulkemistoimenpiteet laajennusalueella ovat erittäin pienimuotoisia ja jälkihoitokustannuksia kaivosyhtiön arvion mukaan ei ole odotettavissa.

Puhelinkeskustelun (16.11.2022 kaivosyhtiö/Tanner ja Tukes/Kivi) perusteella kaivosyhtiön ehdotus vakuussummaksi on edelleen 15 000 euroa, vaikka ns. Horvelon alueen aitaaminen on saatu valmiiksi lokakuussa 2022. Kaivosyhtiön ehdottamaa 5 000 euron korotusta tarvitaan vanhan vinotunnelin alueen aitaamista varten.

Kaivosyhtiön 17.11.2022 Tukesille toimittamiin kuviin on merkitty ns. Horvelon alueen aidan sijainti Horvelolammen ympärillä (päätöksen liite 3). Aitamateriaalina on käytetty hirviaitaa ja aidan tolppaväli on noin 2 metriä.

Kaivosyhtiö on 12.2.2024 esittänyt vakuussumman (15 000 €) jakaantuvan seuraavasti:

1. Tunnelin sulkeminen 2 000 €
2. Putkilinjan purkaminen ja siistiminen 8 000 €
3. Vinotunnelin alueen aitaaminen 5 000 €

Tukesin katselmus kaivospiirillä

Tukesin 30.10.2020 suorittaman katselmuksen tiedot on esitetty kuulutusasiakirjalla 30.9.2021. Katselmuksessa on tarkasteltu aluetta erityisesti yleisten ja yksityisten etujen turvaamiseksi tarvittavien määräysten tarkistamisen näkökulmasta.

Asian käsittely

Asiasta tiedottaminen, lausuntopyynnöt ja asianosaisten kuuleminen

Tukes on antanut asian tiedoksi julkisella kuulutuksella Tukesin verkkosivuilla osoitteessa <https://tukes.fi/maatokset-ja-kuulutukset/kaivospiirit-ja-kaivosluvut>. Asia on kuulutettu 30.9.2021 ja asiakirjat ovat olleet nähtävillä 8.11.2021 saakka. Tieto kuulutuksesta on julkaistu myös Sastamalan kaupungin yleisessä tietoverkossa.

Asiasta on lähetetty lausuntopyynnöt 30.9.2021 Sastamalan kaupungille, Pirkanmaan ELY-keskukselle ja Pirkanmaan liitolle. Kaivosyhtiö on esittänyt hakemuksessaan asianosaisiksi laajennusalueen ja siihen rajautuvien kiinteistöjen maanomistajat sekä nykyisen kaivospiirin maanomistajat ja rajanaapurit. Tukes on 30.9.2021 antanut asiasta tiedon erikseen kaivosyhtiön esittämille asianosaisille.

Lausunnot sekä muistutukset ja mielipiteet on tullut toimittaa Tukesille viimeistään 8.11.2021.

Kuulutuksen julkaisemisesta on tiedotettu myös Tyrvään Sanomat -sanomalehdessä.

Annetut lausunnot, muistutukset ja mielipiteet sekä kaivosyhtiön selitys

LAUSUNNOT

Kuulutuksen johdosta lausunnon ovat antaneet Pirkanmaan ELY-keskus ja Pirkanmaan liitto. Sastamalan kaupunki on ilmoittanut, ettei sillä ole asiaan lausuttavaa. Lausunnot on esitetty kokonaisuudessaan liitteessä 2.

Pirkanmaan ELY-keskus on todennut lausunnossaan seuraavaa:

Pirkanmaan ELY-keskuksella ei ole huomautettavaa hakemuksesta laajennuksen osalta.

Hakemuksesta käy ilmi, että B-louhoksen vieressä oleva sortuma, Horvelo, on laajentunut. Lupamääräyksiä tarkistettaessa on kiinnitettävä huomiota siihen, onko sortumavaara-alueen aitaaminen riittävä toimenpide kaivostoiminnasta aiheutuvien haitallisten vaikutusten välttämiseksi tai rajoittamiseksi sekä ihmisten terveyden ja yleisen

turvallisuuden varmistamiseksi.

Hakemuksen mukaan vanha, kertaalleen täytetty ja maisemoitu avolouhos C tullaan rikastamaan. Pirkanmaan ELY-keskus huomauttaa, että vakuutta tarkistettaessa ja asettaessa on turvattava avolouhoksen C uudelleentäyttö ja uudelleenmaisemointi.

Pirkanmaan liitto on ilmoittanut, että kaivospiirin laajennuksen voidaan katsoa sisältyvän Pirkanmaan maakuntakaavassa 2040 osoitetulle kaivosalueelle, joten Pirkanmaan liitto ei anna lausuntoa asiasta.

MUISTUTUKSET JA MIELIPITEET

Kuulutuksen johdosta on annettu yksi mielipide. Muistutuksia ei kuulutuksen johdosta ole jätetty.

Mielipiteessä on vastustettu laajennusta. Lisäksi mielipiteen jättäjät (kaksi yksityishenkilöä) ovat saaneet kaivospiirin maanomistajalta tiedon sortumasta, vaatineet nähdä sortuman ja käyneet 3.11.2021 alueella, mutta sortumaa ei ole heille näytetty. Toinen yksityishenkilöistä oli löytänyt sen käytyään 7.11.2021 uudelleen alueella ja todennut, että likaiset maat oli viety pois ja peitetty puhtaalla murskeella.

HAKIJAN SELITYS

Tukes on pyytänyt kaivosyhtiöltä kaivoslain 42 §:n mukaisen selityksen annettujen lausuntojen ja mielipiteen johdosta. Selitys on esitetty kokonaisuudessaan liitteessä 2.

Pirkanmaan ELY-keskuksen lausuntoon on selityksessä haluttu korostaa, että hakemuksessa ei mainita ns. Horvelon alueen laajentumisesta, vaan sortumavaarallisesta Horvelon alueesta ja sen aitaamisesta. Lisäksi kaivosyhtiö haluaa oikaista Tukesin katselmuksella 30.10.2020 syntyneen väärinkäsityksen Horvelon alueen laajentumisesta ja toteaa, että Horvelon alue ei ole laajentunut. Yhtiön näkemyksen mukaan kyseisen alueen aitaaminen on riittävä toimenpide alueen turvallisuuden takaamiseksi. Lisäksi aitaan kiinnitetään tasaisin välimatkoin sortumavaarasta kertovia varoituskylttejä.

Lisäksi selityksessä on todettu maisemoidun C-avolouhoksen alueen rikastushiekasta, että lähitulevaisuudessa ei ole suunnitelmia rikastushiekan uudelleen rikastamisesta. Mikäli myöhemmin C-avolouhoksen alueen rikastushiekan uudelleen rikastus tulee ajankohtaiseksi, päivitetään tällöin selvitys yleisten ja yksityisten etujen turvaamisesta kaivoslupahakualueella, jossa huomioidaan riittävä vakuus alueen uudelleentäyttöön ja uudelleen maisemointiin.

Mielipiteeseen on todettu, ettei kaivosyhtiön tiedossa ole mielipiteessä mainittua sortumaa eikä mielipiteen antajakaan pysty tarkempaa paikkaa mahdolliselle sortumalle antamaan. Kaivosyhtiö ei myöskään ole tietoinen väitetyistä likaisten maiden poisviennistä ja puhtaalla murskeella peittämisestä.

Tukesin vastaus lausunnoissa ja mielipiteessä esitettyyn

Päätöksessä on kaivoslain 56 §:n mukaisesti otettava kantaa lausunnoissa ja muistutuksissa esitettyihin yksilöityihin vaatimuksiin.

Pirkanmaan ELY-keskuksen lausuntoon vastataan, että sortumavaarallisen alueen aitaaminen toteutetun laajuusena ja varoituskylttien asentaminen on riittävä toimenpide varmistamaan alueen yleinen turvallisuus. Lisäksi Tukes viittaa lupamääräykseen 2: mikäli C-avolouhoksen alueen rikastushiekan uudelleen rikastus tulee ajankohtaiseksi, päivitetään yleisten ja yksityisten etujen turvaamiseksi tarpeelliset lupamääräykset ja arvioidaan vakuussumma sekä vakuudella katettavat toimenpiteet uudelleen.

Mielipiteeseen vastauksena todetaan Tukesin karttatarkastelun perusteella, että lähimpänä kaivospiiriä sijaitsevan mielipiteen jättäjän kiinteistön rajalta nykyisen Stormin kaivospiirin rajalle on vajaa 600 metriä, ns. Horvelon alueelle noin 1,6 kilometriä ja uuden laajennusalueen rajalle noin 3,2 kilometriä.

Laajennusalueesta tai ns. Horvelon sortuma-alueesta ei aiheudu sellaisia haitallisia vaikutuksia yksityiselle edulle, joita koskien olisi tarpeen antaa muita lupamääräyksiä. Horvelon alueella toteutettu aitaaminen katsotaan riittäväksi toimenpiteeksi turvaamaan yleistä etua ja turvallisuutta.

Päätöksen lupamääräykset ja perustelut

Kaivostoiminnan harjoittajan on toiminnassaan huomioitava, mitä kaivoslain 181 §:n nojalla säädetään.

Kaivosoikeuden nojalla tapahtuvaan toimintaan sovelletaan, mitä kaivoslain 6, 17, 18, 97, 101 ja 108-111 §:ssä, 11 ja 13-15 luvussa sekä 171 ja 172 §:ssä säädetään.

Tämän päätöksen lupamääräykset korvaavat 7.2.2018 annetun päätöksen lupamääräykset.

Lupamääräys 1

Kaivosluvan haltijan on asetettava Turvallisuus- ja kemikaalivirastolle 15 000 euron suuruinen vakuus omavelkaisena pankkitakauksena kaivoslain mukaisia kaivostoiminnan lopetus- ja jälkitoimenpiteitä varten.

Määrätty kaivosvakuus on asetettava Tukesille viimeistään kolmen (3) kuukauden kuluessa päätöksen antamisesta.

Perustelut:

Määrätyllä kaivosvakuudella alue saatetaan kaivoslain mukaisesti yleisen turvallisuuden edellyttämään kuntoon.

Kaivosvakuudella katetaan seuraavat kaivostoiminnan lopetus- ja jälkitoimenpiteet:

- Vanhan, jo suljetun kaivoksen kaivostunnelin sulkeminen kivilohkareilla tai betonilla auki olevalta 200 metrin matkalta (2 000 €).
- Putkilinjan purkaminen jälkiselkeytsaltaalta pumppaamolle siltä osin kuin putki ei sijaitse kaivosyhtiön omilla mailla; toimenpide sisältää myös purettavan putkilinjan alueen siistimisen (8 000 €).
- Vanhan vinotunnelin alueen aitaaminen noin 130 metrin matkalta ja varoituskylttien asentaminen (5 000 €).

Kaivostoiminta Stormin kaivospiirin alueella on lopetettu. Kulku kaivokseen on estetty ja ilmanvaihtokuilut tukittu. Alueella olevat avolouhokset on täytetty rikastushiekalla.

Kaivospiirin toimintaan liittyvät rakennukset sijaitsevat kaivosyhtiön omilla mailla, joten niiden purkamiseksi ei määrätä vakuutta. Kaivospiirin pohjoispuolella on asuttuja taloja ja mm. työväentalo ja maatila tien eteläpuolella. Lähempänä rikastamo sijaitsee myös yksi asuttu kiinteistö. Kiinteistöille ei määrätä vakuutta, koska ne ovat omistajiensa omilla mailla, vaikkakin kaivospiirin sisällä.

Alueella olevat sähkölinjat ovat käytössä ja niitä ei pureta, eikä niiden purkamiseksi määrätä vakuutta. Ekojoen varressa oleva pumppaamo sijaitsee yhtiön mailla eikä sen purkamiseksi määrätä vakuutta. Sortumavaarallinen ns. Horvelon alue on aidattu.

Kaivoslaki 108 §, 109 §, 110 § ja 181 §

Lupamääräys 2

Lupamääräykset tarkistetaan 1.3.2028. Tarkistusajankohtaa voidaan aikaistaa, jos kaivospiirin toiminnassa tapahtuu tai havaitaan (Tukesin kaivostarkastuksissa) oleellisia muutoksia, kuten mahdollinen C-avolouhoksen alueen rikastushiekan uudelleen rikastus.

Kaivosyhtiön tulee toimittaa ajan tasalla oleva selvitys kaivoksen lopetus- ja jälkitoimenpiteistä, jotta Tukes voi arvioida ja tarkistaa vakuuden sisällön

kattavuuden ja suuruuden riittävyyden. Selvitys tulee toimittaa 1.12.2027 mennessä.

Perustelut: Kaivoslaki 52 § ja 62 §

Lupamääräys 3

Kaivosyhtiön tulee varmistaa Pirkanmaan ELY-keskukselta, aiheutuuko laajennusalueesta muutostarpeita ympäristölupaan ja ympäristöluvan mukaiseen vakuuteen.

Perustelut: Kaivoslain 3 §:stä johtuu, että kaivosviranomaisen on kaivoslupaa myöntäessään varmistauduttava, ettei suunniteitu toiminta ole ympäristönsuojelulain (527/2014) säännöksiä vastaista.

Lupapäätöksestä tiedottaminen

Lupapäätös annetaan tiedoksi julkisella kuulutuksella Tukesin verkkosivuilla. Kaivoslaki 57 §

Lupapäätös toimitetaan päätöksenantopäivänä Dragon Mining Oy:lle, Sastamalan kaupungille, Pirkanmaan ELY-keskukselle ja Pirkanmaan liitolle. Jäljennös lupapäätöksestä toimitetaan Säteilyturvakeskukselle ja Maanmittauslaitokselle.

Tieto päätöksen antamisesta lähetetään kirjeitse tai sähköisesti 40 §:n 1 momentissa tarkoitetuille asianosaisille.

Lupapäätöksen julkisesta kuulutuksesta tiedotetaan Sastamalan kaupungin yleisessä tietoverkossa. Kuulutuksen julkaisemisesta ilmoitetaan myös Tyrvään Sanomat -sanomalehdessä. Kaivoslaki 58 §

Päätösmaksu

Tästä päätöksestä perittävä maksu on Turvallisuus- ja kemikaaliviraston maksullisista suoritteista annetun asetuksen (1391/2018) mukaisesti 5 000 €. Maksuun lisätään toteutuneet ilmoituskustannukset ja käsittelymaksu. Lasku toimitetaan erikseen.

Muutoksenhaku

Muutoksenhausta hallintotuomioistuimeen säädetään oikeudenkäynnistä hallintoasioissa annetussa laissa (808/2019). Tukesin päätöksestä perittävästä maksusta valitetaan samassa järjestyksessä kuin pääasiasta. Kaivoslaki 162 §

Liitteessä 4 olevasta valitusosoituksesta ilmenee, miten muutosta haettaessa on meneteltävä.

Sovelletut säännökset

Kaivoslaki (621/2011)
Valtioneuvoston asetus kaivostoiminnasta (391/2012)
Ympäristönsuojelulaki (527/2014)
Työ- ja elinkeinoministeriön asetus Turvallisuus- ja kemikaaliviraston maksullisista suoritteista (1391/2018)
Laki oikeudenkäynnistä hallintoasioissa (808/2019)

Lisätietoja

kaivosasiat@tukes.fi tai Maria Kivi puh. 029 5052 132

Tämä asiakirja on sähköisesti allekirjoitettu. Asian on esitellyt ylitarkastaja Maria Kivi ja ratkaissut johtava asiantuntija Ossi Leinonen.

Liitteet

1. Kaivospiirin ja laajennusalueen kartat
2. Annetut lausunnot ja kaivosyhtiön selitys
3. Kuvia aidatusta ns. Horvelon alueesta
4. Valitusosoitus

285000

288000

291000

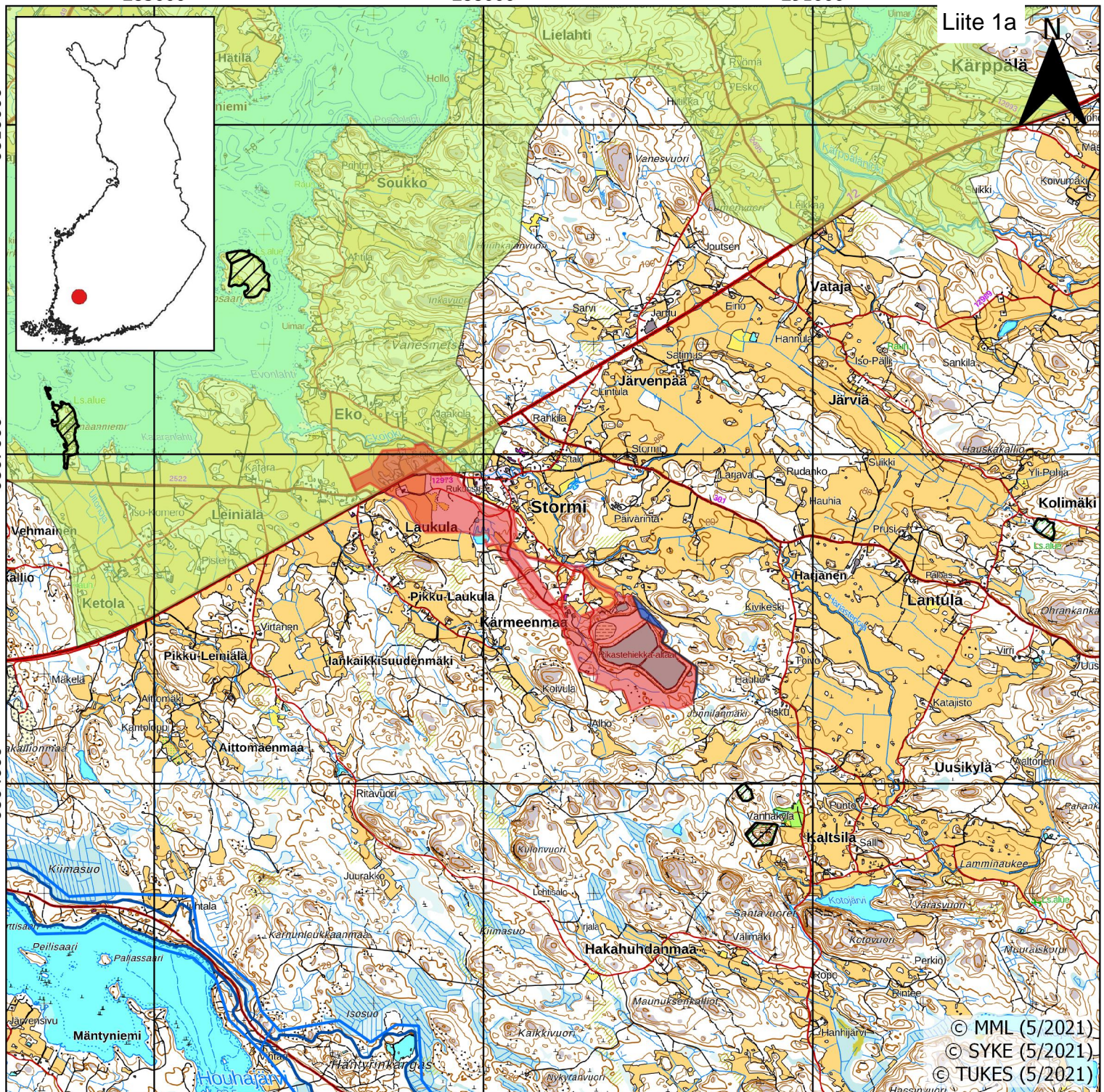
Liite 1a

N

6810000

6807000

6804000



© MML (5/2021)

© SYKE (5/2021)

© TUKES (5/2021)

Dragon Mining Oy Kaivospiirin laajennus

0 1 2 km

 Nykyinen kaivospiiri

 Kaivospiirin laajennus

 Natura-SAC

 Yksityismaiden luonnonsuojelualue

 Maisemakokonaisuudet

 Pohjavesialuerajat

 Pohjavesialueen raja

 Pohjavesialueen osa-alueen raja

 Varsinaisen muodostumisalueen raja

Kaivospiirin laajennus

Stormi

Sijainti: Sastamala



龍資源有限公司
DRAGON MINING
LIMITED

geopool

Koordinaatisto: ETRS-TM35FIN

Mittakaava: 1:50 000

Päivämäärä: 30.6.2021

GeoPool Oy

287000

288000

289000

290000

Liite 1b



6807000

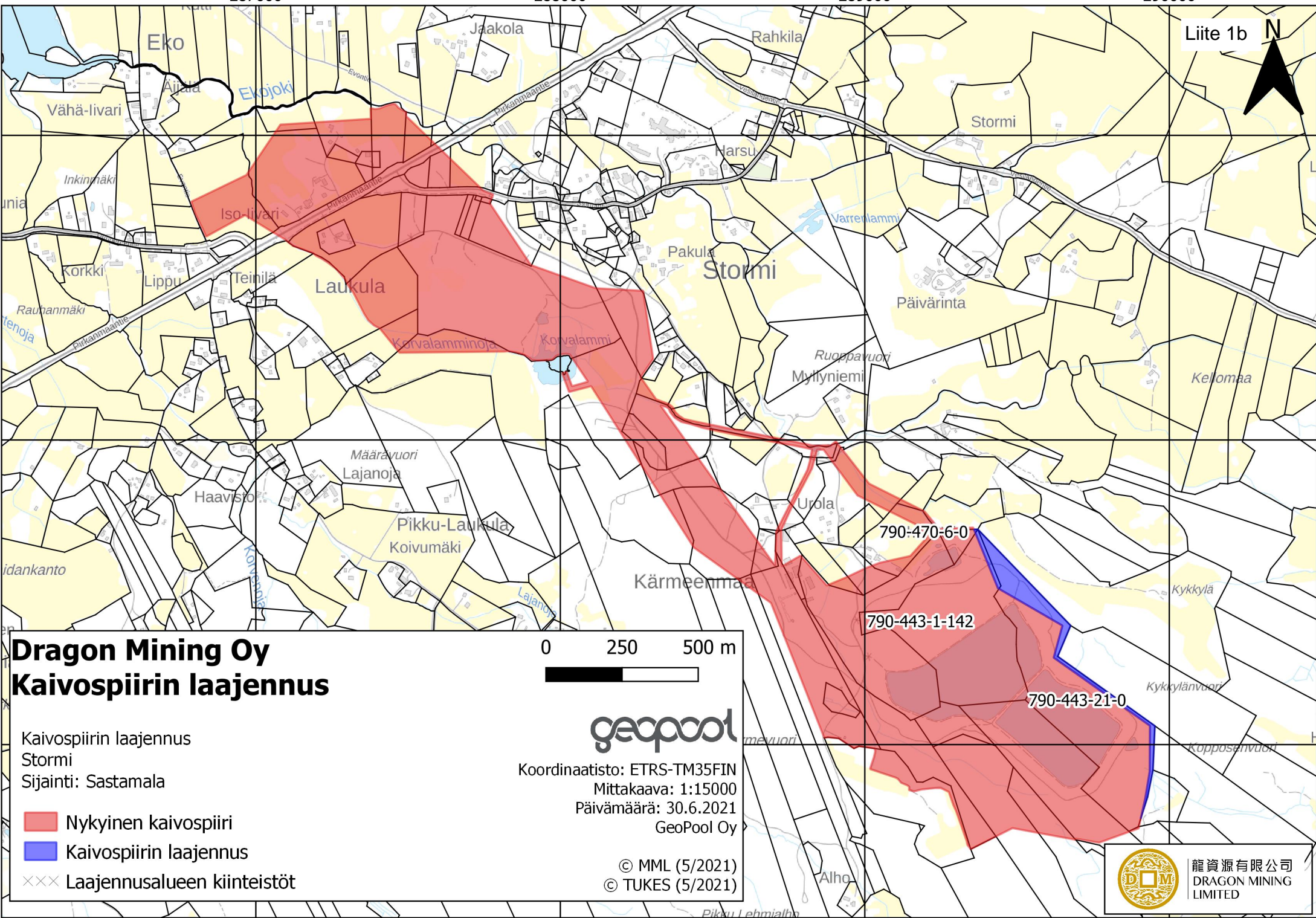
6807000

6806000

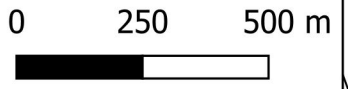
6806000

6805000

6805000



Dragon Mining Oy Kaivospiirin laajennus



Koordinaatisto: ETRS-TM35FIN
Mittakaava: 1:15000
Päivämäärä: 30.6.2021
GeoPool Oy

- Kaivospiirin laajennus
- Stormi
- Sijainti: Sastamala
- Nykyinen kaivospiiri
- Kaivospiirin laajennus
- Laajennusalueen kiinteistöt

790-470-6-0

790-443-1-142

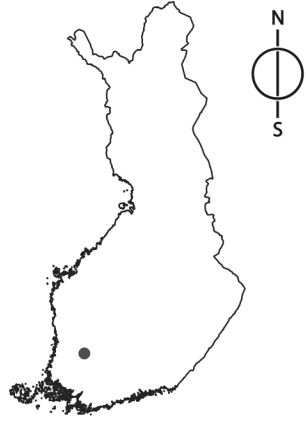
790-443-21-0



龍資源有限公司
DRAGON MINING
LIMITED

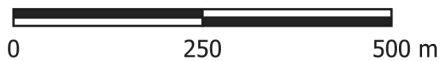
© MML (5/2021)
© TUKES (5/2021)

Stormi2 KL2021:0001
Dragon Mining Oy



Mittakaava: 1:10000
Päivämäärä: 09.02.2024

- Stormi
- Stormi 2
- Rikastushiekka-altaan alue
- Kiinteistöraja



ETRS-TM35FIN



龍資源有限公司
DRAGON MINING
LIMITED

Tukesin huomautus:
Laajennusalueesta kaivosalue on merkitty
vihreällä ja apualue sinisellä värillä

Liite 1c

Annetut lausunnot ja kaivosyhtiön selitys

- Sastamalan kaupunki
- Pirkanmaan ELY-keskus
- Pirkanmaan liitto
- *mielipide liitetään vain kaivosyhtiölle toimitettavaan, sähköisesti allekirjoitettuun päätökseen*
- Kaivosyhtiön selitys

Kivi Maria (Tukes)

Lähettäjä: Tukes KaivosAsiat
Lähetetty: perjantai 1. lokakuuta 2021 13.09
Vastaanottaja: Leinonen Ossi (Tukes); Kivi Maria (Tukes)
Aihe: VL: Lausuntopyyntö koskien Sastamalan kaupungin alueelle haettavaa lupaa

Lähettäjä: Mattila Ilmari <ilmari.mattila@sastamala.fi>
Lähetetty: perjantai 1. lokakuuta 2021 10.14
Vastaanottaja: Tukes KaivosAsiat <Asiat.Kaivos@tukes.fi>
Aihe: Lausuntopyyntö koskien Sastamalan kaupungin alueelle haettavaa lupaa

HEI

Sastamalan kaupungilla ei ole lausuttavaa Dragon Mining Limited jättämään lupaan liittyen.

KaivNro 1895, Lupatunnus KL2021:0001, Tukes 6357/10.03.00/2021

Terveisin

Ilmari Mattila
Maankäyttöjohtaja
Sastamalan kaupunki
www.sastamala.fi
www.visitsastamala.fi
puh. 0406372321
ilmari.mattila@sastamala.fi

[Musaa Sastamalasta](#)





Turvallisuus- ja kemikaalivirasto Tukes
PL 66
00521 HELSINKI

Viite: lausuntopyyntönnö 30.9.2021, KaivNro 1895, KL2021:0001

Lausunto, Stormin kaivospiirin (KaivNro 1895) laajennus ja kaivosluvassa yleisten ja yksityisten etujen turvaamiseksi annettavien lupamääräysten tarkistaminen, Dragon Mining Oy, Sastamala

Turvallisuus- ja kemikaalivirasto TUKES on pyytänyt Pirkanmaan ELY-keskukselta lausuntoa Dragon Mining Oy:n Stormin kaivospiirin laajentamista. Haettavan laajennusalueen pinta-ala on yhteensä 3,12 hehtaaria ja koskee aluetta, joka on jo nykyisen toiminnan piirissä. Lisäksi lausuntoa pyydetään kaivosluvassa yleisten ja yksityisten etujen turvaamiseksi annettavien tarpeellisten määräysten (kaivoslaki 52 §) tarkistamisesta. Lupamääräykset yleisten ja yksityisten etujen turvaamiseksi on edellisen kerran tarkistettu TUKES:n päätöksellä 7.2.2018.

Lupamääräysten tarkistamisen osalta hakija on esittänyt, että vakuutta nostetaan 15 000 euroon, joilla katetaan alueen jälkihoitotoimet seuraavien toimenpiteiden osalta: vinotunnelin suuaukon tukkiminen ja aitaaminen, putkilinjan purkaminen ja Horvelon sortumavaarallisen alueen aitaaminen.

Pirkanmaan ELY-keskus esittää lausuntonaan seuraavaa:

Pirkanmaan ELY-keskuksella ei ole huomautettavaa hakemuksesta laajennuksen osalta.

Hakemuksesta käy ilmi, että B-louhoksen vieressä oleva sortuma, Horvelo, on laajentunut. Lupamääräyksiä tarkistettaessa on kiinnitettävä huomiota siihen, onko sortumavaara-alueen aitaaminen riittävä toimenpide kaivostoiminnasta aiheutuvien haitallisten vaikutusten välttämiseksi tai rajoittamiseksi sekä ihmisten terveyden ja yleisen turvallisuuden varmistamiseksi.

Hakemuksen mukaan vanha, kertaalleen täytetty ja maisemoitu avolouhos C tullaan rikastamaan. Pirkanmaan ELY-keskus huomauttaa, että vakuutta tarkistettaessa ja asettaessa on turvattava avolouhoksen C uudelleentäyttö ja uudelleenmaisemointi.

Asia on käsitelty Pirkanmaan ELY-keskuksen Ympäristö ja luonnonvarat -vastualueen ympäristönsuojeluyksikössä. Lisätietoja asiasta antaa ylitarkastaja Mira Niemelä.

Asiakirjan hyväksyntä

Lausunnon on esitellyt ylitarkastaja Mira Niemelä ja ratkaissut ylitarkastaja Vesa Hyvärinen. Asiakirja on hyväksytty sähköisesti ja merkintä hyväksynnästä on asiakirjan lopussa.

Tämä asiakirja PIRELY/16679/2021 on hyväksytty sähköisesti / Detta dokument PIRELY/16679/2021 har godkänts elektroniskt

Esittelijä Niemelä Mira 08.11.2021 07:57

Ratkaisija Hyvärinen Vesa 08.11.2021 07:57

Kivi Maria (Tukes)

Lähettäjä: Tukes KaivosAsiat
Lähetetty: perjantai 8. lokakuuta 2021 10.02
Vastaanottaja: Leinonen Ossi (Tukes); Kivi Maria (Tukes)
Aihe: VL: LP Tukes, Stormin kaivospiirin laajennus ja lupamääräysten tarkistaminen

Lähettäjä: Havola Iris <iris.havola@pirkanmaa.fi>
Lähetetty: perjantai 8. lokakuuta 2021 9.48
Vastaanottaja: Tukes KaivosAsiat <Asiat.Kaivos@tukes.fi>
Kopio: Scarpellini Elisabet <elisabet.scarpellini@pirkanmaa.fi>
Aihe: LP Tukes, Stormin kaivospiirin laajennus ja lupamääräysten tarkistaminen

Turvallisuus- ja kemikaalivirasto

Viite: Lausuntopyyntö 30.9.2021

Asia: Lausuntopyyntö Stormin kaivospiirin laajennusta ja lupamääräysten tarkistamista koskien

Pirkanmaan liittoon 30.9.2021 saapuneeseen lausuntopyyntöön Stormin kaivospiirin laajennusta ja lupamääräysten tarkistamista koskien totean, että kaivospiirin laajennuksen voidaan katsoa sisältyvän Pirkanmaan maakuntakaavassa 2040 osoitetulle kaivosalueelle, joten Pirkanmaan liitto ei anna lausuntoa asiasta.

Pirkanmaan liiton puolesta
Tampereella 8.10.2021

Iris Havola

Suunnitteluinsinööri
044 422 2262
iris.havola@pirkanmaa.fi

PIRKANMAAN LIITTO

Maankäyttö ja liikenne
Kelloportinkatu 1 B / PL 1002
33100 / 33101 TAMPERE
(03) 248 1111
<https://www.pirkanmaa.fi>
[maakuntakaava2040.pirkanmaa.fi](https://www.pirkanmaa.fi/maakuntakaava2040.pirkanmaa.fi)



Ylitarkastaja, Kaivokset, Maria Kivi
Turvallisuus ja kemikaalivirasto (Tukes)
PL 66 (Opastinsilta 12 B)
00521 Helsinki
maria.kivi@tukes.fi
kirjaamo@tukes.fi

KaivNro 1895, KL2021:0001

Viite: Turvallisuus ja kemikaaliviraston vastinepyyntö 09.11.2021 (KaivNro 1895, KL2021:0001), määräaika vastineelle 09 12 2021 mennessä

Asia: Dragon Mining Oy:n Sastamalan Stormin kaivospiirin laajennuksen ja kaivosluvassa annettavien yleisten ja yksityisten etujen turvaamiseksi annettavien lupamääräysten tarkistaminen. Vastine annettuihin mielipiteisiin ja lausuntoihin.

VASTINE

Lausuntoja ja mielipiteitä annettiin asiassa yhteensä 2 kappaletta. Lisäksi Pirkanmaan liitto on todennut asiasta seuraavasti: *"Pirkanmaan liittoon 30.9.2021 saapuneeseen lausuntopyyntöön Stormin kaivospiirin laajennusta ja lupamääräysten tarkistamista koskien totean, että kaivospiirin laajennuksen voidaan katsoa sisältyvän Pirkanmaan maakuntakaavassa 2040 osoitetulle kaivosalueelle, joten Pirkanmaan liitto ei anna lausuntoa asiasta"*.

Annettujen lausuntojen ja mielipiteiden johdosta Dragon Mining Oy (jatkossa "Yhtiö") antaa seuraavan vastineen

Pirkanmaan ELY-keskuksen lausunto

Tiivistelmä lausunnosta

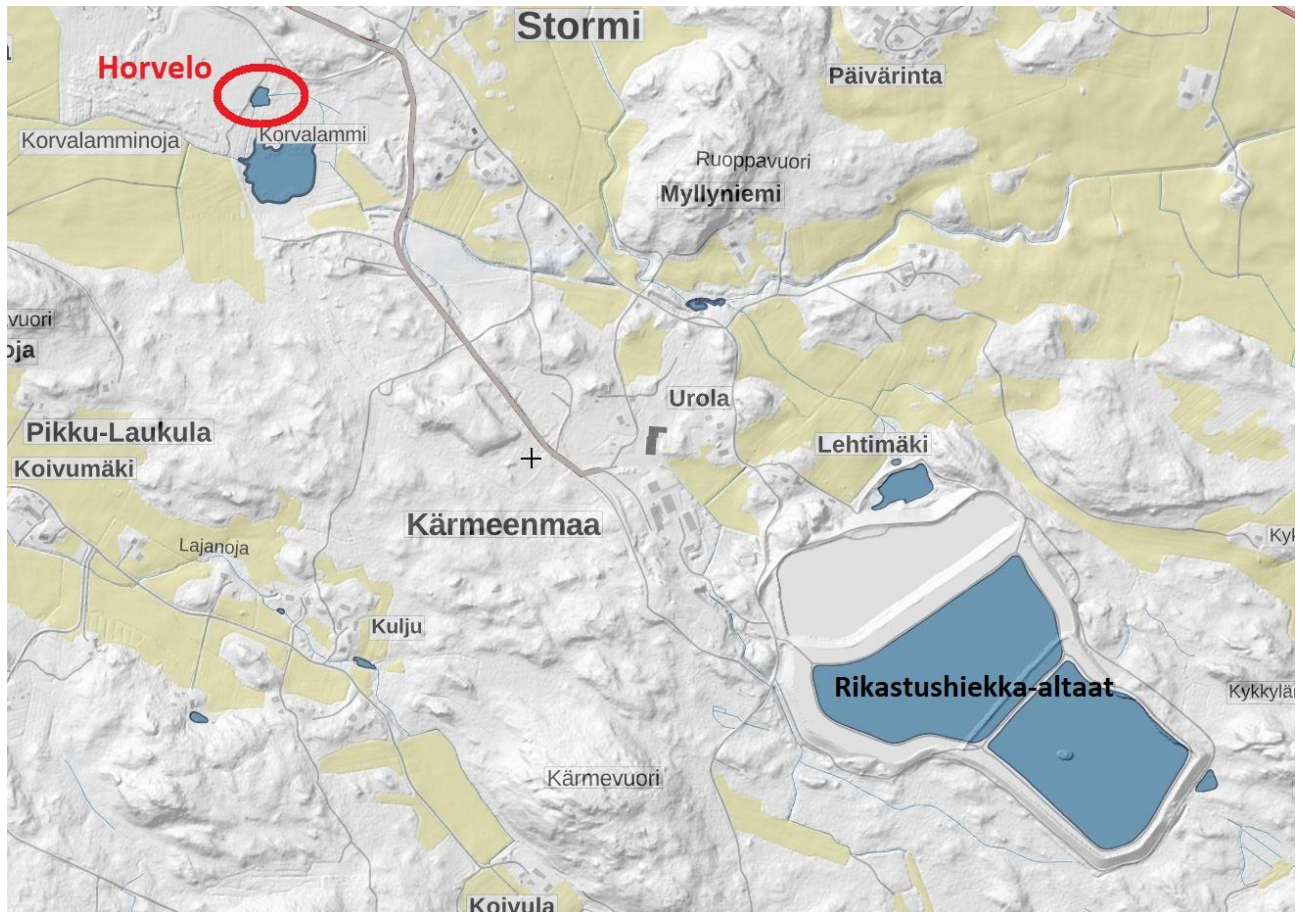
ELY keskuksella ei ole huomautettavaa hakemuksesta laajennuksen osalta. ELY keskus pyytää huomioimaan B-louhoksen vieressä olevan sortuman, ns. Horvelon, joka hakemuksen mukaan on laajentunut. Lupamääräyksiä tarkistettaessa on kiinnitettävä huomiota siihen, onko sortumavaara-alueen aitaaminen riittävä toimenpide kaivostoiminnasta aiheutuvien haitallisten vaikutusten välttämiseksi tai rajoittamiseksi sekä ihmisten terveyden ja yleisen turvallisuuden varmistamiseksi

ELY keskus pyytää huomioimaan myös, että vakuutta tarkistettaessa ja asettaessa on turvattava avolouhoksen C uudelleentäyttö ja uudelleenmaisemointi, mikäli kertaalleen täytetty ja maisemoitu vanha avolouhos C tullaan rikastamaan.

Vastine lausuntoon

Yhtiö haluaa korostaa, että hakemuksessa ei mainita ns. Horvelon alueen laajentumisesta, vaan sortumavaarallisuudesta Horvelon alueesta ja sen aitaamisesta. Turvallisuus – ja kemikaaliviraston (TUKES) 30.10.2020 suorittaman katselmuksen matkakertomuksessa Stormin kaivospiirillä todetaan seuraavasti: *”B-louhoksen vieressä oleva sortuma on nimeltään Horvelo, josta vesi menee kaivokseen. Sortuma vaikuttaisi olevan laajentunut. Tämän johdosta varaudutaan aitaamaan alue ilmeisen sortumavaaran vuoksi”*. Yhtiö haluaa oikaista katselmuksella syntyneen väärinkäsityksen Horvelon alueen laajentumisesta ja toteaa, että Horvelon alue ei ole laajentunut. Yhtiön näkemyksen mukaan ns. Horvelon alueen aitaaminen on riittävä toimenpide alueen turvallisuuden takaamiseksi. Alue tullaan aitaamaan riittävän vahvalla ja aikaa kestävällä aitaratkaisulla. Lisäksi aitaan kiinnitetään tasaisin välimatkoin sortumavaarasta kertovia varoituskylttejä. Kuvassa 1 on esitetty Horvelon alueen sijainti kartalla.

Yhtiö toteaa maisemoidun C-avolouhoksen alueen rikastushiekasta, että lähitulevaisuudessa ei ole suunnitelmia rikastushiekan uudelleen rikastamisesta. Mikäli myöhemmin C-avolouhoksen alueen rikastushiekan uudelleen rikastus tulee ajankohtaiseksi, päivitetään tällöin selvitys yleisten ja yksityisten etujen turvaamisesta kaivoslupahakualueella, jossa huomioidaan riittävä vakuus alueen uudelleentäyttöön ja uudelleen maisemointiin.



Kuva 1. Horvelon sijainti Sastamalan Stormin rikastamon alueella.



[redacted] mielipide

Tiivistelmä mielipiteestä

[redacted] mielipiteessä mainitaan sortumasta kaivoksella. Tarkempaa paikkaa ei ole tiedossa. Lisäksi todetaan, että sortuman alueelta on likaiset maat viety pois ja alue on puhtaalla murskeella peitetty.

Vastine mielipiteeseen

Yhtiön tiedossa ei ole mielipiteessä mainittua sortumaa eikä mielipiteen antajakaan pysty tarkempaa paikkaa mahdolliselle sortumalle antamaan. Lisäksi väitetyistä likaisten maiden poisviennistä ja puhtaalla murskeella peittämisestä Yhtiö ei ole tietoinen.

Sastamalassa 30 marraskuuta 2021

Kunnioitavasti

Petteri Tanner
Tuotantojohtaja
Dragon Mining Oy

Kaivosyhtiön 17.11.2022 Tukesille toimittamat kuvat aidatusta ns. Horvelon alueesta

Ilmakuvassa aidan sijainti Horvelolammen ympärillä on merkitty vihreällä katkoviivoituksella:



Kuvia valmiista aitauksesta:



VALITUSOSOITUS

Valitusviranomainen

Päätökseen saa hakea muutosta valittamalla sille hallinto-oikeudelle, jonka tuomiopiirissä pääosa tässä päätöksessä tarkoitettusta alueesta sijaitsee. Toimivaltainen hallinto-oikeus on mainittu valitusosoituksen lopussa. Valituskirjelmä osoitetaan valitusviranomaiselle ja se on toimitettava valitusajassa hallinto-oikeuden kirjaamoon.

Valitusaika

Päätös katsotaan tulleen tiedoksisaaduksi seitsemän (7) päivän kuluessa päätöksen antopäivästä sitä määräaikaan lukematta. Valitus on tehtävä kirjallisesti 30 päivän kuluessa päätöksen tiedoksisaannista. Valitusaika päättyy 25.3.2024.

Valitusoikeus

Päätöksestä voivat valittaa ne, joiden etua, oikeutta tai velvollisuutta asia saattaa koskea, sekä vaikutusalueella ympäristön-, terveyden- tai luonnonsuojelun taikka asuinympäristön viihtyisyyden edistämiseksi toimivat rekisteröidyt yhdistykset tai säätiöt, asianomaiset kunnat, elinkeino-, liikenne- ja ympäristökeskukset ja muut asiassa yleistä etua valvovat viranomaiset, saamelaiskäräjät sillä perusteella, että luvassa tarkoitettu toiminta heikentää saamelaisten oikeutta alkuperäiskansana ylläpitää ja kehittää omaa kieltään ja kulttuuriaan ja kolttien kyläkokous sillä perusteella, että luvassa tarkoitettu toiminta heikentää kolttia-alueella kolttien elinolosuhteita ja mahdollisuuksia harjoittaa elinkeinoja.

Valituksen sisältö

Valituskirjelmässä on ilmoitettava

- päätös, johon haetaan muutosta
- miltä kohdin päätökseen haetaan muutosta ja mitä muutoksia siihen vaaditaan tehtäväksi
- perusteet, joilla muutosta vaaditaan
- valittajan nimi ja kotikunta
- postiosoite ja puhelinnumero, joihin asiaa koskevat ilmoitukset valittajalle voidaan toimittaa

Jos valittajan puhevaltaa käyttää hänen laillinen edustajansa tai asiamiehensä tai jos valituksen laatijana on joku muu henkilö, valituskirjelmässä on ilmoitettava myös tämän nimi ja kotikunta.

Valittajan, laillisen edustajan tai asiamiehen on allekirjoitettava valituskirjelmä, ellei valituskirjelmää toimiteta sähköisesti (telekopiona tai sähköpostilla).

Valituksen liitteet

Valituskirjelmään on liitettävä

- päätös, johon haetaan muutosta valittamalla, alkuperäisenä tai jäljennöksenä
- asiakirjat, joihin valittaja vetoaa vaatimuksensa tueksi, jollei niitä ole jo aikaisemmin toimitettu viranomaiselle
- asiamiehen valtakirja

Valituskirjelmän toimittaminen perille

Valituskirjelmän voi viedä valittaja itse tai hänen valtuuttamansa asiamies. Valituskirjelmä liitteineen voidaan myös lähettää postitse, telekopiona tai sähköpostilla. Postiin valituskirjelmä on jätettävä niin ajoissa, että se ehtii perille valitusajan viimeisenä päivänä ennen aukioloajan päättymistä. Hallinto-oikeudessa kirjaamon aukioloaika on klo 8.00 – 16.15. Sähköisesti (telekopiona tai sähköpostilla) toimitetun valituskirjelmän on oltava toimitettu niin, että se on käytettävissä vastaanottolaitteessa tai tietojärjestelmässä määräajan viimeisenä päivänä ennen virka-ajan päättymistä.

Valittajalta peritään hallinto-oikeudessa oikeudenkäyntimaksu 270 euroa. Oikeudenkäyntimaksua ei peritä, jos hallinto-oikeus muuttaa valituksen kohteena olevaa päätöstä valittajan eduksi. Tuomioistuinmaksulaissa (1455/2015) on erikseen säädetty muistakin tapauksista, joissa maksua ei peritä.

Toimivaltaisen hallinto-oikeuden yhteystiedot muutoksenhakua varten:

Hämeenlinnan hallinto-oikeus

Käyntiosoite: Arvi Kariston katu 5, Hämeenlinna

Postiosoite: Raatihuoneenkatu 1, 13100 Hämeenlinna

Puhelin: 029 56 42210 (asiakaspalvelu)

Faksi: 029 56 42269

Sähköposti: hameenlinna.hao(at)oikeus.fi

Sähköpostia lähetettäessä (at)-merkintä korvataan @-merkillä.

Sähköinen asiointipalvelu: <https://asiointi.oikeus.fi/hallintotuomioistuimet>