

KUULUTUS

Turvallisuus- ja kemikaalivirasto (Tukes) kuuluttaa kaivoslain (10.6.2011/621) 40 §:n nojalla

Malminetsintälupahakemuksen

Hakija: Keliber Oy
Lupa-alueen nimi: Outoleviä
Lupatunnus: ML2019:0011
Alueen sijainti ja koko: Kaustinen, 444,65 ha

Kuvaus hakemuksen mukaisesta toiminnasta

Keliber Oy etsii alueelta litiumia (Li). Hakijan samalla alueella olleiden valtausten voimassaoloaika on päättynyt. Alueelle haetaan jatkoa malminetsintälupahakemuksella. Aluetta tutkitaan syväkairauksella kairauskalustolla. Malminetsintälupahakualueelle suunnitellut tutkimustoimet eivät aiheuta merkittäviä välittömiä tai välillisiä vaikutuksia ihmiseen, ympäristön- tai luonnonsuojeluun, maa- ja kallioperään, vesistöihin tai pohjaveteen. Mahdolliset ympäristölle aiheutuvat haitat huomioidaan mm. käyttämällä mahdollisuuksien mukaan alueella jo olevia kulku-uria. Alue sijaitsee liitekarttojen osoittamalla paikalla Kaustisen kunnan alueella.

Mielipiteet ja muistutukset

Mielipiteet ja muistutukset hakemuksesta voi lähettää 06.07.2020 mennessä lupatunnus mainitun Tukesiin, osoitteeseen Valtakatu 2, 96100 Rovaniemi, tai sähköisesti doc- tai rtf-tiedostona osoitteeseen kaivosasiat@tukes.fi

Hakemuksen nähtävilläolo

Hakemusasiakirjat ovat nähtävänä Kaustisen kunnan virastotalossa (Kappelintie 13, 69600 Kaustinen) Tukesin kirjaamossa (Opastinsilta 12 B, Helsinki) ja Tukesin Rovaniemen toimipaikassa (Valtakatu 2, Rovaniemi), sekä Tukesin Internet-sivuilla: <https://tukes.fi/malminetsintaluvat-ja-valtaukset>

Lisätietoja kaivosasiat@tukes.fi tai 029 5052 018

Kuulutettu 05.06.2020

Pidetään nähtävänä 06.07.2020 asti.

MALMINETSINTÄ- LUPAHAKEMUS

Tyhjennä lomake

HUOM!

Ennen lomakkeen täyttämistä, tutustu erilliseen liitteeseen: [Huomioitavat lain ja asetuksen kohdat](#) (klikkaa linkkiä).

Uusi malminetsintälupahakemus

Jatkoaikahakemus
(valtaus, malminetsintälupa)

Liittyvä lupatunnus

Miljunäärisaari (9155/1), Outovesi2 (9085/1), Harijärvi (9155/2),
Leviäkangas2 (9144/1), Leviäkangas3 (9144/2), Leviäkangas4 (9144/3)

1. Tiedot hakijasta ja tämän edellytyksistä haettavaan toimintaan



1.1 Hakija (ei sivuliike)

Keliber Oy

1.2 Yhteystiedot (osoite ja puhelinnumero)

Keliber Oy
Toholammintie 496
69600 Kaustinen

1.3 Kotipaikka

Kaustinen

1.4 Sähköposti

pentti.gronholm@keliber.fi

Pentti Grönholm
(puh. 050 3481 535)

1.5 Y-tunnus

0752546-7

1.6 Virkatodistus (liitteenä)

1.7 Kaupparekisteriote (liitteenä)

1.8 Malminetsinnän rahoitus esitettyyn toimintaan

Malminetsinnän rahoitus hankitaan osakeanneilla ja omalla tulorahoituksella tuotannon käynnistyttyä

1.9 Henkilöstö ja sen asiantuntemus

Keliber Oy:n henkilöstöllä on yli 10-vuotinen kokemus Li-malmien etsinnästä. Yhtiön kokeneimmilla henkilöillä on 30-vuotinen kokemus malminetsinnästä ja geologisesta tutkimuksesta.

Lisäksi käytetään tarvittaessa riippumattomia asiantuntijakonsultteja ja palveluntarjoajia, mm. mineraalivarantoarvioiden tekijöitä, näytteiden käsittelijöitä, geokemiallisia laboratorioita, metallurgista laboratorioita, kallioperänäytteiden syväkairaajia, geofysiikkaan erikoistuneita mittausryhmiä ja geoaineistojen tulkitsijoita.

2. Alue, sen sijainti ja sen käyttöä mahdollisesti koskevat rajoitukset



2.1 Hakijan ehdotus nimeksi

Outoleviä

2.2 Hakemusalueen pinta-ala ja sijainti

Sijainti: Kaustinen
Pinta-ala: 444,65 ha

2.3 Kaavoitustilanne

Hakemusalueen pohjoisosa sijoittuu valmisteilla olevaan ns. louhosalueiden osayleiskaavaan

2.4 Luonnonsuojelutilanne

Ei luonnonsuojelualueita

2.5 Muun lainsäädännön rajoitukset

Ei rajoituksia. Keliber Oy:llä on alueella voimassa olevia valtauksia, joille nyt haetaan jatkoaikaa.

2.6 Arvio alueella olevista kaivosmineraaleista ja selvitys, mihin arvio perustuu

Outoleviän malminetsintälupa-alue sijoittuu Kaustisen kunnan alueelle.

Keliber on jatkanut alueen tutkimuksia lohkarie-etsinnällä ja koneellisella iskuporanäytteenotolla. Iskuporanäytteenotto on liittynyt Green Minerals -hankkeeseen, jossa tutkimuksia tehdään yhteistyössä GTK:n kanssa.

Yhtiö otaksuu alueelta löytyvän litium-malmia.

3. Malminetsintäalueeseen liittyvät asianosaiset ja heidän tietonsa



3.1 Malminetsintälupahakemus alueeseen liittyvien asianosaisten ja maanomistajien osalta pyynnöstä toimitetaan erilliset liitteet (Excel-tiedostot). Tiedostoista käy ilmi asianomaisen nimi, osoite, tilarekisterinumero, yksittäisen tilan rajat sekä pinta-ala.



3.2 Muut kuin yksityiset asianosaiset (alueeseen liittyvät elinkeinot ja yhteiset alueet)

4. Selvitys toimintaa koskevista suunnitelmista



4.1 Tutkimusmenetelmät, -välineet ja aikataulu

- Historiallisten geoaineistojen koonti ja digitalisointi jatkuu vuonna 2019
- Tutkimusaineiston tulkintaa GIS-pohjaisia tietokoneohjelmia (ArcGis, MapInfo, Surpac, ioGAS) hyödyntäen vuosina 2019-2021
- Litogeokemiallisia tutkimuksia vuosina 2019-2020
- Geofysikaalisia mittauksia vuosina 2019-2020
- Syväkairauksia ja kairanäytteiden Multielement-analyysejä vuosina 2019-2021

4.2 Kaivannaisjätteen jätehuoltosuunnitelma

Hakemusalueella ei tule muodostumaan kaivannaisjätettä malminetsintätöiden yhteydessä. Hakija katsoo kaivannaisjätteen jätehuoltosuunnitelman olevan tarpeeton.

5. Toiminnan ympäristö- ja muut vaikutukset



5.1 Vaikutukset ympäristön- ja luonnonsuojeluun, vesistöihin, pohjaveteen, ihmiseen ja maa- tai kallioperään

Malminetsintäluopahakualueelle suunnitellut tutkimustoimet eivät aiheuta merkittäviä välittömiä tai välillisiä vaikutuksia ympäristön- tai luonnonsuojeluun. Vähäisiä vaikutuksia yksittäisiin puihin tai puuryhmiin voi esiintyä, mahdolliset puustovauriot korvataan maanomistajille lainmukaisesti täysimääräisinä.

Malminetsintäluopahakualueelle suunnitellut tutkimustoimet eivät aiheuta merkittäviä välittömiä tai välillisiä vaikutuksia vesistöihin tai pohjaveteen.

Malminetsintäluopahakualueelle suunnitellut tutkimustoimet eivät aiheuta merkittäviä välittömiä tai välillisiä vaikutuksia ihmiseen.

Malminetsintäluopahakualueelle suunnitellut tutkimustoimet eivät aiheuta merkittäviä välittömiä tai välillisiä vaikutuksia maa- tai kallioperään. Vähäisiä vaikutuksia maaperään voi esiintyä kulku-urien ja ojien ylityskohdilla. Hakija pyrkii minimoimaan vaikutukset mm. käyttämällä jo olemassa olevia kulku-uria sekä ojien ylityskohtia.

6. Ilmoitus malminetsintäalueelle rakennettavista väliaikaisista rakennelmista



6.1 Hakija ei aio rakentaa malminetsintäalueelle väliaikaisia rakennelmia

6.2 Työstä vastaa

6.3 Rakennelmien tiedot ja sijainti (liite-tiedosto)

6.4 Käyttötarkoitus ja käytön kesto

7. Kaivoslain edellyttämien liitteiden, aineistojen ja selvitysten tarkastuslista



- 7.1 Virkatodistus liitteenä
- 7.2 Kaupparekisteriote liitteenä
- 7.3 Sähköiset paikkatietotiedostot
- 7.3.1 Malminetsintäalupa-alue (koko alueen rajat), josta esteet on rajattu pois (kts.liite 1) (MapInfo-tiedosto ETRS-TM35FIN)
- 7.3.2 Yleispiirteinen kartta, joka osoittaa hakemuksen kohteena olevan alueen sijainnin (Pdf-tiedosto ETRS-TM35FIN)
- 7.3.3 Malminetsintäalupa-aluetta leikkaavat tilarajat omana tiedostona (ei rajanaapureita) (MapInfo-tiedosto ETRS-TM35FIN)
- 7.3.4 Malminetsintäalupa-alueen maanomistajat
(Excel-tiedosto, joka toimitetaan vasta viranomaisen pyynnöstä ennen hakemuksen kuuluttamista.
Malli: <http://www.tukes.fi/fi/Toimialat/Kaivokset/Malminetsintaluvat-ja-jatkoajat/Malminetsintalupa/>)
- 7.4 Selvitys kunnalta hakemuksen kohteena olevasta alueesta ja sen kaavoitustilanteesta, alueen käyttöä koskevista rajoituksista sekä niistä, joiden etua, oikeutta tai velvollisuutta asia saattaa koskea (asianosainen).
(Selvitys voidaan toimittaa myöhemmin, mutta ennen kuin hakemus kuulutetaan)
- 7.5 Kaivannaisjätteen jätehuoltosuunnitelma liitteenä
- 7.6 Kaivannaisjätehuoltosuunnitelma on tehty ympäristönsuojelulain nojalla
- 7.7 Viranomaisen todistukset, rekisteriotteet ja vastaavat asiakirjat, joilla varmennetaan hakemuksessa esitettyjen tietojen sekä säädettyjen vaatimusten huomioon ottaminen
- 7.8 Selvitys rakennelmista malminetsintäalueella ja niiden sijainti liitteenä tai ilmoitus ettei niitä ole
- 7.9 Liitteenä luonnonsuojelulain 65 §:ssä tarkoitettua arvioinnista ja ympäristövaikutusten arviointimenettelystä annetun lain (468/1994) mukainen ympäristövaikutusten arviointiselostus tai Natura-arvio.
- 7.9.1 Liitteenä tarkka tutkimussuunnitelma suojelualueelta, joka sisältää kulku-urat ja yksityiskohtaiset tutkimuskohteet paikkatiedostoina (Tab-tiedosto ETRS-TM35FIN)
- 7.9.2 Tiivistelmä Natura-arviosta ja sen liitteissä esitetyistä tiedoista kuulutusta varten (vain julkiset tiedot)*
- 7.10 Tiivistelmä hakemuksessa ja sen liitteissä esitetyistä tiedoista kuulutusta varten*
- 7.10.1 Tätä malminetsintäalupahakemusta voidaan käyttää kuulutusasiakirjana, eikä erillistä tiivistelmää hakemuksesta toimiteta
- 7.11 Merkinnät hakemustietojen julkisuudesta*
- 7.12 Hakemukseen liittyviä yhteisiä alueita**

*) Luvan hakijan tulee ilmoittaa lupahakemuksen toimittamisen yhteydessä perusteltu käsityksensä siitä, miltä osin lupahakemus tai sen liitteet sisältävät viranomaisten toiminnan julkisuudesta annetun lain (621/1999) tai muun lainsäädännön mukaan salassa pidettäviä tietoja. Hakijan tulee mahdollisuuksien mukaan toimittaa hakemuksen yhteydessä yleisluontoinen yhteenveto 1 momentissa tarkoitetuista hakemuksen tiedoista, joita voidaan esittää yleisölle.

**) Jos kaivoslain 34 §:n mukainen hakemus koskee yhteisalueissa (758/1989) tarkoitettua yhteistä aluetta tai yhteismetsälaissa (109/2003) tarkoitettua yhteismetsää, hakemukseen on liitettävä sellainen selvitys, joka on tarpeen tiedoksiannon toimittamiseksi yhteisen alueen tai yhteismetsän osakaskunnalle. Vna (391/2012)

8. Vakuus malminetsintälupaa varten

8.1 Hakijan ehdotus vakuudeksi hakemuksessa esitetylle toiminnalle ja perustelut

Vakuus asetetaan kaivosviranomaisen ohjeiden mukaisesti.

9. Malminetsintäluvan jälkitoimenpiteet

9.1 Selvitys jälkitoimenpiteistä malminetsintälupa-alueella toiminnan lopettamisen jälkeen

Hakija pyrkii malminetsintätoimissaan minimoimaan mahdolliset ympäristölle aiheutuvat haitat mm. käyttämällä mahdollisuuksien mukaan alueella jo olevia kulku-uria.

Mahdolliset ojien ylityksiin tehtävät tilapäiset maa- tai puusillat tullaan purkamaan niiden käytön päätyttyä.

Syväkairauksiin asennetut ns. 'maasuojaputket' tullaan katkaisemaan läheltä maanpintaa. Turvetuotantoalueelle kairattavien reikien suojaputket otetaan kokonaan pois kairauksen valmistuttua, etteivät putket haittaa turpeen nostoa.

Mahdolliset puustovauriot tullaan korvaamaan lainmukaisesti täysimääräisinä.

JATKOAIKAHAKEMUS

(Tämä osa koskee edellisten lisäksi vain valtauksien ja malminetsintälupien jatkoaikahakemuksia)

10. Malminetsintäluvan voimassaolon edellytykset



10.1 Selvitys malminetsinnän tehokkuudesta, tehdyistä toimenpiteistä, tuloksista ja kustannuksista

Malminetsintälupa-alueella on tehty tutkimuksia osana Green Minerals -hanketta. Hankkeen tarkoitus on kehittää malminetsintämenetelmiä litiumrikkaiden pegmatiittien löytämiseksi.

Haettavalle lupa-alueelle tehtiin 53 iskuporanäytteenottopistettä vuoden 2018 aikana. Tulokset valmistuvat vuoden 2019 aikana.

Malminetsinnälliset kustannukset ovat olleet yhteensä noin 50 000 euroa.

10.2 Selvitys esiintymän hyödyntämismahdollisuuksista ja jatkotutkimusten tarpeellisuudesta

Keliber Oy on laatinut Li-karbonaattituotantohankkeestaan teknis-taloudelliset kannattavuus selvitykset (Definitive Feasibility Study), jotka julkaistiin kesäkuussa 2018. Malmivaroja on suunniteltu louhittavan viidestä Li-esiintymästä 13 tuotantovuoden aikana. Lisäksi uusia esiintymiä etsitään ja varhaisen tutkimusvaiheen kohteita kairataan kaivostoiminta-ajan kasvattamiseksi.

Outoleviä hakemusalueella sijaitsevien Leviäkankaan ja Outoveden spodumeeni-pegmatiittijuonien jatkeita ja uusia malmipotentialisia alueita on tutkittava lisäkairauksin.

10.3 Perustelut alueen rajaukselle

11. Lisätietoja



11.1 Lisätietoja malminetsintälupaa varten

12. Lomakkeen lähettäminen

Voit tulostaa ja tallentaa lomakkeen itsellesi ao. painikkeiden avulla.

Lomake lähetetään sähköisesti Tukesiin **Tallenna ja lähetä lomake** -painiketta painamalla; ohjelma pyytää sinua ensin tallentamaan lomakkeen jonka jälkeen sen voi lähettää oman tietokoneesi sähköpostiohjelmalla Tukesiin.

Voit lähettää lomakkeen myös itse suoraan osoitteeseen: kaivosasiat@tukes.fi.

Allekirjoitus _____

Nimenselvennys _____

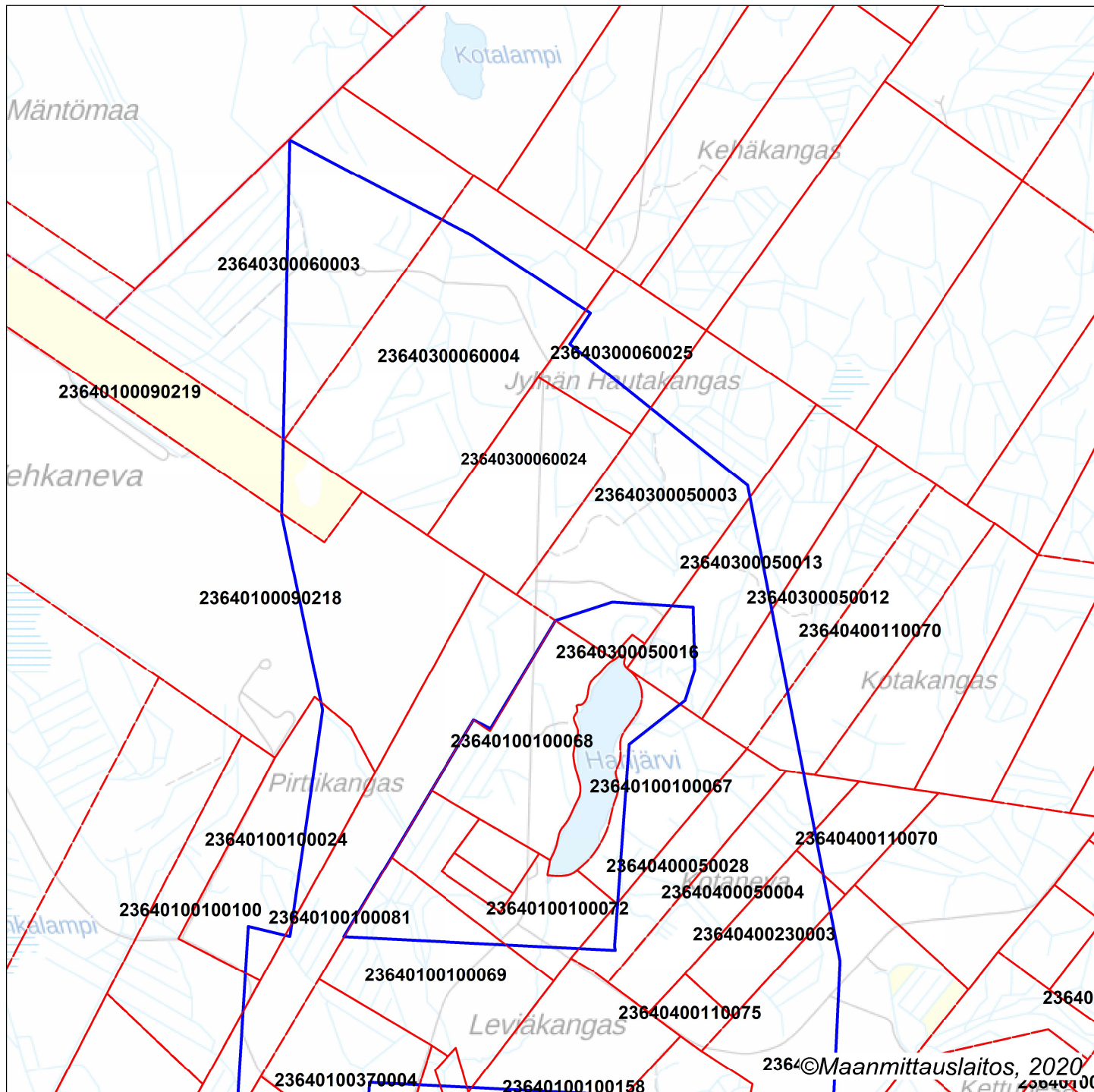
Tulosta lomake

Tallenna ja lähetä lomake

HUOM!

Muistithan ennen lomakkeen täyttämistä tutustua erilliseen liitteeseen: [Huomioitavat lain ja asetuksen kohdat](#) (klikkaa linkkiä).

Jotta hakemus saa kaivoslain (621/2011) 32 §:n mukaisen etuoikeuden kohteelle, on kaikki kaikkiin kohtiin vastattava ja kaivoslain 34§:n edellyttämällä tavalla, 7 § JA 9 §:n esteet huomioiden. Vastaa kaikkiin kohtiin ja POISTA ESTEET ALUERAJAUKSESTA.



 Malminetsintälupahakemusalue

 Kiinteistöalueet

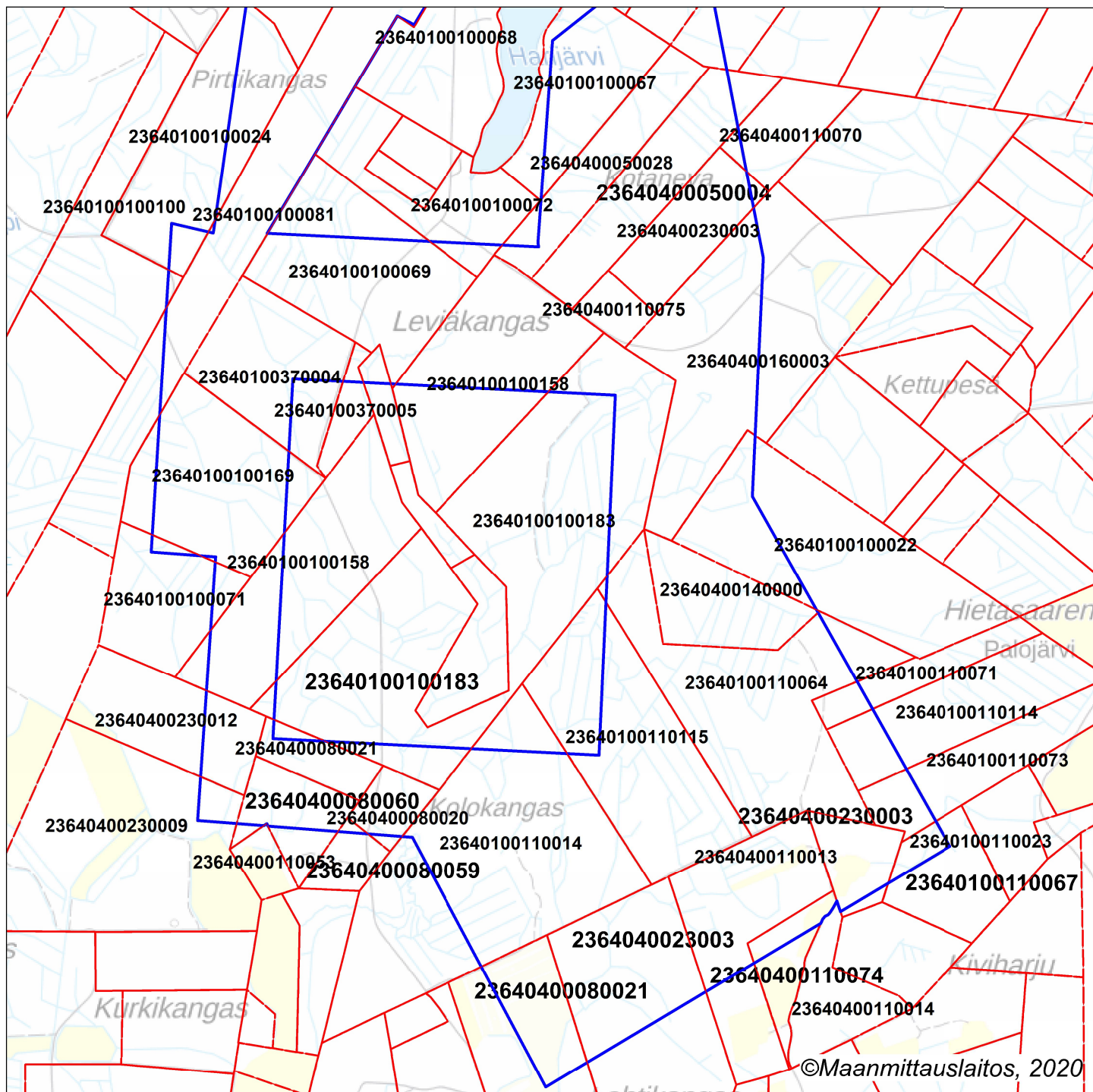
Mittakaava 1: 15 000

Keliber Oy
Outoleviä
ML2019:0011



Kartta malminetsintälupahakemusalueesta
(mittakaava ohjeellinen)

Liite 1b



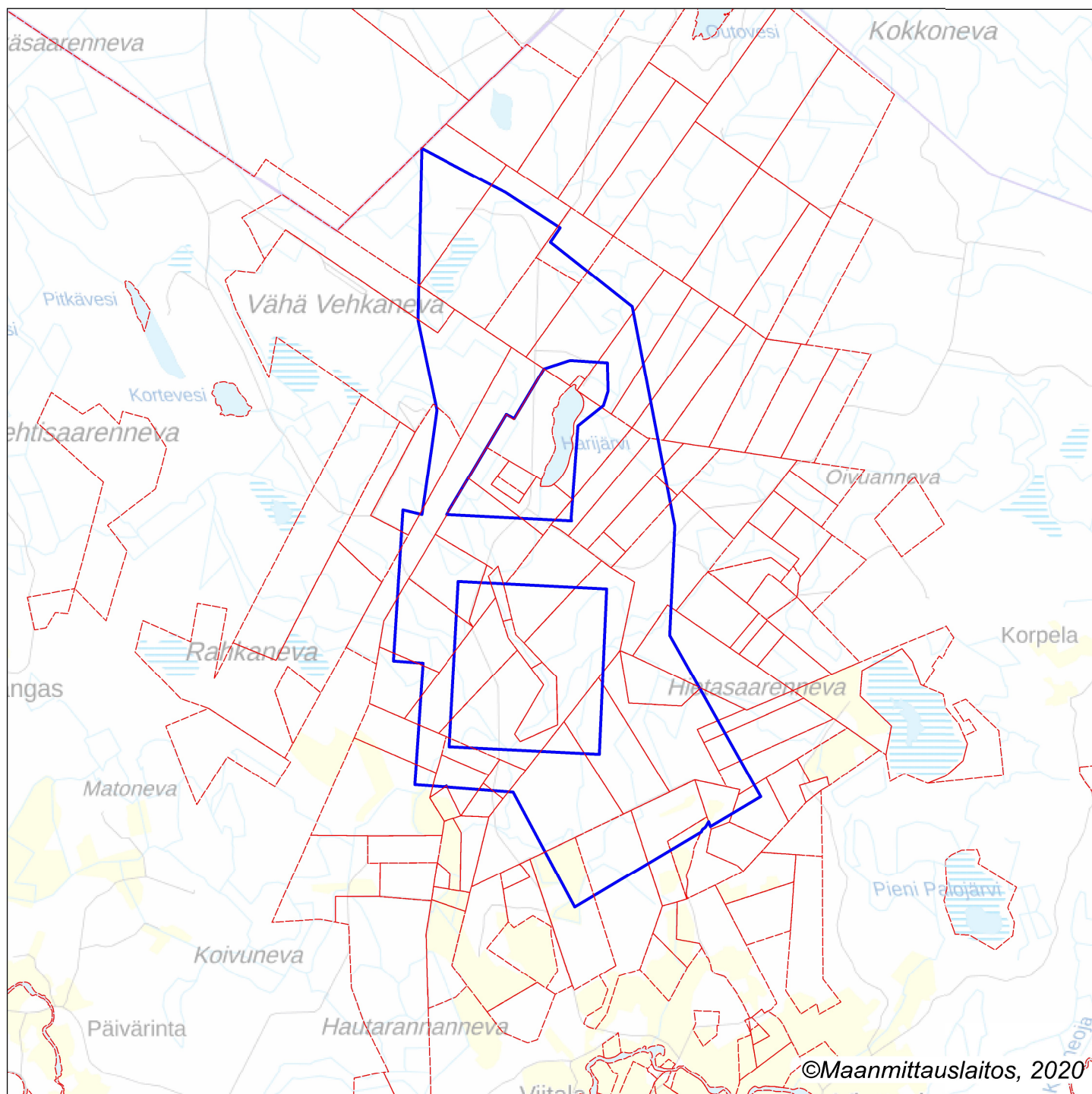
 Malminetsintälupahakemusalue

 Kiinteistöalueet

Mittakaava 1: 15 000

Keliber Oy
Outoleviä
ML2019:0011





 Malminetsintälupahakemusalue

 Kiinteistöalueet

Mittakaava 1: 32 000

Keliber Oy
Outoleviä
ML2019:0011

