

31.03.2020

Lupatunnus
ML2019:0061

JULKIPANO

Turvallisuus- ja kemikaalivirasto (Tukes) antaa kaivoslain (621/2011) mukaista

Malminetsintälupaa koskevan päätöksen

Hakija: Boliden FinnEx Oy
Lupa-alueen nimi: Sarkaniemi
Lupatunnus: ML2019:0061

Päätöksen antopäivä

02.04.2020

Valitusaika Valitusaika päättyy 04.05.2020.
Valitusoikeus ja tarkemmat ohjeet valituksen tekemiselle ilmenevät päätöksen liitteenä olevasta valitusosoituksesta.

Päätöksen nähtävilläolo

Päätös on nähtävillä Tukesin Rovaniemen toimipaikassa (käyntiosoite; Valtakatu 2, Rovaniemi), Tukesin kirjaamossa (Opastinsilta 12 B, Helsinki) ja Tukesin kotisivulla (<https://tukes.fi/malminetsintaluvat-ja-valtaukset>) sekä Pieksämäen kaupungintalolla (Kauppakatu 1, 76100 PIEKSÄMÄKI)

Lisätietoja kaivosasiat@tukes.fi tai puh. 029 5052 201

Julkipantu 31.03.2020

Pidetään nähtävänä 04.05.2020 asti

Boliden FinnEx Oy
Kevitsantie 730
99670 PETKULA

MALMINETSINTÄLUPAPÄÄTÖS

Hakija: Boliden FinnEx Oy
Y-tunnus: 2345662-5
Suomi

Yhteystiedot:
Kevitsantie 730
99670 PETKULA

Lisätietoja antaa:
max.forsman@boliden.com
Puh: +358 406606801

Alueen nimi: Sarkaniemi
Alueen sijainti: Pieksämäen kaupunki

Hakemus on tullut vireille 05.07.2019. Kaivosviranomaisen on tehnyt hakemustarkastuksen todennut hakemuksen täyttävän kaivoslain 34 §:n vaatimukset. Hakemuksen lupatunnus on ML2019:0061 ja kaivoslain 34 §:n mukainen etuoikeuspäivämäärä 05.07.2019.

Hakemuksen tarkoitus: Malminetsintä kaivoslain (621/2011) pykälien 5, 9 ja 32 tarkoittamalla tavalla.

PÄÄTÖS

Turvallisuus- ja kemikaalivirasto (Tukes) **myöntää** kaivoslain (621/2011) nojalla Boliden FinnEx Oy:lle malminetsintäluvan nimeltä "Sarkaniemi" lupatunnuksella ML2019:0061.

Perustelut: Hakija on osoittanut, että kaivoslaissa (621/2011) säädetyt edellytykset täyttyvät eikä luvan myöntämiselle ole kaivoslaissa säädettyä estettä. Tässä malminetsintälupapäätöksessä annetut tarkennetut tarpeelliset määräykset yleisten ja yksityisten etujen turvaamiseksi perustuvat kaivoslain (621/2011) 51 §:ään.

Malminetsintäluvan nojalla luvanhaltijalla on oikeus omalla ja toisen maalla tässä luvassa mainitulla alueella (malminetsintäalueella) tutkia geologisten muodostumien rakenteita ja koostumusta sekä tehdä muita kaivostoimintaa valmistelevia tutkimuksia ja muuta malminetsintää esiintymän paikallistamiseksi sekä sen laadun, laajuuden ja hyödyntämiskelpoisuuden selvittämiseksi sen mukaan kuin tässä malminetsintäluvassa tarkemmin määrätään. Malminetsintälupa ei oikeuta esiintymän hyödyntämiseen.

Päätöksen voimassaolo

Malminetsintälupa on voimassa **tällä päätöksellä enintään neljä (4) vuotta** päätöksen lainvoimaiseksi tulosta.

Perustelut: Hakija on hakenut malminetsintälupaa kaivoslain (621/2011) 34 §:n mukaisesti. Mikäli luvanhaltija haluaa pienentää voimassaolevaa malminetsintälupaa sen voimassaoloaikana tai luopua siitä kokonaan, tulee luvanhaltijan toimittaa kaivosviranomaiselle hakemus joko osittaisesta tai koko malminetsintäalueen raukeamisesta (Kaivoslaki 621/2011, 60 §, 61 §, 66 §, 67 §).

Päätöksen täytäntöönpano

Kaivoslain (621/2011) 168.1 §:n mukaisesti malminetsintälupaan perustuvat toimenpiteet saa aloittaa, kun siihen oikeuttava lupapäätös on saanut lainvoiman ja lupapäätöksessä määrätyt velvoitteet on suoritettu. Jos asianomaisen toimenpiteen suorittaminen edellyttää muualla lainsäädännössä vaadittua lupaa, saa toimenpiteen kuitenkin aloittaa vasta, kun asianomainen lupapäätös on saanut lainvoiman tai toiminnan aloittamiseen on saatu oikeus asiassa toimivaltaiselta viranomaiselta.

Malminetsintäalueen tiedot

Pinta-ala: 285,57 ha
Alueen nimi: Sarkaniemi
Sijainti: Pieksämäen kaupunki. Alueen tarkempi sijainti ja rajat ilmenevät tähän päätökseen liitetystä lupakartasta (Liite 1).

Alueesta tarkemmin

Lupa-alue sijaitsee Pieksämäen kaupungin Längelmäen, Maaveden ja Sarkanimen kylissä liitekartan 1 mukaisesti.

Malminetsintälupa-alue sijoittuu Pieksämäen kaupungin Maaveden rantaosayleiskaava alueelle. Malminetsintälupa-alueella ei sijaitse luonnonsuojelu- tai suojeluohjelma-alueita, Natura 2000-verkoston kohteita, tai valtakunnallisesti merkittäviä maisema-alueita.

Otaksuma mineraaleista

Alueen geologiaan ja alueelta olemassa olevaan tutkimustietoon perustuen hakija otaksuu alueella olevan kuparia (Cu).

Yleisten ja yksityisten etujen turvaamiseksi tarpeelliset lupamääräykset (veloitteet ja rajoitukset)

1. Määräys malminetsintätutkimusten sallituista ajankohdista ja menetelmistä, sekä malminetsintään liittyvistä laitteista ja rakennelmista

Tämän malminetsintäluvan nojalla on sallittua suorittaa seuraavia malminetsintätoimenpiteitä ja soveltaa seuraavia malminetsintämenetelmiä:

1. Geofysikaaliset ja geokemialliset tai vaikutuksiltaan niihin verrattavat tutkimusmenetelmät
2. Koneellisesti tehtävät maaperä- ja kallioperänäytteenotto (moreeni-, ura- ja pistenäytteet, kairaus)

Lupamääräyksen 1, kohdassa 2 mainitut tutkimukset tulee suorittaa huomioiden mitä lupamääräyksissä 8 ja 9 on velvoitettu.

Perustelut: Hakija on esittänyt hakemuksessaan nämä menetelmät ja kaivosviranomaisen arvioi ne tarpeelliseksi, jotta alueen mineraalipotentialia saadaan tehokkaasti tutkittua. Jotta mahdolliselle jatkoluvalle edellytetty vaade tehokkaasta malminetsinnästä toteutuu, tässä lupamääräyksessä tarkoitettujen toimenpiteiden tulee olla pääosin suoritettuina.

2. Määräys tutkimustöitä ja -tuloksia koskevasta selvitysvelvollisuudesta

Malminetsintäluvan haltijan on vuosittain toimitettava kaivosviranomaiselle selvitys suoritetuista tutkimustöistä ja niiden tuloksista. Tutkimustöitä ja -tuloksia koskevaan vuosittaiseen selvitykseen on sisällytettävä: käytetyt tutkimus- ja työmenetelmät, yhteenveto tehdyistä tutkimuksista ja pääasialliset tulokset. Kaivosviranomaisen voi ohjeistaa hakijoita tarkemmin raportoinnin muodosta ja ajankohdasta. Ohje löytyy Tukesin internet-sivuilta. Kunkin kalenterivuoden tutkimustöistä ja -tuloksista on raportoitava seuraavan vuoden kesäkuun loppuun mennessä, ellei toisin ohjeisteta.

Perustelut: Määräyksen perusteena on kaivoslaki (621/2011) 14 § ja, VNa kaivostoiminnasta (391/2012) 4 §.

3. Määräys jälkitoimenpiteiden ajankohdasta ja ilmoittamisesta kaivosviranomaiselle

Kun malminetsintälupa on rauennut tai peruutettu, malminetsintäluvan haltijan on

1) välittömästi saatettava malminetsintäalue yleisen turvallisuuden vaatimaan kuntoon, poistettava väliaikaiset rakennelmat ja laitteet, huolehdittava alueen kunnostamisesta ja siistimisestä sekä saatettava alue mahdollisimman luonnonmukaiseen tilaan. Malminetsintäluvan haltijan on tehtävä kirjallinen ilmoitus kaivosviranomaiselle, malminetsintäalueeseen kuuluvien kiinteistöjen omistajille ja muille oikeudenhaltijoille, kun toimenpiteet on saatettu loppuun. Ilmoituksen tulee sisältää tiedot jälkitoimenpiteiden päättymispäivästä sekä kuvaus toteutetuista jälkitoimenpiteistä.

2) kuuden kuukauden kuluessa luovutettava kaivosviranomaiselle tutkimustyöselostus, tutkimukseen liittyvä tietoaaineisto ja kirjallinen esitys edustavasta otoksesta kairasydämiä.

Kaivosviranomaisen ohjeistaa hakijoita tarkemmin raportoinnin muodosta. Ohje löytyy Tukesin internet-sivuilta.

Perustelut: Määräyksen perusteena on kaivoslaki (621/2011), 15 § ja VNa kaivostoiminnasta (391/2012), 5 §.

4. Määräys kaivannaisjätteen jätehuoltosuunnitelmasta ja sen noudattamisesta

Malminetsintäluvan haltija on velvollinen huolehtimaan maa- ja kiviainesjätteen synnyn ehkäisemisestä, sen haitallisuuden vähentämisestä sekä jätteen hyödyntämisestä tai käsittelemisestä.

Malminetsinnästä tässä luvassa myönnettyillä menetelmillä (lupamääräys 1, menetelmät 1-2) ei synny kaivannaisjätettä.

Perustelut: Määräyksen perusteena on kaivoslaki (621/2011) 13 § ja VNa kaivostoiminnasta (391/2012) 3 §.

5. Määräys ilmoitusvelvollisuudesta koskien malminetsintäalueen maastotöitä ja rakennelmia

Malminetsintäluvan haltijan on hyvissä ajoin etukäteen ilmoitettava kirjallisesti malminetsintäalueeseen kuuluvien kiinteistöjen omistajille (sekä näihin rinnastettaville, Kaivoslaki 5.2 §) ja muille oikeudenhaltijoille kaikista maastotöistä, jotka voivat aiheuttaa vahinkoa tai haittaa, sekä väliaikaisista rakennelmista. Malminetsintäluvan haltijan on ilmoitettava maastotöistä toimialallaan yleistä etua valvoville viranomaisille:

- Tukesille
- Etelä-Savon ELY-keskuksen ympäristövastuualueelle
- Mikäli lupa-alueelta löydetään tutkimusten yhteydessä muinaismuistolaissa tarkoitettuja kohteita, tulee luvanhaltijan toimia siten kuin muinaismuistolaissa todetaan ja ilmoittaa löydöksistä viipymättä Museovirastoon.

Perustelut: Määräyksen perusteena on kaivoslaki (621/2011) 12 § ja VNa kaivostoiminnasta (391/2012) 2 §.

6. Määräys malminetsintäalueen koon pienentämisen aikataulusta

Kaivosviranomaisen ei näe malminetsintäalueen pienentämisen aikataululle olevan tarvetta, tutkimuksia voidaan pitää perusteltuna koko ML2019:0061 alueelle (Liite 1). Jos luvan haltija haluaa pienentää voimassaolevaa malminetsintälupaa tai luopua siitä kokonaan, tulee luvan haltijan tehdä ilmoitus joko osittaisesta tai koko malminetsintäalueen raukeamisesta.

Perustelut: Määräyksen perusteena on kaivoslaki (621/2011) 11 §, 51, 67 §). Otettaessa huomioon tutkimussuunnitelma ja sen perustelut, sekä seikka, että kyseessä on vaiheittain etenevä tutkimustoiminta, voidaan tutkimuksia pitää perusteltuna koko alueelle.

7. Määräys vakuuden asettamisesta

Tässä malminetsintäluvassa **ML2019:0061** määrätään lupakohtainen **2000 euron** suuruinen vakuus. Vakuus asetetaan pankkitalletuksena Turvallisuus- ja kemikaalivirastolle kaivoslain (621/2011) 15 §:ssä tarkoitettujen jälkitoimenpiteiden sekä 103 §:ssä tarkoitetun vahingon ja haitan korvaamista, sekä muiden kaivoslakiin perustuvien velvoitteiden täyttämistä varten. Tässä malminetsintäluvassa määrätty vakuus on asetettava viimeistään 30 päivänä siitä, kun malminetsintä lupa on tullut lainvoimaiseksi, luvanhaltijan malminetsinnästä mahdollisesti aiheutuvaa vahinkoa, haittaa tai muuta kaivoslaissa mainittua velvoitetta varten pankkiin avatulle vakuustalletustilille. Kaivoslain 73 §:ssä tarkoitettu luvan siirto ei vapauta vakuutta.

Perustelut: Määräyksen perusteena on kaivoslaki (621/2011) 107, 109, 110 ja 111 §. Vakuus asetetaan kaivosviranomaisen arvion perusteella. Kaivosviranomaisen on arvioinut toiminnan laatua ja laajuutta (lupamääräys 1), toiminta-alueen erityispiirteitä, sekä luvassa säädettyjä velvoitteita lupamääräykset huomioiden ja päättynyt määrättyyn vakuuteen. Kaivosviranomaisen on luvan siirron tai muuttamisen yhteydessä harkittava, onko vakuuden lajia tai suuruutta tarkistettava.

8. Määräykset malminetsintää ja malminetsintäalueen käyttöä koskevista seikoista sen varmistamiseksi, ettei toiminnasta aiheudu kaivoslaissa (621/2011) kiellettyä seurausta

Malminetsintäluvan haltijan on tulpattava kairareiät, mikäli kairareiästä nousee pohjavettä maanpinnalle. Kairaputket on katkaistava mahdollisimman läheltä maanpintaa, ja kairakohteiden jätehuolto sekä siistiminen on tehtävä välittömästi töiden loputtua kohteella. Jos kairauksessa tarvittavan käytettävän veden määrä ylittää 100m³/vrk, on toimittava kuten vesilain (587/2011) 2. luvun 15 §:ssä todetaan. Tutkimustöitä tehtäessä on otettava huomioon ympäristönsuojelulain (527/2014) 17§:n mukainen pohjaveden pilaamiskielto, eikä toiminnasta saa aiheutua vaaraa pohjaveden määrälle tai laadulle.

Alueella on voimassa Maaveden rantayleiskaava, johon on merkitty suojeltuja arvokkaita luontokohteita. Etsintäalueella on viitisentoista metsälain 10 §:n mukaista kohdetta. Osa näistä on pienvesiä (esim. noroja ja lähteitä/tihkupintoja), jotka saattavat olla myös vesilain mukaisia suojeltuja vesiluontotyyppisiä. Lupa-alueella sijaitsevat lähteet on huomioitava tutkimustyötä tehtäessä asianmukaisella suojavyöhykkeellä. Vesilain 2. luvun 11 §:n mukaan luonnontilaisen lähteen luonnontilan vaarantaminen on kielletty. Lisätietoa metsälakikohteista löytyy Etelä-Savon Ely-keskuksen lausunnossa (liite 5).

Museoviraston lausunnon mukaan malminetsintäalueelta on tiedossa yksi arkeologinen kohde, Venäänniemen mahdollinen muinaisjäännös, tervahauta. Kohteen tarkemmat tiedot ja toimintaohjeet on mainittu lausunnossa (liite 6).

Malminetsinnästä ja muusta malminetsintäalueen käytöstä ei saa aiheutua merkittäviä muutoksia luonnonolosuhteissa, eikä merkittävää maisemallista haittaa.

Perustelut: Määräyksen perusteena on kaivoslaki (621/2011) 11 ja 15 §. Malminetsintäluvan haltijan on luovuttuaan malminetsintä lupa-alueesta tai sen menetettyään viipymättä saatettava malminetsintäalue yleisen turvallisuuden vaatimaan kuntoon, sekä saatettava alue mahdollisimman luonnonmukaiseen tilaan.

9. Määräykset yleisen ja yksityisen edun kannalta välttämättömistä ja luvan edellytysten toteuttamiseen liittyvistä seikoista

Hakemukseen saatujen lausuntojen perusteella malminetsintä lupa-alueelta ei ole tullut tietoon sellaisia ympäristö- tai luontoarvoja, jotka olisivat esteenä malminetsintäluvan myöntämiselle. Malminetsintä lupa-alueella ei sijaitse luonnonsuojelualueita, Natura 2000-verkoston kohteita. Alueella on Maaveden rantayleiskaava, johon on merkitty suojeltuja arvokkaita, metsälain 10 §:n ja mahdollisesti vesilain mukaisia luontokohteita. Luvan haltijan tulee huolehtia, ettei tässä luvassa sallituilla tutkimuksilla heikennetä luonnonsuojelualueiden luontoarvoja.

Malminetsintäluvan haltijan tulee esittää hyvissä ajoin ennen tutkimustöiden aloittamista tarkka tutkimussuunnitelma toimenpiteineen ja sijaintitietoineen Tukesille. Lisäksi tutkimussuunnitelma tulee toimittaa tiedoksi toimivaltaiselle Etelä-Savon Ely-keskukselle.

Perustelut: Tutkimussuunnitelman esittämisvelvollisuudella varmistetaan, että toimenpiteisiin voidaan tarvittaessa valvonnallisesti puuttua. Samalla Tukesin on mahdollista kaivoslain valvonnan toteuttamiseksi arvioida toimenpiteiden vaikutusta ja tarvittaessa antaa tarkempia lisämääräyksiä toimenpiteiden suorittamisesta. Kaivoslaki (621/2011) 11 § ja 12 §, VNa (391/2012) 2 §.

Vaikka tässä malminetsintä luvassa sallitut tutkimusmenetelmät eivät vaikuta laajasti ympäristöön, malminetsintäluvan haltijan on oltava kuitenkin riittävästi selvillä hankkeen ympäristövaikutuksista siinä laajuudessa kuin kohtuudella voidaan edellyttää.

Siirtyminen lupa-alueelle, ja lupa-alueella liikkuminen sulanmaan aikana on pyrittävä suunnittelemaan niin, että olemassa olevia uria ja luontaisia aukkopaikkoja käytetään mahdollisimman paljon hyväksi. Kosteikkoalueilla liikkumista tulee välttää sulanmaan aikana ja luontoarvoiltaan herkillä alueilla liikkuminen tulee tehdä talvella lumipeitteen aikaan tela-alustaisilla kulkuvälineillä.

Malminetsintäluvan haltijan on rajoitettava malminetsintä ja muu malminetsintä alueen käyttö tutkimustyön kannalta välttämättömiin toimenpiteisiin. Toimenpiteet on suunniteltava siten, että niistä ei aiheudu kohtuudella vältettävissä olevaa yleisen tai yksityisen edun loukkausta. Malminetsintäluvan nojalla tapahtuvasta malminetsinnästä ja muusta malminetsintä alueen käytöstä ei saa aiheutua:

- 1) haittaa ihmisten terveydelle tai vaaraa yleiselle turvallisuudelle;
- 2) olennaista haittaa muulle elinkeinotoiminnalle;
- 3) merkittäviä muutoksia luonnonolosuhteissa;
- 4) harvinaisten tai arvokkaiden luonnonesiintymien olennaista vahingoittumista;
- 5) merkittävää maisemallista haittaa.

Perustelut: Määräys perustuu kaivoslain (621/2011) 11 § ään.

10. Määräys malminetsintä korvauksen suuruudesta ja maksuajankodasta

Malminetsintäluvan haltijan on maksettava malminetsintä alueeseen kuuluvien kiinteistöjen omistajille vuotuista korvausta **20 euroa hehtaarilta** luvan voimassaoloajan neljältä ensimmäiseltä vuodelta.

Malminetsintäkorvaus on ensimmäiseltä vuodelta maksettava viimeistään 30 päivänä siitä, kun malminetsintälupa on tullut lainvoimaiseksi. Seuraavina vuosina korvaus on maksettava vastavana ajankohtana. Mikäli malminetsintäaluetta kuitenkin pienennetään osittaisella raukeamisella ennen varsinaisen päätöksen maksuajankohtaa (lainvoimaisuus päivämäärä), määräytyy maksu raukeamispäätöksen lainvoimaisuus päivämääränä voimaan jäävän alueen pinta-alan mukaisesti.

Määräys perustuu kaivoslain (621/2011) 99 §:ään, jossa säädetään malminetsintäkorvauksen suuruudesta ja maksutavasta, sekä 51 § ja 67 §:ään jossa säädetään malminetsintäluvan raukeamisesta.

11. Määräys vahinkojen ja haittojen korvaamisesta malminetsintäalueella

Malminetsintäluvan haltijan on korvattava malminetsintäalueella tapahtuvasta kaivoslakiin (621/2011) perustuvasta toiminnasta aiheutuneet vahingot ja haitat, jollei jonkin toimenpiteen osalta korvauksesta toisin säädetä.

Perustelut: Määräys perustuu kaivoslain (621/2011) 103 §:ään, jossa säädetään vahinkojen ja haittojen korvaamisesta malminetsintäalueella.

Hakemuksen käsittely

Hakemus: Boliden FinnEx Oy	05.07.2019
Täydennys: Boliden FinnEx Oy (maanomistajien yhteystiedot)	21.08.2019
Kuulutus hakemuksesta: Tukes	17.10.2019
Lausuntopyyntö: Tukes	18.11.2019
Päätös: Tukes	02.04.2020

Lupahakemuksesta tiedottaminen

Tukes on tiedottanut hakemuksesta 17.10.2019 kuuluttamalla siitä 30 päivän ajan Tukesin Rovaniemen toimipisteen, sekä Pieksämäen kaupungin ilmoitustaululla. Hakemus on ollut nähtävillä myös Tukesin internet-sivuilla. Hakemus on ollut nähtävillä 18.11.2019 saakka.

Lehti-ilmoitus lehdessä "Pieksämäen lehti" 17.10.2019.

Lausunnot ja mielipiteet on pyydetty toimitettavaksi viimeistään 18.11.2019. Tämän päivämäärän jälkeen toimitetut lausunnot ja mielipiteet on myös otettu ratkaisussa huomioon.

Lausuntopyyntö ja lausunnot hakemuksesta

Hakemuksesta on lähetetty lausuntopyyntö ja saatu lausunnot seuraavasti:

- 1) Lausuntopyyntö on lähetetty Pieksämäen kaupungille 17.10.2019. Pieksämäen kaupunki antoi lausunnon 11.11.2019 (liite 4)

- 2) Lausuntopyyntö on lähetetty **Etelä-Savon Ely-keskukselle** 17.10.2019
Etelä-Savon Ely-keskus antoi lausunnon 12.11.2019 (Liite 5).
- 3) Lausuntopyyntö on lähetetty Museovirastolle 17.10.2019.
Museovirasto antoi lausunnon 11.11.2019 (liite 6)

Muistutukset ja mielipiteet

- 4) Sanna Kurikkala esitti hakemuksen johdosta mielipiteen 18.10.2019 (liite 7).
- 5) Olga Lappi esitti hakemuksen johdosta mielipiteen 18.11.2019 (liite 8).

Hakijan vastine

Hakijalta ei pyydetty vastinetta.

Tukesin kannanotto muistutuksissa ja lausunnoissa esitettyihin yksilöityihin vaatimuksiin

Lausunnoissa esitetyt asiat on otettu huomioon lupapäätöksessä lupamääräyksiin.

Tiedoksi luvan haltijalle

Kaivoslain (621/2011) suhde muuhun lainsäädäntöön

Sen lisäksi, mitä kaivoslaissa säädetään, sovelletaan kaivoslain mukaista lupa- tai muuta asiaa ratkaistaessa ja muutoin tämän lain mukaan toimittaessa muun muassa; luonnonsuojelulakia ([1096/1996](#)), ympäristönsuojelulakia ([257/2014](#)), erämaalakia ([62/1991](#)), maankäyttö- ja rakennuslakia ([132/1999](#)), vesilakia ([587/2011](#)), poronhoitolakia ([848/1990](#)), säteilylakia ([592/1991](#)), ydinenergialakia ([990/1987](#)), muinaismuistolakia ([295/1963](#)), maastoliikennelakia ([1710/1995](#)) ja patoturvallisuuslakia ([494/2009](#)). Malminetsintäluvan haltijan on aina noudatettava Suomen lainsäädäntöä ja asiaan liittyviä muita kansainvälisiä sopimuksia.

Maastossa liikkuminen

Maastoliikennelain (1710/1995) 4.1 §:n ja 4.2 §:n 9-kohdan mukaan kaivoslaissa (621/2011) tarkoitetulla malminetsintäalueella ja 30 metrin etäisyydellä sen rajasta moottorikäyttöisellä ajoneuvolla liikkuminen ei edellytä maanomistajan tai haltijan lupaa, kun kyse on asianomaisessa malminetsintäluvassa tai kaivosluvassa tarkoitetun toiminnan kannalta välttämättömästä liikkumisesta. Viitaten lupamääräykseen 9, malminetsintäluvan haltija veloitetaan rajoittamaan malminetsintä ja malminetsintäalueen käyttö tutkimustyön kannalta välttämättömiin toimenpiteisiin. Malminetsinnästä ei saa aiheutua merkittäviä muutoksia luonnonolosuhteissa, harvinaisten tai arvokkaiden luonnonesiintymien olennaista vahingoittumista tai merkittävää maisemallista haittaa. Aiheutetut vahingot on korvattava maanomistajalle.

Luvan muuttaminen ja raukeaminen

Malminetsintäluvan haltijan on kaivoslain (621/2011) 69 §:n mukaan haettava malminetsintäluvan muuttamista, jos tutkimussuunnitelmaa muutetaan tai täydennetään siten, että lupamääräyksiä on tarpeen tarkistaa. Luvanhaltija voi lisäksi hakea malminetsintäluvan muuttamista lupamääräysten tarkistamiseksi, kun luvan mukaista toimintaa on tarpeen muuttaa.

Kaivosviranomaisen on kaivoslain (621/2011) 67 §:n mukaan päätettävä, että malminetsintälupa raukeaa, jos luvanhaltija tekee asiaa koskevan ilmoituksen. Luvanhaltija on velvollinen tekemään ilmoituksen, jos tarkoituksena ei enää ole harjoittaa lupaan perustuvaa toimintaa. Malminetsintälupa raukeaa ilmoituksen saavuttua kaivosviranomaiselle.

Luvan voimassaolon jatkaminen

Mikäli luvan voimassaoloa halutaan jatkaa kaivoslain (621/2011) 61 §:n mukaisesti, tulee hakemus malminetsintäluvan voimassaolon jatkamiseksi toimittaa kaivosviranomaiselle viimeistään kaksi kuukautta ennen luvan voimassaolon päättymistä. (VnA kaivostoiminnasta (391/2012) 27.1 §).

Kaivoslain (621/2011) 61.1 §:n mukaan malminetsintäluvan voimassaoloa voidaan jatkaa enintään kolme vuotta kerrallaan siten, että lupa on voimassa yhteensä enintään viisitoista vuotta.

Kaivoslain (621/2011) 61.2 §:n mukaan malminetsintäluvan voimassaolon jatkamisen edellytyksenä on, että:

- 1) malminetsintä on ollut tehokasta ja järjestelmällistä;
- 2) esiintymän hyödyntämismahdollisuuksien selvittäminen edellyttää jatkotutkimuksia;
- 3) luvanhaltija on noudattanut tässä laissa säädettyjä velvollisuuksia samoin kuin lupamääräyksiä;
- 4) voimassaolon jatkamisesta ei aiheudu kohtuutonta haittaa yleiselle tai yksityiselle edulle.

Kaivoslain (621/2011) 66 §:n mukaan malminetsintäluvan voimassaolon jatkamista varten lupaviranomaiselle on ennen luvan voimassaolon päättymistä toimitettava lupahakemus sekä lupaharkinnan kannalta tarpeelliset ja luotettavat selvitykset edellä mainituista voimassaolon jatkamisen edellytyksistä.

Kaivostoiminnasta annetun valtioneuvoston asetuksen (391/2012) 27.2 §:n mukaan hakemuksesta tulee käydä ilmi hakijan haluamat muutokset lupa-alueeseen tai muut merkittävät muutokset sekä asianosaisissa tapahtuneet muutokset. Asetuksen 27.3 §:n mukaisesti hakemukseen tulee liittää lupaharkinnan kannalta tarpeellinen ja luotettava selvitys:

- 1) hakemuksen kohteena olevan luvan nojalla tehdyistä toimenpiteistä ja niiden tuloksista;
- 2) alueelle kohdistuneiden tutkimuskustannusten määrästä;
- 3) esiintymän hyödyntämismahdollisuuksista ja jatkotutkimusten tarpeellisuudesta;
- 4) perustelut aluerajaukselle.

Lisäksi hakemukseen sovelletaan vastaavasti, mitä lupahakemuksesta säädetään kaivoslain (621/2011) 34 §:ssä.

Lupapäätöksestä tiedottaminen

Lupapäätös on toimitettu päätöksenantopäivänä:

- Boliden FinnEx Oy:lle (hakija)

Jäljennös päätöksestä on toimitettu antopäivänä:

- Pieksämäen kaupungille,
- Etelä-Savon ELY-keskukselle,
- Museovirastolle tiedoksi

Päätöksen antamisesta tiedotettu Pieksämäki-lehdessä 02.04.2020.

Toimivaltaiselle maanmittaustoimistolle toimitetaan tiedot Maanmittauslaitoksen ja Tukesin sopiman menettelyn mukaisesti malminetsintäluvasta merkinnän tekemiseksi kiinteistötietojärjestelmään.

Perustelut: Päätöksestä tiedottaminen ja siinä noudatettu menettely perustuvat kaivoslain (621/2011) lupapäätöksestä tiedottamista koskevaan 58 §:ään.

Päätösmaksu

Tästä päätöksestä perittävä maksu on **3 100 €**. Lisäksi luvan saajalta peritään ilmoitus- ja käsittelykulut. Valtion talous- ja henkilöstöhallinnan palvelukeskus lähettää laskun hakijalle.

Maksu perustuu hakemuksen vireille tullessa voimassa olleeseen asetukseen Turvallisuus- ja kemikaaliviraston maksullisista suoritteista (1391/2018).

Muutoksenhaku

Tähän päätökseen saa kaivoslain (621/2011) 162 §:n nojalla hakea muutosta valittamalla **Itä-Suomen hallinto-oikeuteen**.

Valitusaika on 30 päivää tämän päätöksen antopäivästä sitä määräaikaan lukematta. Liitteenä olevasta valitusosoituksesta ilmenee, miten muutosta haettaessa on meneteltävä.

Päätöksestä perittävästä maksusta valitetaan samassa järjestyksessä kuin pääasiasta.

Lisätietoja

kaivosasiat@tukes.fi tai puh. 029 50 52151

Ilkka Keskitalo
Ylitarkastaja

Riitta Viikari
Ylitarkastaja

LIITTEET

Liite 1	ML2019:0061 malminetsintälupakartta
Liite 2	Tilakohtaiset pinta-alat malminetsintälupa-alueella
Liite 3	Asianosaiset maanomistajat
Liite 4	Pieksämäen kaupungin lausunto
Liite 5	Etelä-Savon Ely-keskuksen lausunto
Liite 6	Museoviraston lausunto
Liite 7	Mielipide (Sanna Kurikkala)
Liite 8	Mielipide (Olga Lappi)

VALITUSOSOITUS Valitusviranomainen

Päätökseen saa hakea muutosta valittamalla sille hallinto-oikeudelle, jonka tuomiopiirissä pääosa tässä päätöksessä tarkoitettusta alueesta sijaitsee. Toimivaltainen hallinto-oikeus on mainittu valitusosoituksen lopussa. Valituskirjelmä osoitetaan valitusviranomaiselle ja se on toimitettava valitusajassa hallinto-oikeuden kirjaamoon.

Valitusaika

Määräaika valituksen tekemiseen on kolmekymmentä (30) päivää tämän päätöksen antopäivästä sitä määräaikaan lukematta.

Valitusoikeus

Malminetsintälupaa, kaivoslupaa ja kullanhuuhdontalupaa koskevaan päätökseen, mainitun luvan voimassaolon jatkamista, raukeamista, muuttamista ja peruuttamista koskevaan päätökseen sekä kaivostoiminnan lopettamispäätökseen saa hakea muutosta:

- 1) asianosainen;
 - 2) rekisteröity yhdistys tai säätiö, jonka tarkoituksena on ympäristön-, terveyden- tai luonnonsuojelun taikka asuinympäristön viihtyisyyden edistäminen ja jonka sääntöjen mukaisella toiminta-alueella kysymyksessä olevat ympäristövaikutukset ilmenevät;
 - 3) toiminnan sijaintikunta tai muu kunta, jonka alueella toiminnan haitalliset vaikutukset ilmenevät;
 - 4) elinkeino-, liikenne- ja ympäristökeskus ja muu asiassa toimialallaan yleistä etua valvova viranomainen;
 - 5) saamelaiskäräjät sillä perusteella, että luvassa tarkoitettu toiminta heikentää saamelaisten oikeutta alkuperäiskansana ylläpitää ja kehittää omaa kieltään ja kulttuuriaan;
 - 6) kolttien kyläkokous sillä perusteella, että luvassa tarkoitettu toiminta heikentää kolttien elinolosuhteita ja mahdollisuuksia harjoittaa elinkeinoja.
- Kaivosviranomaisella on lisäksi oikeus valittaa sellaisesta päätöksestä, jolla hallinto-oikeus on muuttanut sen tekemää päätöstä tai kumonnut päätöksen.

Valituksen sisältö

Valituskirjelmässä on ilmoitettava

- päätös, johon haetaan muutosta
- miltä kohdin päätökseen haetaan muutosta ja mitä muutoksia siihen vaaditaan tehtäväksi
- perusteet, joilla muutosta vaaditaan
- valittajan nimi ja kotikunta
- postiosoite ja puhelinnumero, joihin asiaa koskevat ilmoitukset valittajalle voidaan toimittaa

Jos valittajan puhevaltaa käyttää hänen laillinen edustajansa tai asiamiehensä tai jos valituksen laatijana on joku muu henkilö, valituskirjelmässä on ilmoitettava

myös tämän nimi ja kotikunta.

Valittajan, laillisen edustajan tai asiamiehen on allekirjoitettava valituskirjelmä, ellei valituskirjelmää toimiteta sähköisesti (telekopiona tai sähköpostilla).

Valituksen liitteet

Valituskirjelmään on liitettävä

- päätös, johon haetaan muutosta valittamalla, alkuperäisenä tai jäljennöksenä
- asiakirjat, joihin valittaja vetoaa vaatimuksensa tueksi, jollei niitä ole jo aikaisemmin toimitettu viranomaiselle
- asiamiehen valtakirja

Valituskirjelmän toimittaminen perille

Valituskirjelmän voi viedä valittaja itse tai hänen valtuuttamansa asiamies. Valituskirjelmä liitteineen voidaan myös lähettää postitse, telekopiona tai sähköpostilla. Postiin valituskirjelmä on jätettävä niin ajoissa, että se ehtii perille valitusajan viimeisenä päivänä ennen aukioloajan päättymistä. Hallinto-oikeudessa kirjaamon aukioloaika on klo 8.00–16.15. Sähköisesti (telekopiona tai sähköpostilla) toimitetun valituskirjelmän on oltava toimitettu niin, että se on käytettävissä vastaanottolaitteessa tai tietojärjestelmässä määräajan viimeisenä päivänä ennen virka-ajan päättymistä.


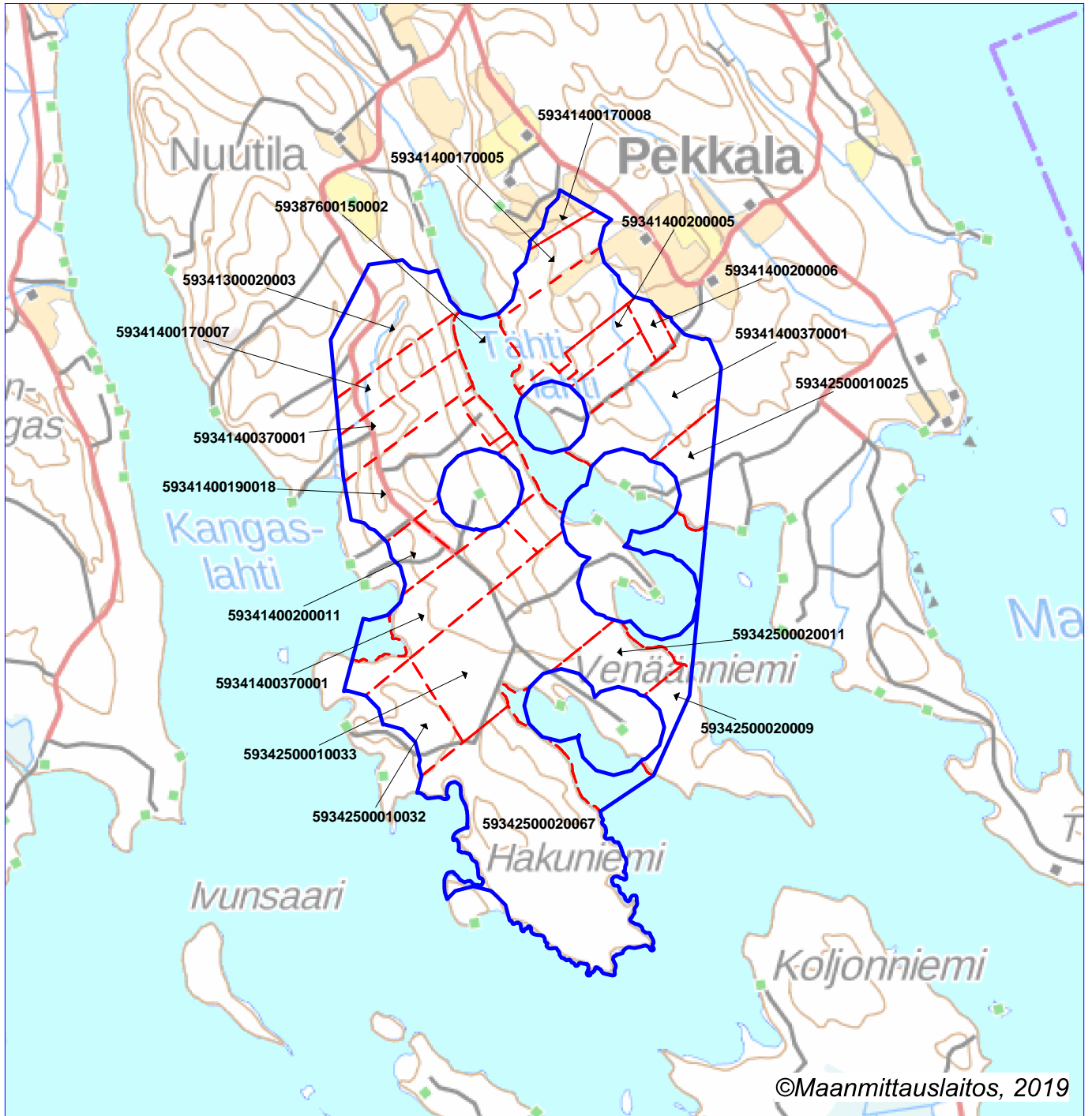
Valittajalta peritään hallinto-oikeudessa **oikeudenkäyntimaksu 260 euroa**. Oikeudenkäyntimaksua ei peritä, jos hallinto-oikeus muuttaa valituksen kohteena olevaa päätöstä valittajan eduksi. Tuomioistuinmaksulaissa (1455/2015) on erikseen säädetty muistakin tapauksista, joissa maksua ei peritä.

Toimivaltaisen hallinto-oikeuden yhteystiedot muutoksenhakua varten:

Itä-Suomen hallinto-oikeus
Minna Canthin katu 64
70100 Kuopio

sähköposti: ita-suomi.hao@oikeus.fi
asiakaspalvelu puh. 029 56 42502

Sähköinen asiointipalvelu: <https://asiointi2.oikeus.fi/hallintotuomioistuimet>



Malminetsintäalusta



Kiinteistörajat

Mittakaava 1:25 000

Boliden FinnEx Oy
Sarkaniemi
ML2019:0061




02.04.2020

Lupatunnus
ML2019:0061
Liite 2

ML2019:0061, Sarkaniemi

Tilakohtaiset pinta-alat:

59341300020003	16,78
59341400170005	6,99
59341400170007	8,25
59341400170008	2,49
59341400190016	1,84
59341400190018	17,42
59341400200001	6,13
59341400200005	5,23
59341400200006	2,54
59341400200008	1,82
59341400200011	4,45
59341400200012	5,06
59341400370001	61,66
59342500010025	7,05
59342500010032	8,72
59342500010033	33,31
59342500020009	3,78
59342500020011	8,74
59342500020067	54,46
59387600150002	28,86
	285,57

**PIEKSÄMÄEN KAUPUNKI / MAANKÄYTTÖ**

Postiosoite: PL 125, 76101 Pieksämäki
Käyntiosoite: Kanttila, Vilhulantie 5, 76850 Naarajärvi
puh. (015) 7882 111* faksi (015) 7883 631
www.pieksamaki.fi www.pieksamaenseutu.fi

Tukes
Valtakatu 2
96100 Rovaniemi

Asia: Turvallisuus- ja kemikaalivirasto (Tukes) pyytää kaivoslain (10.6.2011/621) 37 §:n nojalla Pieksämäen kaupungilta lausuntoa liitteenä olevasta Pieksämäen kaupungin alueelle kohdistuvasta malminetsintälupahakemuksesta.

Boliden FinnEx Oy on jättänyt 17.10.2019 malminetsintälupahakemuksen (lupatunnus ML2019:0061) turvallisuus- ja kemikaalivirastolle Tukesille. Hakija hakee lupaa etsiä Pieksämäen kaupungin Längelmäen, Maaveden ja Sarkanimen kylissä kuparia. Suunnitellun etsintäalueen koko on 284,08 ha. Suunniteltuja tutkimusmenetelmiä ovat geofysikaaliset mittaukset, syväkairaus ja geokemiallinen näytteenotto.

Pieksämäen kaupunki toteaa lausuntonaan, että kyseessä oleva malminetsintä sijoittuu Maaveden rantaosayleiskaava alueelle. Tutkimustyö ja tutkimuskohdat tulee suunnitella siten, ettei ne aiheuta haittaa nykyiselle asutukselle eikä tulevia rakennuspaikkoja turmella maiseman eikä pohjavesien hyödyntämisen suhteen.

Liitteet: Ote Maaveden alueen rantaosayleiskaavasta

Kohteliaimmin

Pieksämäki 6.11.2019

Pekka Häkkinen
Kaavoituspäällikkö



11.11.2019

Turvallisuus- ja kemikaalivirasto
Valtakatu 2
96100 Rovaniemi

Lausuntopyyntö 17.10.2019

**Lausunto malminetsintälupahakemuksesta ML2019:0061,
Pieksämäki Sarkaniemi**

LAUSUNTO

Alueella on voimassa Maaveden rantayleiskaava, johon on merkitty suojeltuja arvokkaita luontokohteita. Etsintäalueella on viitisentoista metsälain 10 §:n mukaista kohdetta. Osa näistä on pienvesiä (esim. noroja ja lähteitä/tihkupintoja), jotka saattavat olla myös vesilain mukaisia suojeltuja vesiluontotyyppisiä.

Metsälakikohteet saa nykyisin kartalle Metsäkeskuksen karttapalvelun kautta:

<https://www.metsaan.fi/karttapalvelut> (metsälain erityisen tärkeät elinympäristöt).

Etsintä ja kulku tulee järjestää siten, ettei em. suojelukohteita vahingoiteta.

Tämä asiakirja on sähköisesti hyväksytty. Tämän lausunnon on esitellyt ympäristönsuojelun asiantuntija Jyrki Hämäläinen ja ratkaissut yksikön päällikkö Marjukka Kilpeläinen. Lausunnon valmisteluun on osallistunut luonnonsuojeluasiantuntija Lauri Puhakainen.

Tämä asiakirja ESAELY/973/2019 on hyväksytty sähköisesti / Detta dokument ESAELY/973/2019 har godkänts elektroniskt

Hyväksyjä Kilpeläinen Marjukka 11.11.2019 10:47

Esittelijä Hämäläinen Jyrki 11.11.2019 10:08



Lausunto

11.11.2019

MV/197/05.02.01/2019 1 (2)

Turvallisuus- ja kemikaalivirasto/Laitos- ja kaivosvalvonta/Kaivokset
Valtakatu 2
96100 ROVANIEMI

Viite ML2019:0061

Asia **PIEKSÄMÄKI, Boliden FinnEx Oy:n malminetsintä alueella Sarkaniemi**

Turvallisuus- ja kemikaalivirasto (Tukes) on pyytänyt Museoviraston lausuntoa malminetsintälupahakemuksesta, joka koskee Pieksämäen Längelmäen, Maaveden ja Sarkaniemen kylissä sijaitsevaa 284,08 hehtaarin laajuista aluetta. Museovirasto totesi kirjeessään 18.10.2019 (MV/197/05.02.01/2019), että Museovirastolla ei ole malminetsintälupahakemukseen todettavaa rakennetun kulttuuriympäristön (rakennusperinnön) kannalta ja siirsi asian käsittelyn Savonlinnan maakuntamuseolle, joka on hankkeeseen osallinen arkeologisen kulttuuriperinnön suojelun osalta. Savonlinnan maakuntamuseo palautti asian käsittelyn kuitenkin Museovirastolle esteellisyyden vuoksi. Museovirasto esittää lausuntonaan seuraavan.

Malminetsintäalueelta on tiedossa yksi arkeologinen kohde, Venäänniemen mahdollinen muinaisjäännös, tervahauta, ks. kohteen tiedot kulttuuriympäristön palveluikkunasta www.kyppi.fi/to.aspx?id=112.1000030589. Hakemuksen mukaan suunnitellut työt ja kulkureitit tullaan toteuttamaan siten, ettei mahdollisen muinaisjäännöksen alueella liikuta missään vaiheessa. Kohde merkitään työaikana maastoon niin, että kohdealue on näkyvä ja liikkuminen samalla estetty kohteen päältä.

Arkeologisen kohteen suojaamiseksi ehdotetut toimenpiteet ovat asianmukaisia eikä Museovirastolla ole huomautettavaa malminetsintälupahakemuksesta arkeologisen kulttuuriperinnön suojelun osalta.

Yli-intendentti

Petri Halinen

Intendentti

Helena Ranta

Tiedoksi Kaakkois-Suomen elinkeino-, liikenne- ja ympäristökeskus
Savonlinnan kaupunki/Savonlinnan maakuntamuseo

Lähtettäjä: Sanna Kurikkala Kurikkala <sanna_kurikkala@hotmail.com>

Lähetetty: perjantai 18. lokakuuta 2019 10.53

Vastaanottaja: Tukes KaivosAsiat <Asiat.Kaivos@tukes.fi>

Aihe: Ei kaivosta

En halua tänne kaivosta/kuparin etsintää.

ML2019:0061

T. Tyttö vanhalta kalkkikaivos kylältä.

Lähetetty Huawei-puhelimestani

TUKES
Valtakatu 2
96100 Rovaniemi
kaivosasiat@tukes.fi

Mielipide ja muistutus
16.11.2019

Kuuleminen hakemuksesta ML2019:0061

Vastustamme malminetsintäluvan myöntämistä ruotsalaisen kaivos- ja sulattotoimijan Boliden Mineral Ab:n Suomen malminetsinnästä vastaavalle Boliden FinnEx oy:lle Pieksämäen Sarkaniemessä.

Hakemuksessa ei ole osoitettu kattavasti, miten etsintä järjestetään Kaivoslain 621/2011 mukaisesti niin, että se on yhteiskunnallisesti, taloudellisesti ja ekologisesti kestävä. Yleisiä ja yksityisiä etuja ei ole turvattu riittävästi.

Etsintätoiminnan mahdolliset haitat ovat suuremmat kuin mahdolliset hyödyt. Haitankärsijöitä ovat muun muassa alueella elävät eliöt, erityisesti harvinaiset lajit sekä paikalliset asukkaat, mökkeilijät ja maanomistajat.

Etsintöjen johtaessa mahdolliseen kaivostoimintaan toiminnasta tulee aiheutumaan haittaa ihmisten terveydelle, yleiselle turvallisuudelle ja muulle elinkeinotoiminnalle sekä maisemallisten ja luonnonsuojeluarvojen heikentymistä. Yleistä hyötyä toiminnalla ei ole.

Hakemuksen puutteet ja toiminnan haitat asianosaisille

Hakemuksesta puuttuu riittävän tarkka kuvaus hakijan käytössä olevasta ympäristöohjeistuksesta ja etsinnässä käytettävien laitteiden ominaisuuksista ja niiden aiheuttamasta rasituksesta ympäristölle. Alueella on metsälakikohteita, kunnan luonnon monimuotoisuuden kannalta erityisen tärkeitä alueita ja muinaisjäänteitä. Hakemuksessa ei yksilöidä vakuuttavasti, kuinka merkittäviä muutoksia luonnonolosuhteissa ehkäistään.

Luvanvarainen toiminta aiheuttaa huomattavaa haittaa. Neljän (4) vuoden ympärivuotinen lupa-aika aiheuttaa kohtuuttoman pitkän ajan rasitusta luonnolle ja asukkaille pienellä etsintäalueella. Hakemuksessa ei kuvata, miten toiminnassa käytettävien suurten laitteiden, kuten metsäkoneiden, ympäristötuhot ehkäistään eri vuodenaikoina. Paikallisyhteisölle toiminnasta on vain haittaa.

Etsintäpaikkojen siivoukselle varattu aika on liian pitkä eikä korvausmenettelyä maanomistajille ole kuvattu tarpeeksi yksityiskohtaisesti.

Etsintätoiminnalla on myös kiinteistöjen arvoa heikentävä vaikutus. Niin kauan kun etsintä on käynnissä, kiinteistöjen arvoon vaikuttaa etsintätoiminta ja mahdollisen

kaivoksen tuleva rakentaminen. Maanomistajalle mahdollisesti maksettava nimellinen korvaus ei kata maan arvon menetyksestä koituvia haittoja.

Yllä esitetyn lisäksi, vaikka toiminta tässä vaiheessa ei merkittävästi vielä vaarantaisi näitä alueita, se tulee ottaa huomioon ennakoivasti ja hylätä hakemus, sillä toteutuessaan kaivostoiminta vahingoittaisi harvinaisia ja arvokkaita luonnonesiintymiä, eliöiden ja eläinten elinympäristöä, muinaishistoriallisesti merkittävää aluetta olennaisesti; ja aiheuttaisi merkittävää maisemallista haittaa luonnonympäristön ja vesistön luonnontilan sekä käyttömahdollisuuksien vaarantamista.

Malminetsintäluvan tarpeellisuus yleisen edun kannalta ja kaivoslainsäädännön puutteet

Huomioon ottaen, että malminetsintälupahakemuksella tähdätään mahdolliseen kaivostoimintaan, pyydämme, että Tukes huomioi voimassa olevan kaivoslainsäädännön puutteet. Se on ristiriidassa muun muassa luonnonsuojelun, ilmastonmuutoksen torjunnan ja omaisuudensuojan kanssa. Suomen valtion kannalta on kohtuutonta, että voimassa oleva lainsäädäntö ei velvoita ulkomaalaista kaivosyhtiötä maksamaan kaivamistaan luonnonvaroista käyttöoikeusmaksuja. Toisaalta maanomistajan osalta on kohtuutonta, että hänen omaisuuden suojansa on uhattuna heikon lainsäädännön takia. Jos Tukes myöntää yritykselle malminetsintäluvan, Suomen perustuslain 15 § mukainen omaisuudensuoja ei maanomistajan osalta toteudu.

Tukesin on hyvä arvioida kaivoshankkeeseen tähtäävän malminetsintäluvan tarpeellisuutta yleisen edun kannalta. Tulee puntaroida, onko ilmastonmuutoksen kiihtyessä elektroniikkateollisuuden raaka-aineiden louhiminen tärkeämpää kuin luonnonsuojelu ja hiilinielujen kasvattaminen. On myös mahdollista, että kuparin hinta romahtaa pörssissä, niin kuin kävi vuonna 2015. Jos yksityinen kaivosyritys joutuu taloudellisiin vaikeuksiin, se ei voi huolehtia ympäristön turvallisuudesta, jolloin kunta tai valtio joutuu vastaamaan kustannuksista.

Etsintöjen johtaessa mahdolliseen kaivostoimintaan on selvää, että maiden lunastuksesta aiheutuva yksityinen haitta on suurempi kuin siitä aiheutuva yleinen etu. Hankkeen ainoa hyötyjä on ruotsalainen kaivos- ja sulattotoimijan Boliden Mineral. Yksityisen kaivosyhtiön taloudelliset intressit eivät voi muodostaa erittäin tärkeän yleisen edun kannalta pakottavaa syytä myöntää hakemuksessa esitetyille etsinnöille lupaa.

Mielipide hakemusmenettelystä

Lisäksi haluamme ilmaista mielipiteen hakemusmenettelystä. Jos Tukes tässä vaiheessa hyväksyy varauksen ja asianomainen tahtoo valittaa päätöksestä, valittajalta peritään hallinto-oikeudessa oikeudenkäyntimaksu 260 euroa. On täysin kohtuutonta, että maksajaksi joutuu ilmastonmuutoksen torjuntaan sitoutunut maanomistaja, eikä yritys, jolta ei vaadita luonnonvaroista edes käyttöoikeusmaksuja.

Toivomme, että hakijalta pyydetään vastinetta muistutukseen /mielipiteeseen.

Kiinteistön 594-413-0019-0017-5 omistajat

Olga Lappi, olga.lappi@oph.fi 0407509512

Reetta Lappi, reetta.lappi@stuk.fi 0504104458

Elli Frost, elli_lappi@yahoo.com