Kuulutus

29.4.2025

ML2018:0087
ML2018:0101
ML2019:0046
ML2021:0148

KUULUTUS

Turvallisuus- ja kemikaalivirasto (Tukes) on kaivoslain (621/2011) perusteella 29.4.2025 hyväksynyt seuraavan malminetsintälupien osittain raukeamista koskevan ilmoituksen:

Hakija:	Latitude 66 Cobalt Oy
Lupatunnus ja nimi:	ML2018:0087, Maaninkavaara 1
	ML2018:0101, Vilkaslampi
	ML2019:0046, Kuohusuo
	ML2021:0148, Kuusamo Pohjoinen 2
Alueen sijainti:	Kuusamo

Päätökseen saa kaivoslain (621/2011) 162 §:n nojalla hakea muutosta valittamalla hallinto-oikeuteen. Valitus on tehtävä kirjallisesti 30 päivän kuluessa päätöksen tiedoksisaannista. Päätöksen tiedoksisaannin katsotaan tapahtuneen seitsemäntenä päivänä päätöksen julkaisemisesta. Päätöksen liitteenä olevasta valitusosoituksesta ilmenee, miten muutosta haettaessa on meneteltävä.

Päätös on nähtävillä Tukesin kotisivulla osoitteessa: https://tukes.fi/malminetsintaluvat-ja-valtaukset

Tieto päätöksen antamisesta on julkaistu sijaintikunnan verkkosivuilla.

Lisätietoja kaivosasiat@tukes.fi tai ylitarkastaja Antti Mikkola puh. 029 505 2184

Kuulutettu 29.4.2025

Pidetään nähtävänä 5.6.2025 asti.

29.4.2025

Lupatunnus
ML2018:0087
ML2018:0101
ML2019:0046
ML2021:0148
Tukes
4229/10.02.06/2025

Latitude 66 Cobalt Oy
Technopolis Ydinkeskusta
Sepänkatu 20
90100 Oulu

PÄÄTÖS MALMINETSINTÄLUPIEN OSITTAIN RAUKEAMISESTA

Hakija: Latitude 66 Cobalt Oy
2656776-9
Suomi

Yhteystiedot: Technopolis Ydinkeskusta
Sepänkatu 20
90100 Oulu

Lisätietoja antaa:
Minna Lymi
minna@lat66.com
050 5905 542

Alueen nimi: Maaninkavaara 1, Vilkaslampi, Kuohuso, Kuusamo Pohjoinen 2
Alueen sijainti: Kuusamo

Turvallisuus- ja kemikaalivirastoon (Tukes) on saapunut 19.2.2025 malminetsintälupia ML2018:0087, ML2018:0101, ML2019:0046 ja 10.3.2025 malminetsintälupaa ML2021:0148 koskeva osittain raukeamista koskeva ilmoitus. Kaivoslain (621/2011) mukaan annettujen malminetsintälupien raukeamiseen sovelletaan mitä kaivoslain (621/2011) 67 §:ssä säädetään malminetsintäluvan raukeamisesta.

Osittain raukeava malminetsintälupa:

- **ML2018:0087**, Maaninkavaara 1 on myönnetty 22.3.2023 annetulla päätöksellä pinta-alaltaan 329,24 ha. Tällä raukeamispäätöksellä alueesta raukeaa 251,21 ha ja voimaan jää 78,03 ha.
- **ML2018:0101**, Vilkaslampi on myönnetty 22.3.2023 annetulla päätöksellä pinta-alaltaan 593,76 ha. Tällä raukeamispäätöksellä alueesta raukeaa 554,70 ha ja voimaan jää 39,06 ha
- **ML2019:0046**, Kuohusuo on myönnetty 22.3.2023 annetulla päätöksellä pinta-alaltaan 924,78 ha. Tällä raukeamispäätöksellä alueesta raukeaa 841,85 ha ja voimaan jää 82,93 ha

- **ML2021:0148**, Kuusamo Pohjoinen 2 on myönnetty 22.3.2023 annetulla päätöksellä pinta-alaltaan 671,88 ha. Tällä raukeamispäätöksellä alueesta raukeaa 333,67 ha ja voimaan jää 338,21 ha

Turvallisuus- ja kemikaaliviraston päätös

Edellä mainittujen alueiden kaivoslain mukaiset oikeudet raukesivat osittain 19.2.2025 (ML2018:0087, ML2018:0101, ML2019:0046) sekä 10.3.2025 (ML2021:0148) ja vahvistetaan tällä **29.4.2025** annetulla päätöksellä liitekarttojen mukaisesti.

Perustelut

Kaivoslain (621/2011) 67 §:n 3 momentissa säädetään, että kaivosviranomaisen on päätettävä, että malminetsintälupa raukeaa, jos luvanhaltija tekee asiaa koskevan ilmoituksen.

Kaivoslain 72 §:ssä säädetään, että malminetsintäluvan voimassaolon jatkamista, muuttamista ja peruuttamista koskeva asia on käsiteltävä noudattaen vastaavasti, mitä tässä kaivoslaissa säädetään asianomaista lupaa koskevasta lupamenettelystä, lupaharkinnasta sekä lupapäätöksestä ja sen voimassaolosta. Mitä edellä säädetään, sovelletaan myös 67 §:n 3 momentin mukaista malminetsintäluvan raukeamista koskevaan asiaan. Mitä kaivoslain 39 §:ssä säädetään muistutuksista ja mielipiteistä, ei sovelleta malminetsintäluvan raukeamista koskevan 67 §:n 3 momentissa tarkoitetun ilmoituksen käsittelyyn.

Jälkitoimenpiteet

Kun malminetsintälupa on rauennut, on luvanhaltijan kaivoslain (621/2011) 15 §:n mukaisesti:

Välittömästi saatettava alueet yleisen turvallisuuden vaatimaan kuntoon, poistettava väliaikaiset rakennelmat ja laitteet, huolehdittava alueiden kunnostamisesta ja siistimisestä sekä saatettava alueet mahdollisimman luonnonmukaiseen tilaan ja tehtävä kirjallinen ilmoitus kaivosviranomaiselle, malminetsintäalueeseen kuuluvien kiinteistöjen omistajille ja muille oikeudenhaltijoille, kun toimet on saatettu loppuun. Valtioneuvoston asetuksen kaivostoiminnasta (391/2012) mukaisesti tulee ilmoituksen sisältää tieto jälkitoimenpiteiden päättymispäivästä sekä kuvaus toteutetuista jälkitoimenpiteistä;

Kuuden kuukauden kuluessa luovutettava kaivosviranomaiselle tutkimustyöselostus, tutkimukseen liittyvä tietoaineisto ja edustava osa kairasydämistä.

Sovelletut säännökset

Kaivoslaki (621/2011)
Valtioneuvoston asetus kaivostoiminnasta (391/2012)

Päätösmaksu

Tästä päätöksestä perittävä maksu on **2555** €. Valtion talous- ja henkilöstöhallinnan palvelukeskus lähettää laskun hakijalle.

Maksu perustuu hakemuksen vireille tullessa voimassa olleeseen asetukseen Turvallisuus- ja kemikaaliviraston maksullisista suoritteista (797/2024).

Päätöksestä tiedottaminen

Lupapäätös on toimitettu päätöksenantopäivänä:
- Latitude 66 Cobalt Oy:lle (hakija)

Jäljennös päätöksestä on toimitettu antopäivänä
- Kuusamon kaupungille,
- Pohjois-Pohjanmaan ELY-keskukselle,
- Metsähallitukselle,
- Pohjois-Pohjanmaan museolle tiedoksi,
- Alakitkan paliskunnalle
- Tolvan paliskunnalle
- niille, jotka ovat jäljennöstä erikseen pyytäneet

Päätöksen antamisesta on ilmoitettu
- maanomistajille (kirjeitse)
- asianosaisille, joita asia erityisesti koskee
- niille, jotka ilmoitusta ovat erikseen pyytäneet

Tukes toimittaa Maanmittauslaitokselle malminetsintäluvan raukeamisesta tiedot merkittäväksi kiinteistötietojärjestelmään.

Perustelut: Päätöksestä tiedottaminen ja siinä noudatettu menettely perustuvat kaivoslain (621/2011) lupapäätöksestä tiedottamista koskevaan 58 §:ään.

.

Muutoksenhaku

Tähän päätökseen saa kaivoslain (621/2011) 162 §:n nojalla hakea muutosta valittamalla **Pohjois-Suomen hallinto-oikeuteen.**

Valitus on tehtävä kirjallisesti 30 päivän kuluessa päätöksen tiedoksisaannista (808/2019, 13 §). Päätöksen tiedoksisaannin katsotaan tapahtuneen seitsemäntenä päivänä päätöksen julkaisemisesta. Liitteenä olevasta valitusosoituksesta ilmenee, miten muutosta haettaessa on meneteltävä.

Päätöksestä perittävästä maksusta valitetaan samassa järjestyksessä kuin pääasiasta.

Lisätietoja

kaivosasiat@tukes.fi tai ylitarkastaja Antti Mikkola puh. 029 505 2184

Asian on esitellyt ylitarkastaja Antti Mikkola ja ratkaissut johtava asiantuntija Ilkka Keskitalo.
Tämä asiakirja on allekirjoitettu sähköisesti. Allekirjoittajan henkilöllisyyden ja allekirjoituksen ajankohdan voi varmistaa allekirjoitusta klikkaamalla ja asiakirjan aitous voidaan todentaa sähköisesti. Jos asiakirjaa muutetaan jälkikäteen, allekirjoitus ei ole enää kelvollinen. Sähköinen asiakirja on alkuperäiskappale, eikä allekirjoituksen oikeellisuutta voi varmistaa

paperitulosteesta. Alkuperäisen sähköisen asiakirjan voi tarvittaessa pyytää Tukesin kirjaamosta.

LIITTEET

Liite 1	ML2018:0087 lupakartta
Liite 2	ML2018:0101 lupakartta
Liite 3	ML2019:0046 lupakartta
Liite 4	ML2021:0148 lupakartta
Liite 5	ML2018:0087, kiinteistöt
Liite 6	ML2018:0101, kiinteistöt
Liite 7	ML2019:0046, kiinteistöt
Liite 8	ML2021:0148, kiinteistöt

VALITUSOSOITUS

Valitusviranomainen

Päätökseen saa hakea muutosta valittamalla sille hallinto-oikeudelle, jonka tuomiopiirissä pääosa tässä päätöksessä tarkoitetusta alueesta sijaitsee. Toimivaltainen hallinto-oikeus on mainittu valitusosoituksen lopussa. Valituskirjelmä osoitetaan valitusviranomaiselle ja se on toimitettava valitusajassa hallinto-oikeuden kirjaamoon.

Valitusaika

Valitus on tehtävä kirjallisesti 30 päivän kuluessa päätöksen tiedoksisaannista. Päätöksen tiedoksisaannin katsotaan tapahtuneen seitsemäntenä päivänä päätöksen julkaisemisesta.

Valitusoikeus

Kaivoslain (621/2011) 165 §:n nojalla kaivoslain 67 §:n 3 momentissa tarkoitettuun kaivosviranomaisen päätökseen saa hakea muutosta valittamalla ainoastaan luvan raukeamista koskevan ilmoituksen tehnyt luvanhaltija

Valituksen sisältö

Valituskirjelmässä on ilmoitettava

- päätös, johon haetaan muutosta
- miltä kohdin päätökseen haetaan muutosta ja mitä muutoksia siihen vaaditaan tehtäväksi
- perusteet, joilla muutosta vaaditaan
- mihin valitusoikeus perustuu, jos valituksen kohteena oleva päätös ei kohdistu valittajaan
- valittajan nimi ja kotikunta
- postiosoite ja puhelinnumero, joihin asiaa koskevat ilmoitukset valittajalle voidaan toimittaa

Jos valittajan puhevaltaa käyttää hänen laillinen edustajansa tai asiamiehensä tai jos valituksen laatijana on joku muu henkilö, valituskirjelmässä on ilmoitettava myös tämän nimi ja kotikunta.

Valittajan, laillisen edustajan tai asiamiehen on allekirjoitettava valituskirjelmä, ellei valituskirjelmää toimiteta sähköisesti (telekopiona tai sähköpostilla).

Valituksen liitteet

Valituskirjelmään on liitettävä

- päätös, johon haetaan muutosta valittamalla, alkuperäisenä tai jäljennöksenä
- asiakirjat, joihin valittaja vetoaa vaatimuksensa tueksi, jollei niitä ole jo aikaisemmin toimitettu viranomaiselle
- asiamiehen valtakirja

Valituskirjelmän toimittaminen perille

Valituskirjelmän voi viedä valittaja itse tai hänen valtuuttamansa asiamies. Valituskirjelmä liitteineen voidaan myös lähettää postitse, telekopiona tai sähköpostilla. Postiin valituskirjelmä on jätettävä niin ajoissa, että se ehtii perille valitusajan viimeisenä päivänä ennen aukioloajan päättymistä. Hallinto-oikeudessa kirjaamon aukioloaika on klo 8.00–16.15. Sähköisesti (telekopiona tai sähköpostilla) toimitetun valituskirjelmän on oltava toimitettu niin, että se on käytettävissä vastaanottolaitteessa tai tietojärjestelmässä määräajan viimeisenä päivänä ennen virka-ajan päättymistä.
Valittajalta peritään hallinto-oikeudessa **oikeudenkäyntimaksu 310 euroa.** Tuomioistuinten ja eräiden oikeushallintoviranomaisten suoritteista perittävistä maksuista annetussa laissa (701/1993) on erikseen säädetty eräistä tapauksista, joissa maksua ei peritä.
Toimivaltaisen hallinto-oikeuden yhteystiedot muutoksenhakua varten:

Pohjois-Suomen hallinto-oikeus
käyntiosoite: Torikatu 34–90, 90100 Oulu
postiosoite: PL 189, 90101 Oulu
puhelin: 029 56 42800
faksi: 029 56 42841
sähköposti: pohjois-suomi.hao@oikeus.fi

Valituksen voi tehdä myös hallinto- ja erityistuomioistuinten asiointipalvelussa osoitteessa: https://asiointi2.oikeus.fi/hallintotuomioistuimet

Kartta alkuperäisestä lupa-alueesta, myönnetty 22.3.2023
(mittakaava ohjeellinen)

Liite 1a

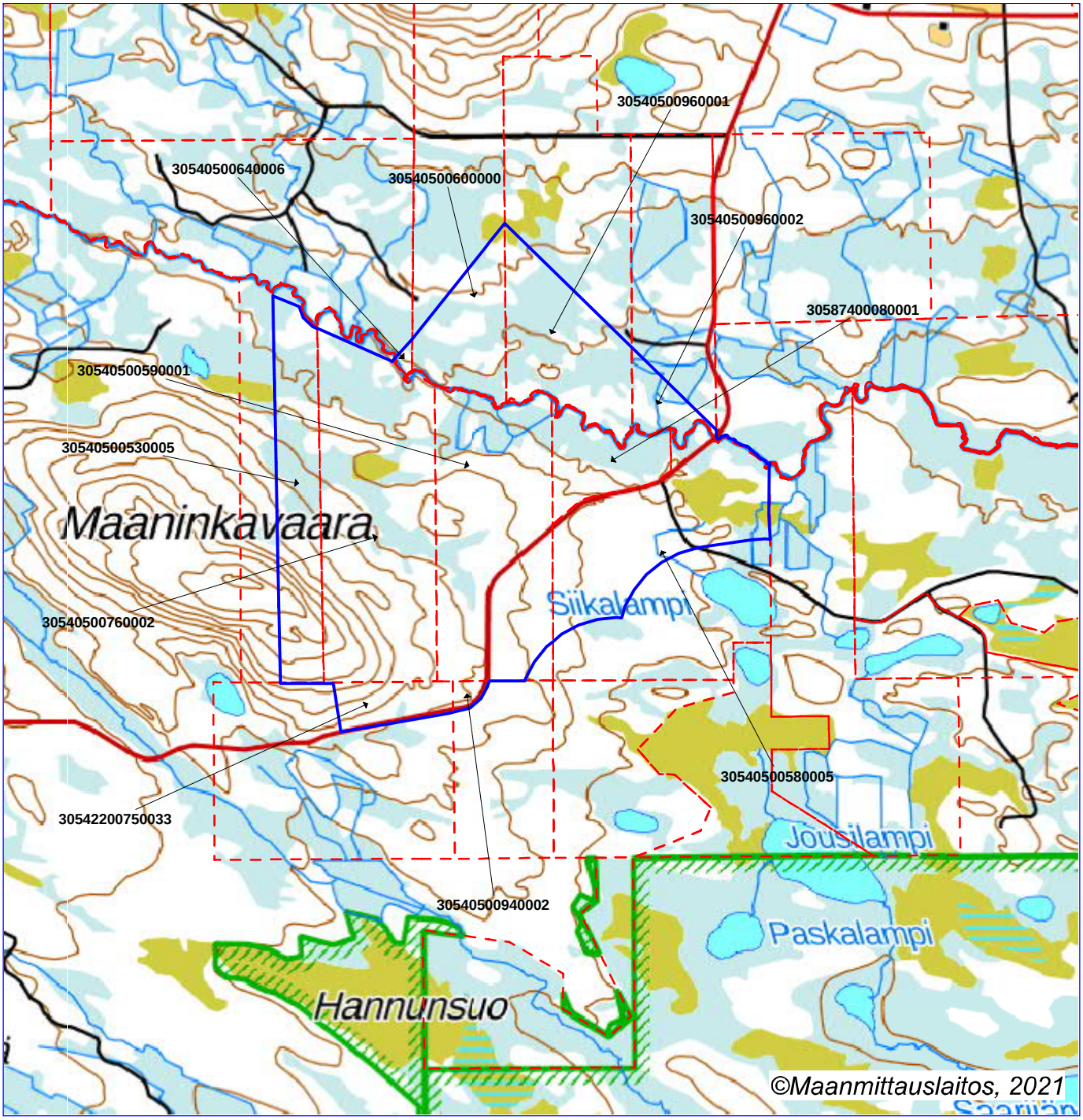

Malminetsintälupa-alue

Kiinteistörajat

Mittakaava 1:30000

Latitude 66 Cobalt Oy
Maaninkavaara 1
ML2018:0087

tukes
Turvallisuus- ja kemikaalivirasto

Kartta lupa-alueesta osittaisen rauettamisen jälkeen 19.2.2025
Mittakaava ohjeellinen

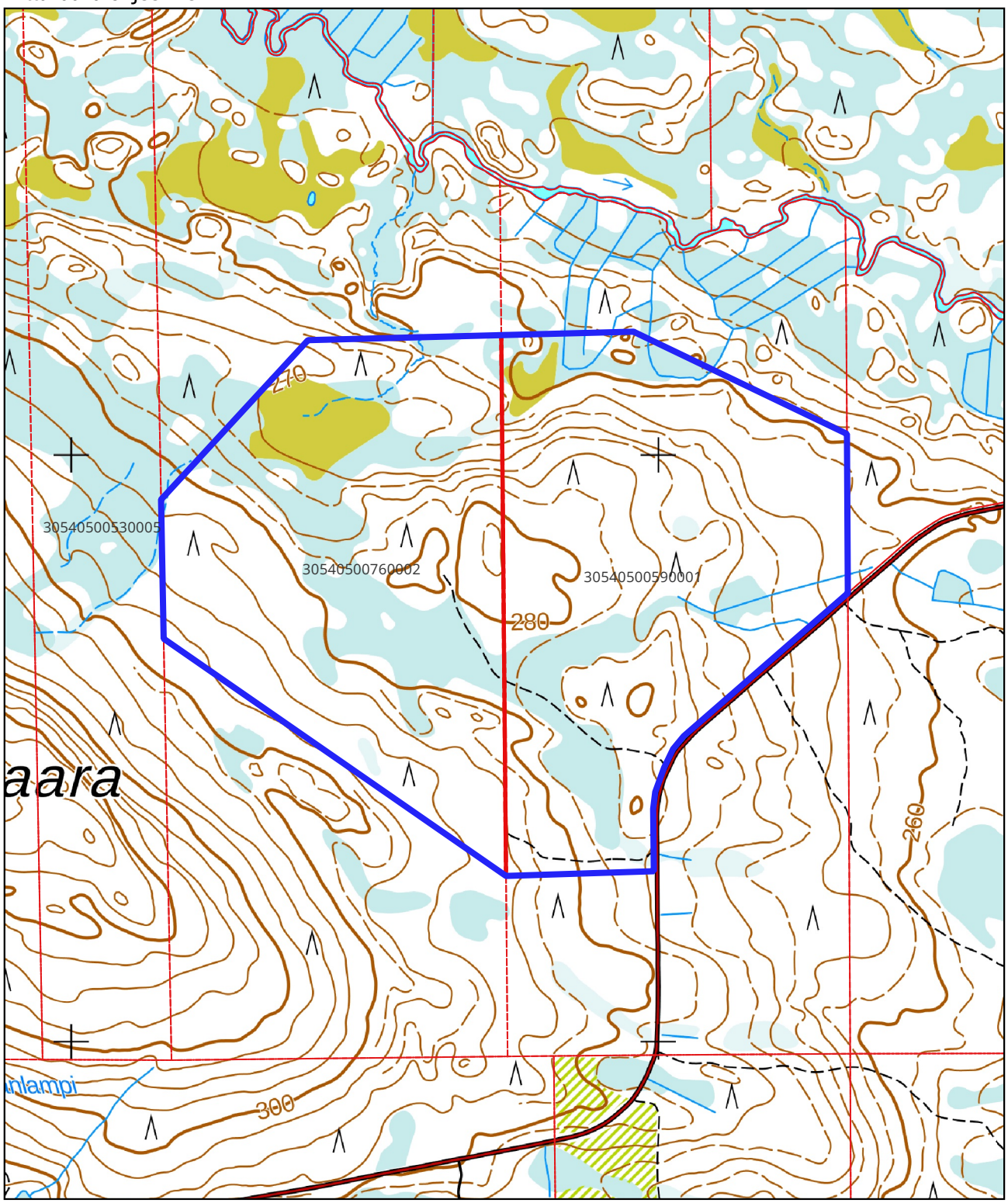

Malminetsintälupa-alue

Kiinteistörajat

Mittakaava 1:10 000
Latitude 66 Cobalt Oy
ML2018:0087
Maaninkavaara 1

tukes
Turvallisuus- ja kemikaalivirasto

Kartta alkuperäisestä lupa-alueesta 22.3.2023
(mittakaava ohjeellinen)

Liite 2a

Malminetsintälupa-alue

Kiinteistörajat

Mittakaava 1:40000

Latitude 66 Cobalt Oy
Vilkaslampi
ML2018:0101

tukes
Turvallisuus- ja kemikaalivirasto

Kartta lupa-alueesta osittaisen rauettamisen jälkeen 19.2.2025
Mittakaava ohjeellinen

Liite 2b

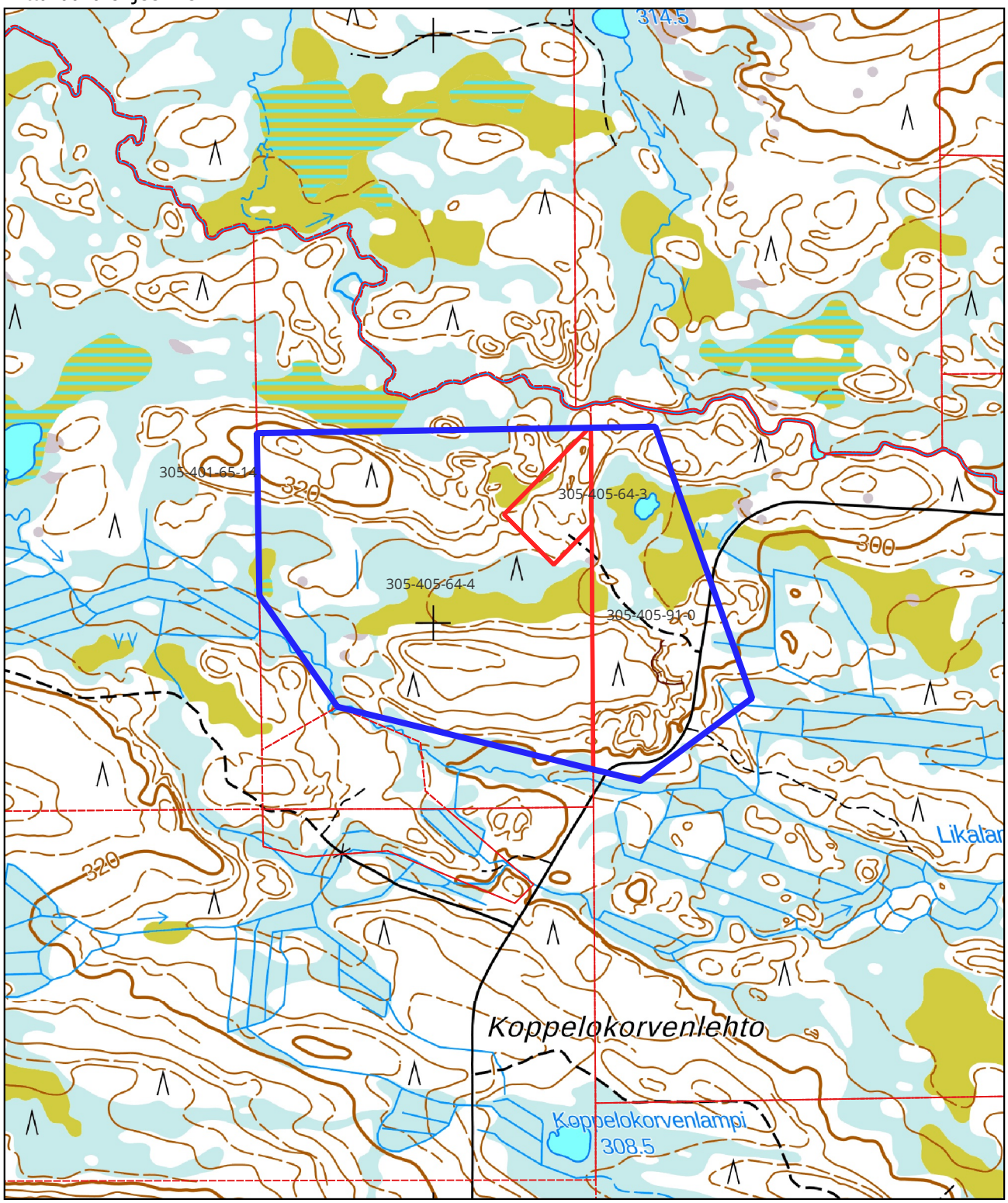

Malminetsintälupa-alue

Kiinteistörajat

Mittakaava 1:10 000
Latitude 66 Cobalt Oy
ML2018:0101
Vilkaslampi

tukes
Turvallisuus- ja kemikaalivirasto

Kartta alkuperäisestä lupa-alueesta 22.3.2023
(mittakaava ohjeellinen)

Liite 3a

Malminetsintälupaha-alue

Kiinteistörajat

Mittakaava 1:50000

Latitude 66 Cobalt Oy
Kuohusuo
ML2019:0046

tukes
Turvallisuus- ja kemikaalivirasto

Kartta lupa-alueesta osittaisen rauettamisen jälkeen 19.2.2025
Mittakaava ohjeellinen

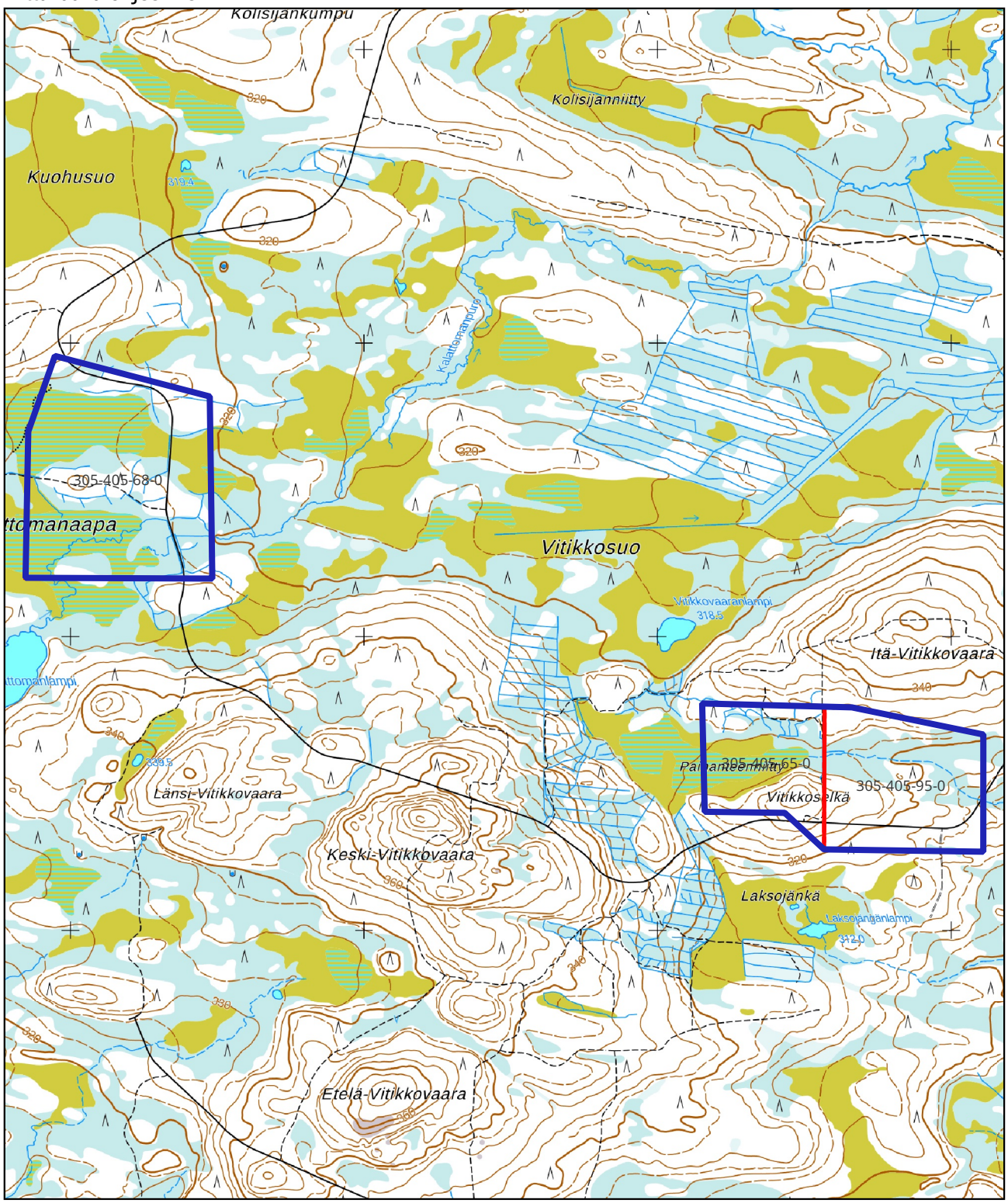

Malminetsintälupa-alue

Kiinteistörajat

Mittakaava 1:20 000
Latitude 66 Cobalt Oy
ML2019:0046
Kuohusuo

tukes
Turvallisuus- ja kemikaalivirasto

Kartta alkuperäisestä lupa-alueesta 22.3.2023
(mittakaava ohjeellinen)

Liite 4a

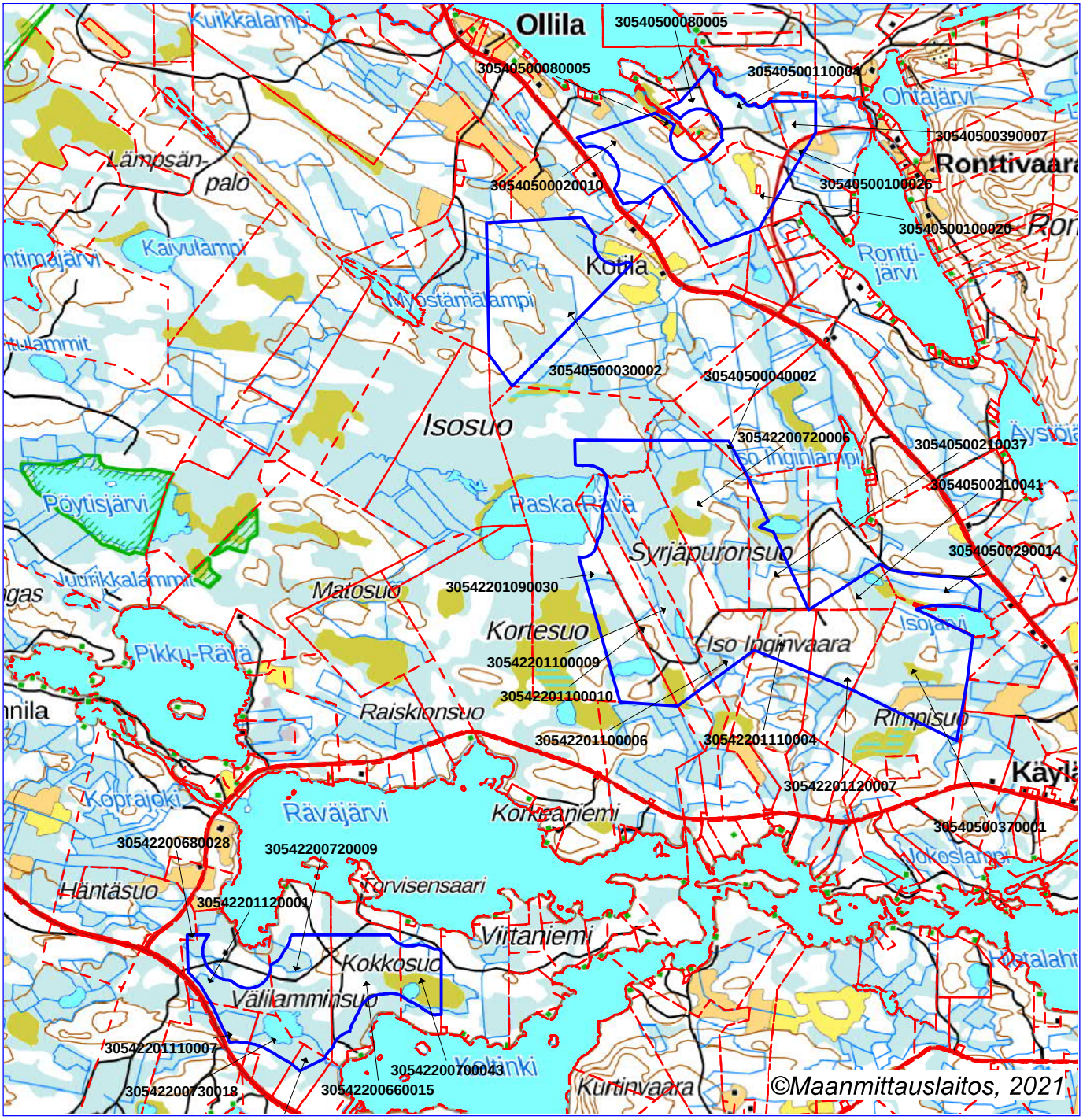

Malminetsintälupa-alue

Kiinteistörajat

Mittakaava 1:45000

Latitude 66 Cobalt Oy
Kuusamo Pohjoinen 2
ML2021:0148

tukes
Turvallisuus- ja kemikaalivirasto

Kartta lupa-alueesta osittaisen rauettamisen jälkeen 10.3.2025
Mittakaava ohjeellinen

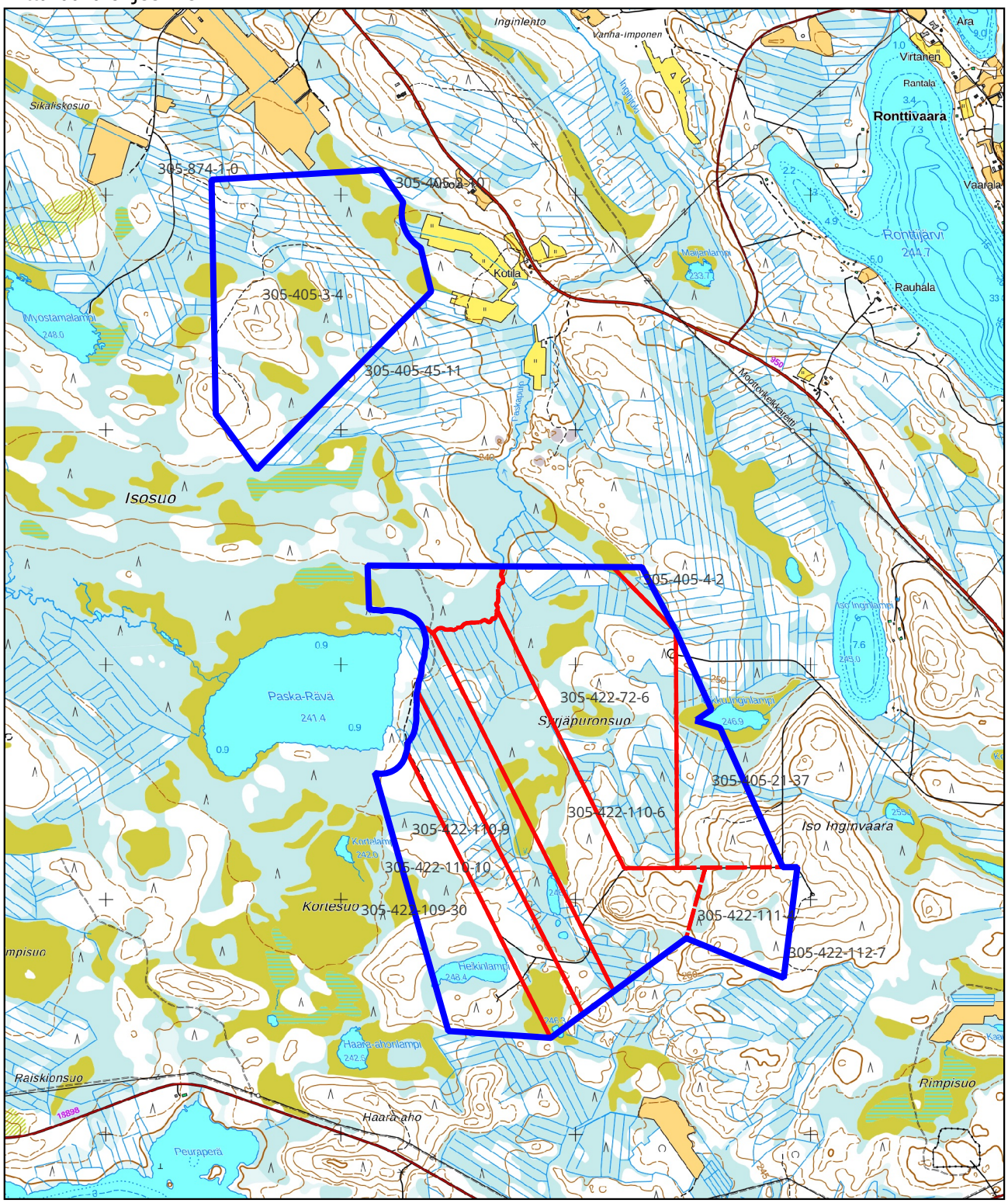

Malminetsintälupa-alue

Kiinteistörajat

Mittakaava 1:25 000
Latitude 66 Cobalt Oy
ML2021:0148
Kuusamo Pohjoinen 2

tukes
Turvallisuus- ja kemikaalivirasto

Lupatunnus
ML2018:0087
Liite 5

Malminetsintälupa-alueen ML2018:0087 kiinteistöt ja pinta-alat 19.2.2025 jälkeen

Kiinteistötunnus	Pinta-ala (ha)
30540500760002	38,05
30540500590001	39,98
	78,03

Pinta-ala yhteensä: **78,03 ha**

Lupatunnus
ML2018:0101
Liite 6

Malminetsintälupa-alueen ML2018:0101 kiinteistöt ja pinta-alat 19.2.2025 jälkeen

Kiinteistötunnus	Pinta-ala (ha)
30540500910000	11,22
30540500640003	1,82
30540500640004	26,01
	39,06

Pinta-ala yhteensä: **39,06 ha**

Lupatunnus
ML2019:0046
Liite 7

Malminetsintälupa-alueen ML2019:0046 kiinteistöt ja pinta-alat 19.2.2025 jälkeen

Kiinteistötunnus	Pinta-ala (ha)
30540500650000	15,94
30540500680000	42,58
30540500950000	24,41
	82,93

Pinta-ala yhteensä: **82,93 ha**

Lupatunnus
ML2021:0148
Liite 8

Malminetsintälupa-alueen ML2021:0148 kiinteistöt ja pinta-alat 10.3.2025 jälkeen

Kiinteistötunnus	Pinta-ala (ha)
30542201100009	27,50
30540500210037	22,44
30542200720006	64,38
30540500030004	81,67
30542201090030	47,13
30542201110004	16,19
30542201100010	23,55
30542201100006	53,64
30540500040002	1,70
	338,21

Pinta-ala yhteensä: **338,21 ha**