

## KUULUTUS

Turvallisuus- ja kemikaalivirasto (Tukes) on kaivoslain (621/2011) perusteella 19.8.2025 hyväksynyt seuraavan malminetsintälupaa koskevan hakemuksen:

Hakija:	Bambra Oy
Alueen nimi:	Hägg 2
Lupatunnus:	ML2025:0020
Alueen sijainti ja koko:	Korsnäs, 185,79 ha

Päätökseen saa kaivoslain (621/2011) 162 §:n nojalla hakea muutosta valittamalla hallinto-oikeuteen. Valitus on tehtävä kirjallisesti 30 päivän kuluessa päätöksen tiedoksisaannista. Päätöksen tiedoksisaannin katsotaan tapahtuneen seitsemäntenä päivänä päätöksen julkaisemisesta. Päätöksen liitteenä olevasta valitusosoituksesta ilmenee, miten muutosta haettaessa on meneteltävä.

Päätös on nähtävillä Tukesin kotisivulla osoitteessa: <https://tukes.fi/malminetsintaluvat-ja-valtaukset>

Tieto päätöksen antamisesta on julkaistu sijaintikunnan verkkosivuilla.

Lisätietoja [kaivosasiat@tukes.fi](mailto:kaivosasiat@tukes.fi) tai ylitarkastaja Matti Ohtamaa puh. 029 505 2289

Kuulutettu 19.8.2025

Pidetään nähtävänä 25.9.2025 asti.

## LIITTEET

Liite 1: Lupakartta malminetsintäalueesta

## KUNGÖRELSE

Säkerhets- och kemikalieverket (Tukes) har med stöd av gruvlagen (621/2011) 19.8.2025 godkänt följande ansökan om malmletningstillstånd:

Sökande: Bambra Oy  
Områdets namn: Hägg 2  
Tillståndskod: ML2025:0020  
Områdets läge och storlek: Korsnäs, 185,79 ha

Ändring i beslut får med stöd av 162 § i gruvlagen (621/2011) sökas hos förvaltningsdomstolen. Besvärstiden är 37 dagar från den dag då beslutet delgavs, nämnda dag inte medräknad. Av besvärсанvisningen som finns i bilagan till beslutet framgår hur ändring ska sökas.

Beslutet finns framlagt till påseende på Tukes webbplats <https://tukes.fi/malminetsintaluvat-ja-valtaukset>.

Mer information [kaivosasiat@tukes.fi](mailto:kaivosasiat@tukes.fi) eller Matti Ohtamaa tfn 029 5052 289

Kungjord 19.8.2025

Finns till påseende fram till 25.9.2025

Bambra Oy  
c/o Pekka Pesonen  
Kanavaranta 1 B 26  
90100 Oulu

## MALMINETSINTÄLUPAPÄÄTÖS

**Hakija:** Bambra Oy  
2901571-6  
Suomi

**Yhteystiedot:** c/o Pekka Pesonen  
Kanavaranta 1 B 26  
90100 Oulu

**Lisätietoja antaa:**  
Pekka Pesonen  
pekka.pesonen@ppmail.fi  
0400 687 070

**Alueen nimi:** Hägg 2  
**Alueen sijainti:** Korsnäs

Hakemus on tullut vireille 17.3.2025. Kaivosviranomaisen on tehnyt hakemustarkastuksen ja todennut hakemuksen täyttävän kaivoslain 34 §:n vaatimukset. Hakemukselle on annettu lupatunnus ML2025:0020 ja kaivoslain 34 §:n mukainen etuoikeuspäivämäärä 17.3.2025.

**Hakemuksen tarkoitus:** Malminetsintä kaivoslain (621/2011) pykälien 5, 9 ja 32 tarkoittamalla tavalla.

## PÄÄTÖS

Turvallisuus- ja kemikaalivirasto (Tukes) **myöntää** kaivoslain (621/2011) nojalla Bambra Oy:lle malminetsintäluvan nimeltä "Hägg 2" lupatunnuksella ML2025:0020.

Perustelut: Hakija on osoittanut, että kaivoslaissa (621/2011) säädetyt edellytykset täyttyvät eikä luvan myöntämiselle ole kaivoslaissa säädettyä estettä. Tässä malminetsintälupapäätöksessä annetut tarpeelliset tarkentavat lupamääräykset yleisten ja yksityisten etujen turvaamiseksi perustuvat kaivoslain (621/2011) 51 §.

Malminetsintäluvan nojalla luvanhaltijalla on oikeus omalla ja toisen maalla tässä luvassa mainitulla alueella (malminetsintäalueella) tutkia geologisten muodostumien rakenteita ja koostumusta sekä tehdä muita kaivostoimintaa valmistelevia tutkimuksia ja muuta malminetsintää esiintymän paikallistamiseksi sekä sen laadun, laajuuden ja hyödyntämiskelpoisuuden selvittämiseksi sen mukaan kuin tässä malminetsintäluvassa tarkemmin määrätään. Malminetsintälupa ei oikeuta esiintymän hyödyntämiseen.

## Päätöksen voimassaolo

Malminetsintälupa on **voimassa tällä päätöksellä enintään neljä (4) vuotta** päätöksen lainvoimaiseksi tulosta.

Perustelut: Luvan voimassaoloaika on lain sallima enimmäisaika malminetsintäluvalla. Malminetsintäluvan voimassaoloa voidaan jatkaa enintään kolme vuotta kerrallaan siten, että lupa on voimassa yhteensä enintään viisitoista vuotta. Mikäli luvanhaltija haluaa pienentää voimassa olevaa malminetsintälupaa sen voimassaoloaikana tai luopua siitä kokonaan, tulee luvanhaltijan toimittaa kaivosviranomaiselle ilmoitus joko osittaisesta tai koko malminetsintäalueen raukeamisesta (Kaivoslaki 621/2011, 60 §, 61 §, 66 §, 67 §).

## Päätöksen täytäntöönpano

Kaivoslain (621/2011) 168.1 §:n mukaisesti malminetsintäluvan perustuvat toimenpiteet saa aloittaa, kun siihen oikeuttava lupapäätös on saanut lainvoiman ja lupapäätöksessä määrätyt velvoitteet on suoritettu. Jos toimenpiteen suorittaminen edellyttää muualla lainsäädännössä vaadittua lupaa, saa toimenpiteen kuitenkin aloittaa vasta, kun toimenpiteeseen tarvittava muun lainsäädännön mukainen lupapäätös on saanut lainvoiman tai toiminnan aloittamiseen on saatu oikeus asiassa toimivaltaiselta viranomaiselta. Päätöksen lainvoimaisuus tulee tarkistaa luvassa mainitulta hallinto-oikeudelta valitusajan päättymisen jälkeen.

Luvan haltijan tulee huolehtia, että malminetsintätöitä suorittava henkilöstö ja urakoitsijat ovat perehtyneet tässä luvassa annettuihin määräyksiin.

## Malminetsintäalueen tiedot

Pinta-ala: 185,79 ha

Alueen nimi: Hägg 2

Sijainti: Korsnäs

Alueen tarkempi sijainti ja rajat ilmenevät tähän päätökseen liitetystä lupakartasta (Liite 1). Lupa-alueesta on rajattu pois tiedossa olevat esteet. Malminetsintää ei saa suorittaa tällä luvalla, eikä jokamiehenoikeudella 150 metriä lähempänä asumiseen tai työntekoon tarkoitettua rakennusta, yksityistä pihapiiriä tai erityiseen tarkoitukseen otetuilla alueilla. Jokamiehenoikeuksiin kuuluvalla liikkumisella ei myöskään saa aiheuttaa haittaa tai häiriötä muille ihmisille tai luonnolle.

## Alueesta tarkemmin

Malmietsintälupa-alue sijaitsee Korsnäsin kunnan alueella, Korsnäsin vanhan lyjykaivoksen läheisyydessä. Malminetsintälupa-alueella ei sijaitse luonnonsuojelualueita, Natura 2000-verkoston kohteita, luonnonsuojeluohjelma-alueita, valtakunnallisesti merkittäviä maisema-alueita, eikä luokiteltuja pohjavesialueita.

Lupa-alueella on pieneltä osin voimassa Korsnäsin kunnan "Strandgeneralplan för Korsnäs kommun" rantayleiskaava. Lupa-alueella on Metsähallituksen suojeluun varattu alue, joka tullaan perustamaan valtion muuksi luonnonsuojelualueeksi.

**Otaksuma mineraaleista**

Lupa-alue sijaitsee Korsnäsän entisen lyijykaivoksen läheisyyteen. Korsnäsän suljetulla lyijykaivosalueella ja sen ympäristössä on tehty tutkimuksia 1950-1970 -luvuilla. Analyyseistä ja mittauksista tehtyjen geologisten ja geofysiikan tulkintojen perusteella hakija arvioi, että kaivosalueelle ja sen ympäristöön sijoittuvia linssimäisiä lantanoidiesiintymiä esiintyy myös hakemusalueella. Näihin perustuen hakija otaksuu alueella olevan seuraavia kaivosmineraaleja: Harvinaisia maametalreja (REE)

## **Yleisten ja yksityisten etujen turvaamiseksi tarpeelliset lupamääräykset (velvoitteet ja rajoitukset)**

1. Määräys malminetsintätutkimusten sallituista ajankohdista ja menetelmistä, sekä malminetsintään liittyvistä laitteista ja rakennelmista

Tämän malminetsintäluvan nojalla on sallittua suorittaa seuraavia malminetsintätoimenpiteitä ja soveltaa seuraavia malminetsintämenetelmiä:

1. Geofysikaaliset ja geokemialliset tai vaikutuksiltaan niihin verrattavat tutkimusmenetelmät
2. Koneellisesti tehtävät maaperä- ja kallioperänäytteenotto (moreeni-, ura- ja pistenäytteet, kairaus)

Perustelut: Hakija on esittänyt hakemuksessaan nämä menetelmät ja kaivosviranomaisen arvioi ne tarpeelliseksi ottaen huomioon kohteella tehdyt aikaisemmat tutkimukset. Jotta mahdolliselle jatkoluvalle edellytetty vaade tehokkaasta malminetsinnästä toteutuu, tässä lupamääräyksessä tarkoitettujen toimenpiteiden tulee olla pääosin suoritettuina.

2. Määräys tutkimustöitä ja -tuloksia koskevasta selvitysvelvollisuudesta

Malminetsintäluvan haltijan on vuosittain toimitettava kaivosviranomaiselle selvitys suoritetuista tutkimustöistä ja niiden tuloksista. Tutkimustöitä ja -tuloksia koskevaan vuosittaiseen selvitykseen on sisällytettävä: käytetyt tutkimus- ja työmenetelmät, yhteenveto tehdyistä tutkimuksista ja pääasialliset tulokset. Ohje löytyy Tukesin internet-sivuilla. Kunkin kalenterivuoden tutkimustöistä ja -tuloksista on raportoitava seuraavan vuoden kesäkuun loppuun mennessä, ellei toisin ohjeisteta.

Perustelut: Määräyksen perusteena on kaivoslaki (621/2011) 14 § ja VNa kaivostoiminnasta (391/2012) 4 §.

3. Määräys jälkitoimenpiteiden ajankohdasta ja ilmoittamisesta kaivosviranomaiselle

Kun malminetsintälupa on rauennut osittain, kokonaan tai peruutettu, malminetsintäluvan haltijan on raukeavilta alueilta;

1) välittömästi saatettava malminetsintäalue yleisen turvallisuuden vaatimaan kuntoon, poistettava väliaikaiset rakennelmat ja laitteet, huolehdittava alueen kunnostamisesta ja siistimisestä sekä saatettava alue mahdollisimman luonnonmukaiseen tilaan. Malminetsintäluvan haltijan on tehtävä kirjallinen ilmoitus kaivosviranomaiselle, malminetsintäalueeseen kuuluvien kiinteistöjen omistajille ja muille oikeudenhaltijoille, kun toimenpiteet on saatettu loppuun. Ilmoituksen tulee sisältää tiedot jälkitoimenpiteiden päättymispäivästä sekä kuvaus toteutetuista jälkitoimenpiteistä.

2) kuuden kuukauden kuluessa luovutettava kaivosviranomaiselle tutkimustyöselostus, tutkimukseen liittyvä tietoaineisto ja kirjallinen esitys edustavasta otoksesta kairasydämiä. Kaivosviranomaisen ohjeistaa hakijoita tarkemmin raportoinnin muodosta. Ohje löytyy Tukesin internet-sivuilla.

Perustelut: Määräyksen perusteena on kaivoslaki (621/2011), 15 § ja VNa kaivostoiminnasta (391/2012), 5 §.

#### 4. Määräys kaivannaisjätteen jätehuoltosuunnitelmasta ja sen noudattamisesta

Malminetsinnästä tässä luvassa lupamääräyksessä 1 kohdassa 1 sallituilla menetelmillä, ei synny kaivannaisjätettä. Mikäli kaivannaisjätettä syntyy lupamääräyksen 1 kohdassa 2 mainitussa kallioperänäyteenotossa kairaamalla, malminetsintäluvan haltija on velvollinen huolehtimaan sen haitallisuuden vähentämisestä sekä jätteen hyödyntämisestä ja käsittelemisestä. Maanpinnalle nouseva hienojakoinen paikallinen kiviaines eli kairaussoija on kaivoslain 13 §:ssä tarkoitettua kaivannaisjätettä. Hakija on toimitannut kaivannaisjätteen jätehuoltosuunnitelman, jossa on kuvattu taloudellisesti ja teknisesti parhain tapa käsitellä kohteilla mahdollisesti syntyvä kairaussoija. Lupamääräyksessä 8 ja 9 on määrätty tarkemmin, kuinka tulee toimia luonnonsuojelulaissa tarkoitetuilla erityisesti suojeltavilla kohteilla tai jos alueelle sijoittuu pohjavesialueita.

Perustelut: Määräyksen perusteena on kaivoslaki (621/2011) 13 § ja VNa kaivostoiminnasta (391/2012) 3 §.

#### 5. Määräys ilmoitusvelvollisuudesta koskien malminetsintäalueen maastotöitä ja rakennelmia

Malminetsintäluvan haltijan on hyvissä ajoin etukäteen ilmoitettava kirjallisesti malminetsintäalueeseen kuuluvien **kiinteistöjen omistajille** (sekä näihin rinnastettaville, Kaivoslaki 5.2 §), ja muille oikeudenhaltijoille kaikista maastotöistä, jotka voivat aiheuttaa vahinkoa tai haittaa, sekä väliaikaisista rakennelmista.

Malminetsintäluvan haltijan on ilmoitettava kaikista poikkeustilanteista, jotka saattavat vaatia toimenpiteitä maastossa aina Tukesille, ja poikkeustilanteen luonne huomioiden asianosaisille viranomaisille sekä mahdolliselle kiinteistön omistajalle.

Malminetsintäluvan haltijan on ilmoitettava maastotöistä toimialallaan yleistä etua valvoville viranomaisille:

- Tukesille,
- toimivaltaisen Etelä-Pohjanmaan ELY-keskuksen ympäristövastuualueelle,
- Metsähallitukselle,
- Mikäli lupa-alueelta löydetään tutkimusten yhteydessä muinaismuistolaissa tarkoitettuja kohteita, tulee luvan haltijan toimia siten kuin muinaismuistolaissa todetaan ja ilmoittaa löydöksistä viipymättä Museovirastolle tai alueelliselle vastuumuseolle (Pohjanmaan museo).

Perustelut: Määräyksen perusteena on kaivoslaki (621/2011) 12 § ja VNa kaivostoiminnasta (391/2012) 2 §.

#### 6. Määräys malminetsintäalueen koon pienentämisen aikataulusta

Kaivosviranomaisen ei näe tässä vaiheessa tarvetta malminetsintäalueen pienentämiselle. Tutkimuksia voidaan pitää perusteltuna koko ML2025:0020 alueella. Jos luvan haltija haluaa pienentää voimassa olevaa malminetsintälupaa tai luopua siitä kokonaan, tulee luvan haltijan tehdä ilmoitus joko osittaisesta tai koko malminetsintäalueen raukeamisesta.

Perustelut: Määräyksen perusteena on kaivoslaki (621/2011) 11 §, 51, 67 §). Otettaessa huomioon alueen koko, tutkimussuunnitelma ja sen perustelut, sekä seikka, että kyseessä on vaiheittain etenevä tutkimustoiminta, voidaan tutkimuksia pitää perusteltuna koko alueelle.

#### 7. Määräys vakuuden asettamisesta

Tässä malminetsintäluvassa **ML2025:0020** määrätään lupakohtainen **3000 euron** suuruinen

vakuus. Vakuus asetetaan pankkitalletuksena Turvallisuus- ja kemikaalivirastolle kaivoslain (621/2011) 15 §:ssä tarkoitettujen jälkitoimenpiteiden sekä 103 §:ssä tarkoitetun vahingon ja haitan korvaamista, sekä muiden kaivoslakiin perustuvien veloitteiden täyttämistä varten. Tässä malminetsintäluvassa määrätty vakuus on asetettava viimeistään 30 päivänä siitä, kun malminetsintä lupa on tullut lainvoimaiseksi, luvan haltijan malminetsinnästä mahdollisesti aiheutuvaa vahinkoa, haittaa tai muuta kaivoslaissa mainittua veloitetta varten pankkiin avatulle vakuustalletustilille. Kaivoslain 73 §:ssä tarkoitettu luvan siirto ei vapauta vakuutta.

Perustelut: Määräyksen perusteena on kaivoslaki (621/2011) 107, 109, 110 ja 111 §. Vakuus asetetaan kaivosviranomaisen arvion perusteella, joka perustuu malminetsintäalueilla suoritetun valvontatyön kautta saatuihin havaintoihin. Valvontahavaintojen perusteella tyypillisimpien malminetsintäalueilla sattuvan vahingon suuruusluokka on linjassa tässä luvassa määrätyn vakuuden kanssa. Kaivosviranomaisen on arvioinut toiminnan laatua ja laajuutta (lupamääräys 1), toiminta-alueen erityispiirteitä, sekä luvassa säädettyjä veloitteita lupamääräykset huomioiden ja päätyttyä määrättyyn vakuuteen. Luvassa sallitut geofyysiset- ja geokemialliset tutkimusmenetelmät tai maaperä- ja kallioperänäytteenotto eivät aiheuta merkittävää vahinkoa ympäristölle tai luonnolle, kun tutkimustyö suoritetaan lupamääräyksiä noudattaen. Malminetsinnästä johtuvia tyypillisiä maanomistajalle aiheutuvia vahinkoja ovat lähinnä yksittäiset puustovahingot. Luvassa on kielletty luonnonsuojelulain nojalla rauhoitettujen lajien vahingoittaminen tai vaarantaminen. Mikäli alueella on sellaisia, niitä varten on annettu tarkat rajoitukset. Lähtökohtaisesti luvan haltijan urakoitsijoilla on erillinen vastuuvakuutus tutkimustoimissa aiheutuneita ennakoimattomia vahinkoja varten. Kaivosviranomaisen harkitsee luvan siirron tai muuttamisen yhteydessä, onko vakuuden suuruutta tarkistettava.

#### 8. Määräykset malminetsintää ja malminetsintäalueen käyttöä koskevista seikoista sen varmistamiseksi, ettei toiminnasta aiheudu kaivoslaissa (621/2011) kiellettyä seurausta

Malminetsintä sekä malminetsintäalueella liikkuminen ja muu alueen käyttö on rajoitettava tutkimustyön kannalta välttämättömiin toimenpiteisiin. Toimenpiteet on suoritettava siten, että niistä ei aiheudu kohtuudella vältettävissä olevaa yleisen tai yksityisen edun loukkausta eikä merkittäviä muutoksia luonnonolosuhteissa. Luonnonolosuhteilla tarkoitetaan alueen pohja- ja pintavesioloja, lämpö- ja kosteusoloja sekä kasvien kasvupaikkatekijöitä.

Tämän päätöksen liitteessä 1 tarkoitettulla malminetsintäalueella ja 30 metrin etäisyydellä sen rajasta toiminnan kannalta välttämättömään liikkumiseen ei tarvita erillistä maastoliikennelupaa. Tutkimustyön kannalta välttämättömiin kairaus-toimenpiteisiin saa käyttää alueen vettä, mutta jos kairauksessa käytettävän veden määrä ylittää 100m<sup>3</sup>/vrk, on toimittava siten kuin vesilain (587/2011) 2. luvun 15 §:ssä todetaan. Tutkimustöitä tehtäessä on otettava aina huomioon ympäristönsuojelulain (527/2014) 17§:n mukainen pohjaveden pilaamiskielto. Malminetsinnästä ja muusta malminetsintäalueen käytöstä ei saa aiheutua merkittäviä muutoksia luonnonolosuhteissa, eikä merkittävää maisemallista haittaa.

Malminetsintäluvan haltijan on kairauksen päätyttyä tulpattava kairareivät teräksisen maakairausputken paikalleen jäädessä mansetti-putkella pohjaveden maanpinnalle nousun estämiseksi. Kairaputket on katkaistava noin 0,10–0,20 metrin pituuteen läheltä maanpintaa, kairaputken päät on peitettävä metallisella suojahatulla ja merkittävä selvästi huomiovärillisin puupaaluin, joissa on kairauspaikan tunnisteet ja heijastin. Kairakohteiden jätahuolto sekä siistiminen on tehtävä välittömästi töiden loputtua kohteella.

Perustelut: Malminetsintäluvan haltijan on luovuttuaan malminetsintä lupa-alueesta tai sen menetettyään viipymättä saatettava malminetsintäalue yleisen

turvallisuuden vaatimaan kuntoon, sekä saatettava alue mahdollisimman luonnonmukaiseen tilaan (621/2011) 11 ja 15 §.

#### 9. Määräykset yleisen ja yksityisen edun kannalta välttämättömistä ja luvan edellytysten toteuttamiseen liittyvistä seikoista

Malminetsintäluvan haltijan on rajoitettava malminetsintä ja muu malminetsintäalueen käyttö tutkimustyön kannalta välttämättömiin toimenpiteisiin. Toimenpiteet on suunniteltava siten, että niistä ei aiheudu kohtuudella vältettävissä olevaa yleisen tai yksityisen edun loukkausta. Vaikka tässä malminetsintäluvassa sallitut tutkimusmenetelmät eivät vaikuta laajasti ympäristöön, malminetsintäluvan haltijan on oltava kuitenkin riittävästi selvillä hankkeen ympäristövaikutuksista siinä laajuudessa kuin kohtuudella voidaan edellyttää.

Hakemuksessa suunnitellulla malminetsinnällä, huomioitaessa sen toiminnan laatu ja laajuus, ei ole merkittäviä vaikutuksia luonnonolosuhteisiin ja ympäristöön. Tutkimusalue on metsätalousmaata, jossa on harjoitettu tehokasta metsänhoitoa ja -hakkuita. Luvanhakija on kuvannut toimiansa vaikutuksia hakemuksessa, sekä siihen liitetyssä kaivannaisjätehuoltosuunnitelmassa. Tukes on selvittänyt ennen päätöksen antamista alueen luonnonolosuhteita mm. ilmakuviosta, olemassa olevan tiedon ja hakemukseen saatujen lausuntojen pohjalta. Tukes on tullut siihen johtopäätökseen, että suunnitelluilla tutkimuksilla ei aiheuta haittaa ihmisten terveydelle tai vaaraa yleiselle turvallisuudelle, olennaista haittaa muulle elinkeinotoiminnalle, merkittäviä muutoksia luonnonolosuhteissa, harvinaisten tai arvokkaiden luonnonesiintymien olennaista vahingoittumista, merkittävää maisemallista haittaa tai mitään muuta merkittävää vahingollista ympäristövaikutusta.

Tässä malminetsintäluvassa sallitut tutkimusmenetelmät on kirjattu lupamääräykseen 1. Sallituilla malminetsintämenetelmillä ei vaikeuteta oikeusvaikutteisen kaavan toteuttamista. Lupamääräyksen 1 kohdassa 2 mainittua koneellisesti tehtävää maa- ja kallioperänäytteenottoa ei saa suorittaa vesistön päältä. Mikäli malminetsintätutkimukset edellyttävät kairausta vesistön päältä, tulee sitä varten hakea luvan muuttamista kaivoslain (621/2011) 69 §:n mukaisesti.

Tällä malminetsintäluvalla ei ole tarkoituksena tehdä koelouhintaa taikka laajuudeltaan tai vaikutuksiltaan sitä vastaavia toimenpiteitä, eikä toimintaa myöskään ole suunniteltu asema-kaava-alueelle. Sallittujen, kohteella hetkellisesti suoritettavien tutkimustoimien ei voida myöskään katsoa häiritsevän merkittävästi Suomen pesimälintuja, jotka ovat suurelta osin luonnon-suojelulailla rauhoitettuja. Suomessa seurataan lajien uhanalaisuutta, ja lajien uhanalaisuustilanteen voi tarkastaa Punaisen kirjan verkkopalvelussa (YM & SYKE, 2019), joka löytyy osoitteesta <https://punainenkirja.laji.fi>. Kirjassa on mainittu myös aina uhanalaisuuteen johtaneet syyt ja uhkatekijät tulevaisuudessa. Tässä luvassa sallittuja malminetsintämenetelmiä ei mainita kirjassa syiksi tai tulevaisuuden uhkatekijöiksi.

Luvansaajan on huolehdittava tutkimustoiminnassaan, ettei eri tutkimusvaiheissa päädy kiintoainesta pintavesiin. Alueelta tunnetaan myös metsälain 10 §:ssä mainittuja kohteita, jotka tulee huomioida tutkimustoiminnassa. Mikäli lupa-alueella esiintyy luonnontilaisia tai luonnontilaisten kaltaisia lähteitä. Niiden luonnontilan vaarantaminen on kielletty ja niiden läheisyydessä toimimiseen on jätettävä riittävä suojaetäisyys. Purouomien luonnontilaa ei saa vaarantaa.

Malminetsintälupa-alue sijaitsee hyvin pieneltä osin Metsähallituksen Luontopalvelujen hallinnassa olevilla kiinteistöillä. Suojelutarkoituksiin hankitun kiinteistön suojelutavoitteita ei saa vaarantaa tutkimustoiminnalla. Kyseisellä alueella tutkimuskairaukset on suoritettava talvella, kun maankamara on jäässä ja sitä suojaa lumipeite ja kairaussoija on kerättävä talteen.

Tutkimusalueella on liito-oravan elinympäristöjä. Liito-oravan lisääntymis- ja levähdyspaikkojen hävittäminen ja heikentäminen on luonnonsuojelulain 49 §:n nojalla kielletty. Liito-oravan pesäpuita ei saa poistaa, ja tunnetun elinympäristön läheisyydessä

puiden poistamisesta tulee aina ilmoittaa etukäteen Etelä-Pohjanmaan ELY-keskukselle. Mahdolliset lajihavainnot tulee ilmoittaa Etelä-Pohjanmaan ELY-keskukselle ja huomioida tutkimuksia suunniteltaessa.

Lupa-alueen pohjoisosan läheisyydessä sijaitsee kansallisesti tärkeä FINIBA-lintualue: Halsön matalikot (730039). FINIBA-alueet ovat kansallisesti merkittäviä uhanalaisten, silmälläpidettävien ja kansainvälisen erityisvastuun lintulajien pesimis- tai kerääntymisalueita. Toimittaessa alueella ja sen läheisyydessä, tulee alueen linnusto ja sen pesintä ottaa huomioon malminetsintätoiminnan suunnittelussa ja toteutuksessa, etenkin lintujen yleisenä pesimäaikana.

Lupa-alueella sijaitsee ohjeellinen ulkoilureitti Lisasgrynnan-Långvikskärret -luontopolku. Luontopolku tulee huomioida tutkimuksia suunniteltaessa.

Lupa-alueella on pieneltä osin voimassa ”Strandgeneralplan för Korsnäs kommun” rantayleiskaava. Kyseisellä alueella tehtävässä tutkimustoiminnassa tulee noudattaa kaavamääräyksiä.

Lisäksi lupa-alueelle sijoittuu määritellylle susireviirille. Havaintojen perusteella alueella esiintyy susilauma. Susi on EU:n luontodirektiivin IV tiukasti suojelema laji, ja niiden lisääntymis- ja levähdyspaikkoja ei saa heikentää.

Malminetsintälupa-alueelle sijoittuu rauhoitetun petolinnun pesäreviiri sekä havainto rauhoitetun pöllön pesinnästä. Etelä-Pohjanmaan ELY-keskus on varmistanut asian laji.fi portaalista. mistä käy ilmi, että malminetsintälupa-alueelle sijoittuu kokonaan tai osittain näiden pesäreviiri. Kyseisiä lintuja ei saa häiritä, kun pesä on asuttu. Näiden rauhoitettujen lintujen tahallinen häiritseminen, erityisesti lisääntymisaikana **1.4–31.7. n. 500** metrin säteisen ympyrän sisällä asutusta pesästä maastonmuodot huomioiden, on kielletty lupamääräyksessä 1 sallituilla tutkimustoimilla.

Pesäpuu, jossa oleva pesä on säännöllisessä käytössä ja selvästi nähtävissä, on rauhoitettu. Tiedossa olevan pesäpuun ympärille tulee jättää lisäksi suoja-alue n. 150 m, jolta ei saa kaataa tai vahingoittaa merkittävästi tutkimusten yhteydessä puita. Pesäpuun suoja-alueen lähiympäristö tulee pyrkiä säilyttämään luonnontilaisena niin, että myöhempien tuulenskaatojen riski pienenee.

Mikäli tässä malminetsintäluvassa sallitut tutkimustoimet on mahdollista tehdä ainoastaan talviaikana tai muusta perustellusta syystä tutkimuksia on tehtävä petolinnun rauhoitusajaksi, luvanhaltijan tulee todisteellisesti selvittää, onko pesä petolinnun suotuisan suojelutason kannalta merkityksellinen ja pesintä on aloitettu pesässä, jonka rauhoitusalue ulottuu tutkimusalueelle.

Luonnonsuojelulain 70 §:n mukaisesti rauhoitettujen yksilöiden tahallinen häiritseminen, erityisesti eläinten lisääntymisaikana, tärkeillä muuton aikaisilla levähdysalueilla tai muutoin niiden elämänsyklinen kannalta tärkeillä paikoilla on kielletty. Luvanhaltijan on tarkistettava ajankohtaiset pesimätiedot muutosten varalta, ennen koneellisiin tutkimustoimiin ryhtymistä. Rauhoitusmääräyksistä poikkeamista koskevissa asioissa toimivaltainen lupaviranomainen on Varsinais-Suomen ELY-keskus.

Tätä ohjetta noudattamalla malminetsintää voidaan toteuttaa niin, että luonnonsuojelulain 70 §:n mukaiset rauhoitussäännökset tulevat huomioiduiksi ja pesintärauhaa häiritsevät tekijät voidaan riittävästi ehkäistä ja lupamääräys on siten riittävä petolinnun osalta suotuisan suojelutason ja heikentämiskiellon kannalta kokonaisuutena arvioituna.

Malminetsintäluvan haltijan tulee esittää hyvissä ajoin ennen tutkimustöiden aloittamista tarkka tutkimussuunnitelma toimenpiteineen ja sijaintitietoineen ja tarvittaessa päivittää kaivannaisjätejätehuoltosuunnitelmaa Tukesille. Lisäksi tutkimussuunnitelma tulee toimittaa tiedoksi toimivaltaiselle Etelä-Pohjanmaan ELY-keskukselle ja Metsähallitukselle ja

Pohjanmaan museolle. Lähtökohtaisesti luvanhaltijalla ei ole kaivoslaissa asetettua yleistä inventointivelvollisuutta kasvillisuus- tai luontokartoituksille varovaisuusperiaate huomioiden, eikä sellaista edellytetä muiltakaan samankaltaisia vaikutuksia aiheuttavilta maankäyttömuodoilta suojelualueiden ulkopuolella.

Perustelut: Tutkimussuunnitelman esittämisvelvollisuudella varmistetaan, että toimenpiteisiin voidaan tarvittaessa valvonnallisesti puuttua. Samalla Tukesin on mahdollista kaivoslain valvonnan toteuttamiseksi arvioida toimenpiteiden vaikutusta ja tarvittaessa antaa tarkempia lisämääräyksiä toimenpiteiden suorittamisesta. Kaivoslaki (621/2011) 11 §, 12 § ja 69 §, VNa (391/2012) 2 §.

Siirtyminen lupa-alueelle, ja lupa-alueella liikkuminen on sulanmaan aikana pyrittävä suunnittelemaan niin, että luontaisia aukkopaikkoja ja olemassa olevia uria käytetään mahdollisimman paljon hyväksi. Kosteikkoalueilla liikkumista tulee ensisijaisesti välttää sulanmaan aikana. Toiminnanharjoittajan on oltava selvillä toimintansa ympäristövaikutuksista, ympäristöriskeistä ja niiden hallinnasta sekä haitallisten vaikutusten vähentämismahdollisuuksista. Koneellinen tutkimus ja näytteenotto alueilla, joilla on olemassa vaarana, että tutkimukset tai liikkuminen aiheuttaa maaperään vahinkoja (suot), tulee suorittaa aina ajankohtana, jolloin maaperä on jäänyt.

Perustelut: Määräys perustuu kaivoslain (621/2011) 11 §:ään. Malminetsintäluvan haltijan on rajoitettava malminetsintä ja muu malminetsintäalueen käyttö tutkimustyön kannalta välttämättömiin toimenpiteisiin. Toimenpiteet on suunniteltava siten, että niistä ei aiheudu kohtuudella vältettävissä olevaa yleisen tai yksityisen edun loukkausta. Malminetsintäluvan nojalla tapahtuvasta malminetsinnästä ja muusta malminetsintäalueen käytöstä ei saa aiheutua:

- 1) haittaa ihmisten terveydelle tai vaaraa yleiselle turvallisuudelle;
- 2) olennaista haittaa muulle elinkeinotoiminnalle;
- 3) merkittäviä muutoksia luonnonolosuhteissa;
- 4) harvinaisten tai arvokkaiden luonnonesiintymien olennaista vahingoittumista;
- 5) merkittävää maisemallista haittaa
- 6) muuta merkittävää vahingollista ympäristövaikutusta.

#### 10. Määräys malminetsintäkorvauksen suuruudesta ja maksuajankodasta

Malminetsintäluvan haltijan on maksettava malminetsintäalueeseen kuuluvien kiinteistöjen omistajille vuotuista korvausta **20 euroa hehtaarilta** luvan voimassaoloajalta. Malminetsintäalueesta lasketaan kokonaispinta-ala, ja jokaisen kiinteistön tai muiden rekisteriyksiköiden osalta pinta-ala vähintään 0,1 hehtaarin tarkkuudella.

Malminetsintäkorvaus ensimmäiseltä vuodelta on maksettava viimeistään 30 päivänä siitä, kun malminetsintälupa on tullut lainvoimaiseksi. Seuraavina vuosina korvaus on maksettava vastaavana ajankohtana. Luvan haltijan on ilmoitettava malminetsintäkorvauksen kokonaissuorituksesta kirjallisesti kaivosviranomaiselle, kun velvollisuus on täytetty.

Mikäli hakija pienentää tai muuttaa tässä päätöksessä määrättyä malminetsintäaluetta muutoshakemuksella, määräytyy uusi malminetsintäkorvaus maanomistajalle seuraavasta tämän lupapäätöksen maksupäivästä alkaen muutospäätöksessä määrättävän pinta-alan mukaan.

Perustelut: Määräys perustuu kaivoslain (621/2011) 99 §:ään, jossa säädetään malminetsintäkorvauksen suuruudesta ja maksutavasta, 51 § 67 § ja 69:ään, joissa säädetään malminetsintäluvan raukeamisesta ja muuttamisesta sekä

152.1 §:ään jossa säädetään kaivosviranomaisen on oikeudesta saada kaivoslain säännösten noudattamisen valvontaa varten tarpeelliset tiedot niiltä, joita tämän lain velvoitteet koskevat.

## 11. Määräys vahinkojen ja haittojen korvaamisesta malminetsintäalueella

Malminetsintäluvan haltijan on korvattava malminetsintäalueella tapahtuvasta kaivoslakiin (621/2011) perustuvasta toiminnasta aiheutuneet vahingot ja haitat, jollei jonkin toimenpiteen osalta korvauksesta toisin säädetä.

Perustelut: Määräys perustuu kaivoslain (621/2011) 103 §:ään, jossa säädetään vahinkojen ja haittojen korvaamisesta malminetsintäalueella.

### Hakemuksen käsittely

Hakemus: Bambra Oy	17.3.2025
Kuulutus hakemuksesta: Tukes	4.4.2025
Lausuntopyyntö: Tukes	4.4.2025
Selityspyyntö: Tukes	16.5.2025
Selitys: Bambra Oy:	30.5.2025
Päätös: Tukes	19.8.2025

### Lupahakemuksesta tiedottaminen

Tukes on tiedottanut hakemuksesta 4.4.2025 kuuluttamalla siitä 30 päivän ajan Korsnäsin kunnan ilmoituskanavilla. Hakemus on ollut nähtävillä myös Tukesin internet-sivuilla. Hakemus on ollut nähtävillä 12.5.2025 saakka.

Asianosaisia maanomistajia on tiedotettu hakemuksesta kirjeitse sekä lehti-ilmoituksella (Vasabladet).

Lausunnot ja mielipiteet on pyydetty toimitettavaksi viimeistään 12.5.2025. Tämän päivämääränkin jälkeen toimitetut lausunnot ja mielipiteet on otettu ratkaisussa huomioon.

### Lausuntopyyntö ja lausunnot hakemuksesta

Hakemuksesta on lähetetty lausuntopyyntö ja saatu lausunnot seuraavasti:

- 1) Tukesin lausuntopyyntö on lähetetty **Korsnäsin kunnalle** 4.4.2025. Korsnäsin kunta on antanut lausunnon 9.5.2025 (liite 4).
- 2) Tukesin lausuntopyyntö on lähetetty **Etelä-Pohjanmaan ELY-keskukselle** 4.4.2025. Etelä-Pohjanmaan ELY –keskus on antanut lausunnon 7.5.2025 (liite 5).
- 3) Tukesin lausuntopyyntö on lähetetty **Pohjanmaan museo** 4.4.2025. Pohjanmaan museo on antanut lausunnon 12.5.2025 (liite 6).

### Muistutukset ja mielipiteet

Hakemuksen johdosta esitettiin 1 muistutus

Henkilötietoihin sovelletaan tietosuojalakia (1050/2018) ja EU:n yleistä tietosuoja-asetusta (GDPR). Hakemukseen jätetyt muistutukset ja mielipiteet liitetään hakijalle toimitettavaan,

sähköisesti allekirjoitettuun päätökseen.

## Hakijan selitys

Hakijalta on pyydetty selitystä 16.5.2025. Etelä-Pohjanmaan ELY-keskuksen lausuntojen, sekä saatujen muistutuksen johdosta. Hakija antoi selityksen 30.5.2025 (Liite 7).

## Tukesin kannanotto lausunnoissa ja muistutuksissa esitettyihin yksilöityihin vaatimuksiin

Lausunnoissa, muistutuksissa ja mielipiteissä esitetyt asiat on otettu lupapäätöksessä huomioon lupamääräyksin.

## Tiedoksi luvan haltijalle

### Kaivoslain (621/2011) suhde muuhun lainsäädäntöön

Sen lisäksi, mitä kaivoslaissa säädetään, sovelletaan kaivoslain mukaista lupa- tai muuta asiaa ratkaistaessa ja muutoin tämän lain mukaan toimittaessa muun muassa; luonnonsuojelulakia (9/2023), ympäristönsuojelulakia (527/2014), erämaalakia (62/1991), maankäyttö- ja rakennuslakia (132/1999), vesilakia (587/2011), poronhoitolakia (848/1990), säteilylakia (592/1991), ydinenergialakia (990/1987), muinaismuistolakia (295/1963), maastoliikennelakia (1710/1995), patoturvallisuuslakia (494/2009), hallintolakia (434/2003), laki sähköisestä asioinnista viranomaistoiminnassa (13/2003), saamelaiskäräjä lakia (974/1995), saamen kielilakia (1086/2003), kielilakia (423/2003), lakia ulkomaalaisten yritystojen seurannasta (172/2012), lakia eräiden kiinteistönhankintojen luvanvaraisuudesta (470/2019), lakia valtion etuusto-oikeudesta eräillä alueilla (469/2019), lakia kiinteän omaisuuden ja erityisten oikeuksien lunastuksesta kansallisen turvallisuuden varmistamiseksi (468/2019). Malminetsintäluvan haltijan on aina noudatettava Suomen lainsäädäntöä ja asiaan liittyviä muita kansainvälisiä sopimuksia.

### Maastossa liikkuminen

Maastoliikennelain (1710/1995) 4.1 §:n ja 4.2 §:n 9-kohdan mukaan kaivoslaissa (621/2011) tarkoitetulla malminetsintäalueella ja 30 metrin etäisyydellä sen rajasta moottorikäyttöisellä ajoneuvolla liikkuminen ei edellytä maanomistajan tai haltijan lupaa, kun kyse on asianomaisessa malminetsintäluvassa tai kaivosluvassa tarkoitetun toiminnan kannalta välttämättömästä liikkumisesta. Mikäli malminetsintäalue rajautuu alueeseen, jolla liikkumista on rajoitettu (esim. luonnonsuojelualue), malminetsintäalueen rajan ulkopuolella tarvitaan alueen hallinnasta vastaavan viranomaisen suostumus.

Viitaten lupamääräykseen 9, malminetsintäluvan haltija veloitetaan rajoittamaan malminetsintä ja malminetsintäalueen käyttö tutkimustyön kannalta välttämättömiin toimenpiteisiin. Malminetsinnästä ei saa aiheutua merkittäviä muutoksia luonnonolosuhteissa, harvinaisten tai arvokkaiden luonnonesiintymien olennaista vahingoittumista, merkittävää maisemallista haittaa. Alueen koskemattomuuteen, joka liittyy alueen suojelutavoitteisiin, on säilytettävä. Aiheutetut vahingot on korvattava maanomistajalle.

### Luvan muuttaminen ja raukeaminen

Malminetsintäluvan haltijan on kaivoslain (621/2011) 69 §:n mukaan haettava malminetsintäluvan muuttamista, jos tutkimussuunnitelmaa muutetaan tai täydennetään siten, että lupamääräyksiä on tarpeen tarkistaa. Luvanhaltija voi lisäksi hakea malminetsintäluvan muuttamista lupamääräysten tarkistamiseksi, kun luvan mukaista toimintaa on tarpeen muuttaa.

Kaivosviranomaisen on (621/2011) 67 §:n mukaan päätettävä, että malminetsintälupa raukeaa, jos luvanhaltija tekee asiaa koskevan ilmoituksen. Luvanhaltija on velvollinen tekemään ilmoituksen, jos tarkoituksena ei enää ole harjoittaa lupaan perustuvaa toimintaa. Malminetsintälupa raukeaa ilmoituksen saavuttua kaivosviranomaiselle.

## Luvan voimassaolon jatkaminen

**Malminetsintäluvan voimassaolon jatkamisen edellytyksistä säädetään kaivoslain (621/2011, sekä 505/2023) 61 §, 61a § sekä 61 b §:ssä.**

Kaivoslain (621/2011) 61.1 §:n mukaan malminetsintäluvan voimassaoloa voidaan jatkaa enintään kolme vuotta kerrallaan siten, että lupa on voimassa yhteensä enintään viisitoista vuotta.

Kaivoslain (621/2011) 61.2 §:n mukaan malminetsintäluvan voimassaolon jatkamisen edellytyksenä on, että:

- 1) malminetsintä on ollut tehokasta ja järjestelmällistä;
- 2) esiintymän hyödyntämismahdollisuuksien selvittäminen edellyttää jatkotutkimuksia;
- 3) luvanhaltija on noudattanut tässä laissa säädettyjä velvollisuuksia samoin kuin lupamääräyksiä;
- 4) voimassaolon jatkamisesta ei aiheudu kohtuutonta haittaa yleiselle tai yksityiselle edulle.

Kaivoslain (621/2011) 66 §:n mukaan malminetsintäluvan voimassaolon jatkamista varten lupaviranomaiselle on ennen luvan voimassaolon päättymistä toimitettava lupahakemus sekä lupaharkinnan kannalta tarpeelliset ja luotettavat selvitykset edellä mainituista voimassaolon jatkamisen edellytyksistä.

Kaivostoiminnasta annetun valtioneuvoston asetuksen (391/2012) 27.2 §:n mukaan hakemuksesta tulee käydä ilmi hakijan haluamat muutokset lupa-alueeseen tai muut merkittävät muutokset sekä asianosaisissa tapahtuneet muutokset. Asetuksen 27.3 §:n mukaisesti hakemukseen tulee liittää lupaharkinnan kannalta tarpeellinen ja luotettava selvitys:

- 1) hakemuksen kohteena olevan luvan nojalla tehdyistä toimenpiteistä ja niiden tuloksista;
- 2) alueelle kohdistuneiden tutkimuskustannusten määrästä;
- 3) esiintymän hyödyntämismahdollisuuksista ja jatkotutkimusten tarpeellisuudesta;
- 4) perustelut aluerajaukselle.

Lisäksi hakemukseen sovelletaan vastaavasti, mitä lupahakemuksesta säädetään kaivoslain (621/2011) 34 §:ssä.

## Lupapäätöksestä tiedottaminen

Lupapäätös on toimitettu päätöksenantopäivänä:

- Bambra Oylle (hakija)

Jäljennös päätöksestä on toimitettu antopäivänä

- Korsnäsin kunnalle,
- Etelä-Pohjanmaan ELY-keskukselle,
- Metsähallitukselle,
- Pohjanmaan museolle tiedoksi,
- niille, jotka ovat jäljennöstä erikseen pyytäneet

Päätöksen antamisesta on ilmoitettu

- maanomistajille (kirjeitse)
- asianosaisille, joita asia erityisesti koskee
- muistutuksen esittäjille
- niille, jotka ilmoitusta ovat erikseen pyytäneet

Lupaviranomainen on tiedottanut annetusta päätöksestä Vasabladet -sanomalehdessä päätöksen antopäivänä.

Tukes toimittaa Maanmittauslaitokselle malminetsintäluvasta tiedot merkittäväksi kiinteistötietojärjestelmään.

Perustelut: Päätöksestä tiedottaminen ja siinä noudatettu menettely perustuvat kaivoslain (621/2011) lupapäätöksestä tiedottamista koskevaan 58 §:ään.

## Päätösmaksu

Tästä päätöksestä perittävä maksu on **4295 €**. Valtion talous- ja henkilöstöhallinnan palvelukeskus lähettää laskun hakijalle.

Maksu perustuu hakemuksen vireille tullessa voimassa olleeseen asetukseen Turvallisuus- ja kemikaaliviraston maksullisista suoritteista (797/2024).

## Muutoksenhaku

Tähän päätökseen saa kaivoslain (621/2011) 162 §:n nojalla hakea muutosta valittamalla **Vaasan hallinto-oikeuteen**.

Valitus on tehtävä kirjallisesti 30 päivän kuluessa päätöksen tiedoksisaannista (808/2019, 13 §). Päätöksen tiedoksisaannin katsotaan tapahtuneen seitsemäntenä päivänä päätöksen julkaisemisesta. Liitteenä olevasta valitusosoituksesta ilmenee, miten muutosta haettaessa on meneteltävä.

Päätöksestä perittävästä maksusta valitetaan samassa järjestyksessä kuin pääasiasta.

## Lisätietoja

kaivosasiat@tukes.fi tai ylitarkastaja Matti Ohtamaa puh. 0295 052 289

Asian on esitellyt ylitarkastaja Matti Ohtamaa ja ratkaissut johtava asiantuntija Ilkka Keskitalo. Tämä asiakirja on allekirjoitettu sähköisesti. Allekirjoittajan henkilöllisyyden ja allekirjoituksen ajankohdan voi varmistaa allekirjoitusta klikkaamalla ja asiakirjan aitous voidaan todentaa sähköisesti. Jos asiakirjaa muutetaan jälkikäteen, allekirjoitus ei ole enää kelvollinen. Sähköinen asiakirja on alkuperäiskappale, eikä allekirjoituksen oikeellisuutta voi varmistaa paperitulosteesta. Alkuperäisen sähköisen asiakirjan voi tarvittaessa pyytää Tukesin kirjaamosta.

## LIITTEET

Liite 1	ML2025:0020 lupakartta
Liite 2	Tilakohtaiset pinta-alat malminetsintä lupa-alueella
Liite 3	Asianosaiset maanomistajat
Liite 4	Korsnäs kunnan lausunto
Liite 5	Etelä-Pohjanmaan ELY-keskuksen lausunto
Liite 6	Pohjanmaan museon lausunto
Liite 7	Bambra Oy:n selitys
Liite 8	Ohje vakuuden asettamiseksi

## VALITUSOSOITUS

### Valitusviranomainen

Päätökseen saa hakea muutosta valittamalla sille hallinto-oikeudelle, jonka tuomiopiirissä pääosa tässä päätöksessä tarkoitettusta alueesta sijaitsee. Toimivaltainen hallinto-oikeus on mainittu valitusosoituksen lopussa. Valituskirjelmä osoitetaan valitusviranomaiselle ja se on toimitettava valitusajassa hallinto-oikeuden kirjaamoon.

### Valitusaika

Valitus on tehtävä kirjallisesti 30 päivän kuluessa päätöksen tiedoksisaannista. Päätöksen tiedoksisaannin katsotaan tapahtuneen seitsemäntenä päivänä päätöksen julkaisemisesta.

### Valitusoikeus

Malminetsintälupaa, kaivoslupaa ja kulanhuudontalupaa koskevaan päätökseen, mainitun luvan voimassaolon jatkamista, raukeamista, muuttamista ja peruuttamista koskevaan päätökseen sekä kaivostoiminnan lopettamispäätökseen saa hakea muutosta:

- 1) asianosainen;
- 2) rekisteröity yhdistys tai säätiö, jonka tarkoituksena on ympäristön-, terveyden- tai luonnonsuojelun taikka asuinympäristön viihtyisyyden edistäminen ja jonka sääntöjen mukaisella toiminta-alueella kysymyksessä olevat ympäristövaikutukset ilmenevät;
- 3) toiminnan sijaintikunta tai muu kunta, jonka alueella toiminnan haitalliset vaikutukset ilmenevät;
- 4) elinkeino-, liikenne- ja ympäristökeskus ja muu asiassa toimialallaan yleistä etua valvova viranomainen;
- 5) saamelaiskäräjät sillä perusteella, että luvassa tarkoitettu toiminta heikentää saamelaisten oikeutta alkuperäiskansana ylläpitää ja kehittää omaa kieltään ja kulttuuriaan;
- 6) kolttien kyläkokous sillä perusteella, että luvassa tarkoitettu toiminta heikentää kolttien elinolosuhteita ja mahdollisuuksia harjoittaa elinkeinoja.

Kaivosviranomaisella on lisäksi oikeus valittaa sellaisesta päätöksestä, jolla hallinto-oikeus on muuttanut sen tekemää päätöstä tai kumonnut päätöksen.

### Valituksen sisältö

Valituskirjelmässä on ilmoitettava

- päätös, johon haetaan muutosta
- miltä kohdin päätökseen haetaan muutosta ja mitä muutoksia siihen vaaditaan tehtäväksi
- perusteet, joilla muutosta vaaditaan
- mihin valitusoikeus perustuu, jos valituksen kohteena oleva päätös ei kohdistu valittajaan
- valittajan nimi ja kotikunta
- postiosoite ja puhelinnumero, joihin asiaa koskevat ilmoitukset valittajalle voidaan toimittaa

Jos valittajan puhevaltaa käyttää hänen laillinen edustajansa tai asiamiehensä tai jos valituksen laatijana on joku muu henkilö, valituskirjelmässä on ilmoitettava myös tämän nimi ja kotikunta.

Valittajan, laillisen edustajan tai asiamiehen on allekirjoitettava valituskirjelmä, ellei valituskirjelmää toimiteta sähköisesti (telekopiona tai sähköpostilla).

## Valituksen liitteet

Valituskirjelmään on liitettävä

- päätös, johon haetaan muutosta valittamalla, alkuperäisenä tai jäljennöksenä
- asiakirjat, joihin valittaja vetoaa vaatimuksensa tueksi, jollei niitä ole jo aikaisemmin toimitettu viranomaiselle
- asiamiehen valtakirja

## Valituskirjelmän toimittaminen perille

Valituskirjelmän voi viedä valittaja itse tai hänen valtuuttamansa asiamies. Valituskirjelmä liitteineen voidaan myös lähettää postitse, telekopiona tai sähköpostilla. Postiin valituskirjelmä on jätettävä niin ajoissa, että se ehtii perille valitusajan viimeisenä päivänä ennen aukioloajan päättymistä. Hallinto-oikeudessa kirjaamon aukioloaika on klo 8.00–16.15. Sähköisesti (telekopiona tai sähköpostilla) toimitetun valituskirjelmän on oltava toimitettu niin, että se on käytettävissä vastaanottolaitteessa tai tietojärjestelmässä määräajan viimeisenä päivänä ennen virka-ajan päättymistä.

Valittajalta peritään hallinto-oikeudessa **oikeudenkäyntimaksu 310 euroa**. Tuomioistuinten ja eräiden oikeushallintoviranomaisten suoritteista perittävistä maksuista annetussa laissa (701/1993) on erikseen säädetty eräistä tapauksista, joissa maksua ei peritä.

Toimivaltaisen hallinto-oikeuden yhteystiedot muutoksenhakua varten:

### **Vaasan hallinto-oikeus**

käyntiosoite: Korsholmanpuistikko 43, 4. krs, 65101 VAASA

postiosoite: PL 204, 65101 VAASA

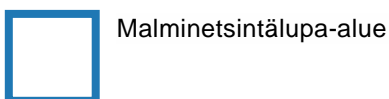
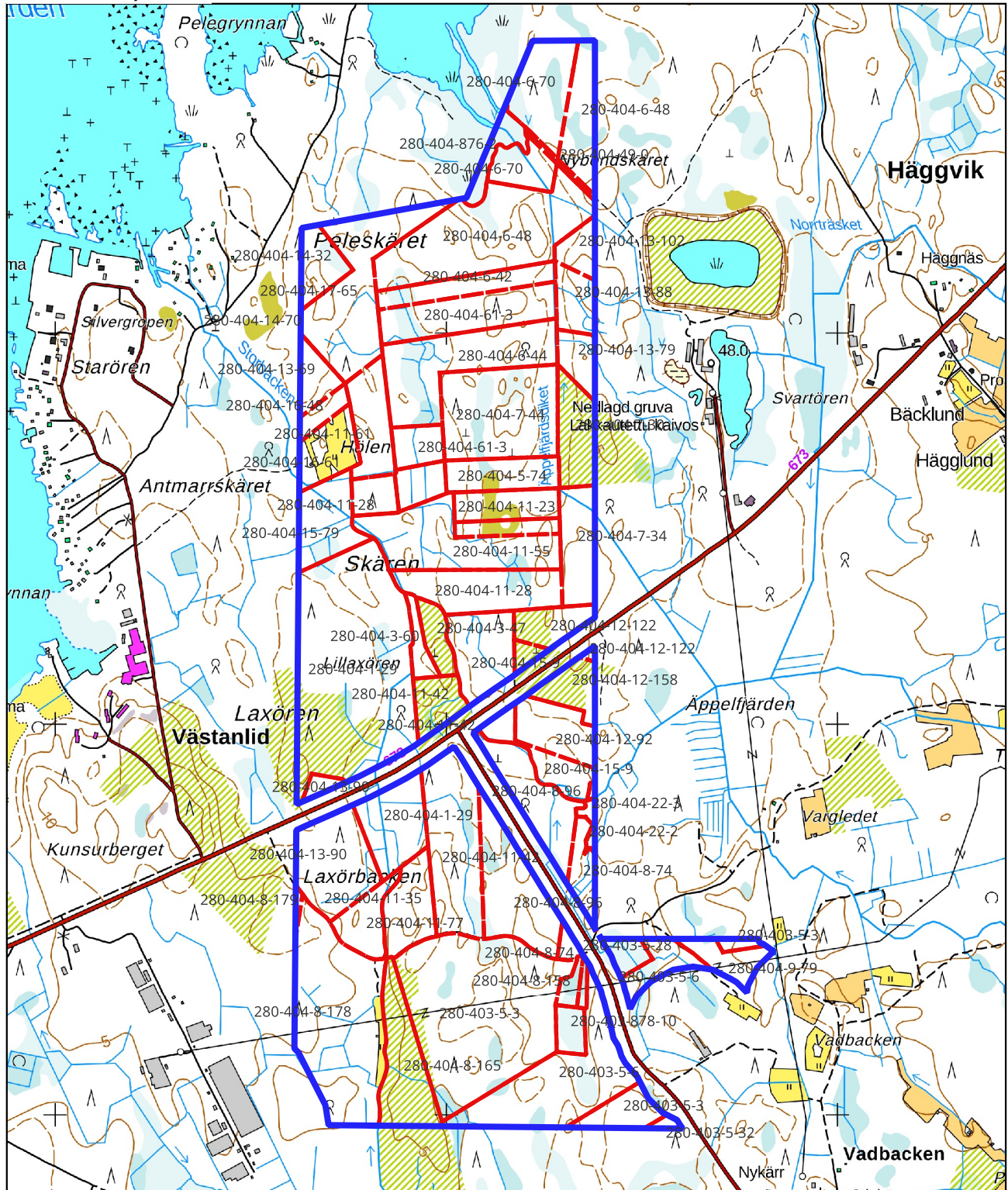
puhelinvaihe: 029 56 42611

faksi: 029 56 42760

sähköposti: [vaasa.hao@oikeus.fi](mailto:vaasa.hao@oikeus.fi)

Valituksen voi tehdä myös hallinto- ja erityistuomioistuinten asiointipalvelussa osoitteessa: <https://asiointi2.oikeus.fi/hallintotuomioistuimet>

Kartta malminetsintälupa-alueesta  
Mittakaava ohjeellinen



Malminetsintälupa-alue



Kiinteistörajat

Mittakaava 1:15 000  
Bambra Oy  
Hägg 2  
ML2025:0020

Kiinteistötunnus	Pinta-ala (ha)
280-404-22-3	0,07
280-404-9-79	1,41
280-404-8-165	3,83
280-404-61-3	5,50
280-403-5-3	16,02
280-404-11-35	3,67
280-404-13-102	1,05
280-404-13-69	1,24
280-404-13-90	4,72
280-404-8-74	1,87
280-404-8-96	8,16
280-403-5-28	0,77
280-404-1-29	19,18
280-403-878-10	0,88
280-404-11-42	7,58
280-404-22-2	0,31
280-403-5-6	8,31
280-404-12-92	2,53
280-404-8-179	0,12
280-404-7-34	2,68
280-404-6-42	3,52
280-404-5-74	2,38
280-404-6-44	6,26
280-404-11-28	5,23
280-404-11-55	5,88

280-404-13-88	1,57
280-404-13-79	1,25
280-404-12-122	1,71
280-404-11-23	2,05
280-404-7-44	6,82
280-404-16-61	2,13
280-404-16-48	0,75
280-404-11-61	2,71
280-404-12-158	1,98
280-404-3-47	1,14
280-404-6-48	11,82
280-404-6-70	5,05
280-404-14-32	1,69
280-404-3-60	0,79
280-404-8-158	0,48
280-404-876-2	1,13
280-404-15-9	5,18
280-404-15-79	2,93
280-404-17-65	6,59
280-404-8-178	10,08
280-403-5-32	0,19
280-404-11-77	1,83
280-404-7-30	2,50
280-404-49-0	0,25

Pinta-ala yhteensä: **185,79 ha**



Organ  
Kommunstyrelsen

<b>Sammanträdestid</b>	05.05.2025 kl. 18:30 – 21:10	
<b>Sammanträdesplats</b>	Kommungårdens sessionssal	
<b>Närvarande medlemmar</b>	<b>Personliga ersättare</b>	
x Kronqvist Anna-Lena, ordförande	Nordmyr Mikael KA	
x Bjurbäck Jens, I vice ordförande	Vesterback Tommy	
x Åkersten Amanda, II vice ordförande	Eklund Rosita	
x Bernas Sven-Erik	Holmblad Lars Erik	
x Holmkvist Katarina	Östling Tina	
x Häggdahl Mikael	Holm-Rosbäck Johan	
x Mannfolk Lars-Erik	Honkanen Annica	
<b>Närvarande övriga</b>		
x Ribacka Camilla, fullmäktiges ordförande		
x Wester-Bergman Katarina, fullm. I vice ordf.		
x Mitts-Björkblom Sofia, fullm. II vice ordf.		
x Björkqvist Niclas, fullm. III vice ordf.		
x Båssar Christina, kommundirektör och föredragande		
x Westerdahl Caroline, ekonomichef		
<b>Paragrafer</b>	77 - 102	
<b>Underskrifter</b>		
Anna-Lena Kronqvist Ordförande, sekr. § 92	Christina Båssar Sekreterare	Caroline Westerdahl Sekreterare §§ 94,95.
<b>Protokolljustering</b>		
Jens Bjurbäck Protokolljusterare Korsnäs 07.05.2025	Amanda Åkersten Protokolljusterare Korsnäs 07.05.2025	
<b>Protokollet framlagt till påseende</b>	Korsnäs 12.05.2025	
<b>Intygar</b>	Christina Båssar, kommundirektör	
<b>Utdragets riktighet bestyrker</b>	Korsnäs ____/____20____  Christina Båssar, kommundirektör	



§ 77      **FÖRVALTNING, Sammanträdes laglighet och beslutförhet**

**Kd:s förslag:**

Sammanträdet torde konstateras vara lagligen sammankallat och med hänsyn till antalet ledamöter beslutsfört.

**KST § 77/2025 Beslut:**

Godkändes.

-----



§ 88                    **FÖRVALTNING, Utlåtande för Tukes ansökan om malmetningstillstånd, Bambra Oy**

Säkerhets- och kemikalieverket (Tukes) har kungjort med stöd av gruvlagen bolaget Bambra Oy:s ansökan om malmetningstillstånd i Korsnäs kommun.

Ansökaren söker i området efter sällsynta jordartsmetaller. Forskningsmetoder inkluderar provborrning, geofysiska mätningar och provtagning av morän. Området så man nu ansöker om tillstånd för är ett område på ca 185,55 ha och befinner sig på den västra sidan om det gamla gruvområdet i Korsnäs. Området består av flera fastigheter som framgår ur ansökningens kartbilaga, området benämns som en helhet Hägg 2.

Tukes inbegär utlåtande under tiden som handlingarna är till påseende senast den 12 maj 2025.

Korsnäs kommun har sedan tidigare uppgjort ett undersökningsavtal med bolaget Bambra Oy som tillåter bolaget att ta prover och utföra provborrningar på kommunens fastighet vid gruvområdet.

**Bilagor:** Bilaga 1, Begäran om utlåtande  
Bilagor 2, Kungörelse

**Beredning:** Christina Båssar, [fornamn.efternamn@korsnas.fi](mailto:fornamn.efternamn@korsnas.fi), tel. 06-3479 120

**Kd:s förslag:**

Kommunstyrelsen har inget att anmärka till Bambra Oy:s ansökan om malmetningstillstånd.

**KST § 88/2025 Beslut:**

Godkändes.

-----



Turvallisuus- ja kemikaalivirasto TUKES  
PL 66  
00521 Helsinki

Viite Lausuntopyyntö ML2025:0020

## **Malminetsintälupahakemus, Bambra Oy, lupatunnus ML2025:0020, Korsnäs**

Turvallisuus- ja kemikaalivirasto (TUKES) on pyytänyt kaivoslain (10.6.2011/621) nojalla Etelä-Pohjanmaan ELY-keskukselta lausuntoa Korsnäsin kunnan alueelle kohdistuvasta malminetsintälupahakemuksesta. Bambra Oy hakee kaivoslain mukaista malminetsintälupaa tutkimusalueelle, jolle hakija esittää nimeksi Hägg 2. Hakemusalueen pinta-ala on yhteensä 185,55 ha.

Hakija ilmoittaa hakemuksessaan, että suunnitellun tutkimustoiminnan vaikutukset vesistöihin, pohjavesiin, ihmisiin, eläimiin ja maa- tai kallioperään ovat vähäisiä tai niitä ei ole lainkaan. Hakija ilmoittaa hakemuksessa saattavansa alueen mahdollisimman luonnonmukaiseen tilaan, kun malminetsintälupaan perustuva toiminta alueella päättyy.

Lausuntoa on pyydetty siitä, onko kohteella mahdollista jatkaa tehokasta malminetsintää hakemuksen mukaisilla tutkimusmenetelmillä ilman että niistä on kaivoslain (621/2011) 11 § mukaisesti;

- 1) haittaa ihmisten terveydelle tai vaaraa yleiselle turvallisuudelle;
- 2) merkittäviä muutoksia luonnonolosuhteissa;
- 3) harvinaisten tai arvokkaiden luonnonesiintymien olennaista vahingoittumista;
- 4) merkittävää maisemallista haittaa.

Lisäksi lausuntoa on pyydetty siitä, onko alueella kaivoslain 9 § kolmannen momentin mukaisia liikennealueita.

## **Etelä-Pohjanmaan ELY-keskuksen lausunto**

### *Luonnonsuojelu*

Haetulla malminetsintäalueella ei ole Natura 2000 -verkoston kohteita, perustettuja luonnonsuojelualueita tai valtioneuvoston hyväksymiä luonnonsuojeluohjelmiin kuuluvia alueita.

Haetulla malminetsintäalueella on havaintoja liito-oravasta. Liito-orava on EU:n luontodirektiivin IV(a)-liitteen mukaisesti tiukasti suojeltu laji, jonka lisääntymis- ja levähdyspaikkoja ei saa hävittää tai heikentää. Mikäli hankkeessa on tarpeen kaataa puita, on liito-oravan esiintyminen alueella selvitettävä tarkemmin. Lajin inventointiohjeita on esitetty esimerkiksi Euroopan unionin luontodirektiivin liitteen IV lajien esittelyssä (Nieminen & Ahola 2017). Mahdolliset liito-oravahavainnot tulee raportoida Etelä-Pohjanmaan ELY-keskukselle.

Haetulla malminetsintäalueella on havainto rauhoitetun petolinnun ja rauhoitetun pöllön pesinnästä. Havainnot koskevat lajeja, jotka käyttävät samaa pesää toistuvasti. Rauhoitettujen lajien toistuvasti käytössä olevien pesien vahingoittaminen on kiellettyä luonnonsuojelulain 70 § nojalla myös lisääntymiskauden ulkopuolella. Pesäpuita tai pesiä ei saa kaataa ja niiden ympärille on jätettävä riittävä suojavyöhyke.

ELY-keskus suosittelee, että koneellinen malminetsintä tehdään alueella lintujen tärkeimmän pesimäajan 1.4.–31.7. ulkopuolella. Kaikki linnut ovat pesimäaikaan rauhoitettuja. Tällöin pesien ja munien hävittäminen sekä pesivien lintujen ja poikasten hätyyttäminen on kiellettyä.

Haettu malminetsintäalue sijoittuu määritetyille susireviirille. Havaintojen perusteella alueella esiintyy susilauma. Susi on EU:n luontodirektiivin IV(a) -liitteen mukainen tiukasti suojeltu laji, jonka lisääntymis- ja levähdyspaikkoja ei saa hävittää tai heikentää.

Haetun malminetsintäalueen eteläosissa sijaitsee metsälain 10 §:ssä tarkoitettuja monimuotoisuuden kannalta erityisen tärkeitä suoelinympäristöjä. Kohteet on suositeltavaa jättää niiden luonnontilaa heikentävien toimenpiteiden ulkopuolelle. Esimerkiksi koneella ajamista, kaivamista ja kasvillisuuden poistamista ei tule tehdä kohteilla. Metsälaissa tarkoitettuja kohteita voi esiintyä myös muualla haetulla malminetsintäalueella.

ELY-keskus huomauttaa, että haetun malminetsintäalueen luontoarvoja ei ole selvitetty kattavasti. Mikäli alueella esiintyy muita suojeltuja luontoarvoja, tulee ne huomioida lain edellyttämällä tavalla. Esimerkiksi rauhoitettujen kasvien hävittäminen sekä rauhoitettuihin eläinlajeihin kuuluvien yksilöiden tahallinen tappaminen ja häiritseminen tai pesien tahallinen vahingoittaminen on luonnonsuojelulain nojalla kielletty. Luvan hakijan on ennen malminetsinnän aloittamista syytä tarkistaa

ajantasaiset lajihavainnot Suomen Lajitietokeskuksen Laji.fi-sivustolta ja otettava ne huomioon toiminnassa. Salassa pidettävien lajien tiedot edellyttävät aineistopyynnön tekemistä.

#### *Vesilain valvonta*

Malminetsinnässä on huomioitava ojien ja virtavesien ylityksissä, ettei niiden virtauskykyä heikennetä uomia tukkimalla tai täyttämällä. Lisäksi ylitykset on toteutettava niin, ettei kohdalle muodostu minkäänlaista kynnystä, joka heikentää yläpuolisten alueiden kuivatustilannetta ja estää kalojen ja muiden vesieliöiden liikkumismahdollisuuksia.

Alueella liikkumisessa ja kairauksien toteuttamisessa syntyviä massoja ei saa päästää valumaan ojiin tai vesistöihin. Töiden suorittaminen tulee toteuttaa niin, ettei uomaverkoston ja vesistöihin pääse kiintoainetta.

#### *Pohjaveden suojelu*

Hakemusalue ei sijoitu luokitellulle pohjavesialueelle. Etelä-Pohjanmaan ELY-keskuksen tiedossa olevia talousvedenhankintaan käytössä olevia kaivoja ei lupahakemusalueella ole. Toiminnanharjoittajan tulee kuitenkin huomioida mahdolliset yksityiset talousvesikaivot ja jättää etsintätoimissa näihin riittävä suojaetäisyys kaivoveden laadun ja määrän heikkenemisen estämiseksi. Lisäksi toiminnanharjoittajan on syytä selvittää alueen vesi- ja viemärijohtojen sekä maakaapeleiden reitit, jotta etsintätoimissa johtoihin ei aiheuteta vaurioita.

Luonnontilaisten lähteiden ja norojen vaarantaminen on vesilain 2 luvun 11 §:n mukaan kiellettyä. Malminetsintätöissä tulee pitää riittävä suojaetäisyys lähteisiin. Kairausvettä ei tule ottaa pienvesistöistä eikä porasoijaa tule päästää valumaan pienvesiin tai muihinkaan vesistöihin. Timanttikairauksessa tulee suosia suljettua vesikiertoa ja porasoijan talteenottoa.

Yllä mainitut asiat huomioon ottaen ELY-keskus katsoo, että alueella suunnitellut tutkimustoimet eivät ennakoarvioiden mukaan aiheuta vesilain 3 luvun 2 §:ssä tarkoitettuja pohjavesivaikutuksia tai ympäristönsuojelulain 17 §:ssä tarkoitettua pohjaveden pilaantumista. Pohjaveden suojelun ryhmä muistuttaa, että ympäristönsuojelulain 17 §:n mukainen pohjaveden pilaamiskielto on voimassa kaikkialla.

#### *Vesiensuojelu*

Malminetsintä ei pääsääntöisesti aiheuta merkittäviä muutoksia pintavesien luonnonolosuhteisiin tai vesimaisemaan tai vahingoita vesiä. Kaivossektorin vesistövaikutukset ovat suurimmillaan kaivosalueen toiminnan valmistelussa ja louhinnassa, jossa vaikutukset ovat suuria ja moninaisia (mm. muutoksia hydrologiassa, ravinnekuormitusta ja haitta-ainepäästöjä).

Haetulla malminetsintäalueella ei ole vesienhoidon suunnittelussa määritettyjä vesimuodostumia. Alueen läpi kulkee muutama puro/noro, jotka laskevat vetensä mereen Korsungfjärdeniin ja Vägviseniin. Näistä suurimmat ovat Storbäcken ja Träskdiket–Äppelfjärdsdiket.

Vedenlaatutietoja kohteista löytyy niukasti, mutta Rannikon pienvedet kalojen kutupaikkoina -raportissa (<https://www.fishpoint.net/rannikon-pienvedet-kalojen-kutupaikkoina>), mainitaan Äppelfjärdsdiket hauen ja mateen kutupaikkana ennen valuma-alueella toteutuneiden ojituksien aiheuttamaa happamoitumista. Riski happamien sulfaattimaiden esiintymisestä malminetsintäalupahakemusalueella näyttää GTK:n yleiskartoituksen perusteella vaihtelevan hyvin pienestä tai kohtalaiseen (katso kuvakaappaus: Happamat sulfaattimaat (gtk.fi)).

Vaikka malminetsinnästä aiheutuvien vaikutusten voidaan olettaa olevan mittakaavaltaan vähäisiä, on syytä noudattaa varovaisuutta, välttää ajamista märillä alueilla ja mahdollisuuksien mukaan stabiloida ojen ylityskohdat tilapäisillä maa- tai puusilloilla. Tilapäisten siltojen purkamisessa pitää noudattaa varovaisuutta ja välttää turhan kiintoaineen kulkeutumista vesistöihin. Ajoreitit on syytä tarkistaa lumen sulamisen jälkeen, jotta voidaan varmistua siitä, ettei toiminnasta ole syntynyt syviä ajouria, jotka vedellä täyttyessään voisivat muodostua elohopean metyloinnin hotspoteiksi. Metyylielohopean myrkyllisyys sekä eliöstölle että ihmisille on paljon suurempi kuin epäorgaanisen elohopean. Lisähaasteena on sen kertyminen ravintoketjussa. Jos syviä ajouria pääsee syntymään, tulee maan pinta ennallistaa, jottei vesistöihin pääsee metyloitunutta elohopeaa tai kiintoaineen mukaan ravinteita. Kaikkiin vesiin, myös puroihin ja meren rannoille tulisi jättää tarpeeksi leveä suojakaista, jossa ei ajeta millään kulkuneuvoilla, eikä rikota maan pintaa tai kasvillisuutta. Ilman suojakaistaa malminetsinnästä on suuri riski aiheutua kiintoaineskuormituksen lisäystä vesistöihin ja näin muutoksia luonnonolosuhteisiin rehevöitymisen kautta.

#### *Ympäristönsuojelu*

ELY-keskus toteaa, että malminetsinnässä maanpinnalle nouseva hienojakoinen kiviaines eli kairaussoija on kaivoslaissa tarkoitettua kaivannaisjätettä. ELY-keskus katsoo, että kairaussoija tulee käsitellä asianmukaisesti tai toimittaa asianmukaiseen käsittelypaikkaan.

Mikäli malminetsintäalueen välittömään läheisyyteen sijoittuu pysyvää tai vapaa-ajan asutusta, tulee toimintaa tehdä siten, että siitä aiheutuva meluhaitta on mahdollisimman vähäinen.

#### *Alueidenkäyttö*

Voimassa olevassa Pohjanmaan maakuntakaavassa 2040 (sekä hyväksytyssä, mutta ei vielä lainvoimainen, Pohjanmaan maakuntakaavassa 2050) malminetsintäalueelle tai sen läheisyyteen on

osoitettu seuraavia tärkeitä alueita tai kohteita, jotka tulee huomioida ja joille suunnitellusta toiminnasta ei saa aiheutua haittaa:

- Valtakunnallisesti merkittävä linnustoalue (FINIBA) Halsön matalikot
- Merenkurkun saaristo, joka on luokiteltu ekologisesti tai biologisesti merkittäväksi merialueeksi (EBSA, Ecologically or Biologically Significant Marine Areas)
- Ohjeellinen ulkoilureitti Lisasgrynnan-Långvikskärret luontopolku
- Korsnäsän kaivosalue, joka on maakunnallisesti arvokas kulttuuriympäristö
- Kulttuurihistoriallisesti merkittävä tielinjaus Rantatie (eteläinen osa). Maankäytön ja toimenpiteiden suunnittelussa tulee huomioida tielinjauksen maisemalliset ja kulttuurihistorialliset arvot.
- Virkistys-/matkailukohde Korsnäs Minecenter
- Moikipää-Korsnäs-Harrström siirtoviemäri
- Vägrik-Korsnäs-Boviksanden päävesijohto
- Kehittämisperiaatemerkinällä on osoitettu tietoliikenneyhteys Närpiö-Korsnäs-Maalhti-Mustasaari
- Seututie 673

Malminetsintäaluetta koskee osittain myös rantayleiskaava Strandgeneralplan för Korsnäs kommun (hyväksytty 16.6.1999). Kaavassa on osoitettu loma-asuntoalueita (RA), maa- ja metsätalousalueita (M) sekä Lisasgrynnanin osalta myös virkistysalue (V) ja uimaranta (VV). Malminetsintä ei saa aiheuttaa haittaa loma-asuntoalueille eikä maa- ja metsätalousalueille, mukaan lukien ympäristövaikutukset, meluhaitat ja liikenteen lisääntyminen.

Malminetsintäalueen länsipuolella on voimassa Asemakaava muutos Starören asemakaava Korsnäsän kylässä ja Korsnäsän kunnassa (hyväksytty 13.10.2014). Asemakaavassa on osoitettu erillis- ja asuinpientalojen korttelialueita (AO ja AP) sekä lähivirkistysalueita (VL, VV, VL/s). Asemakaava-alue on rajattu hankealueen ulkopuolelle.

### *Liikenne*

Malminetsintähakemusalueita halkovat maantiet 673 ja 6781 on rajattu suoja-alueineen hakemusalueen ulkopuolelle. Hakemusalueella ei sijaitse kaivoslain 9 § kolmannen momentin mukaisia liikennealueita, alueella kulkevien teiden ollessa yksityisteitä.

## Yhteenveto

ELY-keskus esittää lupamääräyksissä huomioitavaksi

- Malminetsinnässä on huomioitava, ettei toiminnasta aiheudu luonnonsuojelulaissa kiellettyjä vaikutuksia etsintäalueen luontoarvoihin.
- Mikäli hankkeessa on tarpeen kaataa puita, tulee kaadettavat puut tarkistuttaa liito-oravan esiintymisen poissulkemiseksi. Mahdolliset havainnot liito-oravasta tulee raportoida ELY-keskukselle.
- Toistuvasti samaa pesää käyttävien rauhoitettujen lintulajien pesiä ei saa vahingoittaa ja pesien ympärille on jätettävä riittävä suojavyöhyke.
- Kairaussoijaa ei saa päästää valumaan vesistöihin, eikä muukaan tutkimustoiminta ja liikkuminen saa aiheuttaa kuormitusta vesistöihin.
- Ojien ja virtavesien virtauskykyä ei saa heikentää.
- Hankealueen ja sen lähialueiden kaavamerkinnot sekä niiden määräykset on otettava huomioon hanketta valmisteltaessa.
- Yhtiön tulee esittää tarkka tutkimussuunnitelma ELY-keskukselle vuosittain hyvissä ajoin ennen tutkimuksiin ryhtymistä.
- Malminetsintätoiminnan kairausjäljet, koemontut ja liikkumisen aiheuttamat jäljet tulee saattaa mahdollisimman luonnonomukaiseen tilaan etsintätoiminnan päättyessä.
- Mikäli malminetsintäalueen välittömään läheisyyteen sijoittuu pysyvää tai vapaa-ajan asutusta, tulee toimintaa tehdä siten, että siitä aiheutuva meluhaitta on mahdollisimman vähäinen.

## Muuta

- ELY-keskus toteaa, että kaikessa toiminnassa tulee välttää turmelemasta alueen luontoa enempää kuin tutkimuksen tekemiseksi on välttämätöntä.
- Maastoajoneuvoilla liikkuminen tulee pääsääntöisesti tapahtua olemassa olevilla yksityisteillä, metsäteillä ja jäädytetyillä talviteillä. Moottoriajoneuvoilla liikkumista tulee välttää luonnontilaisilla soilla sulan maan aikana.
- ELY-keskus suosittelee kairauksessa käytettävän suljettua veden kiertoa ja soijan talteenottoa.

- ELY-keskus suosittelee, että maahan kajoavat toimenpiteet tehdään suoalueilla maan ollessa roudassa ja lumipeitteinen.
- ELY-keskuksen näkemyksen mukaan esitetyt tutkimukset eivät aiheuta kaivoslain 11 §:n kohdassa 5 tarkoitettua merkittävää maisemallista haittaa.

### **Asiakirjan hyväksyminen**

Asiakirja on valmisteltu luonnonsuojelun valvontaryhmässä ja hyväksytty sähköisesti viranomaisen järjestelmässä.

Asian on esitellyt ylitarkastaja Mikko Jalo ja ratkaissut ylitarkastaja Johanna Mykkänen. Tieto hyväksymisestä on asiakirjan viimeisellä sivulla.

Lausunnon antamiseen ovat osallistuneet ympäristönsuojeluyksiköstä ryhmäpäällikkö Päivi Karttunen, vesistöyksiköstä ylitarkastaja Mika Savolainen ja ylitarkastaja Lotta Eklund, pohjaveden suojelun ryhmästä ylitarkastaja Krister Dalhem, alueidenkäyttöyksiköstä ylitarkastaja Åsa Huldén ja liikennejärjestelmäyksiköstä liikennejärjestelmäasiantuntija Tommi Aaltonen.

LIITTEET/BILAGOR

JAKELU/SÄNDLISTA

TUKES

TIEDOKSI/FÖR KÄNNEDOM

Tämä asiakirja EPOELY/2223/2025 on hyväksytty sähköisesti / Detta dokument EPOELY/2223/2025 har godkänts elektroniskt

Ratkaisija Mykkänen Johanna 06.05.2025 16:39

Esittelijä Jalo Mikko 06.05.2025 16:10

LAUSUNTO

LA94/2025PM

**Saaja:** Turvallisuus- ja kemikaalivirasto (Tukes), [kaivosasiat@tukes.fi](mailto:kaivosasiat@tukes.fi)


**Asia:** KORSNÄS, malminetsintälupahakemus ML2025:0020 Hägg 2

Pohjanmaan museo on tutustunut Bambra Oy:n Korsnäsän kunnan alueelle kohdistuvaan lupahakemukseen ja toteaa seuraavaa.

Hakemuksen kohteena oleva etsintäalue Hägg 2 sijaitsee maantien 673 molemmin puolin ja rajautuu etelän suuntaa lukuun ottamatta yhtiön aiempiin lupahakemusalueisiin Hägg 3 (Pohjanmaan museon lausunto LA207/2024PM) ja Hägg (LA44/2024PM), jolla sijaitsee myös Korsnäsän suljettu kaivos. Kuten aiempien etsintäalueiden kohdalla, ei tältä alavalta etsintäalueelta Hägg 2 ole tiedossa muinaismuistolain (295/1963) rauhoittamia kiinteitä muinaisjäännöksiä tai muuta arkeologiseksi katsottavaa kulttuuriperintöä, joka voisi rajoittaa etsintää.

Museo muistuttaa, että työhön osallistuvien on kuitenkin tunnettava muinaismuistolain (295/1963) 14 ja 16 §:n velvoitteet siltä varalta, että työn kuluessa tavattaisiin kiinteä muinaisjäännös tai irtain muinaisesine.

Vaasassa 12.5.2025



Pentti Risla  
maakunta-arkeologi

Tiedoksi: Museovirasto

Turvallisuus- ja kemikaalivirasto  
PL 66  
00521 HELSINKI

SELITYS

28.5.2025

**Asia** Selitys malminetsintälupahakemukseen ML2025:0020 Hägg 2 annetuista lausunnoista.

**Selityksen antaja** Bambra Oy  
c/o Pekka Pesonen  
Kanavaranta 1 B 26  
90100 OULU  
  
pekka.pesonen(at)ppmail.fi

### **Taustaa**

Turvallisuus- ja kemikaalivirasto (Tukes) on pyytänyt Bambra Oy:ltä (hakija) selitystä Etelä-Pohjanmaan ELY-keskuksen ja Metsähallituksen malminetsintälupahakemuksesta ML2025:0020 Hägg 2 antamista lausunnoista. Malminetsintähakemus koskee 185,55 hehtaarin aluetta Korsnäsin kunnan alueella.

Hakijalla on ollut hakemusalueella kaivoslain mukainen varaus, joka raukesi 17.4.2025. Hakija jätti alueesta malminetsintälupahakemuksen 17.3.2025. Haettu malminetsintälupahakemusalue rajautuu hakijan ML2021:0019 Hägg- ja ML2024:0087 Hägg 3 nimisiin lainvoimaisiin malminetsintälupa-alueisiin sekä ML2024:0103 Petalax -nimiseen malminetsintälupahakemusalueeseen, jotka kaikki sijoittuvat Korsnäsin suljetun lyijykaivosalueen välittömään ympäristöön sekä sen pohjois-, itä-, etelä- ja länsipuolille. Yhdessä nämä alueet muodostavat yhtenäisen tutkimusaluekokonaisuuden. Hakija etsii alueelta harvinaisia maa-metalleja.

Hakemuksesta annetuista lausunnoista hakija toteaa seuraavaa.

### **Etelä-Pohjanmaan ELY-keskuksen lausunto**

Hakija yhtyy Etelä-Pohjanmaan ELY-keskuksen lausunnossaan lupamääräyksiksi ehdotamaan lukuun ottamatta tutkimussuunnitelmia koskevaa.

Malminetsinnän vaiheittaisesta luonteesta johtuen hakija esittää, että tarkkoja tutkimussuunnitelmia ei esitettäisi vuosittain vaan tutkimusohjelmittain niin, että kunkin tutkimusohjelman tutkimussuunnitelma esitetään kaivosviranomaiselle, Etelä-Pohjanmaan ELY-keskukselle (tai vastaavalle viranomaiselle tulevan hallintouudistuksen jälkeen) ja Metsähallitukselle viimeistään 2 viikkoa ennen kulloisenkin ohjelman aloittamista.

### **Metsähallitus**

Hakija yhtyy Metsähallituksen lausunnossaan esittämään.

Lausunnossa luonnonsuojeluun varatusta kiinteistöstä esitettyyn hakija esittää, että luonnonsuojeluun varatun alueen luonnonarvot turvataan kyseisen alueen osalta lupamääräyksiin Metsähallituksen esittämällä tavalla.

**Lopuksi**


Hakija korostaa, että harvinaisten maametalliesiintymien paikallistamiseksi ja niiden laadun ja laajuuden selvittämiseksi tehtävien malminetsinnän toimenpiteiden luonne on tilapäistä, ei pysyvää, ja laajuudeltaan tutkimustasoista, ei teollista tai tuotannollista toimintaa. Hake- muksella ei haeta lupaa kaivostoiminnalle.

Hakija rajoittaa tutkimustyön kustannussyistäkin vain sellaisiin toimenpiteisiin, jotka ovat tarpeen tutkimustyön tarkoituksen saavuttamiseksi.

Hakija suorittaa tutkimustöitä siten, että siitä aiheutuu mahdollisimman vähän vahinkoa tai haittaa. Tutkimustyön aikana maahan ei jätetä tai päästetä jätettä eikä muutakaan ainetta siten, että seurauksena on sellainen maaperän laadun huononeminen, josta voi aiheutua vaaraa tai haittaa terveydelle, luonnolle tai ympäristölle, viihtyisyyden melkoista vähen- tymistä tai muuta niihin verrattavaa yleisen tai yksityisen edun loukkausta.

Oulussa 28.5.2025

Bambra Oy



Pekka Pesonen  
hallituksen jäsen

## KAIVOSLAIN (621/2011) MUKAINEN VAKUUS

Kaivoslain 10 luvun 107 §:n mukaan malminetsintäluvan haltijan on asetettava vakuus mahdollisen vahingon ja haitan korvaamista sekä jälkitoimenpiteiden suorittamista varten, jollei tätä ole pidettävä tarpeettomana toiminnan laatu ja laajuus, toiminta-alueen erityispiirteet, toimintaa varten annettavat lupamääräykset ja luvan hakijan vakavaraisuus huomioon ottaen.

Tukes määrää malminetsintäluvulle asetettavaksi lupakohtaisen vakuuden. Vakuus tulee asettaa pankkitalletuksena Turvallisuus- ja kemikaalivirastolle kaivoslain (621/2011) 15 §:ssä tarkoitettujen jälkitoimenpiteiden sekä 103 §:ssä tarkoitetun vahingon ja haitan korvaamista, sekä muiden kaivoslakiin perustuvien velvoitteiden täyttämistä varten.

Talletus tulee tehdä pankkiin Turvallisuus- ja kemikaaliviraston hyväksi. Pankin tai tilin omistajan tulee toimittaa tilivarojen panttausilmoitus avatusta vakuustilistä Turvallisuus- ja kemikaalivirastolle (os. PL 66, 00521 Helsinki) sekä antaa sitoumus, jolla se luopuu kuittausoikeudesta kyseiseen tiliin. Vakuustili ei saa olla määräaikainen.

Tilivarojen panttausilmoituksen allekirjoittaa pankin edustaja sekä pantattavan tilin omistaja, eli luvan saajayhtiön kaupparekisteriotteessa mainittu henkilö(t), joilla on nimenkirjoitusoikeus.

Vakuus on asetettava viimeistään 30 päivänä siitä, kun malminetsintälupa on tullut lainvoimaiseksi.

### **Tukesille vakuutta varten toimitettavat asiakirjat:**

- Pankin tilivarojen panttausilmoitus (alkuperäinen kappale allekirjoituksin)
- Pantinantajan kaupparekisteriote

Asiakirjat tulee toimittaa Turvallisuus- ja kemikaalivirastolle osoitteeseen PL 66 (Opastinsilta 12B), 00521 Helsinki.