

KUULUTUS

Turvallisuus- ja kemikaalivirasto (Tukes) on kaivoslain (621/2011) perusteella 9.7.2026 hyväksynyt seuraavien malminetsintälupien raukeamista koskevan ilmoituksen:

Hakija:	Arvo Metals Oy
Lupatunnus ja nimi:	ML2023:0019, Viitavesi (kokonaan raukeaminen) ML2023:0022, Hanhikoski (osittain raukeaminen) ML2023:0084, Dragbacken (osittain raukeaminen) ML2024:0014, Småbönders (osittain raukeaminen)
Alueiden sijainti:	Kaustinen, Kruunupyy

Päätökseen saa kaivoslain (621/2011) 162 §:n nojalla hakea muutosta valittamalla hallinto-oikeuteen. Valitus on tehtävä kirjallisesti 30 päivän kuluessa päätöksen tiedoksisaannista. Päätöksen tiedoksisaannin katsotaan tapahtuneen seitsemäntenä päivänä päätöksen julkaisemisesta. Päätöksen liitteenä olevasta valitusosoituksesta ilmenee, miten muutosta haettaessa on meneteltävä.

Päätös on nähtävillä Tukesin kotisivulla osoitteessa: <https://tukes.fi/malminetsintaluvat-ja-valtaukset>

Tieto päätöksen antamisesta on julkaistu sijaintikunnan verkkosivuilla.

Lisätietoja kaivosasiat@tukes.fi tai ylitarkastaja Antti Mikkola puh. 029 505 2184

Kuulutettu 9.7.2026

Pidetään nähtävänä 17.8.2026 asti.

KUNGÖRELSE

Säkerhets- och kemikalieverket (Tukes) har med stöd av gruvlagen (621/2011) 9.7.2026 godkänt anmälan om att följande malmetningstillstånd förfaller:

Sökande: Arvo Metals Oy
Tillståndsbeteckning, namn: ML2023:0019, Viitavesi (förfaller helt)
ML2023:0022, Hanhikoski (förfaller delvis)
ML2023:0084, Dragbacken (förfaller delvis)
ML2024:0014, Småbönders (förfaller delvis)
Läge: Kaustby, Kronoby

Ändring i beslut får med stöd av 162 § i gruvlagen (621/2011) sökas hos förvaltningsdomstolen. Besvärstiden är 37 dagar från den dag då beslutet delgavs, nämnda dag inte medräknad. Av besvärсанvisningen som finns i bilagan till beslutet framgår hur ändring ska sökas.

Beslutet finns framlagt till påseende på Tukes webbplats <https://tukes.fi/malminetsintaluvat-ja-valtaukset>.

Information om beslutet har publicerats på hemsidan för den kommun där beslutet fattas.

Mer information kaivosasiat@tukes.fi eller överinspektör Antti Mikkola tfn. 029 505 2184

Kungjord 9.7.2026

Finns till påseende fram till 17.8.2026

9.7.2026

Lupatunnus
ML2023:0019,
ML2023:0022,
ML2023:0084,
ML2024:0014
Tukes
12283/10.02.06/2026

Arvo Metals Oy
Salomonkatu 17 A 14
00100 Helsinki

PÄÄTÖS MALMINETSINTÄLUPIEN RAUKEAMISESTA JA OSITTAIN RAUKEAMISESTA

Hakija: Arvo Metals Oy
3301177-7
Helsinki

Yhteystiedot: Salomonkatu 17 A 14
00100 Helsinki

Lisätietoja antaa:
Pekka Nurmi
pn@arvolithium.com
+358 40 5045236

Alueen nimi: Viitavesi, Hanhikoski, Dragbacken, Småbönders
Alueen sijainti: Kaustinen, Kruunupyy

Turvallisuus- ja kemikaalivirastoon (Tukes) on saapunut 1.7.2026 malminetsintäluvan **ML2023:0019 kokonaan raukeamista** koskeva ilmoitus. Kaivoslain (621/2011) mukaan annettujen malminetsintälupien raukeamiseen sovelletaan mitä kaivoslain (621/2011) 67 §:ssä säädetään malminetsintäluvan raukeamisesta. Kokonaan raukeava seuraava malminetsintälupa:

- ML2023:0019 Viitavesi on myönnetty 26.5.2023. Tällä raukeamispäätöksellä alue raukeaa kokonaan.

Turvallisuus- ja kemikaalivirastoon (Tukes) on saapunut 17.6.2026 malminetsintälupien **ML2023:0084 ja ML2024:0014 osittain raukeamista** koskevat ilmoitukset sekä 26.6.2026 malminetsintäluvan **ML2023:0022 osittain raukeamista** koskeva ilmoitus. Kaivoslain (621/2011) mukaan annettujen malminetsintälupien raukeamiseen sovelletaan mitä kaivoslain (621/2011) 67 §:ssä säädetään malminetsintäluvan raukeamisesta. Osittain raukeavat seuraavat malminetsintäluvat:

- ML2023:0084 Dragbacken on myönnetty 18.6.2025 annetulla päätöksellä pinta-alaltaan 996,70 ha. Tällä raukeamispäätöksellä alueesta raukeaa 195,88 ha ja voimaan jää 800,82 ha.

- ML2024:0014 Småbönders on myönnetty 18.6.2025 annetulla päätöksellä pinta-alaltaan 412,32 ha. Tällä raukeamispäätöksellä alueesta raukeaa 146,85 ha ja voimaan jää 265,47 ha
- ML2023:0022 Hanhikoski on myönnetty 26.5.2023 annetulla päätöksellä pinta-alaltaan 263,65 ha. Tällä raukeamispäätöksellä alueesta raukeaa 92,41 ha ja voimaan jää 171,24 ha

Turvallisuus- ja kemikaaliviraston päätös

Edellä mainitun alueen ML2023:0019 kaivoslain mukaiset oikeudet raukesivat 1.7.2026 (ilmoituksen saapumispäivä) ja vahvistetaan tällä **9.7.2026** annetulla päätöksellä liitekartan mukaisesti.

Edellä mainitun alueen ML2023:0084 ja ML2024:0014 kaivoslain mukaiset oikeudet raukesivat osittain 17.6.2026 (ilmoituksen saapumispäivä) ja vahvistetaan tällä **9.7.2026** annetulla päätöksellä liitekartan mukaisesti.

Edellä mainitun alueen ML2023:0022 kaivoslain mukaiset oikeudet raukesivat osittain 26.6.2026 (ilmoituksen saapumispäivä) ja vahvistetaan tällä **9.7.2026** annetulla päätöksellä liitekartan mukaisesti.

Perustelut

Kaivoslain (621/2011) 67 §:n 3 momentissa säädetään, että kaivosviranomaisen on päätettävä, että malminetsintälupa raukeaa, jos luvanhaltija tekee asiaa koskevan ilmoituksen.

Kaivoslain 72 §:ssä säädetään, että malminetsintäluvan voimassaolon jatkamista, muuttamista ja peruuttamista koskeva asia on käsiteltävä noudattaen vastaavasti, mitä tässä kaivoslaissa säädetään asianomaista lupaa koskevasta lupamenettelystä, lupaharkinnasta sekä lupapäätöksestä ja sen voimassaolosta. Mitä edellä säädetään, sovelletaan myös 67 §:n 3 momentin mukaista malminetsintäluvan raukeamista koskevaan asiaan. Mitä kaivoslain 39 §:ssä säädetään muistutuksista ja mielipiteistä, ei sovelleta malminetsintäluvan raukeamista koskevan 67 §:n 3 momentissa tarkoitetun ilmoituksen käsittelyyn.

Jälkitoimenpiteet

Kun malminetsintälupa on rauennut, on luvanhaltijan kaivoslain (621/2011) 15 §:n mukaisesti:

Välittömästi saatettava alueet yleisen turvallisuuden vaatimaan kuntoon, poistettava väliaikaiset rakennelmat ja laitteet, huolehdittava alueiden kunnostamisesta ja siistimisestä sekä saatettava alueet mahdollisimman luonnonmukaiseen tilaan ja tehtävä kirjallinen ilmoitus kaivosviranomaiselle, malminetsintäalueeseen kuuluvien kiinteistöjen omistajille ja muille oikeudenhaltijoille, kun toimet on saatettu loppuun. Valtioneuvoston asetuksen

kaivostoiminnasta (391/2012) mukaisesti tulee ilmoituksen sisältää tieto jälkitoimenpiteiden päättymispäivästä sekä kuvaus toteutetuista jälkitoimenpiteistä;

Kuuden kuukauden kuluessa luovutettava kaivosviranomaiselle tutkimustyöselostus, tutkimukseen liittyvä tietoaineisto ja edustava osa kairasydämistä.

Sovelletut säännökset

Kaivoslaki (621/2011)
Valtioneuvoston asetus kaivostoiminnasta (1123/2025)

Päätösmaksu

Tästä päätöksestä perittävä maksu on **2555 €**. Valtion talous- ja henkilöstöhallinnan palvelukeskus lähettää laskun hakijalle.

Maksu perustuu hakemuksen vireille tullessa voimassa olleeseen asetukseen Turvallisuus- ja kemikaaliviraston maksullisista suoritteista (797/2024).

Päätöksestä tiedottaminen

Lupapäätös on toimitettu päätöksenantopäivänä:

- Arvo Metals Oy:lle (hakija)

Jäljennös päätöksestä on toimitettu antopäivänä

- Kaustisen kunnalle,
- Kruunupyyn kunnalle
- Lupa- ja valvontavirastolle,
- K.H Renlundin museolle tiedoksi,
- Pohjanmaan museolle tiedoksi,
- niille, jotka ovat jäljennöstä erikseen pyytäneet

Päätöksen antamisesta on ilmoitettu

- maanomistajille (kirjeitse vai ilmoitus lehdessä)
- asianosaisille, joita asia erityisesti koskee
- niille, jotka ilmoitusta ovat erikseen pyytäneet

Lupaviranomainen on tiedottanut annetusta päätöksestä Keskipohjanmaa sanomalehdessä 10.7.2026.

Tukes toimittaa Maanmittauslaitokselle malminetsintäluvan raukeamisesta tiedot merkittäväksi kiinteistötietojärjestelmään.

Perustelut: Päätöksestä tiedottaminen ja siinä noudatettu menettely perustuvat kaivoslain (621/2011) lupapäätöksestä tiedottamista koskevaan 58 §:ään.

Muutoksenhaku

Tähän päätökseen saa kaivoslain (621/2011) 162 §:n nojalla hakea muutosta valittamalla **Vaasan hallinto-oikeuteen**.

Valitus on tehtävä kirjallisesti 30 päivän kuluessa päätöksen tiedoksisaannista (808/2019, 13 §). Päätöksen tiedoksisaannin katsotaan tapahtuneen seitsemäntenä päivänä päätöksen julkaisemisesta. Liitteenä olevasta valitusosoituksesta ilmenee, miten muutosta haettaessa on meneteltävä.

Päätöksestä perittävästä maksusta valitetaan samassa järjestyksessä kuin pääasiasta.

Lisätietoja

kaivosasiat@tukes.fi tai ylitarkastaja Antti Mikkola puh. 029 505 2184

Asian on esitellyt ylitarkastaja Antti Mikkola ja ratkaissut ryhmäpäällikkö Terho Liikamaa. Tämä asiakirja on allekirjoitettu sähköisesti. Allekirjoittajan henkilöllisyyden ja allekirjoituksen ajankohdan voi varmistaa allekirjoitusta klikkaamalla ja asiakirjan aitous voidaan todentaa sähköisesti. Jos asiakirjaa muutetaan jälkikäteen, allekirjoitus ei ole enää kelvollinen. Sähköinen asiakirja on alkuperäiskappale, eikä allekirjoituksen oikeellisuutta voi varmistaa paperitulosteesta. Alkuperäisen sähköisen asiakirjan voi tarvittaessa pyytää Tukesin kirjaamosta.

LIITTEET

Liite 1	ML2023:0019 lupakartta
Liite 2	ML2023:0084 lupakartta
Liite 3	ML2024:0014 lupakartta
Liite 4	ML2023:0022 lupakartta
Liite 6	ML2023:0019 Tilakohtaiset pinta-alat malminetsintälupa- alueella
Liite 7	ML2023:0084 Tilakohtaiset pinta-alat malminetsintälupa- alueella
Liite 8	ML2024:0014 Tilakohtaiset pinta-alat malminetsintälupa- alueella
Liite 9	ML2023:0022 Tilakohtaiset pinta-alat malminetsintälupa- alueella

VALITUSOSOITUS

Valitusviranomainen

Päätökseen saa hakea muutosta valittamalla sille hallinto-oikeudelle, jonka tuomiopiirissä pääosa tässä päätöksessä tarkoitettusta alueesta sijaitsee. Toimivaltainen hallinto-oikeus on mainittu valitusosoituksen lopussa. Valituskirjelmä osoitetaan valitusviranomaiselle ja se on toimitettava valitusajassa hallinto-oikeuden kirjaamoon.

Valitusaika

Valitus on tehtävä kirjallisesti 30 päivän kuluessa päätöksen tiedoksisaannista. Päätöksen tiedoksisaannin katsotaan tapahtuneen seitsemäntenä päivänä päätöksen julkaisemisesta.

Valitusoikeus

Malmietsintälupaa, kaivoslupaa ja kullanhuuhtontalupaa koskevaan päätökseen, mainitun luvan voimassaolon jatkamista, raukeamista, muuttamista ja peruuttamista koskevaan päätökseen sekä kaivostoiminnan lopettamispäätökseen saa hakea muutosta:

- 1) asianosainen;
- 2) rekisteröity yhdistys tai säätiö, jonka tarkoituksena on ympäristön-, terveyden- tai luonnonsuojelun taikka asuinympäristön viihtyisyyden edistäminen ja jonka sääntöjen mukaisella toiminta-alueella kysymyksessä olevat ympäristövaikutukset ilmenevät;
- 3) toiminnan sijaintikunta tai muu kunta, jonka alueella toiminnan haitalliset vaikutukset ilmenevät;
- 4) elinkeino-, liikenne- ja ympäristökeskus ja muu asiassa toimialallaan yleistä etua valvova viranomainen;
- 5) saamelaiskäräjät sillä perusteella, että luvassa tarkoitettu toiminta heikentää saamelaisten oikeutta alkuperäiskansana ylläpitää ja kehittää omaa kieltään ja kulttuuriaan;
- 6) kolttien kyläkokous sillä perusteella, että luvassa tarkoitettu toiminta heikentää kolttia-alueella kolttien elinolosuhteita ja mahdollisuuksia harjoittaa elinkeinoja.

Kaivosviranomaisella on lisäksi oikeus valittaa sellaisesta päätöksestä, jolla hallinto-oikeus on muuttanut sen tekemää päätöstä tai kumonnut päätöksen.

Valituksen sisältö

Valituskirjelmässä on ilmoitettava

- päätös, johon haetaan muutosta
- miltä kohdin päätökseen haetaan muutosta ja mitä muutoksia siihen vaaditaan tehtäväksi
- perusteet, joilla muutosta vaaditaan
- mihin valitusoikeus perustuu, jos valituksen kohteena oleva päätös ei kohdistu valittajaan
- valittajan nimi ja kotikunta

- valittajan henkilötunnus tai yritys- ja yhteisötunnus
- myös sähköinen tai muu mahdollinen osoite, johon oikeudenkäyntiin liittyvät asiakirjat voidaan toimittaa (prosessiosoite)

Jos valittajan puhevaltaa käyttää hänen laillinen edustajansa tai asiamiehensä tai jos valituksen laatijana on joku muu henkilö, valituskirjelmässä on ilmoitettava myös tämän nimi ja kotikunta.

Valittajan, laillisen edustajan tai asiamiehen on allekirjoitettava valituskirjelmä, ellei valituskirjelmää toimiteta sähköisesti (telekopiona tai sähköpostilla).

Valituksen tai muun asiakirjan toimittaminen hallinto- ja erityistuomioistuinten sähköiseen asiointipalveluun katsotaan ilmoitukseksi sähköisen asiointipalvelun käyttämisestä prosessiosoitteena. Sähköistä asiointipalvelua käytettäessä erillistä prosessiosoitteen ilmoittamista ei tarvita.

Valituksen liitteet

Valituskirjelmään on liitettävä

- päätös, johon haetaan muutosta valittamalla, alkuperäisenä tai jäljennöksenä
- asiakirjat, joihin valittaja vetoaa vaatimuksensa tueksi, jollei niitä ole jo aikaisemmin toimitettu viranomaiselle
- asiamiehen valtakirja

Valituskirjelmän toimittaminen perille

Valitus tehdään ensisijaisesti hallinto- ja erityistuomioistuinten asiointipalvelussa osoitteessa: <https://asiointi.oikeus.fi/hallintotuomioistuimet>

Valituskirjelmän voi viedä valittaja itse tai hänen valtuuttamansa asiamies. Valituskirjelmä liitteineen voidaan myös lähettää postitse, telekopiona tai sähköpostilla. Postiin valituskirjelmä on jätettävä niin ajoissa, että se ehtii perille valitusajan viimeisenä päivänä. Hallinto-oikeudessa kirjaamon aukioloaika on klo 8.00–16.15. Sähköisesti (telekopiona tai sähköpostilla) toimitetun valituskirjelmän on oltava toimitettu niin, että se on käytettävissä vastaanottolaitteessa tai tietojärjestelmässä määräjän viimeisenä päivänä.

Valittajalta peritään hallinto-oikeudessa **oikeudenkäyntimaksu 310 euroa**. Tuomioistuinten ja eräiden oikeushallintoviranomaisten suoritteista perittävistä maksuista annetussa laissa (701/1993) on erikseen säädetty eräistä tapauksista, joissa maksua ei peritä.

Toimivaltaisen hallinto-oikeuden yhteystiedot muutoksenhakua varten:

Vaasan hallinto-oikeus

käyntiosoite: Korsholmanpuistikko 43, 4. krs, 65101 VAASA

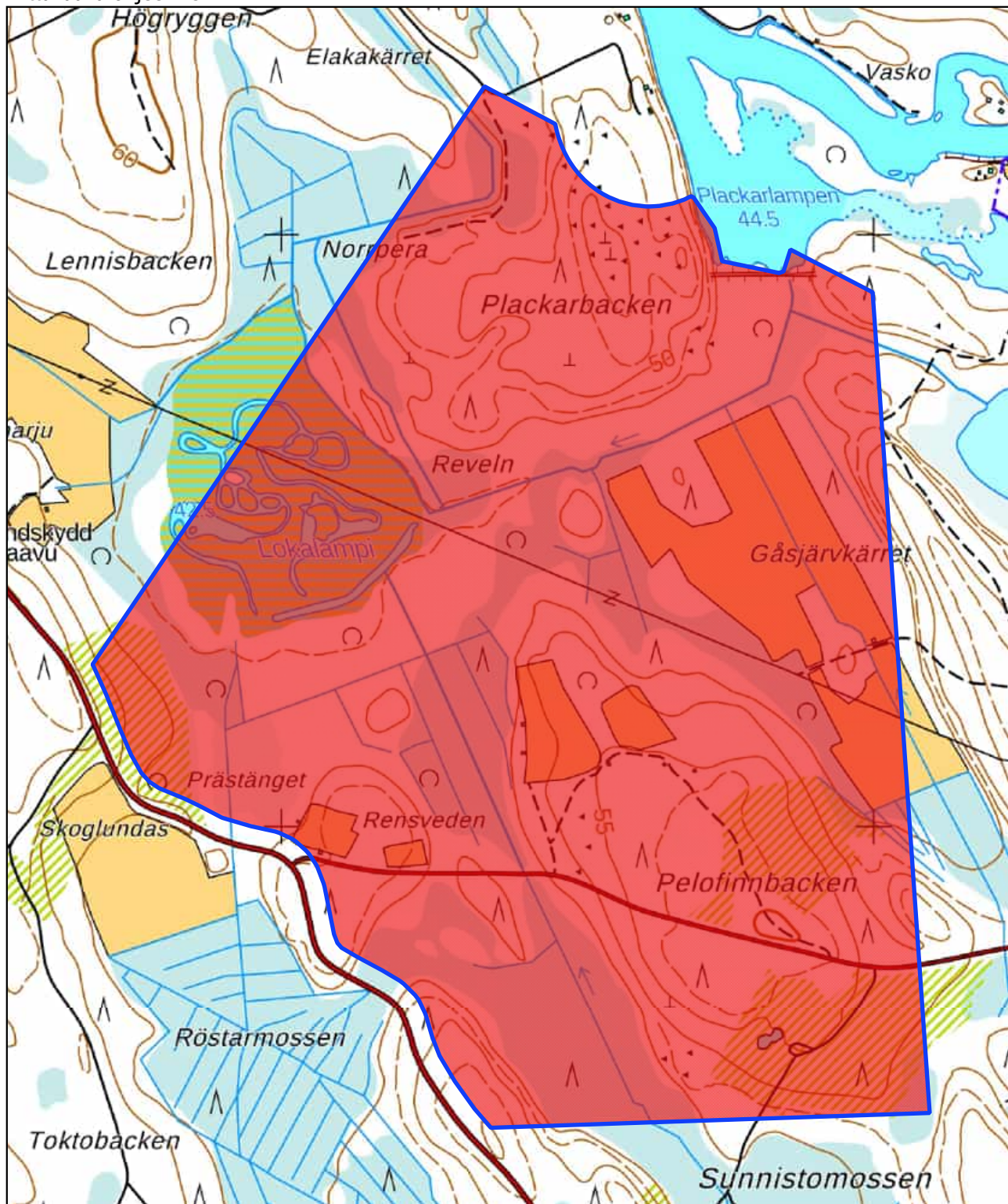
postiosoite: PL 204, 65101 VAASA

puhelinvaihe: 029 56 42611

faksi: 029 56 42760

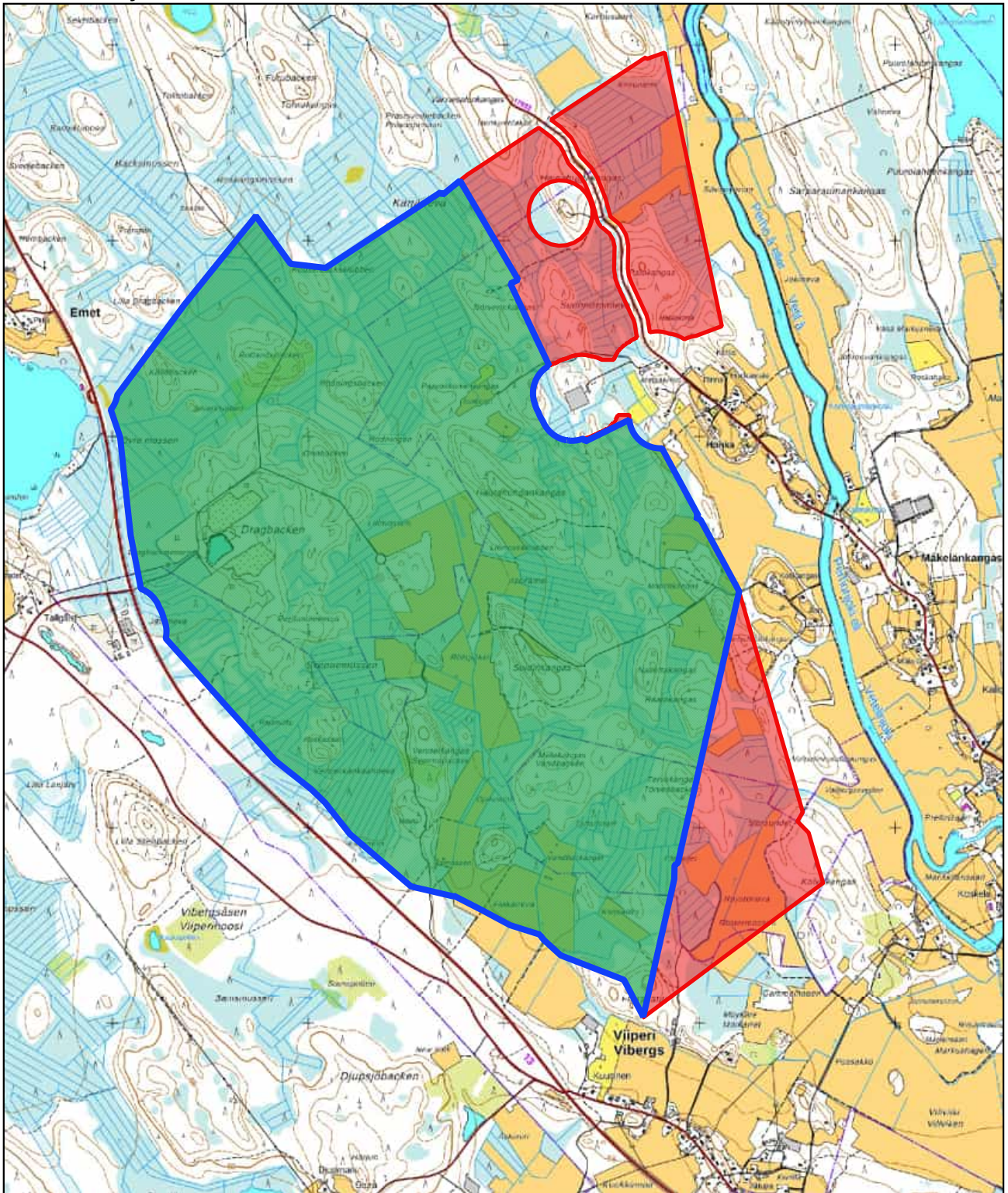
sähköposti: vaasa.hao@oikeus.fi


Kartta rauenneesta malminetsintäalupa-alueesta
Mittakaava ohjeellinen




Mittakaava 1:10 000
Arvo Metals Oy
Viitavesi
ML2023:0019

Kartta osittain rauenneesta malminetsintäalusta
Mittakaava ohjeellinen

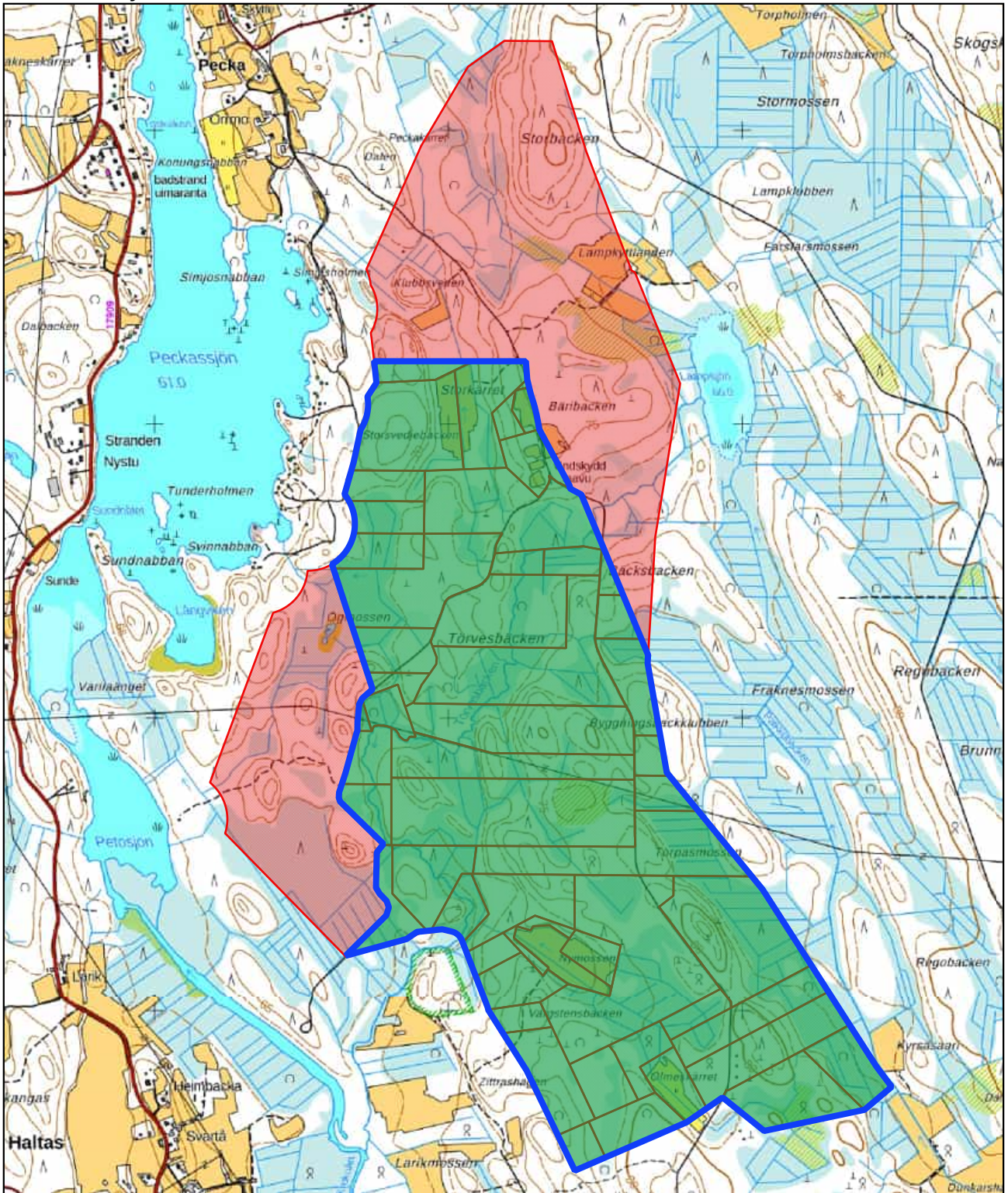


 Voimassa oleva alue

 Rauennut alue

Mittakaava 1:30 000
Arvo Metals Oy
Dragbacken
ML2023:0084

Kartta osittain rauenneesta malminetsintäalusta
Mittakaava ohjeellinen



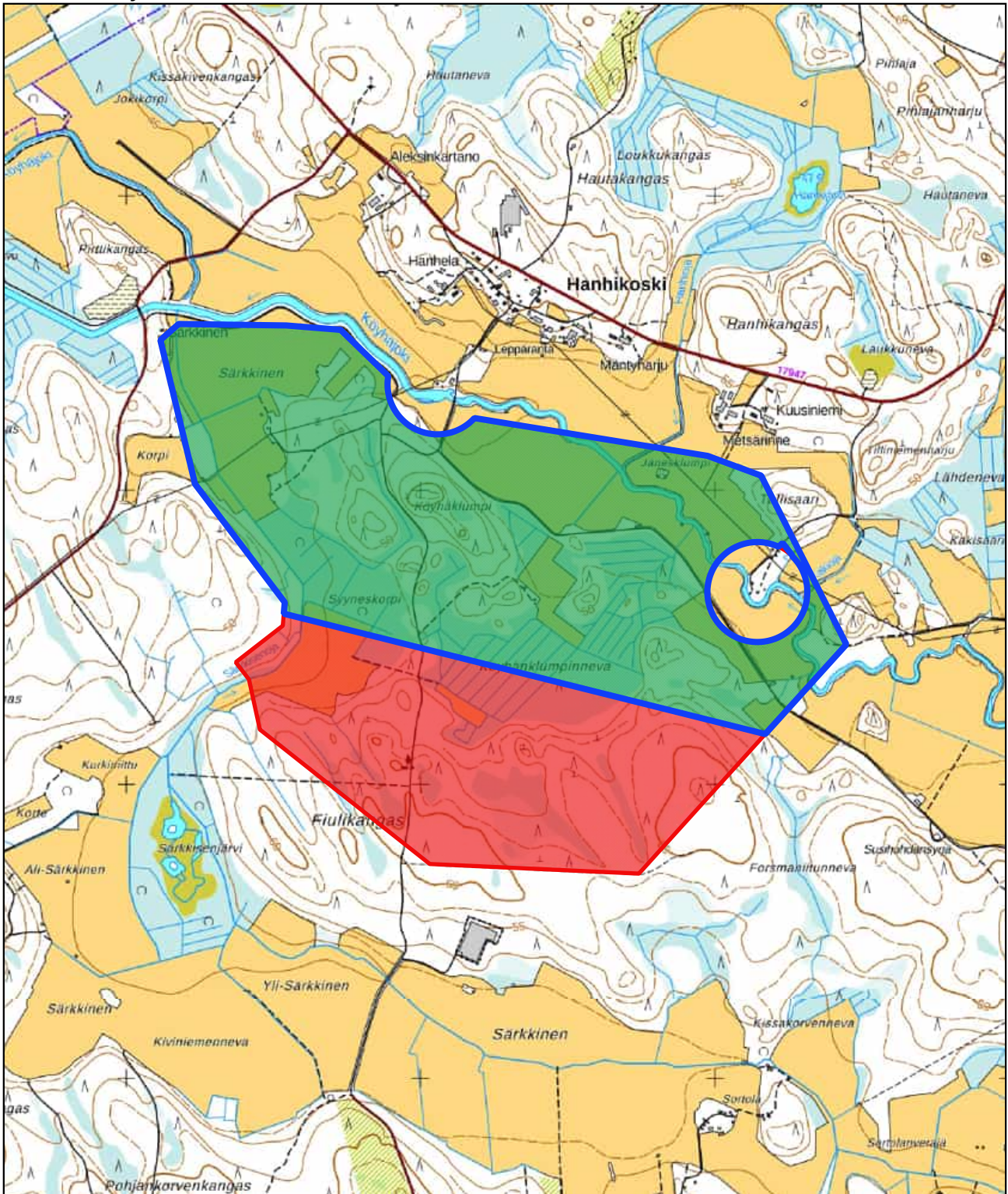
Voimassa oleva alue





Rauennut alue

Mittakaava 1:20 000
Arvo Metals Oy
Småbönders
ML2024:0014

Kartta osittain rauenneesta malminetsintäalusta
Mittakaava ohjeellinen



 Voimassa oleva alue

 Rauennut alue

Mittakaava 1:20 000
Arvo Metals Oy
Hanhikoski
ML2023:0022

tukes
Turvallisuus- ja kemikaalivirasto

Kokonaan raukeavan ML2023:0019 lupa-alueen kiinteistöt.

Kiinteistötunnus	Pinta-ala (ha)
28840908780006	0,20
28841500130068	1,08
28840900070003	15,71
28840908760001	12,80
28840900070035	24,60
28841500120001	3,61
28841500040396	0,16
28840900070005	22,38
28840900070021	4,21
28840900090007	4,54
28887400010001	3,87
28841500310003	3,36
28840900070062	3,08
28840900070004	7,50
28841500130053	4,73
28841500120002	1,53
28840900070016	25,18
28840900070059	4,19
28840900090013	5,67
28840900360000	15,30
28841500130052	1,33
	165,02

Pinta-ala yhteensä: **165,02 ha**

Voimaan jäävän ML2023:0084 lupa-alueen kiinteistöt.

Kiinteistötunnus	Pinta-ala (ha)
23640100020076	3,82
23640100020086	2,88
23640100030167	22,38
28841200010174	8,60
23640100020106	2,65
23640100020142	64,75
28840700180009	12,52
28841000140089	34,80
23640100020144	7,18
28841000140099	28,70
28840700180015	2,99
28841200010128	5,94
28841200590002	5,60
23640100020095	37,73
23640100010057	18,77
23640100010014	2,04
23640600010028	2,82
23640100010032	7,81
23640100140338	5,39
23640100140720	4,63
23640100040433	21,45
23687400030001	10,29
23640100010084	14,25
28841000140043	12,67
28841200010181	2,93

28841000140027	20,00
28841200020046	25,74
23640100020051	6,73
23640100460010	2,22
23640100010027	46,35
28841000140040	1,63
28841000140045	2,66
23640100010026	13,80
28840700180002	5,10
28840700180039	4,22
28840700180026	3,81
28841000140026	14,53
23640100020040	2,10
23640100040428	0,72
28841000140071	18,21
28841000140082	4,36
23640100020102	14,38
23640100020100	32,73
23640100020139	8,90
23640100020146	8,14
23640100020149	3,23
23640100020145	1,82
28841200010156	10,28
23640100010089	3,67
23640100020098	3,36
23640100020065	3,01

28841200010067	11,32
28840600100039	18,37
28841201530000	8,88
28841201590000	6,11
28841200010151	10,79
23640100360002	3,08
23640100010047	4,98
23640100350000	2,82
23640600610001	9,87
23640100010042	6,02
23640100020143	2,81
23640100040191	2,31
23640100020107	7,02
23640100020123	2,32
28841200020055	31,78
28841000140087	1,85
23640100010036	6,82
23640100510001	6,05
23640100010061	3,25
28841200010073	15,06
23640100020121	4,35
28841000140049	26,38
23640100020152	3,27
	800,82

Pinta-ala yhteensä: 800,82 ha

Voimaan jäävän ML2024:0014 lupa-alueen kiinteistöt.

Kiinteistötunnus	Pinta-ala (ha)
28841101070000	13,48
28841000080040	1,38
28841000040037	2,01
28841001000001	4,05
28841001330006	0,72
28841101600001	7,13
28841100020063	3,24
28887400080001	14,92
28841101370000	5,94
28841001100000	2,90
28841100120065	1,53
28841101100002	3,52
28841100120094	5,29
28841200210026	1,54
28841101630000	3,27
28841101640000	2,63
28841100140029	3,71
28841400010151	2,84
28841101060001	7,82
28841101220000	5,91
28841100360000	7,65
28841100020077	2,69
28841100040164	2,89
28841100120012	2,95
28841100080056	1,91

28841100020074	14,89
28841100450001	0,95
28841100040062	1,01
28841000480002	12,60
28841500190022	2,37
28841100580005	10,19
28841100460000	2,74
28841101690000	1,81
28841100130016	1,81
28841100020043	2,66
28841200090077	1,39
28841100020037	3,89
28841100020048	1,63
28841100020065	10,90
28841100080002	9,89
28841100030024	11,58
28841100130098	20,09
28841100030029	8,49
28841100030018	19,07
28841100020001	2,51
28841100270013	5,52
28841100130083	1,39
28841101110000	2,15
28841101600000	4,02
	265,47

Pinta-ala yhteensä: 265,47 ha

Voimaan jäävän ML2023:0022 lupa-alueen kiinteistöt.

Kiinteistötunnus	Pinta-ala (ha)
23687600010000	1,47
23640100150699	1,40
23640100140069	14,09
23640100140136	5,06
23640100140083	5,44
23640100150083	0,90
23640100150109	5,85
23640100730000	1,62
23640100140137	4,69
23640100330001	1,26
23640100060094	6,82
23640400010006	8,66
23640100140139	4,51
23640400320000	5,99
23640400410002	0,77
23640400020020	4,48
23640400290004	7,71
23640100050061	1,17
23640100060113	1,69
23640100060065	1,41
23640400470002	4,31

23640400050031	0,98
23640400470001	5,04
23640100050064	1,14
23640400040010	6,83
23640400040009	5,16
23640100050091	4,70
23640100050100	1,34
23640100050036	12,60
23640400350000	0,50
23640400050039	2,09
23640100050059	1,80
23640100140082	1,91
23640100060021	14,45
23640100050113	0,63
23640400290005	4,69
23640400250001	4,39
23640100140138	4,85
23640400030034	6,56
23640400030053	1,21
23640400040045	1,08
	171,24

Pinta-ala yhteensä: 171,24 ha