

ILMOITUS KUULUTUKSESTA

Turvallisuus- ja kemikaalivirasto (Tukes) on kuuluttanut kaivoslain (10.6.2011/621) 40 §:n nojalla:

Kullanhuuhdontalupahakemuksen

Lupatunnus: HL2021:0007

Hakija: Jusa Niskanen

Alueen sijainti: Sodankylä, Ruoselkä, 6,9 ha

Konekaivu, käsiteltävä maamäärä 30 000 m³ vuodessa. Hakija hakee päätöksen täytäntöönpanoa muutoksenhausta huolimatta.

Nähtävilläolo

Kuulutus ja hakemusasiakirjat ovat nähtävänä 29.5.2026 –6.7.2026 Tukesin verkkosivuilla osoitteessa <https://tukes.fi/paatokset-ja-kuulutukset/kullanhuuhdontaluvat>. Tiedoksisaannin katsotaan tapahtuneen seitsemäntenä (7) päivänä kuulutuksen julkaisusta.

Mielipiteet ja muistutukset

Mielipiteet ja muistutukset voi lähettää 6.7.2026 mennessä lupatunnus mainiten sähköisesti osoitteeseen kaivosasiat@tukes.fi tai osoitteeseen Tukes, PL 66, 00521 Helsinki

Lisätietoja

kaivosasiat@tukes.fi tai puh. 029 5052 166

Päivämäärä: 10.11.2025

KULLANHUHDONTALUPAHAKEMUS

Pakolliset kohdat on merkitty tähdellä (*). Ennen hakemuksen toimittamista kaivosviranomaiselle hakijan on huolehdittava, että kaikki hakemuksen kohdat on täytetty asianmukaisesti.

- Uusi kullanhuhdontalupahakemus
 Jatkoaikahakemus Liittyvä lupatunnus: HL2021:0007

1. TIEDOT HAKIJASTA

1.1. Etu- ja sukunimi *

Jusa Niskanen

1.2. Postiosoite *

1.3. Postinumero *

1.4. Postitoimipaikka *

1.5. Puhelinnumero *

1.6. Sähköpostiosoite *

1.7. Muut hakijat yhteystietoineen *

1.8. Selvitys hakijasta, hakijan edellytyksistä harjoittaa haettuun lupaan perustuvaa toimintaa sekä tieto hakijan hakemista tai voimassaolevista muista toimintaan liittyvistä luvista*

Hakija on harjoittanut ammattimaista konekaivua Sodankylän Mäklärässä ja nyt kyseessä olevalla Ruosselän-Sakiatievan alueella.
Hakijan toimista ei ole viranomaisilla ollut moitittavaa.

Hakijalla on hakuprosessissa Mäklärän Pokurinpalon alueella kolmen kullanhuhdontaluvan kokonaisuus, jonka lupakäsittely on ollut pysähtynyt Saamelaiskäräjien YVA-haaston vuoksi vuodesta 2019.

2. SELVITYS ALUEESTA JA SEN KÄYTTÖÄ KOSKEVISTA RAJOITUKSISTA

2.1. Ehdotus alueen nimeksi*

Aiempi nimi säilyy: Sakiatieva 3

2.2. Alueen pinta-ala *


6.9 ha (enintään 7ha)

2.3. Sijaintikunta *

Sodankylä

2.4. Haettavan alueen tarkempi sijainti (joen, puron tarkkuudella) *


Sodankylä, Vuotso, Lokka-Mäntypää tien pohjoispuolella. Karttapaikka Sakiatieva.

2.5. Hakijan esitys luvan voimassaoloajaksi vuotta * 

2.6 Selvitys hakemusalueen luonnonsuojelutilanteesta * 

Tältä osin mikään ei ole muuttunut edellisestä lupaprosessista:

Alue tai alueen vaikutusalue ei kuulu mihinkään suojeluohjelmaan.
Alue on kokonaisuudessaan tavanomaista metsätalousmaata, mikä on kauttaaltaan aikoinaan hakattu.

2.7 Selvitys kaivoslaissa tarkoitetuista esteistä, sekä selvitys alueen kaavoitustilanteesta * 

Tältä osin mikään ei ole muuttunut kuluneen neljän vuoden aikana:

Alueella on voimassa Sodankylän kunnan laatima oikeusvaikutteinen Lokka-Koitelainen-Kevitsa (2002) osayleiskaava. Kaavamerkinnän mukaan alue on M eli metsä- ja porotalousvaltainen alue.

Alueella ei ole mitään puolustusvoimien rakenteita tai sotilaallisia kohteita tai mitään muitakaan kaivoslain (621/2011) 46 §:n 1 momentin 1 ja 2 kohdassa tarkoitettua estettä

2.8. Selvitys alueen käyttöä koskevista rajoituksista *



Alue ei ole luonnontilaista erämaata eikä sen käyttöön kohdistu rajoituksia. Alue on aurattu, vanha hakkuualue, jossa metsä on erittäin huonosti uusiutunut. Alueen halkaisee metsäautotie. Ympäristössä on useita metsäautoteitä ja lukematon määrä metsäkoneen ajouria. Alue ei ole miltään osin luonnontilainen.

Hakija ei tunnista alueeseen kohdistuvia käytön rajoituksia.

3. SELVITYS TOIMINNASTA JA TOIMINNAN VAIKUTUKSISTA

3.1. Kuvaus toiminnan määrästä, laadusta ja aikataulusta *

Selvittääkää käytettävä pinta-ala vuosittain (ha) sekä kaivuumäärä (m3)

Esitetyn toiminnan perusteella arvioidaan kullanhuuhdontaluvulle asetettavan vakuuden suuruus

Aluetta tutkitaan ensin manuaalisesti ja sen jälkeen pienillä kaivinkonekoekuoilla. Sopivan kohdan löydyttyä ryhdytään koneelliseen kullankaivuuseen. Haetulla alueella kaivetaan koneellisesti kultaa enintään 30 000 m3 per vuosi.

Alustava aikataulu on:

Tutkimustyö, valmistelu ja toiminnan aloittaminen 1 vuosi,

Varsinainen kaivutyö 2 - 13 vuodet

Alueen maisemointi ja lopputyöt 14 vuosi

3.2. Minkä tyyppiselle kullanhuuhdonnalle haette lupaa? *

- Perinteinen kullanhuuhdonta (lapiokaivuu)
 Imurikaivuu
 Koneellinen kullanhuuhdonta

3.3. Onko hakijalla alueelle voimassa oleva ympäristölupa/ympäristöilmoitus? *

- Kyllä, Lupa/diaarinumero: **Dnro PSAVI/10604/2022 28.6.2024**
 Ei

3.4. Haetteko päätöksen täytäntöönpanoa muutoksenhausta huolimatta?*



- Kyllä
 Ei

Mikäli haette päätöksen täytäntöönpanoa muutoksenhausta huolimatta, esittäkää perustelut alla.

Alueella on ollut voimassaoleva koneellisen kullankaivun mahdollistama kullanhuuhdonta- ja ympäristölupa sekä ympäristölupa.

Alue ei ole koskematon erämaata vaan hakattua metsämaata, jossa on laajoja jälkiä malminetsinnästä ja vähäisiä jälkiä Hakijan käynnissä olevasta toiminnasta. Hakija ensivaiheessa tutkii aluetta koneellisesti kaivetuilla kuopilla ja se jättää sen kaltaisia tai vähäisempiä jälkiä kuin mitä alueella jo on.

Siksi toiminnan aloittaminen ei tee muutoksenhakua tarkoituksettomaksi.

Ennallistamisen tarve on hyvin vähäinen ja siksi Hakija esittää lisävakuudeksi 1000 euroa.

3.5. Onko hakemukseen liitetty kaivannaisjätteen jätehuoltosuunnitelma? * 

Kyllä

Ei (Jätehuoltosuunnitelma toimitetaan täydennyksenä hakemukseen tai hakija on velvollinen laatimaan sen ympäristönsuojelulain nojalla)

3.6. Miten kulku alueelle järjestetään? *

Alueelle tulee metsäautotie

3.7. Selvitys niistä, joiden etua, oikeutta tai velvollisuutta asia saattaa koskea * Mainitse mm. alueen paliskunta, sijoittuuko alue saamelaisten kotiseutu-alueelle, koltta-alueelle, ym.

Alue on kokonaisuudessaan erityistä poronhoitoaluetta (Lapin paliskunta).
Alue on kokonaisuudessaan saamelaisten kotiseutualuetta (sijaitsee hyvin lähellä rajaa).
Alueelta ei ole tavattu muinaismuistolain mukaisia muistomerkkejä tai kulttuurijäänteitä.
Alueella ei ole tavattu kullanhuuhtontakulttuurikohteita

3.8. Hakijan arvio toiminnan vaikutuksista poronhoitoon erityisellä poronhoitoalueella *

Hakija on arvioinut tätä aiemmassa hakemuksessaan, minkä asiakirjan Hakija liittää tähän jatkohakemukseen

3.9. Sijaitseeko alue saamelaisten kotiseutualueella tai koltta-alueella? *

Kyllä

Ei

Mikäli vastasitte kysymykseen 3.9 kyllä; Arvioikaa toiminnan vaikutukset saamelaisten oikeuteen ylläpitää ja kehittää saamelaiskulttuuria sekä harjoittaa saamelaisten perinteisiä elinkeinoja.



Hakija on arvioinut tätä aiemmassa hakemuksessaan, minkä asiakirjan Hakija liittää tähän jatkohakemukseen

3.9.1 Hakijan arvio toiminnan ympäristö- ja muista vaikutuksista sekä selvitys toiminnan haitallisten vaikutusten ehkäisystä*



Hakija on kokenut kullankaivaja on ympäristölupaprosessissa kuvannut toiminnan, sen vaikutukset ja vaikutusten ehkäisyt.
Näitä määräyksiä Hakija on lupakauden aikana noudattanut ja noudattaa jatkossakin.
Ympäristölupa liitteenä.

3.9.2 Selvitys toiminnan lopettamisesta ja siihen liittyvistä toimenpiteistä sekä jälkitoimenpiteistä *



Alueella kaivetaan maata enintään muutaman hehtaarin verran kerrallaan, jonka jälkeen alue ennallistetaan mahdollisuuksien mukaan, jotta alue palalutuisi laidunalueeksi mahdollisimman nopeasti.
Alue pidetään satunnaisten kulkijoiden ja porojen liikkumisen kannalta mahdollisimman turvallisena.

4. RAKENTAMINEN

4.1. Haetaanko alueelle lupaa rakentaa rakennus tai rakennelma tämän hakemuksen yhteydessä, tai haetteko lupaa asuntovaunun viemiseksi alueelle?*

- Kyllä
 Ei

4.2. Perustelut rakentamistarpeelle tai asuntovaunun viemiseksi alueelle*

Valtausalueella Sakiatieva 3 ei ole rakentamistarvetta.

4.3. Onko hakemukseen liitetty rakennusta tai rakennelmaa koskevat rakennuspiirustukset?*

- Kyllä
 Ei

5. VAKUUS

Hakijan ehdotus vakuudesta tai selvitys sen tarpeellisuudesta. Ehdotus perusteltava.*

1500 ja 6000 euroa

Hakija on osoittanut pystyvänsä minimoimaan Sakiatieva 3:lla tehtyä täysimittaisen koneellisen kullankaivun ympäristövaikutukset ja mahdollisen ulkopuolisen ennallistamisen kustannukset. Hakija pyytää määräämään kaksitaitoiset vakuudet, joista ensimmäinen liittyy alueen koneelliseen tutkimiseen ja on 1500 euroa.

Tässä koekuopat peitetään ja alue maisemoidaan näyteenoton/koerikastuksen jälkeen välittömästi ja avoimena on enintään 3 kpl koekuoppia yhtä aikaa.

Toinen vakuus määrätään täysimittaisen kaivun varalta

Jos kaivu laajenee ympäristöluvan mahdollistavaan toimintaan, Hakija korottaa vakuusmaksun yhteensä 6000 euroon, mikä kattaa koneellisen kullankaivun ennallistamisen kulut täysimääräisesti.

6. JATKOAIKAHAKEMUS

(Tämä osa koskee vain kullanhuuhdontaluvan jatkohakemuksia)

6.1 Selvitys hakemuksen kohteena olevan luvan nojalla tehdyistä toimenpiteistä ja niiden tuloksista;*

Valtaus alueella Sakiatieva 3 on tehty täysimittaista koneellista kullanhuuhdontaa ja tulosten perusteella on syytä olettaa että kultaa on edelleen alueella riittävästi kannattavan toiminnan jatkamiseksi.

Tulokset vahvistavat oletusta, että Sakiatieva 3:ltä löydetty kultapitoinen alue laajenee valtausalueen sisällä sekä jatkuu Sakiatieva 1 ja 2 alueille.

6.2 Selvitys kullanhuuhdontaluvan voimassaolon jatkamisen edellytyksistä*



Hakija on toiminut ammattitaidolla, mihin kuuluu tehokkuus ja järjestelmällisyys. Alueella on todettu olevan kultaa, mikä on todennäköisesti kannattavasti rikastettavissa. Hakija on osoittanut pystyvänsä toimimaan lupaehtojen mukaisesti eikä ole laiminlyönyt vähäisessäkin määrin mitään annettuja lupaehtoja

7. MUUT TIEDOT

7.1 Muut hakemuksen käsittelyyn mahdollisesti vaikuttavat lisätiedot

Kullanhuuhdontaluvissa on toiminta-ajaksi myönnetty porojen kuljetusten turvaamiseksi 1.6. – 20.9. ja toiminta on keskeytettävä, mikäli poronhoitotyöt sen vaativat.

Hakija pyytää muutosta vuosittaiseen toiminta-aikaan. Muutosta hakija perustelee sillä että se on rajattu vähentämään Poronhoitotöille aiheutuvaa haittaa, hakija katsoo että sen toiminnasta ei ole haittaa varsinaisille porotöille jotka alueella käynnistyvät yleensä vasta Lokakuussa, jopa sen loppupuolella. Näin ollen hakija katsoo että luvassa olisi perusteltua käyttää yleisesti käytettyä, samaa toiminta- aikaa joka on määritetty Hakijan Ympäristöluvassa 1.6. - 30.9. Muutoksella ei ole vaikutusta muihin lupaehtoihin ja hakijan on jatkossakin keskeytettävä toiminta mikäli poronhoitotyöt sen vaativat.

Jusa Niskanen

Allekirjoitus (kaikkien hakijoiden) *

Sähköisesti toimitettuihin hakemuksiin kaivosviranomaisen pyytää allekirjoitukset tarvittaessa.

PAKOLLISET LIITTEET

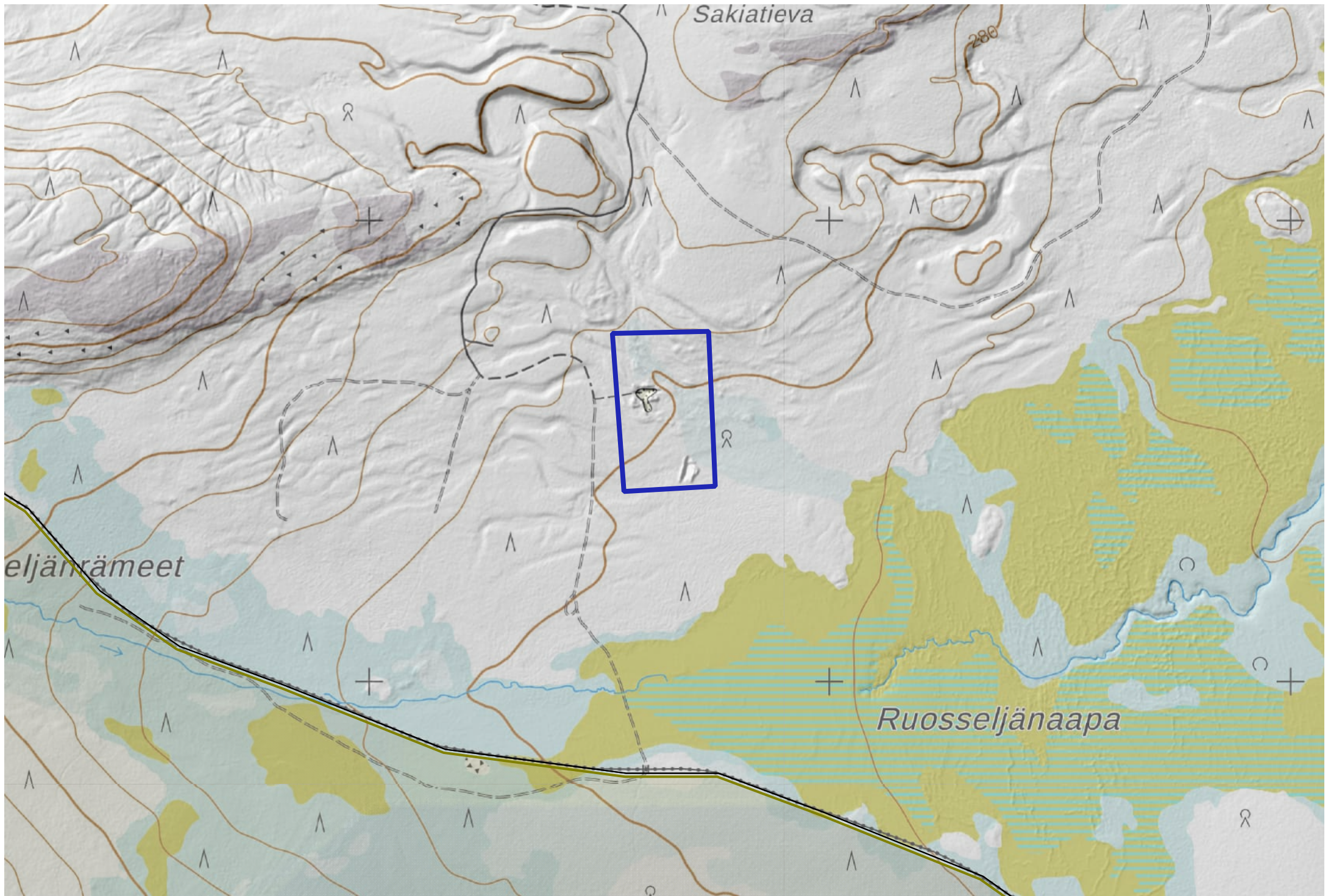
1. Virkatodistukset tai kaupparekisteriote
2. Kartta alueesta
3. Sähköiset paikkatietotiedostot (MapInfo-tiedosto ETRS-TM35FIN)
4. Kaivannaisjätteen jätehuoltosuunnitelma

Muista liittää hakemukseen kaikki tarvittavat liitteet!

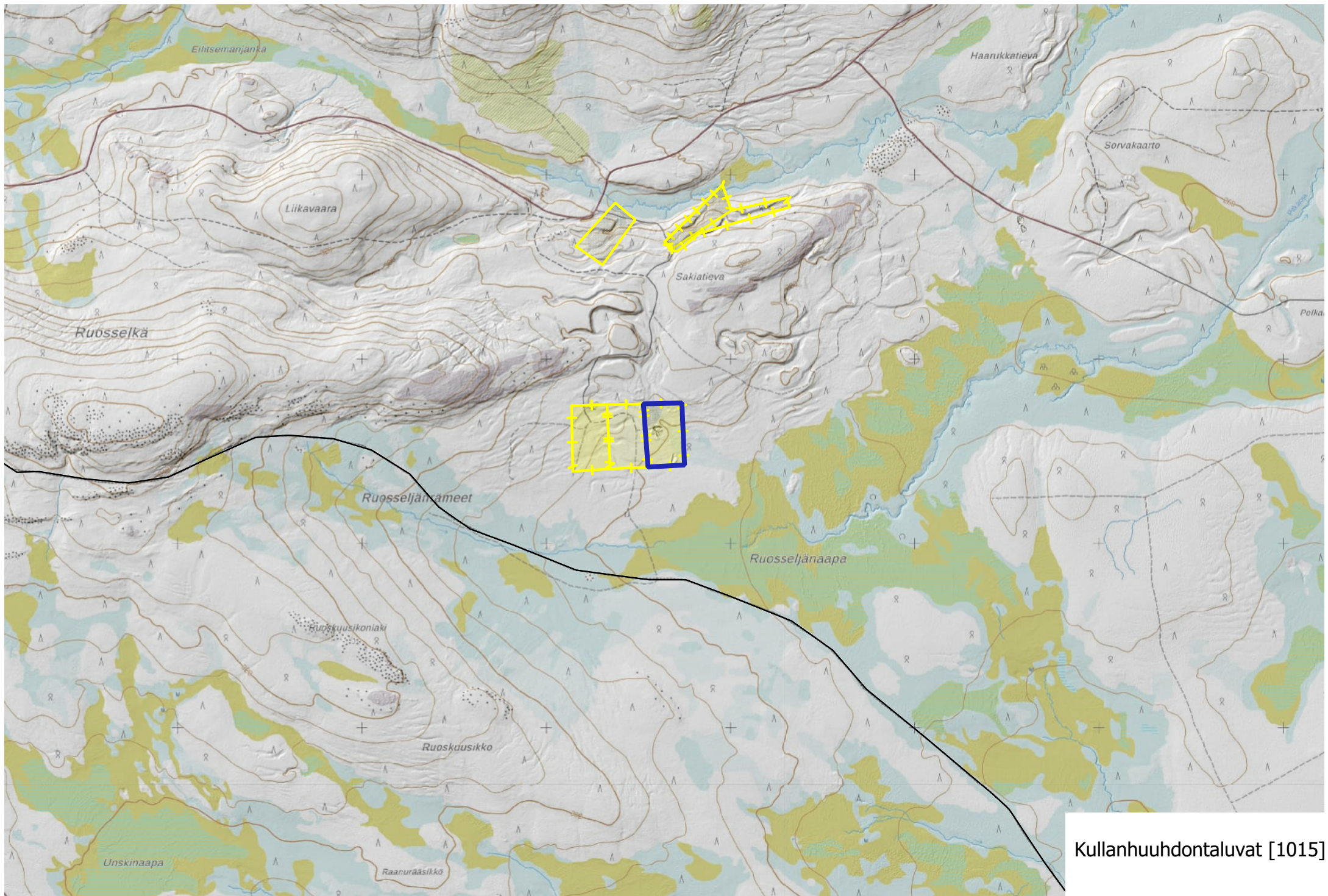
Tulosta lomake

Tallenna ja lähetä lomake

HL2021:0007



1:10000



Kullanhuuhdontaluvat [1015]

