

## ILMOITUS KUULUTUKSESTA

Turvallisuus- ja kemikaalivirasto (Tukes) on kuuluttanut kaivoslain (10.6.2011/621) 40 §:n nojalla:

### **Kullanhuuhdentalupahakemuksen**

**Lupatunnus: HL2026:0004**

Hakija: Mikel Landeta Ortiz

Alueen sijainti: Sodankylä, Tankavaara, 1,8 ha

*Lapiokaivu, käsiteltävä maamäärä 10–15 m<sup>3</sup> vuodessa.*

## Nähtävilläolo

Kuulutus ja hakemusasiakirjat ovat nähtävänä 6.5.2026 –12.6.2026 Tukesin verkkosivuilla osoitteessa <https://tukes.fi/paatokset-ja-kuulutukset/kullanhuuhdentaluvat>. Tiedoksisaannin katsotaan tapahtuneen seitsemäntenä (7) päivänä kuulutuksen julkaisusta.

## Mielipiteet ja muistutukset

Mielipiteet ja muistutukset voi lähettää 12.6.2026 mennessä lupatunnus mainiten sähköisesti osoitteeseen [kaivosasiat@tukes.fi](mailto:kaivosasiat@tukes.fi) tai osoitteeseen Tukes, PL 66, 00521 Helsinki

## Lisätietoja

[kaivosasiat@tukes.fi](mailto:kaivosasiat@tukes.fi) tai puh. 029 5052 166

Päivämäärä: 04/04/2026

## KULLANHUHDONTALUPAHAKEMUS

Pakolliset kohdat on merkitty tähdellä (\*). Ennen hakemuksen toimittamista kaivosviranomaiselle hakijan on huolehdittava, että kaikki hakemuksen kohdat on täytetty asianmukaisesti.

 Uusi kullanhuhdontalupahakemus Jatkoaikahakemus

Liittyvä lupatunnus:

### 1. TIEDOT HAKIJASTA

1.1. Etu- ja sukunimi \*

1.2. Postiosoite \*

1.3. Postinumero \*

1.4. Postitoimipaikka \*

1.5. Puhelinnumero \*

1.6. Sähköpostiosoite \*

1.7. Muut hakijat yhteystietoineen \*

1.8. Selvitys hakijasta, hakijan edellytyksistä harjoittaa haettuun lupaan perustuvaa toimintaa sekä tieto hakijan hakemista tai voimassaolevista muista toimintaan liittyvistä luvista\*

Vakuutan olevani pätevä suorittamaan toimintaa pyydetyn luvan perusteella, otan vastuun ja tunnen tiedot pyydetystä luvista tai muista voimassa olevista toimintaan liittyvistä luvista.

## 2. SELVITYS ALUEESTA JA SEN KÄYTTÖÄ KOSKEVISTA RAJOITUKSISTA



### 2.1. Ehdotus alueen nimeksi\*

Lomakulta

### 2.2. Alueen pinta-ala \*

1,84 ha

ha (enintään 7ha)

### 2.3. Sijaintikunta \*

Sodankylä

### 2.4. Haettavan alueen tarkempi sijainti (joen, puron tarkkuudella) \*

Hakemusalue sijaitsee Sodankylän kunnassa Tankavaaran alueella pienessä sivupurossa (ETRS-TM35FIN koordinaatit: 7563875–7563716 / 502541–502707).

### 2.5. Hakijan esitys luvan voimassaoloajaksi

5

vuotta \*



### 2.6 Selvitys hakemusalueen luonnonsuojelutilanteesta \*



Alue sijaitsee Urho Kekkosen kansallispuiston ulkopuolella eikä kuulu Natura 2000 -verkostoon tai muihin suojelualueisiin. Alueella ei ole tiedossa suojelukohteita eikä pohjavesialueita.

### 2.7 Selvitys kaivoslaissa tarkoitetuista esteistä, sekä selvitys alueen kaavoitustilanteesta \*



Hakemusalueella ei sijaitse rakennuksia, infrastruktuuria, sähkölinjoja eikä liikenneväyliä. Alueella ei ole päällekkäisiä kaivoslain mukaisia lupia. Alue ei ole kaavoitettu.



Toiminta toteutetaan kaivoslain ja ympäristölainsäädännön mukaisesti. Ei tunnistettuja merkittäviä rajoitteita.

### 3. SELVITYS TOIMINNASTA JA TOIMINNAN VAIKUTUKSISTA

#### 3.1. Kuvaus toiminnan määrästä, laadusta ja aikataulusta \*

Selvittäkää käytettävä pinta-ala vuosittain (ha) sekä kaivuumäärä (m<sup>3</sup>)

Esitetyn toiminnan perusteella arvioidaan kullanhuuhtontaluvalle asetettavan vakuuden suuruus

Toiminta on pienimuotoista ja käsityövaltaista kullanhuuhtontaa ilman koneellista kalustoa. Kaivuumäärä on noin 10-15 m<sup>3</sup> vuodessa ja toiminta rajoittuu noin 0,3 hehtaarin alueelle vuosittain.

Toiminnalla ei ole merkittäviä ympäristövaikutuksia. Vesistövaikutukset ovat vähäisiä, koska toiminta kohdistuu pieneen sivupuroon. Kaivannot täytetään käytön jälkeen.

#### 3.2. Minkä tyyppiselle kullanhuuhtonnalle haette lupaa? \*

- Perinteinen kullanhuuhtonta (lapiokaivuu)  
 Imurikaivuu  
 Koneellinen kullanhuuhtonta

#### 3.3. Onko hakijalla alueelle voimassa oleva ympäristölupa/ympäristöilmoitus? \*

- Kyllä, Lupa/diaarinumero:   
 Ei

#### 3.4. Haetteko päätöksen täytäntöönpanoa muutoksenhausta huolimatta?\*

- Kyllä  
 Ei



Mikäli haette päätöksen täytäntöönpanoa muutoksenhausta huolimatta, esittäkää perustelut alla.

35. Onko hakemukseen liitetty kaivannaisjätteen jätehuoltosuunnitelma? \* 

Kyllä

Ei (Jätehuoltosuunnitelma toimitetaan täydennyksenä hakemukseen tai hakija on velvollinen laatimaan sen ympäristönsuojelulain nojalla)

36. Miten kulku alueelle järjestetään? \*

Olemassa olevia metsäteitä ja jalkaisin

37. Selvitys niistä, joiden etua, oikeutta tai velvollisuutta asia saattaa koskea \* Mainitse mm. alueen paliskunta, sijoittuuko alue saamelaisten kotiseutu-alueelle, koltta-alueelle, ym.

- Alue kuuluu poronhoitoalueeseen
- Ei muita tiedossa olevia oikeudenhaltijoita

38. Hakijan arvio toiminnan vaikutuksista poronhoitoon erityisellä poronhoitoalueella \*

Toiminta ei aiheuta merkittävää haittaa poronhoidolle, koska se on pienimuotoista, tilapäistä ja rajattua.

39. Sijaitseeko alue saamelaisten kotiseutualueella tai koltta-alueella? \*

Kyllä

Ei

Mikäli vastasitte kysymykseen 3.9 kyllä; Arvioikaa toiminnan vaikutukset saamelaisten oikeuteen ylläpitää ja kehittää saamelaiskulttuuria sekä harjoittaa saamelaisten perinteisiä elinkeinoja.



Vaikutukset ovat vähäisiä. Kaivuut tehdään käsin ja alue ennallistetaan käytön jälkeen.



Vaikutukset ovat vähäisiä. Kaivuut tehdään käsin ja alue ennallistetaan käytön jälkeen.



Kaivannot täytetään, maasto tasataan ja alue palautetaan luonnontilaan.

#### 4. RAKENTAMINEN

4.1. Haetaanko alueelle lupaa rakentaa rakennus tai rakennelma tämän hakemuksen yhteydessä, tai haetteko lupaa asuntovaunun viemiseksi alueelle?\*

- Kyllä  
 Ei

4.2. Perustelut rakentamistarpeelle tai asuntovaunun viemiseksi alueelle\*

Rakentamistarvetta ei ole, koska toiminta on pienimuotoista eikä vaadi rakennuksia tai rakennelmia.

4.3. Onko hakemukseen liitetty rakennusta tai rakennelmaa koskevat rakennuspiirustukset?\*

- Kyllä  
 Ei

#### 5. VAKUUS

Hakijan ehdotus vakuudesta tai selvitys sen tarpeellisuudesta. Ehdotus perusteltava.\*

Hakija esittää vakuudeksi 1000 euroa toiminnan pienimuotoisuuden perusteella.

## 6. JATKOAIKAHAKEMUS

(Tämä osa koskee vain kullanhuuhdontaluvan jatkohakemuksia)

6.1 Selvitys hakemuksen kohteena olevan luvan nojalla tehdyistä toimenpiteistä ja niiden tuloksista;\*

Ei sovelleta (uusi  
kullanhuuhdontalupahakemus).

6.2 Selvitys kullanhuuhdontaluvan voimassaolon jatkamisen edellytyksistä\*



Ei sovelleta (uusi  
kullanhuuhdontalupahakemus).



## 7. MUUT TIEDOT

### 7.1 Muut hakemuksen käsittelyyn mahdollisesti vaikuttavat lisätiedot

Ei lisätietoja

Hakija sitoutuu noudattamaan kaivoslakia sekä muita soveltuvia ympäristösäännöksiä. Toiminta toteutetaan siten, että ympäristövaikutukset jäävät mahdollisimman vähäisiksi.

Allekirjoitus (kaikkien hakijoiden) \*

Sähköisesti toimitettuihin hakemuksiin kaivosviranomaisen pyytää allekirjoitukset tarvittaessa.

#### PAKOLLISET LIITTEET

1. Virkatodistukset tai kaupparekisteriote
2. Kartta alueesta
3. Sähköiset paikkatietotiedostot (MapInfo-tiedosto ETRS-TM35FIN)
4. Kaivannaisjätteen jätehuoltosuunnitelma

Muista liittää hakemukseen kaikki tarvittavat liitteet!

Tulosta lomake

Tallenna ja lähetä lomake

## KAIVANNAISJÄTTEEN JÄTEHUOLTOSUUNNITELMA

1. Kullanhuuhdonta-alueen lupatunnus: Ei tiedossa

2. Kullanhuuhdontaluvan hakija/haltija: Mikel Landeta Ortiz

Kaivannaisjäte	Arvioitu määrä (m <sup>3</sup> )	Hyödyntäminen	Ympäristövaikutukset
Pintamaat	10	1 (maisemointi)	Vähäiset vaikutukset. Pintamaat varastoidaan tilapäisesti ja käytetään alueen maisemointiin toiminnan päätyttyä.
Kannot ja muu puuaines	2	1 (maisemointi)	Vähäiset. Puuaines jätetään maastoon tai hyödynnetään maisemoinnissa.
Kivennäismaat (kivet ja muu maa-aines)	40	1 (maisemointi)	Vähäiset. Maa-aines palautetaan kaivantoihin ja käytetään maisemoinnissa.
Muut (hienoaines/lietteet)	2	1 (maisemointi)	Vähäiset. Hienoaines laskeutuu luonnollisesti eikä aiheuta merkittäviä vesistövaikutuksia.

### 4. Selvitys vaikutusten ehkäisemiseksi toteutettavista toimista toiminnan aikana ja sen päätyttyä

Toiminta toteutetaan siten, että kaivannaisjätteiden aiheuttamat ympäristövaikutukset jäävät mahdollisimman vähäisiksi. Pintamaat varastoidaan erikseen ja palautetaan alueelle. Maa-aines sijoitetaan siten, ettei siitä aiheudu eroosiota tai vesistökuormitusta. Kaivannot täytetään toiminnan päätyttyä.

### 5. Selvitys seurannasta ja tarkkailusta toiminnan aikana ja sen päätyttyä

Toimintaa seurataan säännöllisesti silmämääräisesti. Erityistä huomiota kiinnitetään eroosioon, veden samentumiseen ja maaston kuntoon. Mahdolliset haitat korjataan viipymättä.

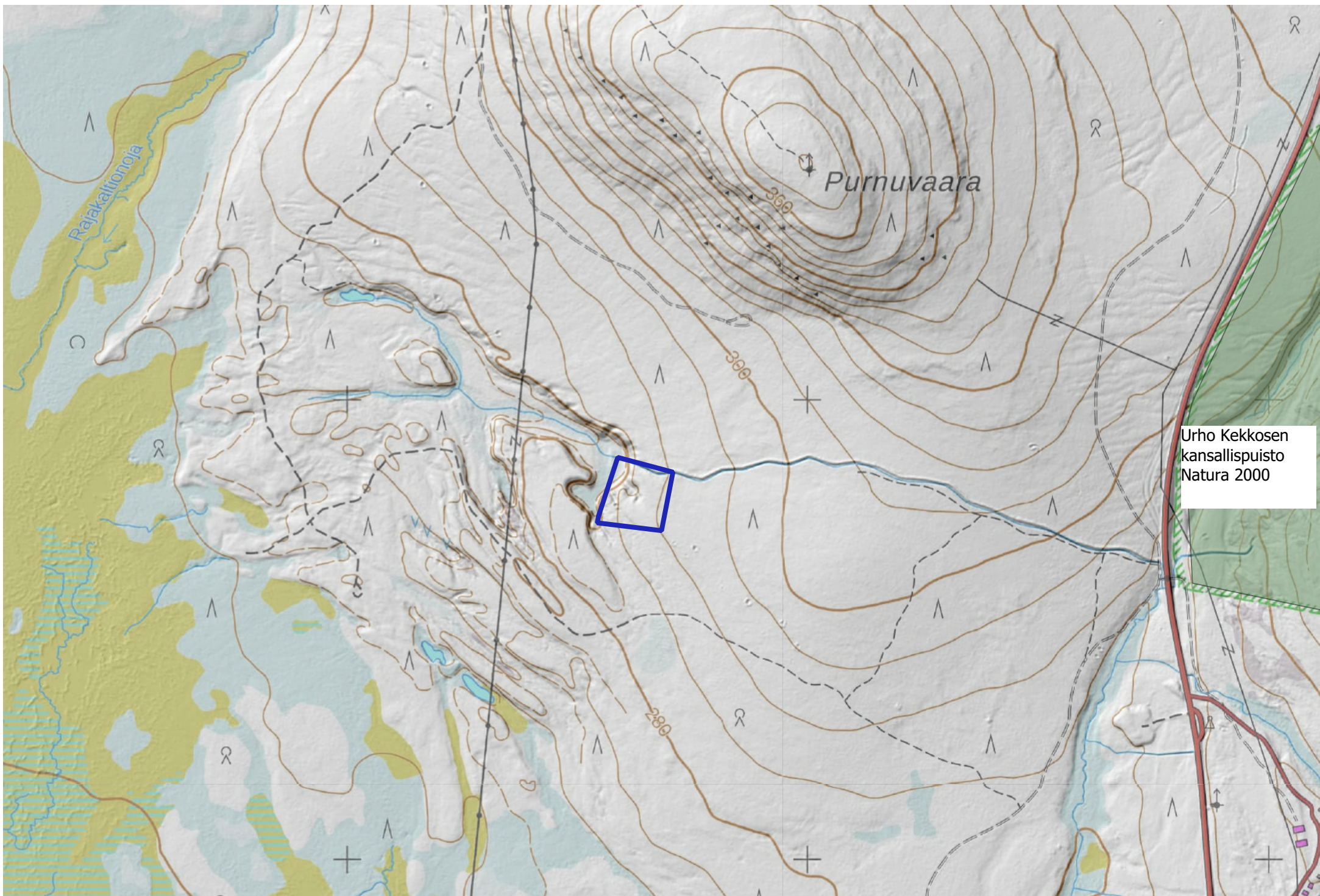
## **6. Tiedot maa- ja kiviainesjätealuetta koskevista jälkitoimenpiteistä**

Ei sovelleta, koska erillistä jätealuetta ei muodostu.

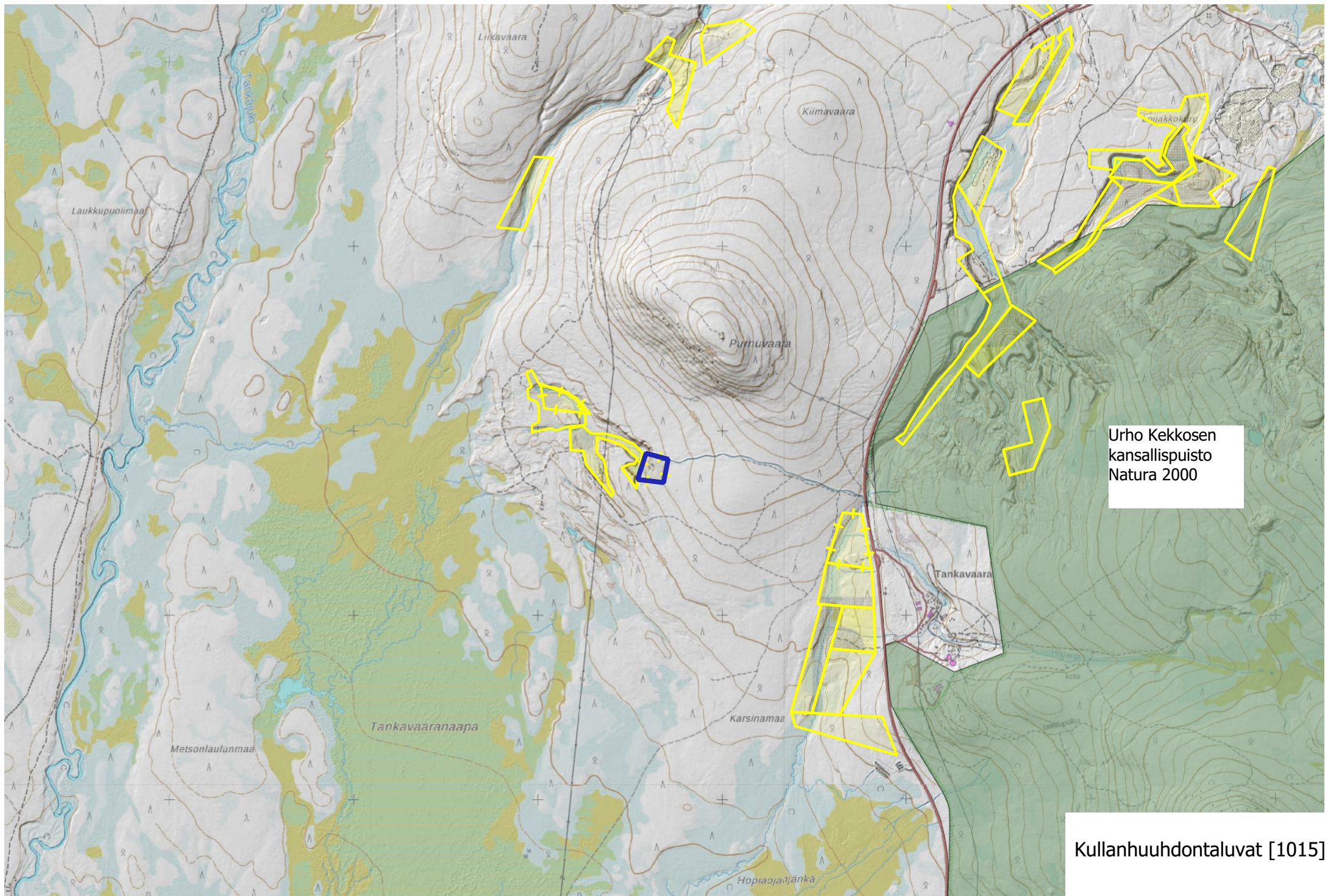
## **7. Päivämäärä ja laatija**

04/04/2026

Mikel Landeta Ortiz

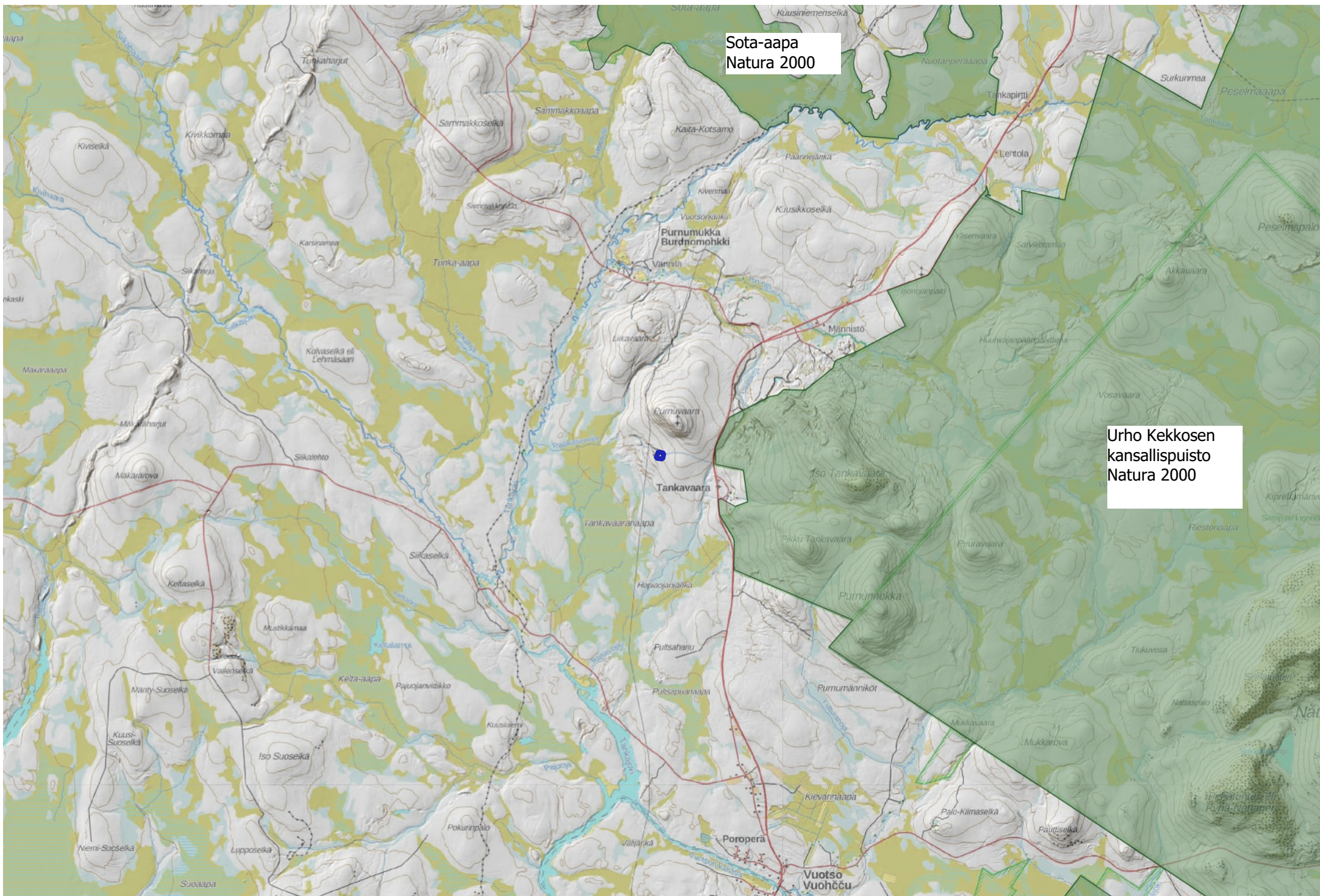


Urho Kekkosen  
kansallispuisto  
Natura 2000



Urho Kekkosen  
kansallispuisto  
Natura 2000

Kullanhuudontaluvat [1015]



Sota-aapa  
Natura 2000

Urho Kekkosen  
kansallispuisto  
Natura 2000