

5.6.2026

KUULUTUS

Turvallisuus- ja kemikaalivirasto (Tukes) kuuluttaa kaivoslain (10.6.2011/621) perusteella 5.6.2026 kullanhuuhtontalupaa koskevan päätöksen

Hakijat: Juho Vuorela, Maria Hovi

Lupatunnus: HL2020:0036

Alueen sijainti: Inari, Pikku Harrijoki, 3,9 ha

Päätöksiin saa kaivoslain (621/2011) 162 §:n nojalla hakea muutosta valittamalla hallinto-oikeuteen. Päätös katsotaan tulleen tiedoksi saaduksi seitsemän (7) päivän kuluessa päätöksen antopäivästä sitä määräaikaan lukematta. Valitus on tehtävä kirjallisesti 30 päivän kuluessa päätöksen tiedoksisaannista. Valitusaika päättyy 13.7.2026.

Päätöksen liitteenä olevasta valitusosoituksesta ilmenee, miten muutosta haettaessa on meneteltävä. Kuulutus ja päätös ovat nähtävänä 5.6.2026 – 13.7.2026 Tukesin verkkosivuilla osoitteessa <https://tukes.fi/paatokset-ja-kuulutukset/kullanhuuhtontaluvat>

Tieto päätöksen antamisesta on julkaistu sijaintikunnan ilmoituskanavalla.

Lisätietoja

kaivosasiat@tukes.fi tai puh. 029 5052 000

Kuulutettu 5.6.2026

Pidetään nähtävänä 13.7.2026 asti

Juho Vuorela
Maria Hovi

PÄÄTÖS KULLANHUHDONTALUVAN VOIMASSAOLON JATKAMISESTA JA LUVAN MUUTTAMISESTA

Hakijat: Juho Vuorela, Maria Hovi
Vireilletulopvm: 30.11.2024
Etuoikeuspvm: 30.11.2024
Hakemuksen tarkoitus: Kullanhuuhdonta valtion omistamalla alueella.
Kaivoslain (621/2011) 22 §:n mukaan kullanhuuhdontaan valtion omistamalla alueella on oltava kaivosviranomaisen lupa.

KullanhuuhdONTALUVAN muuttaminen kaivuutavan osalta. Kaivoslain (621/2011) 69 §:n mukaan kullanhuuhtojen on haettava kullanhuuhdONTALUVAN muuttamista, jos kullanhuuhdONTAA koskevien toimenpiteiden määrässä, laadussa tai aikataulussa tapahtuu sellainen muutos, että lupamääräyksiä on tarpeen tarkistaa. Hakija on ilmoittanut kaivosviranomaiselle, että alueella tullaan kaivamaan vain lapiolla.

PÄÄTÖS

Turvallisuus- ja kemikaalivirasto myöntää kaivoslain nojalla jatkoaikaa kullanhuuhdONTALUVALLE HL2020:0036 hakemuksen mukaisesti sekä hyväksyy luvan muuttamisen kaivuutavan osalta.

Perustelut: Hakija on osoittanut, että kaivoslaissa säädetyt edellytykset täyttyvät eikä kaivosviranomaisen selvityksen perusteella luvan voimassaolon jatkamiselle ole kaivoslaissa säädettyä estettä. Kaivoslaki 45 §, 50 §, 65 § ja 69 §.

KullanhuuhdONTALUVAN haltijalla on tässä luvassa mainitulla kullanhuuhdONTA-alueella yksinoikeus etsiä ja kartoittaa maaperässä esiintyvää kultaa, ottaa talteen ja hyödyntää maaperässä esiintyvää kultaa huuhtomalla sekä ottaa talteen ja hyödyntää huuhdonnan sivutuotteena irtomaasta löytyvät platinahiput sekä jalo- ja korukivet.

Päätöksen voimassaolo

KullanhuuhdONTALUPA on **voimassa tällä päätöksellä kymmenen (10) vuotta** päätöksen lainvoimaiseksi tulosta.

Perustelut: Hakemuksen mukaisesti. Luvan voimassaoloaika on lain sallima enimmäisaika voimassaolon jatkamiselle. Kullanhuuhdonnan ei katsota aiheuttavan yleiselle tai yksityiselle edulle sellaista vahinkoa tai haittaa, että luvan voimassaoloaikaa olisi lyhennettävä.

Päätöksen täytäntöönpano

Kaivoslain 168.1 §:n mukaisesti **kullanhuuhdentalupa**an perustuvat toimenpiteet saa aloittaa, kun siihen oikeuttava lupapäätös on saanut lainvoiman ja lupapäätöksessä määrätyt velvoitteet on suoritettu. Kaivosviranomaisen voi kuitenkin kaivoslain 169 §:n nojalla antaa päätöksen täytäntöönpanomääräyksen perustellusta syystä hakijan pyynnöstä, jolloin luvassa yksilöityihin toimenpiteisiin voidaan valituksesta huolimatta ryhtyä lupapäätöstä noudattaen.

Tässä luvassa määrätty kullanhuuhdontakorvaus on suoritettava vuosittain omatoimisesti lupamääräyksen 12 mukaisesti Metsähallitukselle.

Jos asianomaisen toimenpiteen suorittaminen edellyttää muualla lainsäädännössä vaadittua lupaa, saa toimenpiteen kuitenkin aloittaa vasta, kun asianomainen lupapäätös on saanut lainvoiman tai toiminnan aloittamiseen on saatu oikeus asiassa toimivaltaiselta viranomaiselta.

Luvan hakija on 30.11.2024 pyytänyt päätöksen täytäntöönpanomääräystä kaivoslain 169 §:n mukaisesti ja perustellut hakemuksessaan täytäntöönpanomääräyksen tarpeen. Kun huomioidaan että alueella on kaivettu aiemmin sekä alueen sijainti, haetun toiminnan määrä, voidaan todeta, että toiminnan aloittaminen lupaehtojen mukaisesti ei aiheuta alueella sellaisia muutoksia, että se tekisi mahdollisen muutoksenhaun tarpeettomaksi.

Tukes määrää kaivoslain 169 §:n nojalla, että tämän lupapäätöksen mukaiseen kullanhuuhdontaan voidaan valituksesta huolimatta ryhtyä annettuja lupamääräyksiä noudattaen. Kaivosviranomaisen katsoo, etteivät kullanhuuhdonta valmistelevalle työlle ja lapiolla tapahtuva kullankaivuu aiheuta korjaamattomia vaikutuksia ympäristöön siinä määrin, ettei mahdollisia vaikutuksia pystyisi ennallistamaan tarvittaessa. Muutoksenhakutuomioistuin voi valituksesta kumota täytäntöönpanosta muutoksenhausta huolimatta annetun määräyksen.

Kullanhuuhdonta voidaan kuitenkin aloittaa vasta, kun tässä kullanhuuhdentaluvassa edellytetyt velvoitteet on suoritettu. Kullanhuuhdentaluvalle HL2020:0036 on määrätty yhteensä 2200 euron vakuus.

Luvan haltijan tulee huolehtia, että alueella kullanhuuhdonta suorittava henkilö tai henkilöt ovat perehtyneet tässä luvassa annettuihin määräyksiin.

Kullanhuuhdonta-alueen tiedot

Pinta-ala: 3,9 ha
Alueen nimi: Pikku-Harriojan kulta
Sijainti: Inari, Pikku Harrijoki, Natura 2000 alue, Hammastunturin erämaa-alue, Metsähallituksen hallinnoima valtionmaa. Alueen sijainti ja rajat ilmenevät tämän päätöksen liitetystä kartasta (liite 2).

LUPAMÄÄRÄYKSET

Kullanhuuhdontaluvassa annettavat määräykset kaivoslain 54 § mukaisesti:

1. Kullanhuuhdonnan ajankohdat ja menetelmät

Tämä lupa oikeuttaa lapiokaivuun suorittamiseen lupa-alueella. Vuotuinen kaivumäärä on enimmillään 25 m³ ja toiminta tulee rajoittaa vuosittain 1.6.–30.9. väliselle ajalle.

Perustelut: Hakemuksen mukaisesti. Toiminnan alueellisella ja ajallisella rajoittamisella vähennetään vaikutuksia lupa-alueeseen, sen ympäristöön ja alueen mahdolliseen muuhun toimintaan. Alue on rajattu ja toimintaan tarvittavien lupien lupaehdot lupa-alueella turvaavat sen, että toiminnasta mahdollisesti aiheutuvat haitat ovat ajalliselta kestoaltaan ja sijainniltaan rajallisia.

2. Kullanhuuhdonta-alueen kunnossapito

Kullanhuuhdonta on rajoitettava välttämättömiin toimenpiteisiin. Kullanhuuhdontaluvan nojalla tapahtuvasta toiminnasta ja muusta kullanhuuhdonta-alueen käytöstä ei saa aiheutua haittaa ihmisten terveydelle tai vaaraa yleiselle turvallisuudelle, olennaista haittaa muulle elinkeinotoiminnalle, merkittäviä muutoksia luonnonolosuhteissa, harvinaisten tai arvokkaiden luontoesiintymien olennaista vahingoittumista, merkittävää maisemallista haittaa tai muille lähitöillä olevien alueiden käyttötärpeille haittaa tai vahinkoa eikä vahinkoa alueella mahdollisesti sijaitseville kulttuurihistoriallisesti arvokkaille kohteille.

Kullanhuuhdontaluvan haltijan on pidettävä kullanhuuhdonta-alue siistinä ja sellaisessa kunnossa, että se jatkuvasti täyttää turvallisuuden vaatimukset eikä haitallisia ympäristövaikutuksia aiheudu. Toiminta on suunniteltava ja järjestettävä siten, että puustolle aiheutuvat vahingot ovat mahdollisimman vähäisiä. Pystypuiden kaataminen on kielletty. Puuston poistamisesta on sovittava etukäteen alueen hallinnasta vastaavan tahon kanssa. Puuryhmiä on jätettävä kaivualueelle.

Perustelut: Määräyksen perusteena on kaivoslaki 24 §.

Sopimalla puuston poistamisesta etukäteen varmistetaan siitä, ettei olennaista haittaa muulle elinkeinotoiminnalle, merkittäviä muutoksia luonnonolosuhteissa, harvinaisten tai arvokkaiden luontoesiintymien olennaista vahingoittumista tai merkittävää maisemallista haittaa pääse syntymään.

Kullanhuuhdontaluvan nojalla ei saa harjoittaa toimintaa, joka vaikuttaa vesistöön. Mikäli lupa-alueelle suunnitellaan vesistöön vaikuttavaa toimintaa, tulee tähän toimintaan olla ympäristö- tai vesilupa. Näissä luvissa toimivaltainen viranomaisen on Lupa- ja valvontavirasto.

3. Poronhoidolle aiheutuvien haittojen vähentäminen

Kullanhuuhdontaluvan haltijoiden on estettävä porojen joutuminen jyrkkäreunaisiin kaivukuoppiin ja merkittävä tai luiskattava kaivannot siten, ettei niistä aiheudu vaaraa alueella liikkuville. Lupa-alueelle ei saa virittää puiden väliin naruja tai muuta vastaavaa, joka voi aiheuttaa vaaratilanteita alueella mahdollisesti liikkuville. Kaivannot tulee merkata maastoon heijastinkepeillä. Lisäksi myös kullanhuuhdonnan tarvikkeet on varastoitava alueelle keskitetysti siten, että niistä ei aiheudu poronhoidolle haittaa. Mahdolliset poronhoitotyöt alueella tulee ottaa toiminnassa huomioon ja tämän mahdollistamiseksi toiminta alueella on tarvittaessa keskeytettävä paliskunnan pyynnöstä. Kullanhuuhdontaluvan haltijan on otettava huomioon alueella mahdollisesti olevat poronhoidolle tärkeät rakenteet kuten esimerkiksi erotusaidat. Poronhoitoon liittyviä rakenteisiin ei saa kajota ilman asianosaisen paliskunnan lupaa, ja kulkemiseen on käytettävä valmiita veräjiä.

Perustelut: Määräys perustuu Poronhoitolain (848/1990) 2 §:ään ja kaivoslain 54 §:ään. Alue kuuluu Ivalon paliskunnan alueeseen.

Alueen ominaisuudet, luvanmukainen kaivumäärä ja luvassa annettu aikarajoitushuomioiden lupamääräyksellä voidaan varmistua, ettei tämän tai alueen lähimpien lupien luvanmukainen toiminta yhdessä aiheuta poronhoidolle olennaista haittaa.

Lupamääräyksessä mainituilla toimenpiteillä vähennetään kullanhuuhdonnasta poronhoidolle aiheutuvia haittoja erityisellä poronhoitoalueella. Myös tämän luvan muissa lupamääräyksissä kielletään olennaisen haitan aiheuttaminen muille elinkeinoille, määrätään aiheutuneiden vahinkojen ja haittojen korvaamisesta sekä rajataan toimintaa ajallisesti.

4. Saamelais- ja kolttasiioihin liittyvät määräykset

Kullanhuuhdontaluvan haltijan on huolehdittava, ettei toiminnasta yksin tai yhdessä muiden vastaavien lupien tai alueiden muiden käyttömuotojen kanssa aiheudu sellaista haittaa, joka olennaisesti heikentäisi edellytyksiä harjoittaa saamelaiselinkeinoja taikka muutoin ylläpitää ja kehittää saamelaiskulttuuria. Mikäli olennaista haittaa aiheutuu, toiminta on keskeytettävä ja aiheutunut haitta korjattava välittömästi.

Perustelut: Määräyksen perusteena on kaivoslaki 38 § ja 50 §. Alue sijaitsee saamelaisten kotiseutualueella. Alue ei sijoitu kolttaluokalle. Kaivosviranomaisen tulee kaivoslain 38 §:n mukaisesti saamelaisten kotiseutualueella selvittää yhteistyössä saamelaiskäräjien, alueen paliskunnan, Metsähallituksen ja hakijan kanssa kullanhuuhdontaluvan mukaisesta toiminnasta aiheutuvat vaikutukset saamelaisten oikeudelle alkuperäiskansana ylläpitää ja kehittää omaa kieltään ja kulttuuriaan sekä harkita tarvittaessa haittojen vähentämiseksi ja estämiseksi tarvittavat toimenpiteet.

Kullanhuuhdon mahdollinen vaikutus saamelaiskulttuuriin selvitetään paliskunnittain, koska poronhoito on tärkeä osa saamelaiskulttuuria ja se on alueiden käytön kannalta herkkä elinkeino. Koska paliskuntien alueet on selkeästi rajattu aidoilla, kaivoslain mukaisen kullanhuuhdon vaikutukset saamelaiskulttuurille rajoittuvat pääasiassa sen paliskunnan alueeseen, jolla kullanhuuhdonta harjoitetaan.

Asian selvittämiseksi kaivosviranomaisen on pyytänyt lausunnot saamelaiskäräjiltä, alueen paliskunnalta ja Metsähallitukselta.

Ivalon paliskunnan kokonaispinta-ala on noin 283 000 ha. Ivalon paliskunnan alueelle sijoittuu 172 kpl lainvoimaisia kullanhuuhdontaan oikeuttavia lupia, pinta-alaltaan yhteensä noin 771 ha. Kyseisen lupahakemuksen läheisyyteen (2 km säteellä alueesta) sijoittuu 20 ha, 4 kpl. Alueen läheisyydessä ei ole kullanhuuhdontalupahakemuksia.

Lupahakemusalueen läheisyydessä ei ole retkeilytarkoitukseen käytettäviä reittejä.

Kaivosviranomaisen on arvioinut tämän luvan nojalla sallitun toiminnan mahdollista haittaa ja olennaista vaikutusta harjoittaa perinteisiä saamelaiselinkeinoja tai muutoin ylläpitää ja kehittää saamelaiskulttuuria saamelaisten kotiseutualueella. Toiminnan luonteen ja laajuuden sekä ennakoitavissa olevien vaikutusten perusteella kaivosviranomaisen arvioi, ettei tämän kullanhuuhdontaluvan lupamääräysten mukainen toiminta yksin tai yhdessä muiden vastaavien lupien tai alueen muiden

maankäyttömuotojen kanssa yhdessä olennaisesti heikennä edellytyksiä harjoittaa saamelaiselinkeinoja tai ylläpitää ja kehittää saamelaiskulttuuria

5. Yhteisvaikutusten arviointi

Kaivosviranomaisen on tehtävä yhteisvaikutusten arviointi, missä tarkastellaan alueella olevien kullanhuuhdontalupien yhteisvaikutuksia saamelaisten elinkeinoon, saamelaiskulttuuriin sekä poronhoitoon. Kaivosviranomaisen omien selvitysten ja havaintojen lisäksi yhteisvaikutusta arvioidessa on huomioitu lausunnoissa esiin tulleet seikat sekä alueiden ja toimintojen kokonaismäärä, sijainti ja toiminta.

Kyseessä oleva kullanhuuhdontalupa oikeuttaa luvanhaltijan suorittamaan lupa-alueella kullanhuuhdontaa perinteisellä menetelmällä eli lapiokaivuulla. Alueella ei saa käyttää koneita kaivuutyön suorittamiseen. Voimakone (aggregaatti) tai polttomoottoripumput ovat sallittuja veden pumppaamiseen huuhdontakouruun.

Lapiokaivuulle on tyypillistä, että kaivetut kuopat ovat matalia. Lupa-alueesta on ns. avattuna enintään muutamia kymmeniä neliömetrejä kerrallaan, ja kaivuun edetessä tehtyjä kaivantoja täytetään huuhdotulla maa-aineksella ja kuoppien reunat luiskataan loivemmaksi.

Lapiokaivuun vaikuttavuus on lupa-alueeseen pientä. Kaivuukauden aikana käsiteltäväksi haettujen maamassojen määrä on enimmillään 25 m³, tarkoittaen että metrin syvyisenä säännöllisenä kaivantona kuopan mitat olisivat 5 m x 5 m x 1 m (kaivuusyvyys). Lupa-alueen pinta-ala on 3,9 ha, joten kunakin kaivuukautena saa auki kaivaa n. 0,06 % alueen kokonaispinta-alasta.

Voimassa olevien lupien mukainen toiminta kullanhuuhdontalupa-alueilla vaikuttaa porojen laidunkiertoon kesän ja syksyn aikana. Lupien mukainen toiminta ei muodosta fyysistä estettä porojen liikkumiselle muuten kuin kaivuun alla olevalla kohdalla.

Lupaehtoja noudatettaessa, kyseisen lupa muiden alueella olevien kullanhuuhdontalupien kanssa ei olennaisesti heikennä edellytyksiä harjoittaa perinteisiä saamelaiselinkeinoja taikka muutoin ylläpitää ja kehittää saamelaiskulttuuria eikä aiheuta huomattavaa haittaa poronhoidolle.

Perustelut: Määräyksen perusteena on kaivoslaki 24 §. Kaivosviranomaisen on harkittava alueella olevien kullanhuuhdontalupien yhteisvaikutukset saamelaiselinkeinoihin tai saamelaiskulttuuriin ja poronhoitoon.

Vaikutukset Hammastunturin erämaa-alueeseen

Kyseessä oleva lupa-alue sijaitsee osittain Hammastunturin erämaa-alueella. Hammastunturin erämaa-alueen käyttö- ja huolto-oppaan mukaan *Hammastunturin erämaa on tunnettu erityisesti lvalojoen ja sen sivujokien kullankaivusta. Kultaryntäys alkoi jo 1860-luvun lopulla, ja yhä alueella kaivetaan aktiivisesti kultaa. Myöhemmät kullankaivuun aikaansaamat rakennukset ja kaivujäljet ovat merkittävä osa alueen menneisyyttä, mutta niillä on tärkeä merkitys myös nykyisille kävijöille.*

Erämaaluonteen arvioinnissa merkityksellistä on toimenpiteen laajuus, pysyvyys, näkyvyys maisemassa sekä sen vaikutus alueen luonnontilaisuuteen ja yhtenäisyyteen. HL2020:0036 on hakemus, jossa kaivuutapana on lapiokaivuu ja vuotuinen kaivuumäärä on vähäinen.

Vaikutukset jäävät paikallisiksi, ja asianmukaisella jälkihoidolla ne ovat maisemallisesti palautuvia. Kaivosviranomaisen katsoo, ettei kullankaivuu tässä luvassa sallituin määrin ja menetelmin heikennä erämaaluonnetta kokonaisuutena eikä vaaranna erämaalain 1 §:n 1 kohdan tavoitetta.

Perustelut: Määräyksen perusteena on kaivoslaki 24 §. Kaivosviranomaisen on harkittava alueella olevien kullanhuuhdontalupien yhteisvaikutukset saamelaiselinkeinoihin tai saamelaiskulttuuriin ja poronhoitoon.

Vaikutukset Hammastunturin Natura-2000 -alueeseen

Lupa-alueella tulee huomioida Natura-aluetta koskevat säännökset ja olemaan merkittävästi heikentämättä luonnonarvoja.

Alueella on harjoitettu kullankaivuuta useita vuosia. Lupa- ja Valvontavirastolta (LVV) on saatu hakemukseen lausunto, jossa todetaan, ettei sillä ole huomautettavaa jatkoaikahakemuksen johdosta. LVV:n lausunnossa viitataan alueelle aiemmin myönnetyn luvan käsittelyn yhteydessä 11.1.2021 annettuun lausuntoon, jossa esille tuodut seikat olisi LVV:n mukaan otettava jatkoaikapäätöksessä huomioon. Kyseisessä Lapin ELY-keskukselta v. 2021 saadussa lausunnossa mainitaan, että lupa-alueen läheisyydessä on luonnonsuojelulain nojalla rauhoitetun suuren ja uhanlaisen petolinnun pesäreviiri.

Kaivosviranomaisen selvityksen perusteella (Laji.fi-portaali) alueelle merkityt rauhoitetun suuren ja uhanalaisten petolintujen pesäreviirialueet ovat sellaisella etäisyydellä, ettei tässä luvassa sallitusta toiminnasta katsota aiheutuvan niille häiriötä tai haittaa. Myös Metsähallitukselta 18.2.2026 saadun lausunnon (Liite 3) mukaan alueella ei tunneta uhanalaisten lajien esiintymiä tai suojeltuja luontotyyppejä.

Luonnonsuojelulain 70 §:n mukaisesti rauhoitettujen yksilöiden tahallinen häiritseminen, erityisesti eläinten lisääntymisaikana, tärkeillä muuton aikaisilla levähdysalueilla tai muutoin niiden elämänkierron kannalta tärkeillä paikoilla on kielletty. Rauhoitusmääräyksistä poikkeamista koskevissa asioissa toimivaltainen lupaviranomainen on Lupa- ja valvontavirasto.

Tämän kullanhuuhdontaluvan nojalla alueella saa harjoittaa kullanhuuhdonta perinteisellä menetelmällä eli lapiokaivuulla. Alueella ei saa käyttää koneita kaivuutyön suorittamiseen. Voimakone (aggregaatti) tai polttomoottoripumput ovat sallittuja veden pumppaamiseen huuhdontakouruun. Kaivosviranomainen arvioi, että kullanhuuhdontalupahakemuksen mukainen lapiolla tehtävä kullanhuuhdonta noudattamalla tässä kullanhuuhdontaluvassa annettuja lupamääräyksiä ei heikennä alueen luonnonarvoja, jolloin Natura-arviointia ei tarvita.

6. Kullanhuuhdonta koskeva selvitysvelvollisuus

Kullanhuuhdontaluvan haltijan tulee vuosittain toimittaa Turvallisuus- ja kemikaalivirastolle selvitys talteen otetun kullan ja käsitellyn irtomaan määrästä sekä rakentamisesta kullanhuuhdonta-alueella ja muusta alueen käytöstä.

Selvityksen tulee sisältää:

- 1) talteen otetun kullan määrä grammoina
- 2) käsitellyn irtomaan määrä irtokuutiometreinä
- 3) käytetyt tutkimus- ja työmenetelmät
- 4) kullanhuuhdonta-alueella työskentelevien henkilöiden määrä henkilötyöpäivinä
- 5) työskentelyaika kullanhuuhdonta-alueella
- 6) tehdyt maisemointi- ja jätehuoltotoimenpiteet

Selvitys on jätettävä kaivukautta seuraavan vuoden maaliskuun loppuun mennessä.

Perustelut: Määräyksen perusteena on kaivoslaki 28 §, asetus kaivostoiminnasta (391/2021) 9 §.

7. Jälkitoimenpiteet

Kun kullanhuuhdontalupa on rauennut tai peruutettu, on kullanhuuhdontaluvan haltijan saatettava kullanhuuhdonta-alue välittömästi yleisen turvallisuuden vaatimaan kuntoon, poistettava rakennukset ja rakennelmat sekä laitteet, huolehdittava alueen kunnostamisesta ja siistimisestä sekä saatettava alue mahdollisimman luonnonmukaiseen ja maisemallisesti tyydyttävään tilaan. Kullanhuuhdontaluvan haltijan on tehtävä viipymättä kirjallinen ilmoitus Turvallisuus- ja kemikaalivirastolle ja Metsähallitukselle, kun edellä mainitut toimenpiteet on saatettu loppuun. Ilmoitus on

kuitenkin tehtävä viimeistään vuoden kuluttua luvan raukeamisesta tai peruuttamisesta. Ilmoituksen tulee sisältää tieto jälkitoimenpiteiden päättymispäivästä sekä kuvaus toteutetuista jälkitoimenpiteistä.

Perustelut: Määräyksen perusteena on kaivoslaki 29 §.

8. Kaivannaisjätteen jätehuoltosuunnitelma ja sen noudattaminen

Kullanhuuhdontaluvan haltijan on noudatettava viranomaiselle toimittamaansa kaivannaisjätteen jätehuoltosuunnitelmaa.

Perustelut: Määräyksen perusteena on kaivoslaki 25 §. Kullanhuuhtoja on velvollinen huolehtimaan maa- ja kivennäisjätteen synnyn ehkäisemisestä, sen haitallisuuden vähentämisestä sekä jätteen hyödyntämisestä tai käsittelemisestä.

9. Vakuus

Kullanhuuhdontaluvan haltijan on asettanut **1200** euron suuruisen pankkitalletusvakuuden Turvallisuus- ja kemikaalivirastolle kaivoslakiin perustuvasta toiminnasta aiheutuneen vahingon ja haitan korvaamista sekä kaivoslain mukaisten jälkitoimenpiteiden suorittamista varten. Tässä päätöksessä vakuussumma korotetaan **2200** euroon. Tässä kullanhuuhdontalupapäätöksessä määrätty vakuus on asetettava viimeistään 30. päivänä siitä, kun päätös on tullut lainvoimaiseksi.

Perustelut: Määräyksen perusteena on kaivoslaki 107 § ja 110 §. Vakuus määräytyy hakemuksessa esitetyn kaivumenetelmän, kaivumäärän ja alueen ominaisuuksien perusteella. Alueella on suunniteltu harjoitettavan lapiokaivua, kulku alueelle on helppo ja alueelle on suunniteltu vietävän asuntovaunu.

10. Ilmoitus kullanhuuhdonta-alueen maastotöistä

Kullanhuuhdontaluvan haltijan on ilmoitettava etukäteen kirjallisesti alueen hallinnasta vastaavalle Metsähallitukselle sekä alueen paliskunnalle ja saamelaiskäräjille kaikista maastotöistä, jotka voivat aiheuttaa vahinkoa tai haittaa. Maastotöitä koskevassa ilmoituksesta on käytävä ilmi:

- 1) töistä vastaavan henkilön nimi sekä yhteystiedot;
- 2) arvioitu maastotöiden aloitusajankohta ja kesto;
- 3) tarkempi selvitys, mitä maastotöitä tehdään sekä mitä työmenetelmiä ja koneita käytetään;
- 4) arvio toimenpiteiden määrästä;
- 5) alueella työskentelevien henkilöiden lukumäärä;

- 6) arvio maastotöiden vaikutuksista ympäristöön;
- 7) tarvittaessa selvitys muista seikoista, joilla voi olla merkitystä.

Maastotöitä koskevaan ilmoitukseen on liitettävä kartta, johon on merkitty alue, jolla maastotöitä tullaan tekemään. Ilmoitus on tehtävä viimeistään kuukautta ennen maastotöihin ryhtymistä.

Perustelut: Määräyksen perusteena on kaivoslaki 27 §, asetus kaivostoiminnasta 7 §.

11. Rakentaminen

Hakija hakee lupaa sijoittaa alueelle teltan ja telttakatoksen sekä asuntovaunuja. Kaivosviranomaisen katsoo, että teltan, telttakatoksen ja asuntovaunun pitäminen alueella on perusteltua ja tarpeellista kullanhuuhtontatoimintaan liittyvää tilapäistä oleskelua varten.

Perustelut: Määräyksen perusteena on kaivoslaki (621/2011) 26 §.

12. Korvaus alueen hallinnasta vastaavalle viranomaiselle

Kullanhuuhtontaluvan haltijan on suoritettava Metsähallitukselle vuotuista korvausta 50 euroa hehtaarilta. Kullanhuuhtontakorvaus on ensimmäiseltä vuodelta maksettava viimeistään 30 päivänä siitä, kun kullanhuuhtontalupa on tullut lainvoimaiseksi tai kaivosviranomaisen on antanut määräyksen päätöksen täytäntöönpanosta muutoksenhausta huolimatta. Seuraavina vuosina korvaus on maksettava viimeistään 15 päivänä maaliskuuta.

Perustelut: Määräyksen perusteena on kaivoslaki 102 §.

13. Vahinkojen ja haittojen korvaaminen kullanhuuhtonta-alueella

Kullanhuuhtontaluvan haltijan on korvattava kullanhuuhtonta-alueella tapahtuvasta kaivoslakiin perustuvasta toiminnasta aiheutuneet vahingot ja haitat, jollei jonkin toimenpiteen osalta korvauksesta toisin säädetä.

Perustelut: Kaivoslaki 103 §.

LUPAHAKEMUKSEN KÄSITTELY

Lupahakemuksesta tiedottaminen

Turvallisuus- ja kemikaalivirasto on tiedottanut hakemuksesta kuuluttamalla sitä 19.1.2026 – 25.2.2026. Lausunnot ja mielipiteet on tullut toimittaa viimeistään 25.2.2026.

Lausuntopyynnöt ja lausunnot hakemuksesta

Hakemuksesta on lähetetty lausuntopyynnöt ja saatu lausunnot seuraavasti:

- 1) Turvallisuus- ja kemikaaliviraston lausuntopyyntö Ivalon paliskunnalle 19.1.2026
Ivalon paliskunta ei ole antanut lausuntoaan hakemuksesta.
- 2) Turvallisuus- ja kemikaaliviraston lausuntopyyntö Metsähallitukselle 19.1.2026
Metsähallituksen lausunto 19.2.2026 (liite 3).
- 3) Turvallisuus- ja kemikaaliviraston lausuntopyyntö Inarin kunnalle 19.1.2026
Inarin kunnan lausunto 23.1.2026 (liite 4).
- 4) Turvallisuus- ja kemikaaliviraston lausuntopyyntö Lupa- ja valvontavirastolle 19.1.2026
Lapin elinkeino-, liikenne- ja ympäristökeskuksen lausunto 11.1.2021 (liite 5).
Lupa- ja valvontaviraston lausunto 3.2.2026 (liite 6)
- 5) Turvallisuus- ja kemikaaliviraston lausuntopyyntö Saamelaiskäräjille 19.1.2026
Saamelaiskäräjien lausunto 2.3.2026 (liite 7).
- 6) Turvallisuus- ja kemikaaliviraston lausuntopyyntö Saamelaismuseo Siidalle 19.1.2026
Saamelaismuseo Siidan lausunto 25.2.2026 (liite 8).

Turvallisuus- ja kemikaaliviraston kannanotto lausunnoissa ja muistutuksissa esitettyihin yksilöityihin vaatimuksiin.

Lausunnoissa esitetyt kaivosviranomaisen toimivaltaan kuuluvat seikat on otettu päätöksessä huomioon lupamääräyksillä.

Muistutukset ja mielipiteet

Muistutuksia ja mielipiteitä ei ole jätetty.

TIEDOKSI LUVAN HALTIJALLE

Kaivoslain (621/2011) suhde muuhun lainsäädäntöön

Lupa- tai muun asian ratkaisemisesta ja muutoin tämän lain mukaan toimimisesta säädetään tämän lain lisäksi luonnonsuojelulaissa (9/2023), ympäristönsuojelulaissa (527/2014), erämaalaissa (62/1991), alueidenkäyttölaissa (132/1999), rakentamislaisissa (751/2023), vesilaissa (587/2011), poronhoitolaissa (848/1990), säteilylaissa (859/2018), ydinenergialaissa (990/1987), muinaismuistolaissa (295/1963), maastoliikennelaissa (1710/1995), patoturvallisuuslaissa (494/2009), hallintolaissa (434/2003), sähköisestä asioinnista viranomaistoiminnassa annetussa laissa (13/2003), saamelaiskäräjistä annetussa laissa, saamen kielilaissa (1086/2003), kielilaissa (423/2003), ulkomaalaisten yritystojen seurannasta annetussa laissa (172/2012), eräiden kiinteistönhankintojen luvanvaraisuudesta annetussa laissa (470/2019), valtion etuusto-oikeudesta erällä alueilla annetussa laissa (469/2019) ja kiinteän omaisuuden ja erityisten oikeuksien lunastuksesta kansallisen turvallisuuden varmistamiseksi annetussa laissa (468/2019) sekä lisäksi muualla laissa. Kullanhuudontaluvan haltijan on aina noudatettava Suomen lainsäädäntöä ja asiaan liittyviä muita kansainvälisiä sopimuksia.

Maastoliikenne

Kullanhuudonta-alueella ja sen ulkopuolella tapahtuva maastoliikenne edellyttää maastoliikennelain mukaisen luvan maanomistajalta.

Luvan muuttaminen ja raukeaminen

Kullanhuudontaluvan haltijan on kaivoslain 69 §:n mukaan haettava kullanhuudontaluvan muuttamista kaivosviranomaiselta, mikäli kullanhuudontaa koskevien toimenpiteiden määrässä, laadussa tai aikataulussa tapahtuu sellainen muutos, että lupamääräyksiä on tarpeen tarkistaa.

Kaivosviranomaisen on päätettävä, että kullanhuudontalupa raukeaa, jos lupanhaltija tekee asiaa koskevan ilmoituksen. Luvanhaltija on velvollinen tekemään ilmoituksen, jos tarkoituksena ei enää ole harjoittaa lupaan perustuvaa toimintaa. Kullanhuudontalupa raukeaa ilmoituksen saavuttua kaivosviranomaiselle.

Luvan voimassaolon jatkaminen

Kullanhuudontaluvan voimassaolon jatkamisen edellytyksistä säädetään kaivoslain 65 §:ssä sekä Valtioneuvoston asetus kaivostoiminnasta 27 §:ssä.

Kaivoslain 65.1 §:n mukaan kullanhuudontaluvan voimassaoloa voidaan jatkaa enintään kymmenen vuotta kerrallaan. Kaivoslain 65 §:n mukaisesti kullanhuudontaluvan voimassaolon jatkamisen edellytyksenä on, että:

- 1) kullanhuuhdonta on ollut tehokasta ja järjestelmällistä;
- 2) kullanhuuhdonta-alueella on edelleen maalajeista huuhdottavaa kultaa niin runsaasti ja sellaisessa muodossa, että kullanhuuhdonnan jatkamiselle on edellytykset;
- 3) kullanhuuhtoja ei ole olennaisesti laiminlyönyt hakemuksen kohteena olevaan lupaan perustuvassa toiminnassa toimintaan soveltuvaan lainsäädäntöön perustuvia velvollisuuksia taikka hakemuksen kohteena olevassa luvassa annettuja lupamääräyksiä;
- 4) voimassaolon jatkamisesta ei aiheudu kohtuutonta haittaa yleiselle tai yksityiselle edulle.

Mikäli luvan voimassaoloa halutaan jatkaa, tulee hakemus luvan voimassaolon jatkamiseksi toimittaa kaivosviranomaiselle ennen luvan voimassaolon päättymistä. Hakemukseen tulee liittää lupaharkinnan kannalta tarpeelliset ja luotettavat selvitykset edellä mainituista voimassaolon jatkamisen edellytyksistä.

Lisäksi hakemukseen sovelletaan vastaavasti, mitä lupahakemuksesta säädetään kaivoslain 34 §:ssä.

Päätöksestä tiedottaminen

Päätöksestä tiedotetaan kaivoslain 58 §:n mukaisesti. Lupapäätös liitteineen toimitetaan hakijalle. Päätös toimitetaan niille kunnille, lupa- ja valvontavirastolle ja muille tahoille, joille on asian käsittelyn aikana annettu tieto ja joilta on pyydetty lausunto. Jäljennös päätöksestä toimitetaan myös saamelaiskäräjille, jos se kohdistuu saamelaisten kotiseutualueelle tai se koskee kaivoslain 38 §:n 2 momentissa tarkoitettua hanketta, sekä paliskunnalle, mikäli se kohdistuu erityiselle poronhoitoalueelle.

Päätöksen antamisesta ilmoitetaan niille, jotka ovat tehneet muistutuksen asiassa tai ovat ilmoitusta erikseen pyytäneet, sekä niille asianosaisille, joita asia erityisesti koskee. Päätös annetaan tiedoksi julkisella kuulutuksella kaivosviranomaisen verkkosivuilla (www.tukes.fi). Tieto kuulutuksesta julkaistaan toiminnan vaikutusalueen kunnassa kuntalain 108 §:n mukaisesti.

Päätösmaksu

Päätösmaksu 730 €. Valtion talous- ja henkilöstöhallinnon palvelukeskus lähettää laskun hakijalle.

Maksu perustuu hakemuksen vireille tullessa voimassa olleeseen asetukseen Turvallisuus- ja kemikaaliviraston maksullisista suoritteista (1283/2021).

Muutoksenhaku

Tähän päätökseen saa hakea muutosta kaivoslain 162 §:n nojalla Pohjois-Suomen hallinto-oikeudelta valittamalla siten kuin oikeudenkäynnistä hallintoasioissa annetussa laissa (808/2019) säädetään. Päätöksestä perittävästä maksusta voidaan valittaa samassa järjestyksessä kuin pääasiasta.

Liitteenä olevasta valitusosoituksesta ilmenee, miten muutosta haettaessa on meneteltävä.

Sovelletut säännökset

Kaivoslaki (621/2011)

Asetus kaivostoiminnasta (391/2012)

Asetus Turvallisuus- ja kemikaaliviraston maksullisista suoritteista (1283/2021)

Lisätietoja

Lisätietoja antaa Maija Viikinen, puh. 029 5052 166, etunimi.sukunimi@tukes.fi

Tämä asiakirja on sähköisesti allekirjoitettu. Asian on esitellyt ylitarkastaja Maija Viikinen ja ratkaissut ylitarkastaja Heikki Puhakka.

LIITTEET Liite 1. Valitusosoitus
Liite 2. Kartta alueesta (1:10 000)
Liite 3–8. Lausunnot
Liite 9. Kallanhuuhdontakorvaukset INFO
Liite 10. Ohjeet vakuuden asettamiseen

TIEDOKSI Ivalon paliskunta
Lupa- ja valvontavirasto
Metsähallitus
Saamelaiskäräjät
Saamelaismuseo Siida
Inarin kunta

VALITUSOSOITUS

Valitusviranomainen

Päätökseen saa hakea muutosta valittamalla sille hallinto-oikeudelle, jonka tuomiopiirissä pääosa tässä päätöksessä tarkoitettusta alueesta sijaitsee. Toimivaltainen hallinto-oikeus on mainittu valitusosoituksen lopussa. Valituskirjelmä osoitetaan valitusviranomaiselle ja se on toimitettava valitusajassa hallinto-oikeuden kirjaamoon.

Valitusaika

Valitus on tehtävä kirjallisesti 30 päivän kuluessa päätöksen tiedoksisaannista. Päätöksen tiedoksisaannin katsotaan tapahtuneen seitsemäntenä päivänä päätöksen julkaisemisesta.

Valitusoikeus

Päätöksestä voivat valittaa ne, joiden etua, oikeutta tai velvollisuutta asia saattaa koskea, sekä vaikutusalueella ympäristön-, terveyden- tai luonnonsuojelun taikka asuinympäristön viihtyisyyden edistämiseksi toimivat rekisteröidyt yhdistykset tai säätiöt, asianomaiset kunnat, Lupa- ja valvontavirasto ja muut asiassa yleistä etua valvovat viranomaiset, saamelaiskäräjät sillä perusteella, että luvassa tarkoitettu toiminta heikentää saamelaisten oikeutta alkuperäiskansana ylläpitää ja kehittää omaa kieltään ja kulttuuriaan ja kolttien kyläkokous sillä perusteella, että luvassa tarkoitettu toiminta heikentää kolttien elinolosuhteita ja mahdollisuuksia harjoittaa elinkeinoja.

Valituksen sisältö

Valituskirjelmässä on ilmoitettava

- 1) päätös, johon haetaan muutosta
- 2) miltä kohdista päätökseen haetaan muutosta ja mitä muutoksia siihen vaaditaan tehtäväksi
- 3) perusteet, joilla muutosta vaaditaan
- 4) mihin valitusoikeus perustuu, jos valituksen kohteena oleva päätös ei kohdistu valittajaan
- 5) valittajan nimi ja kotikunta
- 6) valittajan henkilötunnus tai yritys- ja yhteisötunnus
- 7) myös sähköinen tai muu mahdollinen osoite, johon oikeudenkäyntiin liittyvät asiakirjat voidaan toimittaa (prosessiosoite)

Jos valittajan puhevaltaa käyttää hänen laillinen edustajansa tai asiamiehensä tai jos valituksen laatijana on joku muu henkilö, valituskirjelmässä on ilmoitettava myös tämän nimi ja kotikunta.

Valittajan, laillisen edustajan tai asiamiehen on allekirjoitettava valituskirjelmä, ellei valituskirjelmää toimiteta sähköisesti (telekopiona tai sähköpostilla).

Valituksen tai muun asiakirjan toimittaminen hallinto- ja erityistuomioistuinten sähköiseen asiointipalveluun katsotaan ilmoitukseksi sähköisen asiointipalvelun käyttämisestä prosessiosoiteena. Sähköistä asiointipalvelua

käytettäessä erillistä prosessiosoitteen ilmoittamista ei tarvita.

Valituksen liitteet

Valituskirjelmään on liitettävä

- 1) päätös, johon haetaan muutosta valittamalla, alkuperäisenä tai jäljennöksenä
- 2) asiakirjat, joihin valittaja vetoaa vaatimuksensa tueksi, jollei niitä ole jo aikaisemmin toimitettu viranomaiselle
- 3) asiamiehen valtakirja

Valituskirjelmän toimittaminen perille

Valitus tehdään ensisijaisesti hallinto- ja erityistuomioistuinten asiointipalvelussa osoitteessa: <https://asiointi.oikeus.fi/hallintotuomioistuimet>

Valituskirjelmän voi viedä valittaja itse tai hänen valtuuttamansa asiamies. Valituskirjelmä liitteineen voidaan myös lähettää postitse, telekopiona tai sähköpostilla. Postiin valituskirjelmä on jätettävä niin ajoissa, että se ehtii perille valitusajan viimeisenä päivänä. Sähköisesti (telekopiona tai sähköpostilla) toimitetun valituskirjelmän on oltava toimitettu niin, että se on käytettävissä vastaanottolaitteessa tai tietojärjestelmässä määräajan viimeisenä päivänä.

Valittajalta peritään hallinto-oikeudessa **oikeudenkäyntimaksu 310 euroa**. Tuomioistuinten ja eräiden oikeushallintoviranomaisten suoritteista perittävistä maksuista annetussa laissa (701/1993) on erikseen säädetty eräistä tapauksista, joissa maksua ei peritä.

Toimivaltaisen hallinto-oikeuden yhteystiedot muutoksenhakua varten:

Pohjois-Suomen hallinto-oikeus

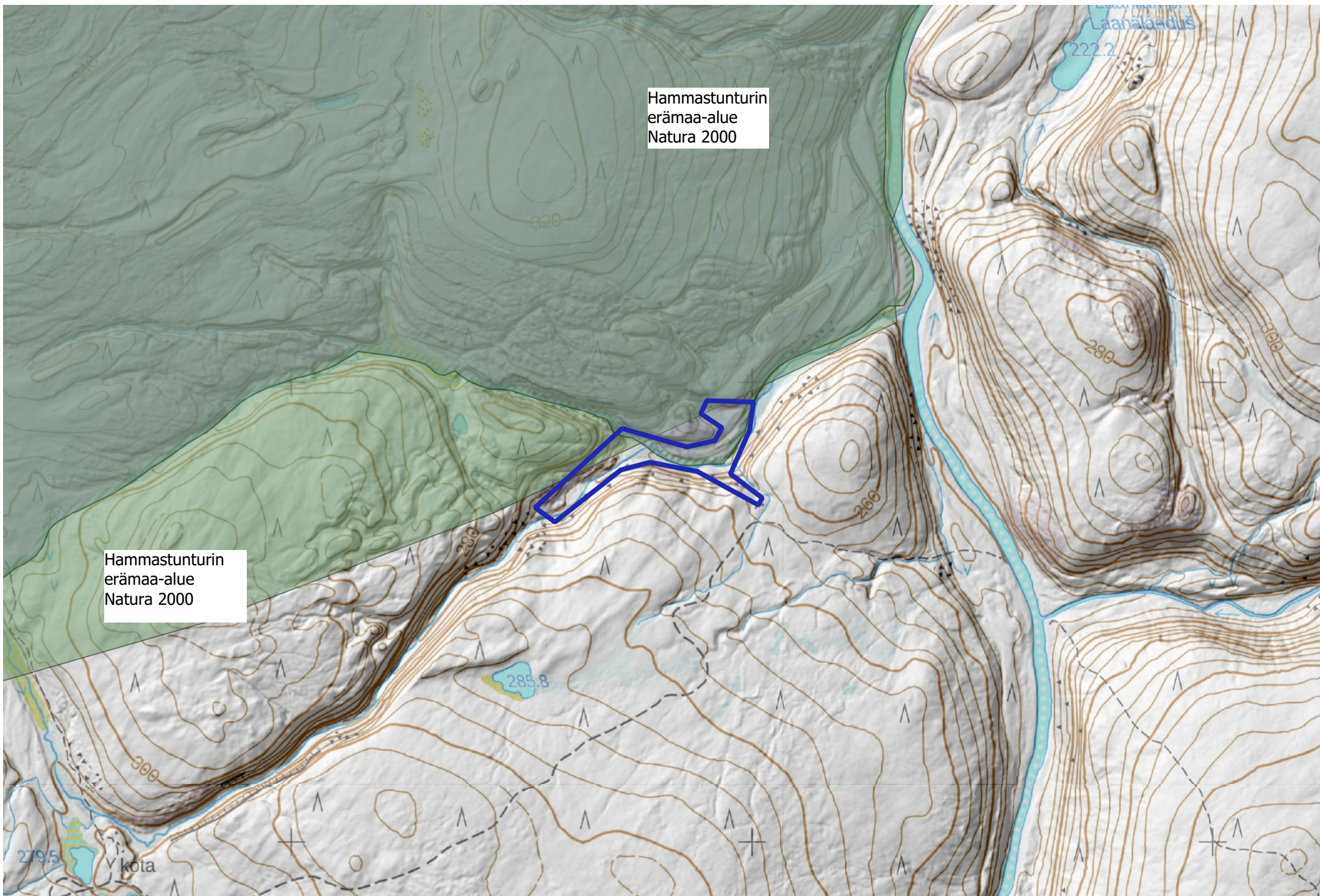
käyntiosoite: Torikatu 34–90, 90100 Oulu

postiosoite: PL 189, 90101 Oulu

puhelin: 029 56 42800

faksi: 029 56 42841

sähköposti: pohjois-suomi.hao@oikeus.fi



Hammastunturin
erämaa-alue
Natura 2000

Hammastunturin
erämaa-alue
Natura 2000

Asiakirjan ovat allekirjoittaneet

Nimi	Tunnistautuminen	Aika
Karl Mikael Hansson Nordström	Telia Tunnistus	18.02.2026 13:11:26 UTC+02:00



Tämä dokumentti on sähköisesti allekirjoitettu

Sisällys: - Kansilehti (1 sivu)
- Alkuperäinen dokumentti (5 sivua)

Kansilehden sivu 1/1

Metsähallitus
kirjaamo@metsa.fi

Turvallisuus- ja kemikaalivirasto, Tukes
kaivosasiat@tukes.fi

Viite: Lausuntopyyntö 19.1.2026

Lausunto kullanhuuhdonnan jatkoaikahakemuksesta HL2020:0036 Pikku-Harriojan kulta, Hammastunturin erämaa, Inari, Vuorela ja täytäntöönpanoa koskevasta hakemuksesta

Turvallisuus- ja kemikaalivirasto (Tukes) on kuuluttanut kaivoslain 40 §:n nojalla kullanhuuhdontaluvan jatkoaikahakemuksen. Hakemusalue, jonka pinta-ala on 3,9 hehtaaria, sijaitsee Pikku-Harriojen varrella osaksi Metsähallituksen Luontopalvelujen ja Metsätalous Oy:n hallinnoimalla kiinteistöllä no: 148-893-15-1. Hakemusalueella on tarkoitus harjoittaa pääasiallisesti lapiokaivuuta, mutta myös koneellista kullankaivua. Hakijalla ei ole alueelle voimassa olevaa ympäristölupaa. Koneelliseen kullanhuuhdontaan tarvitaan ympäristönsuojelulain mukainen lupa.

Samalla haetaan myös toiminnan aloittamislupaa mahdollisesta muutoksenhausta huolimatta.

Luonnonsuojelulain huomioiminen

Sen lisäksi mitä kaivoslaissa säädetään, sovelletaan kaivoslain mukaista lupa-asiaa ratkaistaessa ja muutoin kaivoslain mukaan toimittaessa muun muassa luonnonsuojelulakia (9/2023, LSL). Kaivoslain muuttamista koskevassa hallituksen esityksessä (HE 126/2022) todetaan luonnonsuojelulain soveltamisesta, että "- Tämä edellyttää kaivosviranomaisen muun muassa asettavan riittävän tarkkoja lupamääräyksiä sen varmistamiseksi, ettei luvan mukainen toiminta aiheuta luonnonsuojelulaissa kiellettyä seurausta". Metsähallitus toteaa, että lupaharkinnassa ja kullanhuuhdontaluvassa annettavissa määräyksissä tulisi huomioida muun muassa Natura 2000-alueita koskevat säännökset.

Natura 2000 -alue

Hakemusalue sijaitsee pieneltä osin Hammastunturin erämaa -nimisellä Natura 2000 -verkostoon kuuluvalla alueella, ja hakemusalueella esiintyy tuntureiden vyörysoaikot ja -lohkareikot (8110) luontotyyppiä.

Hammastunturin erämaa

Hakemusalue sijaitsee Hammastunturin erämaa-alueella. Erämaalaisissa (62/1991) tarkoitettujen erämaa-alueiden perustaminen on perustettu alueiden erämaaluonteen säilyttämiseksi, saamelaiskulttuurin ja luontaiselinkeinojen turvaamiseksi sekä luonnon monipuolisen käytön ja edellytysten kehittämiseksi. Hakemusalueen sijainti erämaa-alueella korostaa lupaviranomaisen kaivoslain 38 §:n mukaista selvittämismääräystä sekä 50 §:n 1 momentin 1 kohdan mukaista harkintaa saamelaiselinkeinoille ja saamelaiskulttuurille aiheutuviin yhteisvaikutuksiin.

Tukesin aineiston perusteella (tilanne 18.2.2026) Hammastunturin erämaan alueella on voimassa olevia kullanhuuhtontalupia 133 kappaletta 612 hehtaarin alueella. Vastaavasti kullanhuuhtontalupahakemuksia on 30 kappaletta 175 hehtaarin alueella.

Metsähallitus toteaa, ettei hakemuksessa ole arvioitu Hammastunturin erämaa-alueelle sijoittuvien kullanhuuhtontalupa-alueiden merkitystä erämaa-alueiden perustamisen tarkoituksen kannalta.

Uhanalaiset eläin- ja kasvilajit

Hakemusalueelta ei tällä hetkellä tunneta uhanalaisten lajien esiintymiä tai suojeltuja luontotyyppisiä.

Kulttuuriperintö

Alueelta ei tunneta muinaismuistolain (295/1963) suojaamia muinaisjäännöksiä, rakennusperintökohteita tai muita kulttuuriperintökohteita. Muinaismuistolain suojaamat kiinteät muinaisjäännökset ovat rauhoitettuja muistoina Suomen aikaisemmasta asutuksesta ja historiasta. Yli 100-vuotiaat rakennusten ja rakennelmien rauniot ja muut ihmistoiminnan jättämät jäännökset ovat kiinteitä muinaisjäännöksiä. Jos maata kaivettaessa tai muuta työtä suorittaessa tavataan kiinteä muinaisjäännös, jota aikaisemmin ei ole tunnettu, on työ muinaisjäännöksen kohdalta heti keskeytettävä ja ilmoitettava kohde Saamelaismuseumille, joka päättää jatkotoimenpiteistä. Ilman muinaismuistolain nojalla annettua lupaa on kiinteän muinaisjäännöksen kaivaminen, peittäminen, muuttaminen, vahingoittaminen, poistaminen ja muu siihen kajoaminen kielletty. Myös muut alueella mahdollisesti olevat kulttuuriperintökohteet tulee ottaa huomioon maankäytössä niin, ettei niitä vahingoiteta.

Vesistö ja kalasto

Metsähallitus toteaa, että lvalojoen vesistö ja sen sivujoet ovat tärkeitä sekä paikallisten, että ulkopaikkakuntalaisten kalastuskohteina. Kyseisen vesistöalueen arvokkaimmat kalalajit ja kannat ovat riippuvaisia sekä veden- että pohjanlaadusta. Hyväkuntoiset ja pohjarakenteeltaan monimuotoiset kutu- ja poikastuotantoalueet, sekä riittävän

syvyyden ja syvyysvaihtelun omaavat suvannot ja nivat, ovat keskeinen tekijä virta- ja koskikutuisten kalalajien elinkierron onnistumisessa.

Kullanhuuhdonnan ja -kaivuun riskit kalakannoille ja kalastukselle ovat erityisesti morfologiset muutokset uomissa sekä virtaamien pieneneminen luontaiseen tilaan verrattuna. Uomista johdetaan vettä niiden ulkopuolelle huuhtontaa ja seulontaa varten, jolloin uoman luontainen vesimäärä vähenee. Pääasiallinen tekijä morfologisille muutoksille on kaivuutyöt ja veden avulla tapahtuva huuhtonta, joka aikaansaa kiintoainespartikkeleiden huuhtoutumista vesimassassa ja täten lisää kiintoainekuormitusta. Kyseisiä muutoksia ei lähtökohtaisesti seurata nykyisissä tarkkailuohjelmissa. Metsähallitus toteaa, että kaikessa kullanhuuhdonnan luvittamisessa tulisi ottaa huomioon myös morfologisten muutosten seuranta sekä kalataloustarkkailu. Samalla tulisi ottaa huomioon kaivuukohteina olevien jokien- ja purojen kyky vastaanottaa kuormitusta ja säädellä kullankaivuuta ja -huuhdonta yhteisvaikutusten arviointia käyttäen.

Riskien hallintaa on myös parannettava luvittamisen kautta. On ilmeistä, että sään ääri-ilmiöt tulevat lisääntymään ja eroosiolle herkäät rinteissä sijaitsevat kasvittomat kaivuumassat tulevat altistumaan entistä suuremmille huuhtoumille sekä sademäärille tulevaisuudessa. Hakemuksissa todetaan kaivuutyön ja huuhdonnan vaikutuksien olevan olemattomia vastaanottaville vesistöille, mutta volyymin ja kaivuutyömaiden määrän kasvaessa yhteisvaikutuksia väistämättä syntyy edellä mainituin tavoin vastaanottavissa vesistöissä. Lupaviranomaisten tulisi käyttää yhteisvaikutuksien arvioita parhaan käytettävissä olevan tiedon kautta.

Kalaston osalta Metsähallitus muistuttaa, että kullanhuuhdonta on huomattava vesistöihin suoraan vaikuttava maankäyttömuoto lvalojoen valuma-alueilla, jonka alueelle lupahakemus sijoittuu. Metsähallitus toteaa yleisesti, että kullanhuuhdonta lupahakemusten määrä alueelle on myös kasvussa. lvalojoessa tiedetään olevan ainakin 12 erilaistunutta taimenkantaa ja kullankaivuun vaikutukset voivat heikentää näiden kantojen tilaa. lvalojoki sivuhaaroinen on merkittävä alkuperäisen vaeltavan taimenen lisääntymis- ja poikastuotantoalue. Taimenen lisäksi lvalojen vesistöalueella on alkuperäisiä harjus-, siika-, hauki- ja ahvenkantoja, jotka niin ikään kärsivät veden laadun heikkenemisestä.

Metsähallitus kiinnittää kaivosviranomaisen huomion siihen, että kaivoslaki edellyttää huomioimaan lupaharkinnassa kullanhuuhdonnan vesistövaikutukset, eikä tätä voida jättää yksinomaan ympäristönsuojelulain mukaisen luvan varaan. Kaivoslain 24 §:n mukaan kullanhuuhdonta-alueen käytöstä ei saa aiheutua merkittäviä muutoksia luonnonolosuhteissa tai muuta merkittävää vahingollista ympäristövaikutusta. Lain esitöiden mukaan (HE 273/2009 vp) luonnonolosuhteilla tarkoitetaan lähinnä pinta- ja pohjavesivesioloja ja ympäristövaikutuksella esimerkiksi luvan mukaisesta toiminnasta aiheutuvia välittömiä ja välillisiä vaikutuksia vesiin.

Lisäksi Metsähallitus toteaa, että Pohjois-Lapin maakuntakaavassa 2040 Ivalojoeki, johon kaivuu alueen vedet Kyläjoen kautta laskevat, osoitetaan arvokas vesistö -merkinnällä (av-6581). Arvokas vesistö -merkintä perustuu maakuntakaavassa osoitettujen vesistöjen lohi- ja taimenkantojen suojelubiologiseen ainutlaatuisuuteen sekä Suomen että maailmalajuisessa perspektiivissä. Yksittäisenä jokin hanke voi olla vaikutuksiltaan pieni, mutta yhdistettynä useaan pieneenkin hankkeeseen samalla vaikutusalueella, voivat yhteisvaikutukset muodostua merkittäviksi. Kaivoslain 46 §:n 6 kohdan mukaan kullanhuuhtontalupaa ei saa myöntää alueelle, jossa luvan mukainen toiminta vaikeuttaisi oikeusvaikutteisen kaavan toteuttamista. Metsähallituksen näkemyksen mukaan kullanhuuhtontalupaa koskevassa harkinnassa tulee huomioida maakuntakaava ja edellä mainittu kaavamääräys.

Vakuus

Kaivoslain 107 §:n mukaisen vakuuden tulee olla riittävä turvaamaan jälkitoimenpiteet ja mahdollisesta toiminnasta aiheutuneet vahingot ja haitat. Vakuuden suuruutta määritettäessä tulee huomioida kullanhuuhtonnassa sallitut menetelmät sekä alueen luonnontilaan palauttamisen kustannukset. Kun kullanhuuhtonta-alue tulee sijoittumaan osin Natura-alueelle ja erämaa-alueelle, on kyse sellaisesta erityispiirteestä, joka tulee ottaa huomioon vakuutta asetettaessa ja riittävän vakuuden määrää arvioitaessa.

Päätöksen täytäntöönpano mahdollisesta muutoksenhausta huolimatta

Hakija esittää perusteeksi Saamelaiskäräjien muutoksenhakuherkkyden. Metsähallitus katsoo, että päätösten täytäntöönpanoa koskevien määräysten antamisen ei pitäisi muodostua pääsääntöiseksi instrumentiksi aloittaa luvan mukainen toiminta erämaa-alueella, vaan muutoksenhauille tulisi varata tosiasiallinen mahdollisuus ennen toiminnan aloittamista.

Yleiset asiat

Mikäli luvan myöntämisen edellytykset täyttyvät, tulee lupapäätöksessä ottaa huomioon seuraavat näkökohdat:

- Kaivutoiminta tulee tapahtua siten, että alapuoliseen vesistöön ei pääse liettymistä aiheuttavaa mineraaliainesta eikä ravinteita. Maa-ainesten pääsy alapuoliseen vesistöön voidaan estää riittävällä veden kierrätyksellä ja saostuslaitteilla.
- Kaivukauden päättyessä on jyrkät kaivantojen reunat luiskattava. Reunat on myös merkittävä maastoon riittävän näkyvästi. Näillä toimenpiteillä parannetaan maaston muiden käyttäjien turvallisuutta ja estetään vahinkoja. Metsähallitus katsoo, että kullanhuuhtontaluvan saaja on kaikilta osin vastuussa Metsähallitukselle ja/tai kolmannelle osapuolelle kaivutoiminnasta mahdollisesti aiheutuvista vahingoista.

- Kaivutyöhön liittyvä leiriytyminen ja muu toiminta tulee tapahtua kullanhuudonta-alueen sisäpuolella. Hakija ei hae lupaa rakentamiselle, vaan toteaa majoittuvansa teltoissa, telttakatoksissa sekä asuntovaunuissa. Metsähallituksen näkemyksen mukaan ympärivuotisesti alueella säilytettävän asuntovaunun sijoittaminen tulee ratkaista kullanhuudontaluvassa.
- Pystypuiden kaataminen on lähtökohtaisesti kielletty. Puuston poisto on tehtävä kaivun etenemisen mukaisesti ja poistamisesta sovittava ennakkoon Metsähallituksen kanssa. Puuston poisto on rajattava vain välttämättömään ja puut on korvattava. On huomioitava, että kaivoslain mukaan kullanhuudontaluvan nojalla tapahtuvasta toiminnasta ei saa aiheutua merkittävää maisemallista haittaa.
- Ajoneuvoilla ajaminen metsäautoteiden ulkopuolella vaatii aina Metsähallituksen luvan ja huudonta-alueen lähelle (noin 300 metrin päähän) menee maastoura, jota hakija kertoo käyttävänsä. Metsähallitus ohjeistaa hoitamaan raskaan tarpeiston kuljetuksen huudonta-alueelle lumipeitteisenä aikana, ettei maastoon syntyisi uusia uria.

Lausunnon valmisteluun ovat osallistuneet maankäytön erityisasiantuntija Tuija Kangasniemi ja Eräpalvelujen kalastuksen erityisasiantuntija Juha Heinonen.

Mikael Nordström
Asiointijohtaja
Metsähallitus, Luontopalvelut

Asiakirjan ovat allekirjoittaneet

Nimi	Tunnistautuminen	Aika
Reetta-Mari Tammela	Suomi.fi	22.01.2026 12:44:25 UTC+02:00



Tämä dokumentti on sähköisesti allekirjoitettu

Sisällys: - Kansilehti (1 sivu)
- Alkuperäinen dokumentti (2 sivua)

Kansilehden sivu 1/1

TUKES

**Inarin kunnan lausunto kunnan alueelle kohdistuvasta kullanhuuhtontalupahakemuksesta
HL2020:0036**

TUKES on pyytänyt Inarin kunnan lausuntoa kullanhuuhtontalupahakemuksesta nro HL2020:0036.

Hakemus kohdistuu yleiskaavan Se-alueelle, MP-alueelle ja Natura 2000 -verkostoon kuuluvalla alueella.

”Erämaa-alue Se

Erämaalain (62/1991) nojalla perustettu erämaa-alue. Erämaa-alueiden hoito- ja käyttösuunnitelmissa tulee ottaa huomioon valtakunnallisesti ja seudullisesti merkittävät veneretkeily-, moottorikelkkailu- ja ulkoilureitit. Alueiden hoidon ja käytön järjestämisestä päätetään hoito- ja käyttösuunnitelmassa, jonka laatii erämaalain velvoittamana Metsähallitus ja vahvistaa ympäristöministeriö.”

”Maa- ja metsätalous- sekä poronhoitovaltainen alue MP

Alueella turvataan nykyisten elinkeinojen, kuten maa- ja metsätalouden sekä valtionmaalla myös poronhoidon ja muiden luontaiselinkeinojen harjoittamismahdollisuudet. Alueella on sallittua haja-asutusluonteinen rakentaminen muualla kuin rantavyöhykkeellä (MRL 43.2§). Aluetta voidaan käyttää pääasiallista käyttötarkoitusta merkittävästi haittaamatta myös muihin käyttötarkoituksiin. Alueella sallitaan metsälainsäädännön ja metsänhoitosuosituksen puitteissa tapahtuva metsien hoito ja käyttö.

Erityislainsäädännön perusteella voidaan osoittaa valtionmaan rantavyöhykkeelle luontais- ja sivuelinkeinojen kannalta välttämättömiä rakennuksia. Rantavyöhykkeellä em. rakennuspaikan rakennusten yhteenlaskettu kerrosala on enintään 40k-m².”



"Natura 2000 -verkostoon kuuluva alue -nat

Alue on suojeltu luontodirektiivin mukaisena SCI- ja/tai lintudirektiivin mukaisena SPA-alueena. Alueen suojeluarvojen huomioon ottamisesta on säädetty LSL 65 ja 66 §:ssä."

Lupahakemuksen käsittelyssä ja MP-aluetta koskevaa merkittävää haittaa arvioidessa tulee ottaa huomioon alueen kaikkien valtausten kumulatiiviset vaikutukset erämaa-alueen hoitoon ja käyttöön.

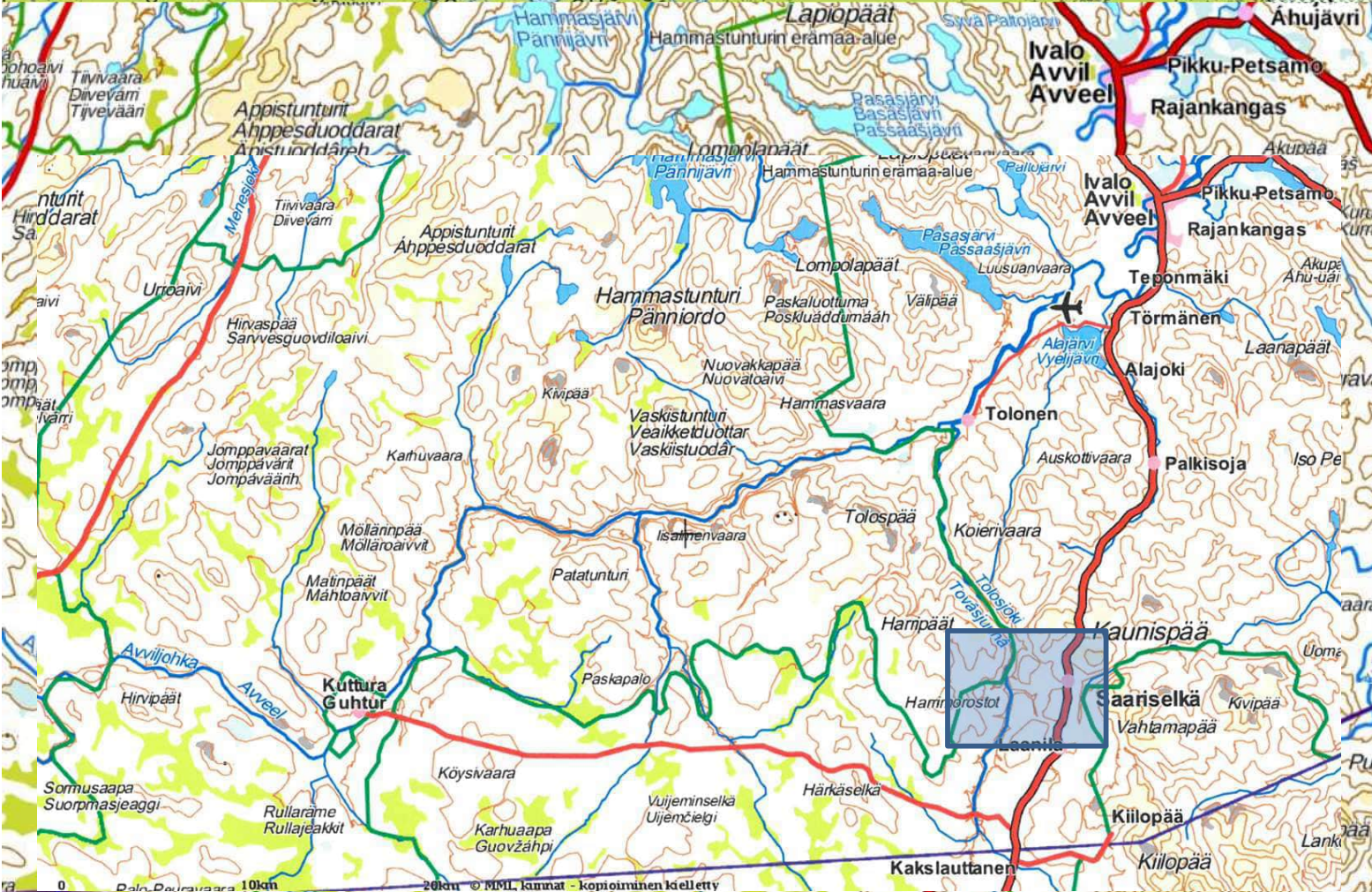
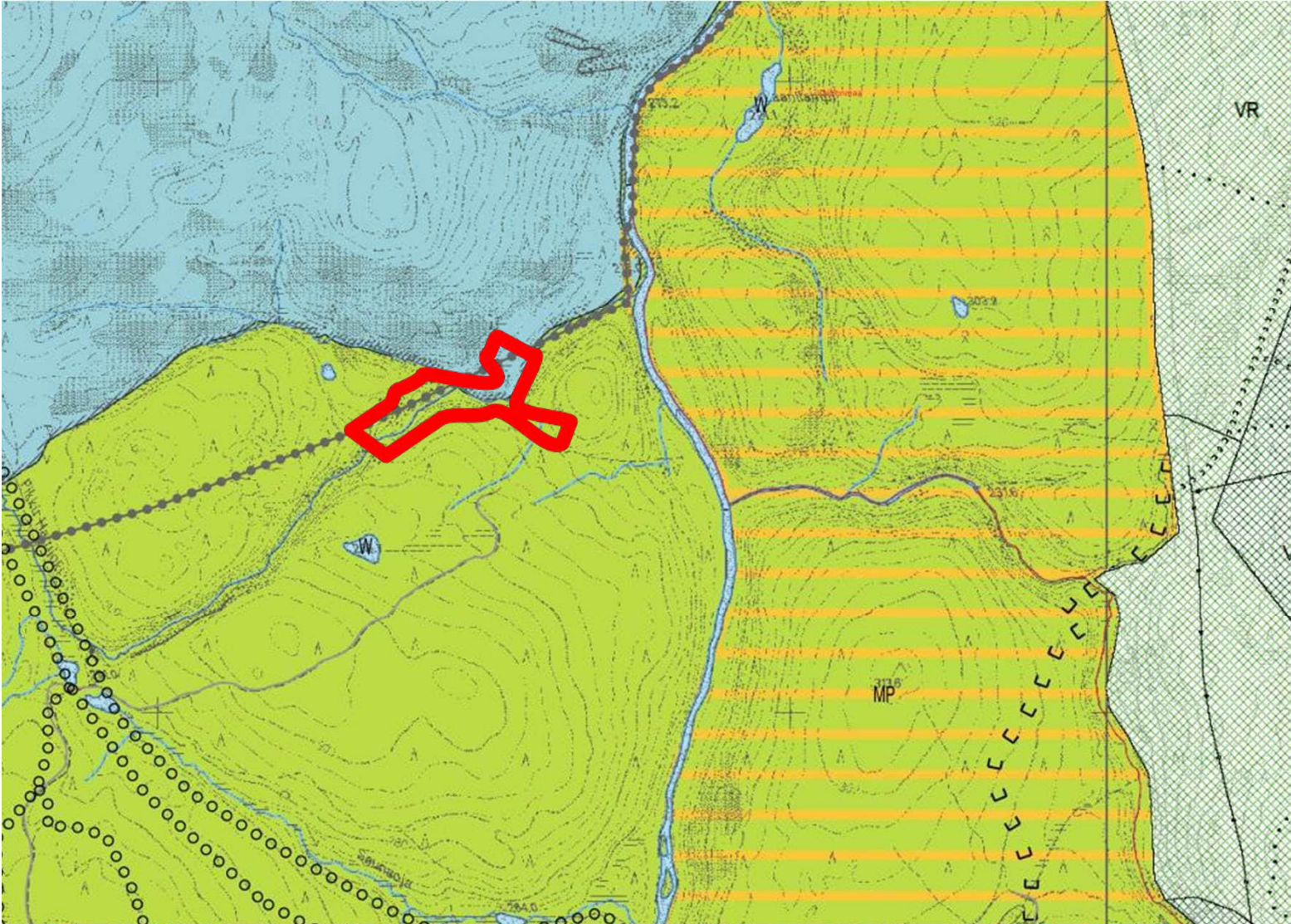
Valtausalueet tule merkitä maastoon selkeästi.

Reetta-Mari Tammela
Tekninen johtaja

Valmistelija: Pekka Mäkynen, mittausinsinööri

Liite: Kartta ja yleiskaavamääräykset





Yleisimmät Ivalon yleiskaavan kaavamerkinnot valtausalueilla:



Maa- ja metsätalous- sekä poronhoitovaltainen alue MP

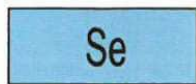
Alueella turvataan nykyisten elinkeinojen, kuten maa- ja metsätalouden sekä valtionmaalla myös poronhoidon ja muiden luontaiselinkeinojen harjoittamismahdollisuudet. Alueella on sallittua haja-asutusluonteinen rakentaminen muualla kuin rantavyöhykkeellä (MRL 43.2§). Aluetta voidaan käyttää pääasiallista käyttötarkoitusta merkittävästi haittaamatta myös muihin käyttötarkoituksiin. Alueella sallitaan metsälainsäädännön ja metsänhoitosuosituksen puitteissa tapahtuva metsien hoito ja käyttö.

Erityislainsäädännön perusteella voidaan osoittaa valtionmaan rantavyöhykkeelle luontais- ja sivuelinkeinojen kannalta välttämättömiä rakennuksia. Rantavyöhykkeellä em. rakennuspaikan rakennusten yhteenlaskettu kerrosala on enintään 40 k-m².

Maa- ja metsätalous- sekä poronhoitovaltainen alue MP-1

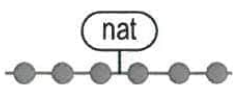


Alueella turvataan nykyisten elinkeinojen, kuten maa- ja metsätalouden sekä poronhoidon ja muiden luontaiselinkeinojen harjoittamismahdollisuudet. Alueella sijaitsee luontaiselinkeinojen vaatimia toimintoja (kuten poroerotus), joiden vuoksi alueella on sallittua vain niihin liittyvä rakentaminen (MRL 43.2§). Alueella sallitaan metsälainsäädännön ja metsänhoitosuosituksen puitteissa tapahtuva metsien hoito ja käyttö.



Erämaa-alue Se

Erämaalain (62/1991) nojalla perustettu erämaa-alue. Erämaa-alueiden hoito- ja käyttösuunnitelmissa tulee ottaa huomioon valtakunnallisesti ja seudullisesti merkittävät veneretkeily-, moottorikelkkailu- ja ulkoilureitit. Alueiden hoidon ja käytön järjestämisestä päätetään hoito- ja käyttösuunnitelmassa, jonka laatii erämaalain velvoittamana Metsähallitus ja vahvistaa ympäristöministeriö.



Natura 2000 -verkostoon kuuluva alue -nat

Alue on suojeltu luontodirektiivin mukaisena SCI- ja/tai lintudirektiivin mukaisena SPA-alueena. Alueen suojeluarvojen huomioon ottamisesta on säädetty LSL 65 ja 66 §:ssä.



Luonnon monimuotoisuuden kannalta erityisen tärkeä alue -luo

Ympäristön tilaan vaikuttavia toimenpiteitä suoritettaessa on kiinnitettävä huomiota siihen, ettei alueen luontoarvoja vaaranneta tai heikennetä.



Matkailun ohjelmapalvelualue RM-o2 (rasterimerkintä)

Alueelle saa rakentaa aktiiviseen luontomatkailuun liittyviä rakennuksia ja rakennelmia, kuten kotia tai laavuja. Alueelle ei saa sijoittaa majoitustiloja. Alueelle tulee laatia käyttösuunnitelma ennen rakentamisen aloittamista. Alueella sijaitsee Metlan koealoja. Suunnitelmasta on pyydettävä lausunto Metsähallitukselta ja lisäksi Metlalta silloin, kun suunnitelma koskee Metlan koetoimintaa.

Alueella on voimassa MRL 43.2 ja 128 §:n mukainen toimenpiderajoitus (maisematyölupa). Maisemaa muuttavaa maanrakennustyötä, puiden kaatamista tai muuta näihin verrattavaa toimenpidettä ei saa suorittaa ilman lupaa. Lupaa ei tarvita yleis- tai asemakaavan toteuttamiseksi tarpeellisten taikka myönnetyn rakennus- ja toimenpideluvan mukaisten töiden suorittamiseen eikä vaikutuksiltaan vähäisiin toimenpiteisiin.

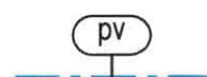


Tutkimusmetsäkeskittymä (rasterimerkintä)

Alueella sijaitsee Metsähallituksen Laanilan tutkimusmetsäalue



Ohjeellinen ulkoilureitti



Pohjavesialue



Turvallisuus- ja kemikaalivirasto Tukes Rovaniemi
Valtakatu 2
96100 ROVANIEMI

Lausuntopyyntö 11.12.2020

**Lausunto kullanhuuhdontalupahakemuksesta, Vuorela Juho, koneellinen
kullankaivuu, Inari, valtaus Pikku-Harrijojan kulta, lupatunnus HL2020:0036**

Turvallisuus- ja kemikaalivirasto (Tukes) on pyytänyt kaivoslain (621/2011) 37 §:n nojalla Lapin ELY-keskuksen lausuntoa yllä mainitusta Juho Vuorelan & co. kullanhuuhdontalupahakemuksesta.

Alue sijaitsee Inarin kunnassa, Tulosjokeen lännestä laskevan Pikku Harrijoen varrella. Alueen pinta-ala on n. 3,9 hehtaaria. Alueella ei ole ympäristölupaa. Alue sijaitsee osittain Hammastunturin erämaa FI1300203 Natura-2000 alueella sekä Hammastunturin erämaa-alueella EMA120009.

Kullanhuuhdonta-alueen alapuolelle määritetyn purkupisteen mukainen valuma-alue on noin 1 145 hehtaaria (valuma-alueen määrittäminen/Suomen metsäkeskus). Tälle purkupisteelle lasketulla valuma-alueella ei ole haettavana olevan alueen lisäksi muita kullanhuuhdonta-alueita.

Hakija varautuu tämän lupakauden aikana lapiokaivuuseen sekä alle 3000 m³ vuodessa konekaivuuseen. Hakija aikoo hankkia alueelle ympäristöilmoitukseen perustuvan alle 500 m³ konekaivuoikeuden ja tehostaa tutkimustaan sen luvan mahdollistamana. Mikäli tulokset ovat lupaavia hakija ympäristöluvittaa tämän jälkeen kaivumääräänsä 3000 m³ per vuosi. Kaivu tapahtuu yhdellä kaivuyksiköllä, johon kuuluu yksi tai kaksi kaivinkonetta.

Varsinainen tuotantokone on pieni n. 8 tn kaivinkone (tela-alustaisia, ympäripyöriä), satunnaisesti käytettävä apukone on suurempi, kooltaan enintään 20 tonnia. Käytetty vesi on 100 % kiertovettä ja sen kierrätysnopeus on enintään 2000 l/min.

Haettavana olevan kullanhuuhdonta-alueen läheisyydessä on luonnonsuojelulain nojalla rauhoitetun suuren, uhanalaisen, rauhoitetun petolinnun pesäreviiri (LsL 1096/1996, 38 §). Luonnonsuojelulain 39 §:n ja lintudirektiivin artiklan 5 mukaan mm. lajin tahallinen häiritseminen, erityisesti lisääntymis- tai jälkeläisten kasvatusaikana tai muutoin niiden elämänsyklin kannalta tärkeillä paikoilla on kielletty. Ao. pesäreviiri tulee huomioida lupakäsittelyssä ja pyytää lisätietoja Metsähallituksen Lapin luontopalveluista.

Edellä mainitut seikat huomioiden Lapin ELY-keskus ei näe estettä

11.1.2021

kullanhuuhdontaluvan myöntämiseksi. Koneellinen kulanhuuhdonta kyseisellä paikalla vaatii kuitenkin ympäristönsuojelulain mukaisen luvan tai ilmoitusmenettelypäätöksen ja Lapin ELY -keskus ottaa luvan hakemusvaiheessa kantaa luvan myöntämisen edellytyksiin.

Koneellista kullankaivuuta ei saa aloittaa ennen kuin ympäristönsuojelulain mukainen lupa on myönnetty ja Turvallisuus- ja kemikaalivirasto on myöntänyt kulanhuuhdontaluvan, ja päätökset ovat lainvoimaisia tai lupa toiminnan aloittamiseen myönnetään muutoksenhausta huolimatta.

Lausunnon valmisteluun on osallistunut ylitarkastaja Marjut Kokko.

Tämä asiakirja on sähköisesti hyväksytty viraston sähköisessä asianhallintajärjestelmässä. Asian on esitellyt Ympäristötarkastaja Jouni Rauhala ja ratkaissut Ympäristönsuojeluyksikön päällikkö Juha-Pekka Hämäläinen.

Tämä asiakirja LAPELY/5531/2020 on hyväksytty sähköisesti / Detta dokument LAPELY/5531/2020 har godkänts elektroniskt

Esittelijä Rauhala Jouni 11.01.2021 07:29

Ratkaisija Hämäläinen Juha 11.01.2021 08:50

Turvallisuus- ja kemikaalivirasto
PL 66
00521 Helsinki

Lausuntopyyntö 19.1.2026

Lausunto kullanhuuhdontalupahakemuksesta (jatkolupa), Vuorela Juho, koneellinen kullankaivuu, Inari, valtaus Pikku-Harriojan kulta, lupatunnus HL2020:0036

Turvallisuus- ja kemikaalivirasto (Tukes) on pyytänyt kaivoslain (621/2011) 37 §:n nojalla Lupa- ja valvontaviraston lausuntoa yllä mainitusta kullanhuuhdontalupahakemuksesta. Kyseessä on jatkohakemus.

Lupa – ja valvontaviraston lausunto

Lupa- ja valvontavirasto toteaa, ettei sillä ole huomautettavaa jatkohakemuksen johdosta. Lupaharkinnassa tulee kuitenkin ottaa huomioon hakijan aikaisempaan hakemukseen liittyen Lapin ELY-keskuksen 11.1.2021 antamassa lausunnossa esille tuodut seikat.

Mikäli alueella on tarkoitus harjoittaa koneellista kullankaivuuta, toiminta vaatii ympäristönsuojelulain mukaisen luvan, mikäli vuotuinen kaivuumäärä on 500 m³ tai yli vuodessa. (Ympäristönsuojelulaki 527/2014 liite 1, taulukko 2 kohta 7a) tai saman lain mukaisen ilmoitusmenettelypäätöksen 115 a §.

Lupa- ja valvontavirasto ottaa tarkemmin kantaa hankkeeseen lupakäsittelyn yhteydessä siihen tarkoitukseen laadittujen tarkempien hakemusasiakirjojen pohjalta. Lisäksi toiminta voi edellyttää vesilain mukaista lupaa tai oikeutta.

Tämä asiakirja on hyväksytty viraston sähköisessä asianhallintajärjestelmässä. Asian on esitellyt ympäristötarkastaja Jouni Rauhala ja ratkaissut ryhmäpäällikkö Juha Hämäläinen.

Lupa- ja valvontavirasto

Postiosoite: PL 20, 13035 LVV
Puhelinvaihe: 0295 254 000
kirjaamo@lvv.fi | lvv.fi

Tämä asiakirja LVV-U/36997/2026 on hyväksytty sähköisesti / Detta dokument LVV-U/36997/2026 har godkänts elektroniskt

Ratkaisija Hämäläinen Juha-Pekka 03.02.2026 12:42

Esittelijä Rauhala Jouni 03.02.2026 11:53



LAUSUNTO

25.2.2026

Dnro: 114/D.a.5./2026

Turvallisuus- ja kemikaalivirasto

kaivosasiat@tukes.fi**Kuuleminen kullanhuuhtontalupahakemuksista HL2020:0036 Pikku-harriojan kulta HL2020:0036, HL2020:0050 Kultajäärät ja HL2025:0034 Puolikuiva noro**

Viite: Ilmoitus kuulemisesta 19.1.2026, 21.1.2026 ja 23.1.2026

Saamelaiskäräjät toteaa lausuntonaan, että Saamelaiskäräjillä ei ole mahdollisuutta lausua ko. lupahakemuksista ruuhkautuneessa työtilanteessa olemassa olevan henkilöstökapasiteetin puitteissa.

Merk.

Tuomas Aslak Juuso
Puheenjohtajan sijainenLaura Olsén-Ljetoff
elinkeinosihteeri

Puheenjohtaja sijainen päätti lausunnosta 25.2.2026 Saamelaiskäräjien työjärjestyksen 7 §:n 6 kohdan perusteella.

Lisätietoja antaa: elinkeinosihteeri Laura Olsén-Ljetoff, laura.olsen-ljetoff@samediggi.fi, 040 617 5113.

SIGNATURES**ALLEKIRJOITUKSET****UNDERSKRIFTER****SIGNATURER****UNDERSKRIFTER**

This document contains 1 pages before this page
Dokumentet inneholder 1 sider før denne siden

Tämä asiakirja sisältää 1 sivua ennen tätä sivua
Dette dokument indeholder 1 sider før denne side

Detta dokument innehåller 1 sidor före denna sida

TUOMAS ASLAK JUUSO**Company - Yritys - Företag - Selskap - Virksomhed: SK**

9b70b112-29ef-4d0c-add7-514be708ddb9 - 2026-03-02 09:16:17 UTC +02:00

BankID / MobileID - e994c67d-6531-42f1-b193-bc8cdba8a73d - FI

Authority to sign - Asemavaltuutus - Ställningsfullmakt - Autoritet til å signere - Myndighed til at underskrive

LAURA MARIA OLSEN-LJETOFF**Samediggi/Saamelaiskäräjät, FI10525353, Menesjärventie 2A, 99870, Inari**

797e085a-0f03-420c-9e71-1bf7bf295873 - 2026-03-02 09:41:41 UTC +02:00

BankID / MobileID - 96b99060-6635-4f2a-892d-71a3c18bdc58 - FI

Authority to sign - Asemavaltuutus - Ställningsfullmakt - Autoritet til å signere - Myndighed til at underskrive

authority to sign

representative

custodial

asemavaltuutus

nimenkirjoitusoikeus

huoltaja/edunvalvoja

ställningsfullmakt

firmateckningsrätt

förvaltare

autoritet til å signere

representant

foresatte/verge

myndighed til at underskrive

repræsentant

frihedsberøvende

Lausunto D.s.1245

Turvallisuus- ja kemikaalivirasto
Valtakatu 2
96100 Rovaniemi
kaivosasiat@tukes.fi

VIITE LAUSUNTOPYYNTÖ HL2020:0036 (SAAPUNUT 19.1.2026)
ASIA KULLANHUHDONNAN JATKOLUPAHAKEMUS HL2020:0036 PIKKU-HARRIOJAN KULTA

Turvallisuus- ja kemikaalivirasto on pyytänyt Saamelaismuseum Siidalta lausuntoa Juho Vuorelan ja Maria Hovin kullanhuuhdonnan jatkolupahakemuksesta HL2020:0036 Pikku-Harriojan kulta. Saamelaismuseum Siida lausuu asiasta museolain (314/2019) 7 §:n mukaisena alueellisena vastuumuseona toimialansa (rakennettu ja arkeologinen kulttuuriperintö sekä maisema) osalta sekä museolain (314/2019) 9 §:n mukaisena valtakunnallisena vastuumuseona erikoisalansa (saamelaiskulttuuri) osalta.

Lupahakemusalue HL2020:0036 sijaitsee Inarin kunnassa, Tolosjoen länsipuolella, Pikku Harriojen varrella. Kullanhuuhdontalupaa haetaan 10 vuodeksi koneelliseen kullankaivuun 3,9 ha alueelle. Vuosittaista kaivumäärää ei ole mainittu, mutta aiemmin se on ollut enimmillään 3000 m³. Hakemuksessa on mukana kaivannaisjätteen jätehuoltosuunnitelma. Hakijalla ei ole voimassa olevaa ympäristölupaa. Lupahakemusalueelle kuljetaan olemassa olevia tieuria pitkin.

Pohjois-Lapin maakuntakaavassa 2040 (2024) lupahakemusalueen eteläosa sijaitsee metsätalous- ja poronhoitovaltaisella alueella M-1 4562. Lupahakemusalueen pohjoisosa, Pikku Harriojen pohjoisrannalla, on Hammastunturin erämaa-alue, Se 6515. Hammastunturin erämaa-alueen kehittämisperiaatteena on, että alueen erämaaluonne säilytetään, saamelaiskulttuurin ja luontaiselinkeinojen tarpeet turvataan sekä kehitetään luonnon monipuolisen käytön edellytyksiä. Lupahakemusalueen pohjoisin osa kuuluu Natura-alueeseen (FI1300203). Lupahakemusalue kuuluu saamelaisten kotiseutualueeseen ja on poronhoitolain 2.2 § mukaan erityisesti poronhoitoa varten tarkoitettulla alueella, jolla maata ei saa käyttää niin, että siitä aiheutuu huomattavaa haittaa porotaloudelle.

Kulttuuriympäristö

Lupahakemusalueella ei ole valtakunnallisesti merkittäviä rakennettuja kulttuuriympäristöjä (RKY) eikä muinaismuistolailla (295/1963) suojeltuja kiinteitä muinaisjäänneksiä. Mikäli lupahakemusalueelta havaitaan merkkejä muinaisen ihmisen toiminnasta, kuten tulisijoja, kivirakennelmia tai kiviesineitä, työt on löytöpaikalla keskeytettävä ja löydöistä on ilmoitettava museoviranomaisille, tässä tapauksessa Saamelaismuseum Siidaan.

Eija Ojanlatva
intendentti

Juha-Pekka Jona
amanuessi, arkeologinen kulttuuriperintö

Kullanhuuhdontakorvaukset

Kullanhuuhdontakorvaus on ensimmäiseltä vuodelta maksettava viimeistään 30 päivänä siitä, kun kullanhuuhdontalupa on tullut lainvoimaiseksi tai kaivosviranomaisen on antanut määräyksen päätöksen täytäntöönpanosta muutoksenhausta huolimatta. Seuraavina vuosina korvaus on maksettava **viimeistään 15 päivänä maaliskuuta.**

Maksettaessa kullanhuuhdontalupaan liittyvää maanomistajakorvausta (50 €/ha) Metsähallitukselle, maksetaan monikäyttömetsien alueilla ja luonnonsuojelualueilla sijaitsevat korvaukset erikseen joko Metsähallituksen Kiinteistökehityksen (monikäyttömetsät) tai Metsähallituksen julkisten hallintotehtävien (luonnonsuojelu- ja erämaa-alueet) tileille.

Maksuohjeet

Metsähallitus Kiinteistökehitys: **FI83 5000 0120 1439 03**

Metsähallitus julkiset hallintotehtävät: **FI07 5000 0120 2512 92**

Maksun selitteeksi tulee laittaa **lupatunnus** (esim. HL2019:0000), **kunta ja lupa-alueen nimi**. Lisäksi maksusta tulee käydä ilmi mitä maksetaan eli:

- Kullanhuuhdontakorvaus

Useita eri lupa-alueita maksettaessa kaikki informaatio ja kaikkien alueiden lupatunnusten numerot on laitettava selitteeksi.

Puustokorvaukset maksetaan Metsähallitus Metsätalous Oy:lle. Korvauksista on sovittava Metsätalouden aluepäällikön kanssa.

Lisätiedot:

Metsähallitus / Pasi Molkoselkä: +35840 3523 127

<https://www.kaivannaiset.fi/kaivostoiminta/kullanhuuhdonta/>

KAIVOSLAIN (621/2011) MUKAINEN VAKUUS

Kaivoslain 107 §:n mukaan kullanhuuhtontaluvan haltijan on asetettava vakuus mahdollisten vahinkojen ja haittojen korvaamista sekä toiminnan päättämisen jälkeisiä toimenpiteitä varten, jollei tätä ole pidettävä tarpeettomana toiminnan laatu ja laajuus, toiminta-alueen erityispiirteet, toimintaa varten annettavat lupamääräykset ja luvan hakijan vakavaraisuus huomioon ottaen.

Turvallisuus- ja kemikaalivirasto (Tukes) on lupapäätöksessään HL2020:0036 määrännyt vakuuden suuruudeksi **2 200 euroa**.

Vakuus kattaa:

- Toiminnan päättämisen jälkitoimenpiteet (kaivoslaki 15 §)
- Mahdollisten vahinkojen ja haittojen korvaamisen (103 §)
- Muut kaivoslakiin perustuvat velvoitteet

Miten vakuus asetetaan?

Vakuustalletus tulee tehdä pankkiin Turvallisuus- ja kemikaaliviraston hyväksi. Asianosaisen pankin tai tilin omistajan tulee toimittaa tilivarojen panttausilmoitus avatusta vakuustilistä Turvallisuus- ja kemikaalivirastolle sekä antaa sitoumus, jolla se luopuu kuittausoikeudesta kyseiseen tiliin.

Vakuustili ei saa olla määräaikainen.

Tilivarojen panttausilmoituksen allekirjoittaa pankin edustaja sekä pantattavan tilin omistaja, eli luvan saaja.

Vakuus on asetettava ennen lupaan perustuvan toiminnan aloittamista.

Tukesille vakuutta varten toimitettavat asiakirjat:

- Pankin tilivarojen panttausilmoitus (alkuperäinen kappale allekirjoituksin)

Asiakirjat tulee toimittaa Turvallisuus- ja kemikaalivirastolle osoitteeseen:

PL 66, 00521 Helsinki.

Maija Viikinen
ylitarkastaja