

2.4.2026

## KUULUTUS

Turvallisuus- ja kemikaalivirasto (Tukes) kuuluttaa kaivoslain (10.6.2011/621) perusteella 2.4.2026 kullanhuuhtontalupaa koskevan päätöksen

Hakijat: Teijo Loikkanen, Tero-Mikko Talaslahti

Lupatunnus: HL2021:0053

Alueen sijainti: Inari, Palsinoja, 4,6 ha

Päätöksiin saa kaivoslain (621/2011) 162 §:n nojalla hakea muutosta valittamalla hallinto-oikeuteen. Päätös katsotaan tulleen tiedoksi saaduksi seitsemän (7) päivän kuluessa päätöksen antopäivästä sitä määräaikaan lukematta. Valitus on tehtävä kirjallisesti 30 päivän kuluessa päätöksen tiedoksisaannista. Valitusaika päättyy 11.5.2026.

Päätöksen liitteenä olevasta valitusosoituksesta ilmenee, miten muutosta haettaessa on meneteltävä. Kuulutus ja päätös ovat nähtävänä 2.4.2026 – 11.5.2026 Tukesin verkkosivuilla osoitteessa <https://tukes.fi/paatokset-ja-kuulutukset/kullanhuuhtontaluvat>

Tieto päätöksen antamisesta on julkaistu sijaintikunnan ilmoituskanavalla.

### Lisätietoja

kaivosasiat@tukes.fi tai puh. 029 5052 000

Kuulutettu 2.4.2026

Pidetään nähtävänä 11.5.2026 asti

Teijo Loikkanen  
Tero-Mikko Talaslahti

## PÄÄTÖS KULLANHUHDONTALUVAN JATKAMISESTA

Hakijat: Teijo Loikkanen, Tero-Mikko Talaslahti  
Vireilletulopvm: 25.1.2026  
Etu oikeuspvm: 25.1.2026  
Hakemuksen tarkoitus: Kullanhuudonta valtion omistamalla alueella.  
Kaivoslain (621/2011) 22 §:n mukaan kullanhuudontaan valtion omistamalla alueella on oltava kaivosviranomaisen lupa.

### PÄÄTÖS

Turvallisuus- ja kemikaalivirasto myöntää kaivoslain nojalla jatkoaikaa kullanhuudontaluvalla HL2021:0053 hakemuksen mukaisesti.

*Perustelut:* Hakija on osoittanut, että kaivoslaissa säädetyt edellytykset täyttyvät eikä kaivosviranomaisen selvityksen perusteella luvan myöntämiselle ole kaivoslaissa säädettyä estettä.  
Kaivoslaki 45 § ja 50 §.

Kullanhuudontaluvan haltijalla on tässä luvassa mainitulla kullanhuudonta-alueella yksinoikeus etsiä ja kartoittaa maaperässä esiintyvää kultaa, ottaa talteen ja hyödyntää maaperässä esiintyvää kultaa huuhtomalla sekä ottaa talteen ja hyödyntää huuhdonnan sivutuotteena irtomaasta löytyvät platinahiput sekä jalo- ja korukivet.

### Päätöksen voimassaolo

Kullanhuudontalupa on **voimassa tällä päätöksellä kymmenen (10) vuotta** päätöksen lainvoimaiseksi tulosta.

*Perustelut:* Hakemuksen mukaisesti. Luvan voimassaoloaika on lain sallima enimmäisaika voimassaolon jatkamiselle. Kullanhuudonnan ei katsota aiheuttavan yleiselle tai yksityiselle edulle sellaista vahinkoa tai haittaa, että luvan voimassaoloaika olisi lyhennettävä.

### Päätöksen täytäntöönpano

Kaivoslain 168.1 §:n mukaisesti **kullanhuudontalupaan perustuvat toimenpiteet saa aloittaa, kun siihen oikeuttava lupapäätös on saanut lainvoiman ja lupapäätöksessä määrätyt velvoitteet on suoritettu.** Kaivosviranomaisen voi kuitenkin kaivoslain 169 §:n nojalla antaa päätöksen täytäntöönpanomääräyksen

perustellusta syystä hakijan pyynnöstä, jolloin luvassa yksilöityihin toimenpiteisiin voidaan valituksesta huolimatta ryhtyä lupapäätöstä noudattaen.

**Tässä luvassa määrätty kullanhuuhdontakorvaus on suoritettava vuosittain omatoimisesti lupamääräyksen 12 mukaisesti Metsähallitukselle.**

Jos asianomaisen toimenpiteen suorittaminen edellyttää muualla lainsäädännössä vaadittua lupaa, saa toimenpiteen kuitenkin aloittaa vasta, kun asianomainen lupapäätös on saanut lainvoiman tai toiminnan aloittamiseen on saatu oikeus asiassa toimivaltaiselta viranomaiselta.

Kullanhuuhdonta voidaan kuitenkin aloittaa vasta, kun tässä kullanhuuhdontaluvassa edellytetyt velvoitteet on suoritettu. Kullanhuuhdontaluvalla HL2021:0053 on asetettu 1200 euron vakuus.

Luvan haltijan tulee huolehtia, että alueella kullanhuuhdontaa suorittava henkilö tai henkilöt ovat perehtyneet tässä luvassa annettuihin määräyksiin.

### **Kullanhuuhdonta-alueen tiedot**

Pinta-ala: 4,6 ha  
Alueen nimi: Salt & Pepper  
Sijainti: Inari, Palsinoja, Metsähallituksen hallinnoima valtionmaa. Alueen sijainti ja rajat ilmenevät tämän päätöksen liitetystä kartasta (liite 2).

### **LUPAMÄÄRÄYKSET**

Kullanhuuhdontaluvassa annettavat määräykset kaivoslain 54 § mukaisesti:

#### **1. Kullanhuuhdonnan ajankohdat ja menetelmät**

Tämä lupa oikeuttaa lapiokaivuun suorittamiseen lupa-alueella. Vuotuinen kaivumäärä on enimmillään 10 m<sup>3</sup> ja toiminta tulee rajoittaa vuosittain 1.6.–30.9. väliselle ajalle.

Perustelut: Hakemuksen mukaisesti. Toiminnan alueellisella ja ajallisella rajoittamisella vähennetään vaikutuksia lupa-alueeseen, sen ympäristöön ja alueen mahdolliseen muuhun toimintaan. Alue on rajattu ja toimintaan tarvittavien lupien lupaehdot lupa-alueella turvaavat sen, että toiminnasta mahdollisesti aiheutuvat haitat ovat ajalliselta kestoaltaan ja sijainniltaan rajallisia.

#### **2. Kullanhuuhdonta-alueen kunnossapito**

Kullanhuuhdonta on rajoitettava välttämättömiin toimenpiteisiin. Kullanhuuhdontaluvan nojalla tapahtuvasta toiminnasta ja muusta kullanhuuhdonta-alueen käytöstä ei saa aiheutua haittaa ihmisten terveydelle tai vaaraa yleiselle turvallisuudelle, olennaista

haittaa muulle elinkeinotoiminnalle, merkittäviä muutoksia luonnonolosuhteissa, harvinaisten tai arvokkaiden luontoesiintymien olennaista vahingoittumista, merkittävää maisemallista haittaa tai muille lähistöllä olevien alueiden käyttötarpeille haittaa tai vahinkoa eikä vahinkoa alueella mahdollisesti sijaitseville kulttuurihistoriallisesti arvokkaille kohteille. Kullanhuuhdentaluvan haltijan on pidettävä kullanhuuhdonta-alue siistinä ja sellaisessa kunnossa, että se jatkuvasti täyttää turvallisuuden vaatimukset eikä haitallisia ympäristövaikutuksia aiheudu.

Toiminta on suunniteltava ja järjestettävä siten, että puustolle aiheutuvat vahingot ovat mahdollisimman vähäisiä. Pystypuiden kaataminen on kielletty. Puuston poistamisesta on sovittava etukäteen alueen hallinnasta vastaavan tahon kanssa. Puuryhmiä on jätettävä kaivualueelle.

*Perustelut:* Määräyksen perusteena on kaivoslaki 24 §.

Sopimalla puuston poistamisesta etukäteen varmistetaan siitä, ettei olennaista haittaa muulle elinkeinotoiminnalle, merkittäviä muutoksia luonnonolosuhteissa, harvinaisten tai arvokkaiden luontoesiintymien olennaista vahingoittumista tai merkittävää maisemallista haittaa pääse syntymään.

Kullanhuuhdentaluvan nojalla ei saa harjoittaa toimintaa, joka vaikuttaa vesistöön. Mikäli lupa-alueelle suunnitellaan vesistöön vaikuttavaa toimintaa, tulee tähän toimintaan olla ympäristö- tai vesilupa. Näissä luvissa toimivaltainen viranomainen on Pohjois-Suomen aluehallintovirasto.

### 3. Poronhoidolle aiheutuvien haittojen vähentäminen

Kullanhuuhdentaluvan haltijoiden on estettävä porojen joutuminen jyrkkäreunaisiin kaivukuoppiin ja merkittävä tai luiskattava kaivannot siten, ettei niistä aiheudu vaaraa alueella liikkuville. Lupa-alueelle ei saa virittää puiden väliin naruja tai muuta vastaavaa, joka voi aiheuttaa vaaratilanteita alueella mahdollisesti liikkuville. Kaivannot tulee merkata maastoon heijastinkepeillä. Lisäksi myös kullanhuuhdonnan tarvikkeet on varastoitava alueelle keskitetysti siten, että niistä ei aiheudu poronhoidolle haittaa.

Mahdolliset poronhoitotyöt alueella tulee ottaa toiminnassa huomioon ja tämän mahdollistamiseksi toiminta alueella on tarvittaessa keskeytettävä paliskunnan pyynnöstä. Kullanhuuhdentaluvan haltijan on otettava huomioon alueella mahdollisesti olevat poronhoidolle tärkeät rakenteet kuten esimerkiksi erotusaidat. Poronhoitoon liittyviä rakenteisiin ei saa kajota ilman asianosaisen paliskunnan lupaa, ja kulkemiseen on käytettävä valmiita veräjiä.

*Perustelut:* Määräys perustuu Poronhoitolain (848/1990) 2§:ään ja kaivoslain 54 §:ään. Alue kuuluu Ivalon paliskunnan alueeseen.

Alueen ominaisuudet, luvanmukainen kaivumäärä ja luvassa annettu aikarajoitushuomioiden lupamääräyksellä voidaan varmistua, ettei tämän tai alueen lähimpien lupien luvanmukainen toiminta yhdessä aiheuta poronhoidolle olennaista haittaa.

Lupamääräyksessä mainituilla toimenpiteillä vähennetään kullanhuuhdonnasta poronhoidolle aiheutuvia haittoja erityisellä poronhoitoalueella. Myös tämän luvan muissa lupamääräyksissä kielletään olennaisen haitan aiheuttaminen muille elinkeinoille, määrätään aiheutuneiden vahinkojen ja haittojen korvaamisesta sekä rajataan toimintaa ajallisesti.

#### 4. Saamelais- ja kolttasiioihin liittyvät määräykset

Kullanhuuhdontaluvan haltijan on huolehdittava, ettei toiminnasta yksin tai yhdessä muiden vastaavien lupien tai alueiden muiden käyttömuotojen kanssa aiheudu sellaista haittaa, joka olennaisesti heikentäisi edellytyksiä harjoittaa saamelaiselinkeinoja taikka muutoin ylläpitää ja kehittää saamelaiskulttuuria. Mikäli olennaista haittaa aiheutuu, toiminta on keskeytettävä ja aiheutunut haitta korjattava välittömästi.

*Perustelut:* Määräyksen perusteena on kaivoslaki 38 § ja 50 §. Alue sijaitsee saamelaisten kotiseutualueella. Alue ei sijoitu kolttaluokalle. Kaivosviranomaisen tulee kaivoslain 38 §:n mukaisesti saamelaisten kotiseutualueella selvittää yhteistyössä saamelaiskäräjien, alueen paliskunnan, Metsähallituksen ja hakijan kanssa kullanhuuhdontaluvan mukaisesta toiminnasta aiheutuvat vaikutukset saamelaisten oikeudelle alkuperäiskansana ylläpitää ja kehittää omaa kieltään ja kulttuuriaan sekä harkita tarvittaessa haittojen vähentämiseksi ja estämiseksi tarvittavat toimenpiteet.

Kullanhuuhdonnan mahdollinen vaikutus saamelaiskulttuuriin selvitetään paliskunnittain, koska poronhoito on tärkeä osa saamelaiskulttuuria ja se on alueiden käytön kannalta herkkä elinkeino. Koska paliskuntien alueet on selkeästi rajattu aidoilla, kaivoslain mukaisen kullanhuuhdonnan vaikutukset saamelaiskulttuurille rajoittuvat pääasiassa sen paliskunnan alueeseen, jolla kullanhuuhdonta harjoitetaan.

Asian selvittämiseksi kaivosviranomaisen on pyytänyt lausunnot saamelaiskäräjiltä, alueen paliskunnalta ja Metsähallitukselta.

Ivalon paliskunnan kokonaispinta-ala on noin 283 000 ha. Ivalon paliskunnan alueelle sijoittuu 167 kpl lainvoimaisia kullanhuuhdontaan oikeuttavia lupia, pinta-alaltaan yhteensä noin 742 ha. Kyseisen lupahakemuksen läheisyyteen (2 km säteellä alueesta) sijoittuu 212 ha, 44

kpl. Alueen läheisyyteen sijoittuu 70 ha, 11 kpl  
kullanhuuhdentalupahakemuksia.

Lupahakemusalueen läheisyydessä ei ole retkeilyreittejä.

Kaivosviranomaisen on arvioinut tämän luvan nojalla sallitun toiminnan mahdollista haittaa ja olennaista vaikutusta harjoittaa perinteisiä saamelaiselinkeinoja tai muutoin ylläpitää ja kehittää saamelaiskulttuuria saamelaisten kotiseutualueella. Toiminnan luonteen ja laajuuden sekä ennakoitavissa olevien vaikutusten perusteella kaivosviranomaisen arvioi, ettei tämän kullanhuuhdentaluvan lupamääräysten mukainen toiminta yksin tai yhdessä muiden vastaavien lupien tai alueen muiden maankäyttömuotojen kanssa yhdessä olennaisesti heikennä edellytyksiä harjoittaa saamelaiselinkeinoja tai ylläpitää ja kehittää saamelaiskulttuuria

## 5. Yhteisvaikutusten arviointi

Kaivosviranomaisen on tehtävä yhteisvaikutusten arviointi, missä tarkastellaan alueella olevien kullanhuuhdentalupien yhteisvaikutuksia saamelaisten elinkeinoon, saamelaiskulttuuriin sekä poronhoitoon. Kaivosviranomaisen omien selvitysten ja havaintojen lisäksi yhteisvaikutusta arvioidessa on huomioitu lausunnoissa esiin tulleet seikat sekä alueiden ja toimintojen kokonaismäärä, sijainti ja toiminta.

Kyseessä oleva kullanhuuhdentalupa oikeuttaa luvanhaltijan suorittamaan lupa-alueella kullanhuuhdontaa perinteisellä menetelmällä eli lapiokaivuulla. Alueella ei saa käyttää koneita kaivuutyön suorittamiseen. Voimakone (aggregaatti) tai polttomoottoripumput ovat sallittuja veden pumppaamiseen huuhdontakouruun.

Lapiokaivuulle on tyypillistä, että kaivetut kuopat ovat matalia. Lupa-alueesta on ns. avattuna enintään muutamia kymmeniä neliömetrejä kerrallaan, ja kaivuun edetessä tehtyjä kaivantoja täytetään huuhdotulla maa-aineksella ja kuoppien reunat luiskataan loivemmaksi.

Lapiokaivuun vaikuttavuus on lupa-alueeseen pientä. Kaivuukauden aikana käsiteltäväksi haettujen maamassojen määrä on enimmillään 10 m<sup>3</sup>, tarkoittaen että metrin syvyisenä säännöllisenä kaivantona kuopan mitat olisivat 2 m x 5 m x 1 m (kaivuusyvyys). Lupa-alueen pinta-ala on 4,6 ha, joten kunakin kaivuukautena saa auki kaivaa n. 0,02 % alueen kokonaispinta-alasta.

Voimassa olevien lupien mukainen toiminta kullanhuuhdentalupa-alueilla vaikuttaa porojen laidunkiertoa kesän ja syksyn aikana. Lupien mukainen toiminta ei muodosta fyysistä estettä porojen liikkumiselle muuten kuin kaivuun alla olevalla kohdalla.

Lupaehdot noudatettaessa, kyseisen lupa muiden alueella olevien kullanhuuhdontalupien kanssa ei olennaisesti heikennä edellytyksiä harjoittaa perinteisiä saamelaiselinkeinoja taikka muutoin ylläpitää ja kehittää saamelaiskulttuuria eikä aiheuta huomattavaa haittaa poronhoidolle.

*Perustelut:* Määräyksen perusteena on kaivoslaki 24 §. Kaivosviranomaisen on harkittava alueella olevien kullanhuuhdontalupien yhteisvaikutukset saamelaiselinkeinoihin tai saamelaiskulttuuriin ja poronhoitoon.

## **Vaikutukset Hammastunturin erämaa-alueeseen**

Kyseessä oleva lupa-alue sijaitsee Hammastunturin erämaa-alueella. Hammastunturin erämaa-alueen käyttö- ja huolto-oppaan mukaan *Hammastunturin erämaa on tunnettu erityisesti lvalojoen ja sen sivujokien kullankaivusta. Kultaryntäys alkoi jo 1860-luvun lopulla, ja yhä alueella kaivetaan aktiivisesti kultaa. Myöhemmät kullankaivuun aikaansaamat rakennukset ja kaivujäljet ovat merkittävä osa alueen menneisyyttä, mutta niillä on tärkeä merkitys myös nykyisille kävijöille.*

Erämaaluonteen arvioinnissa merkityksellistä on toimenpiteen laajuus, pysyvyys, näkyvyys maisemassa sekä sen vaikutus alueen luonnontilaisuuteen ja yhtenäisyyteen. HL2021:0053 on jatkoaikahakemus, jossa kaivuutapana on lapiokaivuu ja vuotuinen kaivuumäärä on vähäinen. Kaivuutoimintaa on alueella ollut ennenkin, eli toiminta kohdistuu jo aiemmin kullanhuuhdonta-alueena olleelle alueelle, eikä laajenna häiriötä uusille luonnontilaisille alueille. Kullanhuuhdonnan jatkaminen alueella ei johda uuden infrastruktuurin syntyminen eikä muuta alueen maankäyttöluonnetta.

Vaikutukset jäävät paikallisiksi, ja asianmukaisella jälkihoidolla ne ovat maisemallisesti palautuvia. Kaivosviranomaisen katsoo, ettei kullankaivuu tässä luvassa sallituin määrin ja menetelmin heikennä erämaaluonnetta kokonaisuutena eikä vaaranna erämaalain 1 §:n 1 kohdan tavoitetta.

## **6. Kullanhuuhdonta koskeva selvitysvelvollisuus**

Kullanhuuhdontaluvan haltijan tulee vuosittain toimittaa Turvallisuus- ja kemikaalivirastolle selvitys talteen otetun kullan ja käsitellyn irtomaan määrästä sekä rakentamisesta kullanhuuhdonta-alueella ja muusta alueen käytöstä.

Selvityksen tulee sisältää:

- 1) talteen otetun kullan määrä grammoina
- 2) käsitellyn irtomaan määrä irtokuutiometreinä
- 3) käytetyt tutkimus- ja työmenetelmät
- 4) kullanhuuhdonta-alueella työskentelevien henkilöiden määrä henkilötyöpäivinä
- 5) työskentelyaika kullanhuuhdonta-alueella
- 6) tehdyt maisemointi- ja jätehuoltotoimenpiteet

Selvitys on jätettävä kaivukautta seuraavan vuoden maaliskuun loppuun mennessä.

*Perustelut:* Määräyksen perusteena on kaivoslaki 28 §, asetus kaivostoiminnasta (1123/2025) 10 §.

## **7. Jälkitoimenpiteet**

Kun kullanhuuhdontalupa on rauennut tai peruutettu, on kullanhuuhdontaluvan haltijan saatettava kullanhuuhdonta-alue välittömästi yleisen turvallisuuden vaatimaan kuntoon, poistettava rakennukset ja rakennelmat sekä laitteet, huolehdittava alueen kunnostamisesta ja siistimisestä sekä saatettava alue mahdollisimman luonnonmukaiseen ja maisemallisesti tyydyttävään tilaan. Kullanhuuhdontaluvan haltijan on tehtävä viipymättä kirjallinen ilmoitus Turvallisuus- ja kemikaalivirastolle ja Metsähallitukselle, kun edellä mainitut toimenpiteet on saatettu loppuun. Ilmoitus on kuitenkin tehtävä viimeistään vuoden kuluttua luvan raukeamisesta tai peruuttamisesta. Ilmoituksen tulee sisältää tieto jälkitoimenpiteiden päättymispäivästä sekä kuvaus toteutetuista jälkitoimenpiteistä.

*Perustelut:* Määräyksen perusteena on kaivoslaki 29 §.

## **8. Kaivannaisjätteen jätehuoltosuunnitelma ja sen noudattaminen**

Kullanhuuhdontaluvan haltijan on noudatettava viranomaiselle toimittamaansa kaivannaisjätteen jätehuoltosuunnitelmaa.

*Perustelut:* Määräyksen perusteena on kaivoslaki 25 §. Kullanhuuhtoja on velvollinen huolehtimaan maa- ja kivennaisjätteen synnyn ehkäisemisestä, sen haitallisuuden vähentämisestä sekä jätteen hyödyntämisestä tai käsittelemisestä.

## **9. Vakuus**

Kullanhuuhdontaluvan haltija on asettanut alueelle 1200 euron vakuuden. vakuussumma katsotaan olevan riittävä kaivoslakiin perustuvasta toiminnasta aiheutuneen vahingon ja haitan korvaamista sekä kaivoslain mukaisten jälkitoimenpiteiden suorittamista varten.

*Perustelut:* Määräyksen perusteena on kaivoslaki 107 § ja 110 §. Vakuus määräytyy hakemuksessa esitetyn kaivumenetelmän, kaivumäärän ja alueen ominaisuuksien perusteella. Alueella on suunniteltu harjoitettavan lapiokaivua ja alueelle pääsee kulkemaan metsäautotietä pitkin.

## 10. Ilmoitus kullanhuuhdonta-alueen maastotöistä

Kullanhuuhdontaluvan haltijan on ilmoitettava etukäteen kirjallisesti alueen hallinnasta vastaavalle Metsähallitukselle sekä alueen paliskunnalle ja saamelaiskäräjille kaikista maastotöistä, jotka voivat aiheuttaa vahinkoa tai haittaa. Maastotöitä koskevassa ilmoituksesta on käytävä ilmi:

- 1) töistä vastaavan henkilön nimi sekä yhteystiedot;
- 2) arvioitu maastotöiden aloitusajankohta ja kesto;
- 3) tarkempi selvitys, mitä maastotöitä tehdään sekä mitä työmenetelmiä ja koneita käytetään;
- 4) arvio toimenpiteiden määrästä;
- 5) alueella työskentelevien henkilöiden lukumäärä;
- 6) arvio maastotöiden vaikutuksista ympäristöön;
- 7) tarvittaessa selvitys muista seikoista, joilla voi olla merkitystä.

Maastotöitä koskevaan ilmoitukseen on liitettävä kartta, johon on merkitty alue, jolla maastotöitä tullaan tekemään. Ilmoitus on tehtävä viimeistään kuukautta ennen maastotöihin ryhtymistä.

*Perustelut:* Määräyksen perusteena on kaivoslaki 27 §, asetus kaivostoiminnasta 8 §.

## 11. Rakentaminen

Hakija ei hae lupaa rakentamiselle.

*Perustelut:* Määräyksen perusteena on kaivoslaki 26 §.

## 12. Korvaus alueen hallinnasta vastaavalle viranomaiselle

Kullanhuuhdontaluvan haltijan on suoritettava Metsähallitukselle vuotuista korvausta 50 euroa hehtaarilta. Kullanhuuhdontakorvaus on ensimmäiseltä vuodelta maksettava viimeistään 30 päivänä siitä, kun kullanhuuhdontalupa on tullut lainvoimaiseksi tai kaivosviranomaisen on antanut määräyksen päätöksen täytäntöönpanosta muutoksenhausta huolimatta. Seuraavina vuosina korvaus on maksettava viimeistään 15 päivänä maaliskuuta.

*Perustelut:* Määräyksen perusteena on kaivoslaki 102 §.

### **13. Vahinkojen ja haittojen korvaaminen kullanhuuhdonta-alueella**

Kullanhuuhdontaluvan haltijan on korvattava kullanhuuhdonta-alueella tapahtuvasta kaivoslakiin perustuvasta toiminnasta aiheutuneet vahingot ja haitat, jollei jonkin toimenpiteen osalta korvauksesta toisin säädetä.

*Perustelut:* Kaivoslaki 103 §.

## **LUPAHAKEMUKSEN KÄSITTELY**

### **Lupahakemuksesta tiedottaminen**

Turvallisuus- ja kemikaalivirasto on tiedottanut hakemuksesta kuuluttamalla sitä 5.2.2026 – 16.3.2026. Lausunnot ja mielipiteet on tullut toimittaa viimeistään 16.3.2026.

### **Lausuntopyynnöt ja lausunnot hakemuksesta**

Hakemuksesta on lähetetty lausuntopyynnöt ja saatu lausunnot seuraavasti:

- 1) Turvallisuus- ja kemikaaliviraston lausuntopyyntö Ivalon paliskunnalle 5.2.2026  
Ivalon paliskunta ei ole antanut lausuntoaan hakemuksesta.
- 2) Turvallisuus- ja kemikaaliviraston lausuntopyyntö Metsähallitukselle 5.2.2026  
Metsähallituksen lausunto 13.3.2026 (liite 3).
- 3) Turvallisuus- ja kemikaaliviraston lausuntopyyntö Inarin kunnalle 5.2.2026  
Inarin kunnan lausunto 11.3.2026 (liite 4).
- 4) Turvallisuus- ja kemikaaliviraston lausuntopyyntö Lupa- ja valvontavirastolle 5.2.2026  
Lupa- ja valvontaviraston lausunto 3.3.2026 (liite 5).
- 5) Turvallisuus- ja kemikaaliviraston lausuntopyyntö Saamelaiskäräjille 5.2.2026  
Saamelaiskäräjien lausunto 30.3.2026 (liite 6).
- 6) Turvallisuus- ja kemikaaliviraston lausuntopyyntö Saamelaismuseo Siidalle 5.2.2026  
Saamelaismuseo Siidan lausunto 13.3.2026 (liite 7).

## **Turvallisuus- ja kemikaaliviraston kannanotto lausunnoissa ja muistutuksissa esitettyihin yksilöityihin vaatimuksiin.**

Lausunnoissa esitetyt kaivosviranomaisen toimivaltaan kuuluvat seikat on otettu päätöksessä huomioon lupamääräyksillä.

### **Selitys**

Hakijalta ei ole pyydetty selitystä.

### **Muistutukset ja mielipiteet**

Muistutuksia ja mielipiteitä ei ole jätetty.

## **TIEDOKSI LUVAN HALTIJALLE**

### **Kaivoslain (621/2011) suhde muuhun lainsäädäntöön**

Lupa- tai muun asian ratkaisemisesta ja muutoin tämän lain mukaan toimimisesta säädetään tämän lain lisäksi luonnonsuojelulaissa (9/2023), ympäristönsuojelulaissa (527/2014), erämaalaissa (62/1991), alueidenkäyttölaissa (132/1999), rakentamislaisissa (751/2023), vesilaisissa (587/2011), poronhoitolaissa (848/1990), säteilylaissa (859/2018), ydinenergialaisissa (990/1987), muinaismuistolaisissa (295/1963), maastoliikennelaisissa (1710/1995), patoturvallisuuslaissa (494/2009), hallintolaisissa (434/2003), sähköisestä asioinnista viranomaistoiminnassa annetussa laissa (13/2003), saamelaiskäräjistä annetussa laissa, saamen kielilaisissa (1086/2003), kielilaisissa (423/2003), ulkomaalaisten yritystojen seurannasta annetussa laissa (172/2012), eräiden kiinteistönhankintojen luvanvaraisuudesta annetussa laissa (470/2019), valtion etuusto-oikeudesta eräillä alueilla annetussa laissa (469/2019) ja kiinteän omaisuuden ja erityisten oikeuksien lunastuksesta kansallisen turvallisuuden varmistamiseksi annetussa laissa (468/2019) sekä lisäksi muualla laissa. Kullanhuuhdontaluvan haltijan on aina noudatettava Suomen lainsäädäntöä ja asiaan liittyviä muita kansainvälisiä sopimuksia.

### **Maastoliikenne**

Kullanhuuhdonta-alueella ja sen ulkopuolella tapahtuva maastoliikenne edellyttää maastoliikennelain mukaisen luvan maanomistajalta.

### **Luvan muuttaminen ja raukeaminen**

Kullanhuuhdontaluvan haltijan on kaivoslain 69 §:n mukaan haettava kullanhuuhdontaluvan muuttamista kaivosviranomaiselta, mikäli kullanhuuhdontaa koskevien toimenpiteiden määrässä, laadussa tai aikataulussa tapahtuu sellainen muutos, että lupamääräyksiä on tarpeen tarkistaa.

Kaivosviranomaisen on päätettävä, että kullanhuuhdontalupa raukeaa, jos luvanhaltija tekee asiaa koskevan ilmoituksen. Luvanhaltija on velvollinen tekemään ilmoituksen, jos tarkoituksena ei enää ole harjoittaa lupaan perustuvaa toimintaa. Kullanhuuhdontalupa raukeaa ilmoituksen saavuttua kaivosviranomaiselle.

### **Luvan voimassaolon jatkaminen**

Kullanhuuhdontaluvan voimassaolon jatkamisen edellytyksistä säädetään kaivoslain 65 §:ssä sekä Valtioneuvoston asetus kaivostoiminnasta 38 §:ssä.

Kaivoslain 65.1 §:n mukaan kullanhuuhdontaluvan voimassaoloa voidaan jatkaa enintään kymmenen vuotta kerrallaan. Kaivoslain 65 §:n mukaisesti kullanhuuhdontaluvan voimassaolon jatkamisen edellytyksenä on, että:

- 1) kullanhuuhdonta on ollut tehokasta ja järjestelmällistä;
- 2) kullanhuuhdonta-alueella on edelleen maalajeista huuhdottavaa kultaa niin runsaasti ja sellaisessa muodossa, että kullanhuuhdonnan jatkamiselle on edellytykset;
- 3) kullanhuuhtoja ei ole olennaisesti laiminlyönyt hakemuksen kohteena olevaan lupaan perustuvassa toiminnassa toimintaan soveltuvaan lainsäädäntöön perustuvia velvollisuuksia taikka hakemuksen kohteena olevassa luvassa annettuja lupamääräyksiä;
- 4) voimassaolon jatkamisesta ei aiheudu kohtuutonta haittaa yleiselle tai yksityiselle edulle.

Mikäli luvan voimassaoloa halutaan jatkaa, tulee hakemus luvan voimassaolon jatkamiseksi toimittaa kaivosviranomaiselle ennen luvan voimassaolon päättymistä. Hakemukseen tulee liittää lupaharkinnan kannalta tarpeelliset ja luotettavat selvitykset edellä mainituista voimassaolon jatkamisen edellytyksistä.

Lisäksi hakemukseen sovelletaan vastaavasti, mitä lupahakemuksesta säädetään kaivoslain 34 §:ssä.

### **Päätöksestä tiedottaminen**

Päätöksestä tiedotetaan kaivoslain 58 §:n mukaisesti. Lupapäätös liitteineen toimitetaan hakijalle. Päätös toimitetaan niille kunnille, lupa- ja valvontavirastolle ja muille tahoille, joille on asian käsittelyn aikana annettu tieto ja joilta on pyydetty lausunto. Jäljennös päätöksestä toimitetaan myös saamelaiskäräjille, jos se kohdistuu saamelaisten

kotiseutualueelle tai se koskee kaivoslain 38 §:n 2 momentissa tarkoitettua hanketta, sekä paliskunnalle, mikäli se kohdistuu erityiselle poronhoitoalueelle.

Päätöksen antamisesta ilmoitetaan niille, jotka ovat tehneet muistutuksen asiassa tai ovat ilmoitusta erikseen pyytäneet, sekä niille asianosaisille, joita asia erityisesti koskee. Päätös annetaan tiedoksi julkisella kuulutuksella kaivosviranomaisen verkkosivuilla ([www.tukes.fi](http://www.tukes.fi)). Tieto kuulutuksesta julkaistaan toiminnan vaikutusalueen kunnassa kuntalain 108 §:n mukaisesti.

## Päätösmaksu

Päätösmaksu 795 €. Valtion talous- ja henkilöstöhallinnon palvelukeskus lähettää laskun hakijalle.

Maksu perustuu hakemuksen vireille tullessa voimassa olleeseen asetukseen Turvallisuus- ja kemikaaliviraston maksullisista suoritteista (797/2024).

## Muutoksenhaku

Tähän päätökseen saa hakea muutosta kaivoslain 162 §:n nojalla Pohjois-Suomen hallinto-oikeudelta valittamalla siten kuin oikeudenkäynnistä hallintoasioissa annetussa laissa (808/2019) säädetään. Päätöksestä perittävästä maksusta voidaan valittaa samassa järjestyksessä kuin pääasiasta.

Liitteenä olevasta valitusosoituksesta ilmenee, miten muutosta haettaessa on meneteltävä.

## Sovelletut säännökset

Kaivoslaki (621/2011)

Asetus kaivostoiminnasta (1123/2025)

Asetus Turvallisuus- ja kemikaaliviraston maksullisista suoritteista (797/2024)

## Lisätietoja

Lisätietoja antaa Maija Viikinen, puh. 029 5052 166, [etunimi.sukunimi@tukes.fi](mailto:etunimi.sukunimi@tukes.fi)

Tämä asiakirja on sähköisesti allekirjoitettu. Asian on esitellyt ylitarkastaja Maija Viikinen ja ratkaissut ylitarkastaja Heikki Puhakka.

**LIITTEET** Liite 1. Valitusosoitus  
Liite 2. Kartta alueesta (1:10 000)  
Liite 3–7. Lausunnot

Liite 8. Kallanhuuhdontakorvaukset INFO

Liite 9. Lapin Elinkeino- liikenne ja ympäristökeskuksen lausunto 4.3.2022

TIEDOKSI Ivalon paliskunta  
Lupa- ja valvontavirasto  
Metsähallitus  
Saamelaiskäräjät  
Saamelaismuseo Siida  
Inarin kunta

## VALITUSOSOITUS

### Valitusviranomainen

Päätökseen saa hakea muutosta valittamalla sille hallinto-oikeudelle, jonka tuomiopiirissä pääosa tässä päätöksessä tarkoitettusta alueesta sijaitsee. Toimivaltainen hallinto-oikeus on mainittu valitusosoituksen lopussa. Valituskirjelmä osoitetaan valitusviranomaiselle ja se on toimitettava valitusajassa hallinto-oikeuden kirjaamoon.

### Valitusaika

Päätös katsotaan tulleen tiedoksi saaduksi seitsemän (7) päivän kuluessa päätöksen antopäivästä sitä määräaikaan lukematta. Valitus on tehtävä kirjallisesti 30 päivän kuluessa päätöksen tiedoksisaannista.

### Valitusoikeus

Päätöksestä voivat valittaa ne, joiden etua, oikeutta tai velvollisuutta asia saattaa koskea, sekä vaikutusalueella ympäristön-, terveyden- tai luonnonsuojelun taikka asuin ympäristön viihtyisyyden edistämiseksi toimivat rekisteröidyt yhdistykset tai säätiöt, asianomaiset kunnat, elinkeino-, liikenne- ja ympäristökeskukset ja muut asiassa yleistä etua valvovat viranomaiset, saamelaiskäräjät sillä perusteella, että luvassa tarkoitettu toiminta heikentää saamelaisten oikeutta alkuperäiskansana ylläpitää ja kehittää omaa kieltään ja kulttuuriaan ja kolttien kyläkokous sillä perusteella, että luvassa tarkoitettu toiminta heikentää kolttien alueella kolttien elinolosuhteita ja mahdollisuuksia harjoittaa elinkeinoja.

### Valituksen sisältö

Valituskirjelmässä on ilmoitettava

- 1) päätös, johon haetaan muutosta
- 2) miltä kohdista päätökseen haetaan muutosta ja mitä muutoksia siihen vaaditaan tehtäväksi
- 3) perusteet, joilla muutosta vaaditaan
- 4) valittajan nimi ja kotikunta
- 5) postiosoite ja puhelinnumero, joihin asiaa koskevat ilmoitukset valittajalle voidaan toimittaa

Jos valittajan puhevaltaa käyttää hänen laillinen edustajansa tai asiamiehensä tai jos valituksen laatijana on joku muu henkilö, valituskirjelmässä on ilmoitettava myös tämän nimi ja kotikunta.

Valittajan, laillisen edustajan tai asiamiehen on allekirjoitettava valituskirjelmä, ellei valituskirjelmää toimiteta sähköisesti (telekopiona tai sähköpostilla).

### Valituksen liitteet

Valituskirjelmään on liitettävä

- 1) päätös, johon haetaan muutosta valittamalla, alkuperäisenä tai jäljennöksenä

- 2) asiakirjat, joihin valittaja vetoaa vaatimuksensa tueksi, jollei niitä ole jo aikaisemmin toimitettu viranomaiselle
- 3) asiamiehen valtakirja

### Valituskirjelmän toimittaminen perille

Valituskirjelmän voi viedä valittaja itse tai hänen valtuuttamansa asiamies. Valituskirjelmä liitteineen voidaan myös lähettää postitse, telekopiona tai sähköpostilla. Postiin valituskirjelmä on jätettävä niin ajoissa, että se ehtii perille valitusajan viimeisenä päivänä ennen aukioloajan päättymistä. Hallinto-oikeudessa kirjaamon aukioloaika on klo 8.00–16.15. Sähköisesti (telekopiona tai sähköpostilla) toimitetun valituskirjelmän on oltava toimitettu niin, että se on käytettävissä vastaanottolaitteessa tai tietojärjestelmässä määräajan viimeisenä päivänä ennen virka-ajan päättymistä.

Valittajalta peritään hallinto-oikeudessa **oikeudenkäyntimaksu** 310 euroa.

Oikeudenkäyntimaksua ei peritä, jos hallinto-oikeus muuttaa valituksenalaista päätöstä muutoksenhakijan eduksi. Tuomioistuinnmaksulaissa (1455/2015) on erikseen säädetty eräistä tapauksista, joissa maksua ei peritä.

Toimivaltaisen hallinto-oikeuden yhteystiedot muutoksenhakua varten:

#### **Pohjois-Suomen hallinto-oikeus**

käyntiosoite: Torikatu 34–90, 90100 Oulu

postiosoite: PL 189, 90101 Oulu

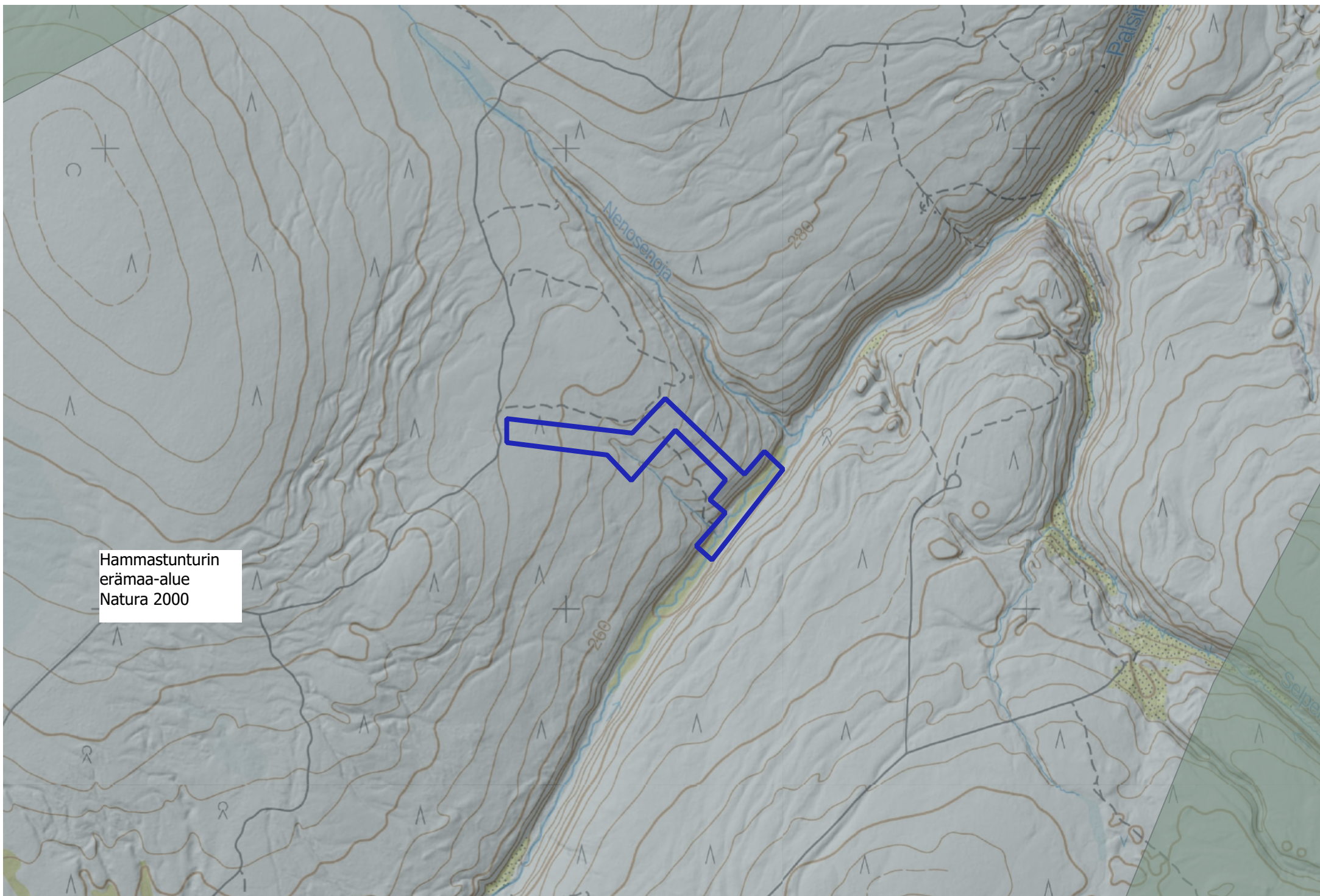
puhelin: 029 56 42800

faksi: 029 56 42841

sähköposti: [pohjois-suomi.hao@oikeus.fi](mailto:pohjois-suomi.hao@oikeus.fi)

Valituksen voi tehdä myös hallinto- ja erityistuomioistuinten asiointipalvelussa osoitteessa:

<https://asiointi2.oikeus.fi/hallintotuomioistuimet>



Hammastunturin  
erämaa-alue  
Natura 2000

## Asiakirjan ovat allekirjoittaneet

Nimi	Tunnistautuminen	Aika
Karl Mikael Hansson Nordström	Telia Tunnistus	13.03.2026 13:11:27 UTC+02:00



**Tämä dokumentti on sähköisesti allekirjoitettu**

Sisällys: - Kansilehti (1 sivu)  
- Alkuperäinen dokumentti (4 sivua)

Kansilehden sivu 1/1

Metsähallitus  
[kirjaamo@metsa.fi](mailto:kirjaamo@metsa.fi)

Turvallisuus- ja kemikaalivirasto, Tukes  
[kaivosasiat@tukes.fi](mailto:kaivosasiat@tukes.fi)

Viite: Lausuntopyyntö 5.2.2026

## **Metsähallituksen lausunto kullanhuuhdontaluvan jatkoaikahakemuksesta HL2021:0053 Salt & Pepper, Inari**

Turvallisuus- ja kemikaalivirasto (Tukes) on kuuluttanut kaivoslain 40 §:n nojalla kullanhuuhdontaluvan jatkoaikahakemuksen. Hakemusalue, jonka pinta-ala on 4,6 hehtaaria, sijaitsee Palsinojan varrella Metsähallituksen Luontopalvelujen hallinnoimalla kiinteistöllä 148-893-15-1. Hakemusalueella on tarkoitus harjoittaa lapiokaivuuta. Vuotuinen kaivumäärä on noin 100 m<sup>3</sup>.

### **Hammastunturin erämaa**

Hakemusalue sijaitsee Hammastunturin erämaa-alueella. Erämaalaisissa (62/1991) tarkoitetut erämaa-alueet on perustettu alueiden erämaaluonteen säilyttämiseksi, saamelaiskulttuurin ja luontaiselinkeinojen turvaamiseksi sekä luonnon monipuolisen käytön ja edellytysten kehittämiseksi. Hakemusalueen sijainti erämaa-alueella korostaa lupaviranomaisen kaivoslain 38 §:n mukaista selvittämisvelvoitetta sekä 50 §:n 1 momentin 1 kohdan mukaista harkintaa saamelaiselinkeinoille ja saamelaiskulttuurille aiheutuvista yhteisvaikutuksista.

Tukesin aineiston perusteella (tilanne 18.2.2026) Hammastunturin erämaan alueella on voimassa olevia kullanhuuhdontalupia 133 kappaletta 612 hehtaarin alueella. Vastaavasti kullanhuuhdontalupahakemuksia on 30 kappaletta 175 hehtaarin alueella. Metsähallitus toteaa, ettei hakemuksessa ole arvioitu Hammastunturin erämaa-alueelle sijoittuvien kullanhuuhdontalupa-alueiden merkitystä erämaa-alueiden perustamisen tarkoituksen kannalta.

### **Uhanalaiset eläin- ja kasvilajit**

Hakemusalueelta ei tällä hetkellä tunneta uhanalaisten lajien esiintymiä tai suojeltuja luontotyyppejä.

## Kulttuuriperintö

Alueelta ei tunneta muinaismuistolain (295/1963) suojaamia muinaisjäännöksiä, rakennusperintökohteita tai muita kulttuuriperintökohteita. Muinaismuistolain suojaamat kiinteät muinaisjäännökset ovat rauhoitettuja muistoina Suomen aikaisemmasta asutuksesta ja historiasta. Yli 100-vuotiaat rakennusten ja rakennelmien rauniot ja muut ihmistoiminnan jättämät jäännökset ovat kiinteitä muinaisjäännöksiä. Jos maata kaivettaessa tai muuta työtä suorittaessa tavataan kiinteä muinaisjäännos, jota aikaisemmin ei ole tunnettu, on työ muinaisjäännöksen kohdalta heti keskeytettävä ja ilmoitettava kohde Saamelaismuseo Siidalle, joka päättää jatkotoimenpiteistä. Ilman muinaismuistolain nojalla annettua lupaa on kiinteän muinaisjäännöksen kaivaminen, peittäminen, muuttaminen, vahingoittaminen, poistaminen ja muu siihen kajoaminen kielletty. Myös muut alueella mahdollisesti olevat kulttuuriperintökohteet tulee ottaa huomioon maankäytössä niin, ettei niitä vahingoiteta.

## Kalasto ja kalastus

Metsähallitus toteaa, että Ivalojoen vesistö ja sen sivujoet ovat tärkeitä sekä paikallisten, että ulkopaikkakuntalaisten kalastuskohteina. Kyseisen vesistöalueen arvokkaimmat kalalajit ja kannat ovat riippuvaisia sekä veden- että pohjanlaadusta. Hyväkuntoiset ja pohjarakenteeltaan monimuotoiset kutu- ja poikastuotantoalueet, sekä riittävän syvyyden ja syvyysvaihtelun omaavat suvannot ja nivat, ovat keskeinen tekijä virta- ja koskikutuisten kalalajien elinkierron onnistumisessa. Taimenen lisäksi Ivalojen vesistöalueella on alkuperäisiä harjus-, siika-, hauki- ja ahvenkantoja. Ivalojen sivujokien taimenten poikastiheydet ovat olleet laskusuunnassa viime vuosien aikana. Kalaston osalta Metsähallitus muistuttaa, että kullanhuuhdonta on huomattava vesistöihin suoraan vaikuttava maankäyttömuoto Palsinojan valuma-alueilla, jonka alueelle lupahakemus sijoittuu. Palsinojan valuma-alueella jo voimassa olevien kullanhuuhdontalupien yhteisvaikutus tulisi ottaa huomioon myönnettäessä uusi lupia alueelle.

Kullanhuuhdonnan ja -kaivuun riskit kalakannoille ja kalastukselle ovat erityisesti morfologiset muutokset uomissa sekä virtaamien pieneneminen luontaiseen tilaan verrattuna. Uomista johdetaan vettä niiden ulkopuolelle huuhdontaa ja seulontaa varten, jolloin uoman luontainen vesimäärä vähenee. Pääasiallinen tekijä morfologisille muutoksille on kaivuutyöt ja veden avulla tapahtuva huuhdonta, joka aikaansaa kiintoainepartikkeleiden huuhtoutumista vesimassassa ja täten lisää kiintoainekuormitusta. Morfologisten muutosten lisäksi tulisi ottaa huomioon kaivuukohteina olevien jokien- ja purojen kyky vastaanottaa kuormitusta ja säädellä kullankaivuuta ja -huuhdontaa yhteisvaikutusten arviointia käyttäen.

Riskien hallintaa on myös parannettava luvittamisen kautta. On ilmeistä, että sään ääri-ilmiöt tulevat lisääntymään ja eroosiolle herkät rinteissä sijaitsevat kasvittomat

kaivuumassat tulevat altistumaan entistä suuremmille huuhtoumille sekä sademäärille tulevaisuudessa. Pääsääntöisesti hakemuksissa todetaan kaivuutyön ja huuhtonnan vaikutusten olevan olemattomia vastaanottaville vesistöille, mutta volyymin ja kaivuutyömaiden määrän kasvaessa yhteisvaikutuksia väistämättä syntyy edellä mainituin tavoin vastaanottavissa vesistöissä. Lupaviranomaisten tulisi käyttää yhteisvaikutusten arvioita parhaan käytettävissä olevan tiedon kautta.

Voimassa olevan vesienhoitosuunnitelman mukaan alueen vesistöihin, kuten Palsinojaan, luo heikentymispainetta erityisesti kullanhuuhdonta. Hakemuksen mukainen toiminta kohdistuu vesienhoitosuunnitelman mukaan luokittelemattomalle Palsinojan vesistöalueelle, mutta oletettavaa on, että ekologisen tilan heikentyminen kullankaivuun vuoksi on todennäköistä myös Palsinojalla ja sen sivuvesistöillä alati kasvavan kullanhuuhtonnan myötä.

### **Vakuus**

Kaivoslain 107 §:n mukaisen vakuuden tulee olla riittävä turvaamaan jälkitoimenpiteet ja mahdollisesta toiminnasta aiheutuneet vahingot ja haitat. Vakuuden suuruutta määritettäessä tulee huomioida kullanhuuhdonnassa sallitut menetelmät sekä alueen luonnontilaan palauttamisen kustannukset. Kun kullanhuuhdonta-alue tulee sijoittumaan erämaa-alueelle, on kyse sellaisesta erityispiirteestä, joka tulee ottaa huomioon vakuutta asetettaessa ja riittävän vakuuden määrää arvioitaessa.

### **Yleiset asiat**

Mikäli luvan myöntämisen edellytykset täyttyvät, tulee lupapäätöksessä ottaa huomioon seuraavat näkökohdat:

- Kaivutoiminta tulee tapahtua siten, että alapuoliseen vesistöön ei pääse liettymistä aiheuttavaa mineraaliainesta eikä ravinteita. Maa-ainesten pääsy alapuoliseen vesistöön voidaan estää riittävällä veden kierrätyksellä ja saostuslaitteilla.
- Kaivukauden päättyessä on jyrkät kaivantojen reunat luiskattava. Reunat on myös merkittävä maastoon riittävän näkyvästi. Näillä toimenpiteillä parannetaan maaston muiden käyttäjien turvallisuutta ja estetään vahinkoja. Metsähallitus katsoo, että kullanhuuhdontaluvan saaja on kaikilta osin vastuussa Metsähallitukselle ja/tai kolmannelle osapuolelle kaivutoiminnasta mahdollisesti aiheutuvista vahingoista.
- Kaivutyöhön liittyvä leiriytyminen ja muu toiminta tulee tapahtua kullanhuuhdonta-alueen sisäpuolella. Hakija ei hae lupaa rakentamiselle. Metsähallituksen näkemyksen mukaan ympärivuotisesti alueella säilytettävän asuntovaunun sijoittaminen tulee ratkaista kullanhuuhdontaluvassa.

- Pystypuiden kaataminen on lähtökohtaisesti kielletty. Puuston poisto on tehtävä kaivun etenemisen mukaisesti ja poistamisesta sovittava ennakkoon Metsähallituksen kanssa. Puuston poisto on rajattava vain välttämättömään ja puut on korvattava. On huomioitava, että kaivoslain mukaan kullanhuuhdontaluvan nojalla tapahtuvasta toiminnasta ei saa aiheutua merkittävää maisemallista haittaa.
- Ajoneuvoilla ajaminen metsäautoteiden ulkopuolella vaatii aina Metsähallituksen luvan.

Lausunnon valmisteli maankäytön erityisasiantuntija Tuija Kangasniemi ja Eräpalveluitten kalastuksen erityisasiantuntija Juha Heinonen.

Mikael Nordström  
Asiointijohtaja  
Metsähallitus, Luontopalvelut

## Asiakirjan ovat allekirjoittaneet

Nimi	Tunnistautuminen	Aika
Reetta-Mari Tammela	Suomi.fi	10.03.2026 15:27:19 UTC+02:00



**Tämä dokumentti on sähköisesti allekirjoitettu**

Sisällys: - Kansilehti (1 sivu)  
- Alkuperäinen dokumentti (1 sivu)

Kansilehden sivu 1/1

TUKES

**Inarin kunnan lausunto kunnan alueelle kohdistuvasta kullanhuuhdontalupahakemuksesta  
HL2021:0053**

TUKES on pyytänyt Inarin kunnan lausuntoa kullanhuuhdontalupahakemuksesta nro HL2021:0053.

Hakemus kohdistuu yleiskaavan Se-alueelle.

*”Erämaa-alue Se*

Erämaalain (62/1991) nojalla perustettu erämaa-alue. Erämaa-alueiden hoito- ja käyttösuunnitelmissa tulee ottaa huomioon valtakunnallisesti ja seudullisesti merkittävät veneretkeily-, moottorikelkkailu- ja ulkoilureitit. Alueiden hoidon ja käytön järjestämisestä päätetään hoito- ja käyttösuunnitelmassa, jonka laatii erämaalain velvoittamana Metsähallitus ja vahvistaa ympäristöministeriö.”

Lupahakemuksen käsittelyssä tulee ottaa huomioon alueen kaikkien valtausten kumulatiiviset vaikutukset erämaa-alueen hoitoon ja käyttöön.

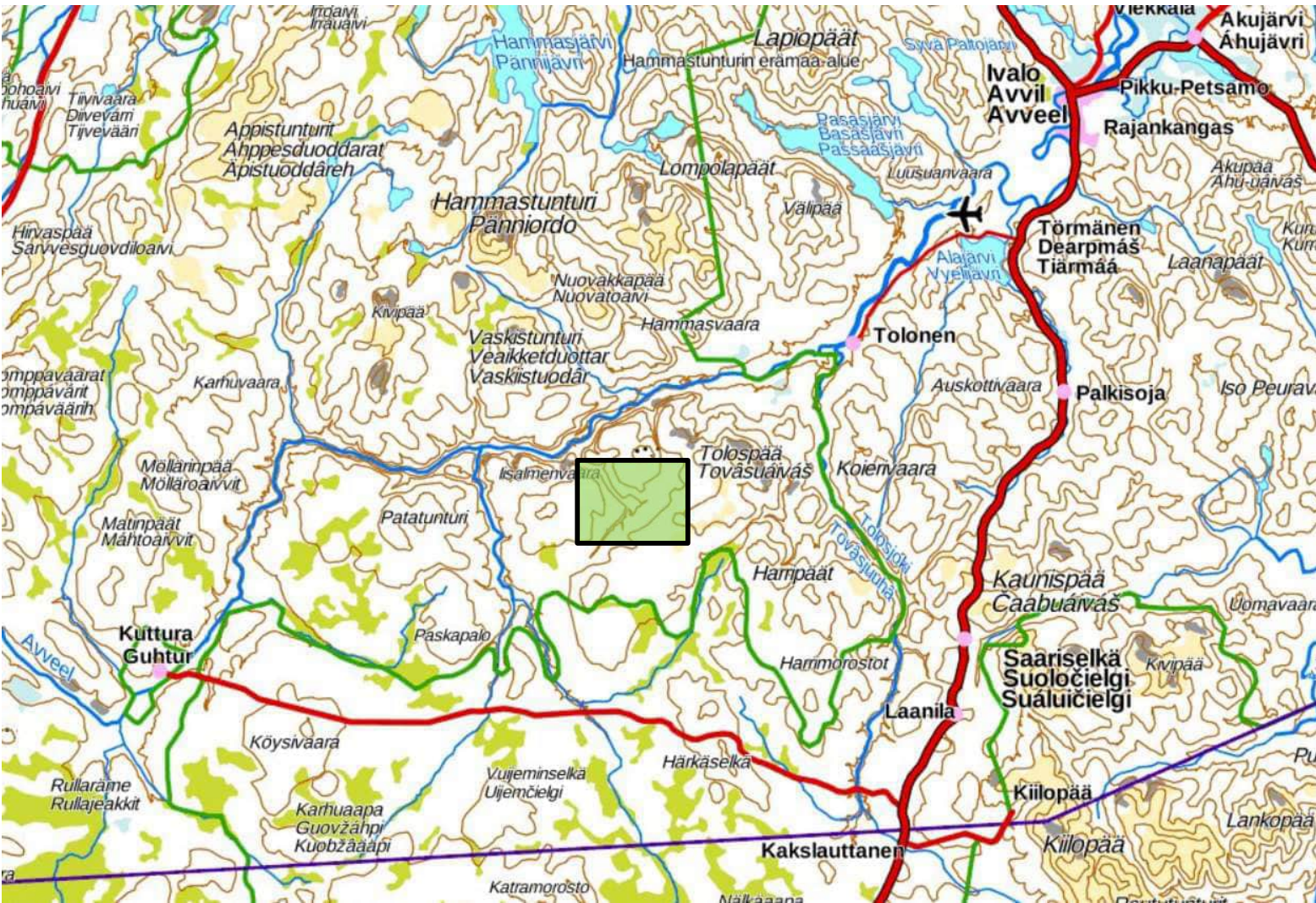
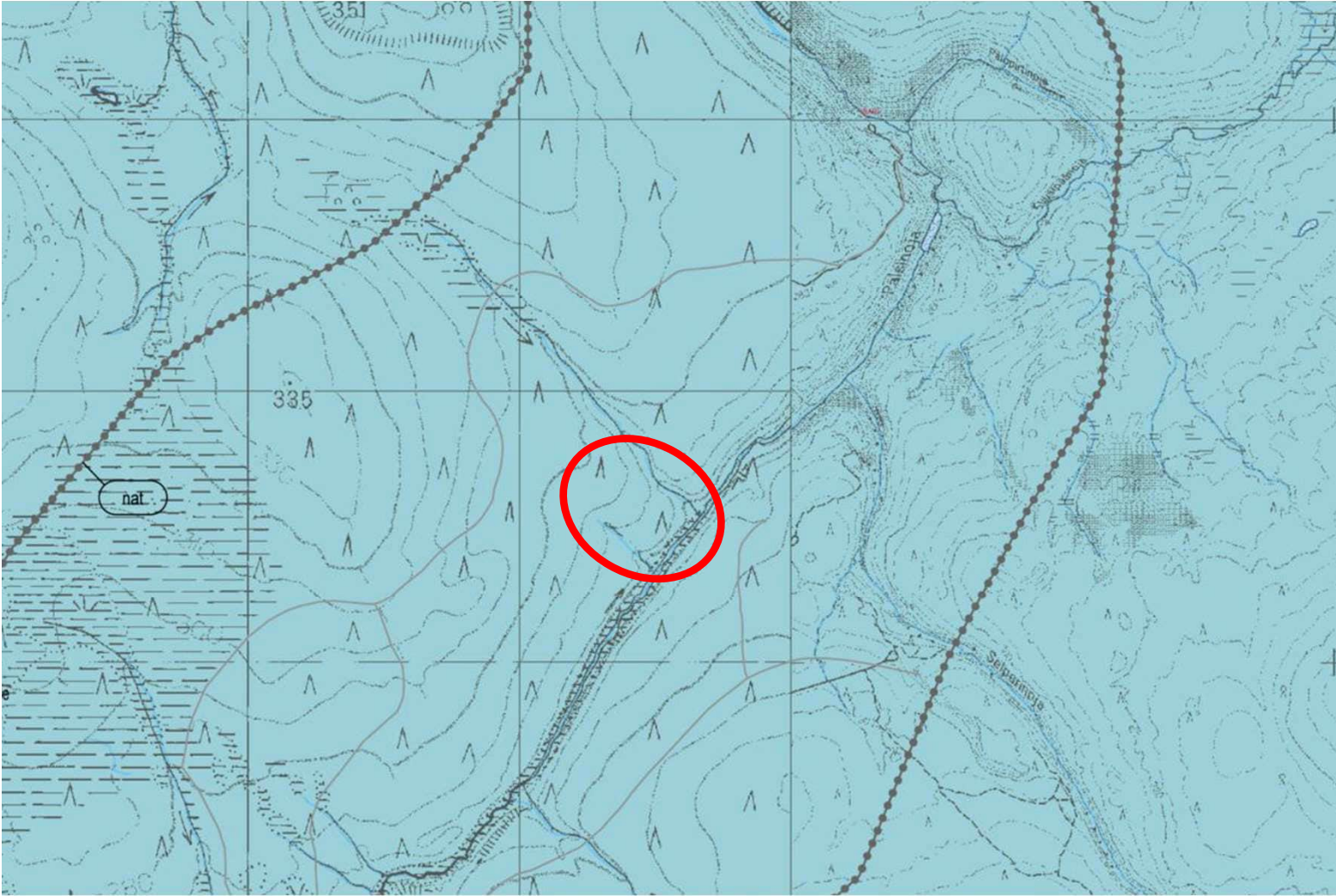
Valtausalueet tule merkitä maastoon selkeästi.

Reetta-Mari Tammela  
Tekninen johtaja

Valmistelija: Pekka Mäkynen, mittausinsinööri

Liite: Kartta ja yleiskaavamääräykset





# Yleisimmät Ivalon yleiskaavan kaavamerkinnyt valtausalueilla:



## *Maa- ja metsätalous- sekä poronhoitovaltainen alue MP*

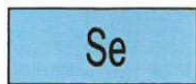
Alueella turvataan nykyisten elinkeinojen, kuten maa- ja metsätalouden sekä valtionmaalla myös poronhoidon ja muiden luontaiselinkeinojen harjoittamismahdollisuudet. Alueella on sallittua haja-asutusluonteinen rakentaminen muualla kuin rantavyöhykkeellä (MRL 43.2§). Alueella voidaan käyttää pääasiallista käyttötarkoitusta merkittävästi haittaamatta myös muihin käyttötarkoituksiin. Alueella sallitaan metsälainsäädännön ja metsänhoitosuosituksen puitteissa tapahtuva metsien hoito ja käyttö.

Erityislainsäädännön perusteella voidaan osoittaa valtionmaan rantavyöhykkeelle luontais- ja sivuelinkeinojen kannalta välttämättömiä rakennuksia. Rantavyöhykkeellä em. rakennuspaikan rakennusten yhteenlaskettu kerrosala on enintään 40 k-m<sup>2</sup>.

## *Maa- ja metsätalous- sekä poronhoitovaltainen alue MP-1*

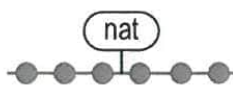


Alueella turvataan nykyisten elinkeinojen, kuten maa- ja metsätalouden sekä poronhoidon ja muiden luontaiselinkeinojen harjoittamismahdollisuudet. Alueella sijaitsee luontaiselinkeinojen vaatimia toimintoja (kuten poroerotus), joiden vuoksi alueella on sallittua vain niihin liittyvä rakentaminen (MRL 43.2§). Alueella sallitaan metsälainsäädännön ja metsänhoitosuosituksen puitteissa tapahtuva metsien hoito ja käyttö.



## *Erämaa-alue Se*

Erämaalain (62/1991) nojalla perustettu erämaa-alue. Erämaa-alueiden hoito- ja käyttösuunnitelmissa tulee ottaa huomioon valtakunnallisesti ja seudullisesti merkittävät veneretkeily-, moottorikelkkailu- ja ulkoilureitit. Alueiden hoidon ja käytön järjestämisestä päätetään hoito- ja käyttösuunnitelmassa, jonka laatii erämaalain velvoittamana Metsähallitus ja vahvistaa ympäristöministeriö.



## *Natura 2000 -verkostoon kuuluva alue -nat*

Alue on suojeltu luontodirektiivin mukaisena SCI- ja/tai lintudirektiivin mukaisena SPA-alueena. Alueen suojelualueen huomioon ottamisesta on säädetty LSL 65 ja 66 §:ssä.



## *Luonnon monimuotoisuuden kannalta erityisen tärkeä alue -luo*

Ympäristön tilaan vaikuttavia toimenpiteitä suoritettaessa on kiinnitettävä huomiota siihen, ettei alueen luontoarvoja vaaranneta tai heikennetä.



## *Matkailun ohjelmapalvelualue RM-o2 (rasterimerkintä)*

Alueelle saa rakentaa aktiiviseen luontomatkailuun liittyviä rakennuksia ja rakennelmia, kuten kotia tai laavuja. Alueelle ei saa sijoittaa majoitustiloja. Alueelle tulee laatia käyttösuunnitelma ennen rakentamisen aloittamista. Alueella sijaitsee Metlan koealoja. Suunnitelmasta on pyydettävä lausunto Metsähallitukselta ja lisäksi Metlalta silloin, kun suunnitelma koskee Metlan koetoimintaa.

Alueella on voimassa MRL 43.2 ja 128 §:n mukainen toimenpiderajoitus (maisematyölupa). Maisemaa muuttavaa maanrakennustyötä, puiden kaatamista tai muuta näihin verrattavaa toimenpidettä ei saa suorittaa ilman lupaa. Lupaa ei tarvita yleis- tai asemakaavan toteuttamiseksi tarpeellisten taikka myönnetyn rakennus- ja toimenpideluvan mukaisten töiden suorittamiseen eikä vaikutuksiltaan vähäisiin toimenpiteisiin.

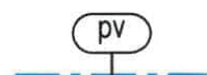


## *Tutkimusmetsäkeskittymä (rasterimerkintä)*

Alueella sijaitsee Metsähallituksen Laanilan tutkimusmetsäalue



## *Ohjeellinen ulkoilureitti*



## *Pohjavesialue*

Turvallisuus- ja kemikaalivirasto  
PL 66  
00521 Helsinki

Lausuntopyyntö 5.2.2026

**Lausunto kullanhuuhdontalupahakemuksesta (lapio). Loikkanen Teijo, lupatunnus HL2021:0053, Salt & Pepper, Inari**

Turvallisuus- ja kemikaalivirasto (Tukes) on pyytänyt kaivoslain (621/2011) 37 §:n nojalla Lupa- ja valvontaviraston lausuntoa yllä mainitusta kullanhuuhdontalupahakemuksesta. Kyseessä on jatkohakemus.

**Lupa – ja valvontaviraston lausunto**

Lupa- ja valvontavirasto toteaa, ettei sillä ole huomautettavaa jatkohakemuksen johdosta. Lupaharkinnassa tulee kuitenkin ottaa huomioon hakijan aikaisempaan hakemukseen liittyen Lapin ELY-keskuksen 4.3.2022 antamassa lausunnossa esille tuodut seikat.

Tässä huuhdontalupahakemuksessa oleva alue sijoittuu Hammastunturin erämaa-alueelle EMA120009, joka ei kuulu Natura 2000-alueeseen. Erämaa-alueita on perustettu alueiden erämaaluonteen säilyttämiseksi, saamelaiskulttuurin ja luontaiselinkeinojen turvaamiseksi sekä luonnon monipuolisen käytön ja sen edellytysten kehittämiseksi. Kaivoslain 3 §:n mukaan, lupa- tai muuta asiaa ratkaistaessa ja muutoin kaivoslain mukaan toimittaessa sovelletaan muun muassa luonnonsuojelulakia ja erämaalakia. Erämaa-alueella toimittaessa on otettava huomioon erämaalain säännökset ja tavoitteet, erämaa-alueen hoito- ja käyttösuunnitelma ja Metsähallituksen alueelle mahdollisesti antamat käytännön ohjeet.

Tämä asiakirja on hyväksytty viraston sähköisessä asianhallintajärjestelmässä. Asian on esitellyt ympäristötarkastaja Jouni Rauhala ja ratkaissut ryhmäpäällikkö Juha Hämäläinen.

**Lupa- ja valvontavirasto**

Postiosoite: PL 20, 13035 LVV

Puhelinvaihe: 0295 254 000

kirjaamo@lvv.fi | lvv.fi

Tämä asiakirja LVV-U/44384/2026 on hyväksytty sähköisesti / Detta dokument LVV-U/44384/2026 har godkänts elektroniskt

Ratkaisija Hämäläinen Juha-Pekka 03.03.2026 10:09

Esittelijä Rauhala Jouni 03.03.2026 10:08



LAUSUNTO  
16.3.2026  
Dnro: 145/D.a.5./2026

Turvallisuus- ja kemikaalivirasto  
[kaivosasiat@tukes.fi](mailto:kaivosasiat@tukes.fi)

**Kuuleminen kullanhuhdantalupahakemuksista HL2021:0019 Kultapuro 2,  
HL2026:0001 Motivaatio-monttu, HL2021:0053 Salt & Pepper, HL2025:0027 Barrel  
Gold ja HL2025:0017 Suuri Tyyneys**

Saamelaiskäräjät toteaa lausuntonaan, että Saamelaiskäräjillä ei ole mahdollisuutta lausua ko. lupahakemuksista ruuhkautuneessa työtilanteessa olemassa olevan henkilöstökapasiteetin puitteissa.

Merk.

Tuomas Aslak Juuso  
Puheenjohtajan sijainen

Laura Olsén-Ljetoff  
elinkeinosihteeri

Puheenjohtaja sijainen päätti lausunnosta 16.3.2026 Saamelaiskäräjien työjärjestyksen 7 §:n 6 kohdan perusteella.

Lisätietoja antaa: elinkeinosihteeri Laura Olsén-Ljetoff, [laura.olsen-ljetoff@samediggi.fi](mailto:laura.olsen-ljetoff@samediggi.fi), 040 617 5113.

**SIGNATURES****ALLEKIRJOITUKSET****UNDERSKRIFTER****SIGNATURER****UNDERSKRIFTER**

This document contains 1 pages before this page  
Dokumentet inneholder 1 sider før denne siden

Tämä asiakirja sisältää 1 sivua ennen tätä sivua  
Dette dokument indeholder 1 sider før denne side

Detta dokument innehåller 1 sidor före denna sida

**TUOMAS ASLAK JUUSO****Company - Yritys - Företag - Selskap - Virksomhed: SK**

9199b360-492b-4286-b1b3-05edd0103521 - 2026-03-23 13:34:05 UTC +02:00

BankID / MobileID - 42cd9078-7943-4c47-987d-2aa0d12317ee - FI

Authority to sign - Asemavaltuutus - Ställningsfullmakt - Autoritet til å signere - Myndighed til at underskrive

**LAURA MARIA OLSEN-LJETOFF****Samediggi/Saamelaiskäräjät, FI10525353, Menesjärventie 2A, 99870, Inari**

ca6372cf-00ef-480c-9f0d-708ddd55978e - 2026-03-30 10:49:35 UTC +03:00

BankID / MobileID - 052c5b81-3ac1-4bd8-9d7a-a8055883378d - FI

Authority to sign - Asemavaltuutus - Ställningsfullmakt - Autoritet til å signere - Myndighed til at underskrive

authority to sign

representative

custodial

asemavaltuutus

nimenkirjoitusoikeus

huoltaja/edunvalvoja

ställningsfullmakt

firmateckningsrätt

förvaltare

autoritet til å signere

representant

foresatte/verge

myndighed til at underskrive

repræsentant

frihedsberøvende

Lausunto D.s.1260

Turvallisuus- ja kemikaalivirasto  
Valtakatu 2  
96100 Rovaniemi  
kaivosasiat@tukes.fi

**VIITE LAUSUNTOPYYNTÖ HL2021:0053 (SAAPUNUT 5.2.2026)**  
**ASIA KULLANHUHDONTALUPAHAKEMUS HL2021:0053 SALT & PEPPER**

Turvallisuus- ja kemikaalivirasto on pyytänyt Saamelaismuseum Siidalta lausuntoa Teijo Loikkasen ja Tero-Mikko Talaslahden kullanhuhdONTALUPAHAKEMUKSESTA HL2021:0053 Salt & Pepper. Saamelaismuseum Siida lausuu asiasta museolain (314/2019) 7 §:n mukaisena alueellisena vastuumuseona toimialansa (rakennettu ja arkeologinen kulttuuriperintö sekä maisema) osalta sekä museolain (314/2019) 9 §:n mukaisena valtakunnallisena vastuumuseona erikoisalansa (saamelaiskulttuuri) osalta.

Lupahakemusalue HL2021:0053 sijaitsee Inarin kunnassa, Ristiinanmorostonvaarojen kaakkoisosassa, osin Palsinojan uomassa, Nenosenojan lounaispuolella. KullanhuhdONTALUPAA haetaan kymmeneksi vuodeksi lapiokaivuun 4,6 ha alueelle. Vuosittainen kaivumäärä on enintään 10 m<sup>3</sup>. Hakemuksen liitteenä on kaivannaisjätteen jätehuoltosuunnitelma.

Pohjois-Lapin maakuntakaavassa 2040 (2024) alue on Hammastunturin erämaa-alue, sen kehittämisperiaatteena on, että alueen erämaaluonne säilytetään, saamelaiskulttuurin ja luontaiselinkeinojen tarpeet turvataan sekä kehitetään luonnon monipuolisen käytön edellytyksiä. Lupahakemusalue kuuluu saamelaisten kotiseutualueeseen ja on poronhoitolain 2.2 § mukaan erityisesti poronhoitoa varten tarkoitettua alueella, jolla maata ei saa käyttää niin, että siitä aiheutuu huomattavaa haittaa porotaloudelle.

#### **Kulttuuriympäristö**

Lupahakemusalueella ei ole valtakunnallisesti merkittäviä rakennettuja kulttuuriympäristöjä (RKY) eikä muinaismuistolailta (295/1963) suojeltuja kiinteitä muinaisjäänöksiä. Mikäli lupahakemusalueelta havaitaan merkkejä muinaisen ihmisen toiminnasta, kuten tulisijoja, kivirakennelmia tai kivesineitä, työt on löytöpaikalla keskeytettävä ja löydöistä on ilmoitettava museoviranomaisille, tässä tapauksessa Saamelaismuseum Siidaan.

Saamelaismuseum Siida toteaa, että yksittäisenä lupahakemusalueena HL2021:0053 ei tässä laajuudessa aiheuta välitöntä uhkaa alueen tunnetuille kulttuuriperintöarvoille. Palsinojan uoma ja siihen laskevat purouomat ovat täynnä vierekkäisiä kullanhuhdONTALUPA-alueita yli 10 km matkalla.

Lupahakemusalue sijoittuu myös erämaa-alueelle, jonka perustamistarkoituksena on erämaaluonteen säilyttäminen sekä saamelaiskulttuurin ja luontaiselinkeinojen turvaaminen. Tässä kontekstissa toiminnan vaikutuksia on arvioitava korostetun kokonaisvaltaisesti. Yksittäisiin, pinta-alaltaan rajallisiin lupahakemuksiin perustuva tarkastelu ei riittävästi vastaa erämaalain tavoitteita eikä mahdollista toiminnan tosiasiallisten vaikutusten arviointia erämaaluonteen, maiseman ja kulttuuriympäristön näkökulmasta.

Saamelaimuseo Siida katsoo, että erämaa-alueella tapahtuvan kullanhuhdonnain maisemaan, luonnonympäristöön ja kulttuuriperintöön kohdistuvien kumuloituvien vaikutusten arviointi on välttämätöntä tilanteessa, jossa lähekkäiset tai vierekkäiset, enintään 7 hehtaarin suuruiset lupa-alueet muodostavat tosiasiallisesti laajan ja yhtenäisen toiminta-alueen. Turvallisuus- ja kemikaaliviraston lupa- ja valvontaviranomaisena tulee käsitellä erämaa-alueelle sijoittuvia kullanhuhdentalupahakemuksia alueellisina kokonaisuuksina sekä arvioida niiden yhteisvaikutuksia asianomaisen alueen kulttuuriperintöön, luonnonympäristöön ja erityisesti maisemaan siten, että erämaalain keskeiset tavoitteet erämaaluonteen säilymisestä sekä saamelaiskulttuurin ja luontaiselinkeinojen turvaamisesta toteutuvat.

Taina Máret Pieski  
museonjohtaja

Juha-Pekka Jona  
amanuunssi, arkeologinen kulttuuriperintö

## Kullanhuuhdontakorvaukset

Kullanhuuhdontakorvaus on ensimmäiseltä vuodelta maksettava viimeistään 30 päivänä siitä, kun kullanhuuhdentalupa on tullut lainvoimaiseksi tai kaivosviranomaisen on antanut määräyksen päätöksen täytäntöönpanosta muutoksenhausta huolimatta. Seuraavina vuosina korvaus on maksettava **viimeistään 15 päivänä maaliskuuta.**

Maksettaessa kullanhuuhdentalupaan liittyvää maanomistajakorvausta (50 €/ha) Metsähallitukselle, maksetaan monikäyttömetsien alueilla ja luonnonsuojelualueilla sijaitsevat korvaukset erikseen joko Metsähallituksen Kiinteistökehityksen (monikäyttömetsät) tai Metsähallituksen julkisten hallintotehtävien (luonnonsuojelu- ja erämaa-alueet) tileille.

### Maksuohjeet

Metsähallitus Kiinteistökehitys: **FI83 5000 0120 1439 03**

Metsähallitus julkiset hallintotehtävät: **FI07 5000 0120 2512 92**

Maksun selitteeksi tulee laittaa **lupatunnus** (esim. HL2019:0000), **kunta ja lupa-alueen nimi**. Lisäksi maksusta tulee käydä ilmi mitä maksetaan eli:

- Kullanhuuhdontakorvaus

Useita eri lupa-alueita maksettaessa kaikki informaatio ja kaikkien alueiden lupatunnusten numerot on laitettava selitteeksi.

Puustokorvaukset maksetaan Metsähallitus Metsätalous Oy:lle. Korvauksista on sovittava Metsätalouden aluepäällikön kanssa.

Lisätiedot:

Metsähallitus / Pasi Molkoselkä: +35840 3523 127

<https://www.kaivannaiset.fi/kaivostoiminta/kullanhuuhdonta/>



Lappi

4.3.2022

TUKES

kaivosasiat@tukes.fi

**LAUSUNTO METSÄHALLITUKSEN HALLINNASSA OLEVALLE VALTIOMAA-  
ALUEELLE KOHDISTUVASTA KULLANHUHDONTALUPAHAKEMUKSESTA  
LUPATUNNUS HL2021:0053**

Kullanhuhdontalupa-alue sijaitsee Inarin kunnassa Hammastunturin erämaa-alueella Palsinojalla.

Osa Hammastunturin erämaa-alueesta on erämaa-alueen rajauksesta poikkeavasti (pääosin suppeampana, joiltakin osin hieman laajempaan) liitetty Euroopan Unionin Natura 2000 -suojelualueverkostoon.

Tässä huhdontalupahakemuksessa oleva alue sijoittuu erämaa-alueelle, joka ei kuulu Natura 2000-alueeseen.

Erämaa-alueita on perustettu alueiden erämaaluonteen säilyttämiseksi, saamelaiskulttuurin ja luontaiselinkeinojen turvaamiseksi sekä luonnon monipuolisen käytön ja sen edellytysten kehittämiseksi. Kaivoslain 3 §:n mukaan, lupa- tai muuta asiaa ratkaistaessa ja muutoin kaivoslain mukaan toimittaessa sovelletaan muun muassa luonnonsuojelulakia ja erämaalakia. Erämaa-alueella toimittaessa on otettava huomioon erämaalain säännökset ja tavoitteet, erämaa-alueen hoito- ja käyttösuunnitelma ja Metsähallituksen alueelle mahdollisesti antamat käytännön ohjeet.

Kullanhuuhdonta-alue sijaitsee poronhoitolain (1990/848) tarkoittamalla erityisellä poronhoitoalueella Ivalon paliskunnassa. Alue on Saamelaisten kotiseutualueella (laki saamelaiskäräjistä 1995/974 4§) ja se on Metsähallituksen hallinnassa olevaa valtion maata.

## **Luontoarvojen suojelu**

Kullanhuuhdonta-alueella ei Hertta-rekisterin Eliöt-tietokannan mukaan (SYKE) ole luonnonsuojelulain 42 §:n nojalla koko maassa rauhoitettujen kasvilajien, 46 §:n uhanalaisten lajien tai 47 §:n erityisesti suojeltavien lajien esiintymiä ja eläinten havaintopaikkoja, eikä luontodirektiivin liitteiden II ja IV lajien esiintymiä ja eläinten havaintopaikkoja.

Mikäli alueella havaitaan edellä mainittuja lajeja, on huuhdonta-alueella järjestettävä siten, että siitä ei aiheudu luonnonsuojelulaissa kiellettyä seurausta, kuten lajin heikentämistä tai häviämistä eikä lajin elinympäristön heikentämistä tai tuhoutumista.

Tarvittaessa edellä mainitut laji- ja luontotyyppiesiintymät, samoin kuin vesilain nojalla suojellut lähteet, on rajattava huuhdonta-alueen ulkopuolelle, ellei esiintymien säilymistä voida turvata muilla toimenpiteillä. Hakijan näkemyksen mukaan toiminta ei aiheuta merkittäviä ympäristövaikutuksia.

## **Kaivannaisjätteen jätehuoltosuunnitelmat, vesiensuojelu**

Hakemuksesta ei ilmene miten huuhdonnassa käytettävän, sementtiseoksen veden pääsy vesistöön ehkäistään.

Yhteisvaikutusten kautta yksittäiselläkin paikalla on vaikutusta alapuoliseen vesistöön. Kun vesistöalueella voi olla suurikin määrä huuhdonta-alueita, on vaara, että toiminnasta aiheutuvalla yhteiskuormituksella on vesistön tilaa heikentävä vaikutus. Huuhdottavan aineksen käsittely tulee järjestää siten, että sementtiseoksen aiheuttava humuksen ja kiintoaineksen joutuminen alapuoliseen vesistöön estetään myös tulva-ajat huomioon ottaen.

## **Kalatalous**

Huuhdonta-alueella on tavallisesti, aivan vähäisiä latvapurojen yläosia lukuun ottamatta, kalataloudellista merkitystä sekä kalojen

oleskelualueena että kulkureittinä ja myös kutu- ja poikastuotantoalueena. Tämä on huuhdontatoiminnassa otettava huomioon siten, että puronvarsi pensaineen ja puustoineen säilytetään mahdollisimman suurelta osin luonnontilassa ja huolehditaan em. veden laatuun kohdistuvien heikentävien vaikutusten estämisestä.

## **Kulttuurihistoria ja rakentaminen**

Kullanhuuhtontakulttuuriarvot on kaivutoiminnassa turvattava, mikäli sellaisia on haetulla huuhtonta-alueella.

Kullanhuuhtontalupahakemuksen yhteydessä alueelle ei haeta lupaa rakentaa rakennuksia tai rakennelmia.

## **Kulkeminen alueelle**

Alueelle kulku tapahtuu olemassa olevaa ajouraa pitkin.

Moottoriajoneuvon käyttö maastossa edellyttää maanomistajan luvan (maastoliikennelaki 4§)

Erämaa-alueille uusien teiden tai tieurien rakentaminen ei erämaalain mukaan ole sallittua (erämaalaki 5§).

Tämä asiakirja on sähköisesti allekirjoitettu viraston sähköisessä asianhallintajärjestelmässä. Asian on esitellyt ylitarkastaja Ari Neuvonen ja ratkaissut luontoympäristöyksikön päällikkö Jari Pasanen.

Tämä asiakirja LAPELY/543/2022 on hyväksytty sähköisesti / Detta dokument LAPELY/543/2022 har godkänts elektroniskt

Ratkaisija Pasanen Jari 04.03.2022 14:23

Esittelijä Neuvonen Ari 04.03.2022 14:12