

6.5.2026

KUULUTUS

Turvallisuus- ja kemikaalivirasto (Tukes) kuuluttaa kaivoslain (10.6.2011/621) perusteella 6.5.2026 kullanhuuhtontalupaa koskevan päätöksen

Hakijat: Sami Junnila, Jarkko Kärki, Mikko Ahomäki, Jouni Ikonen

Lupatunnus: HL2026:0001

Alueen sijainti: Inari, Tolosjoki, 6,8 ha

Päätöksiin saa kaivoslain (621/2011) 162 §:n nojalla hakea muutosta valittamalla hallinto-oikeuteen. Päätös katsotaan tulleen tiedoksi saaduksi seitsemän (7) päivän kuluessa päätöksen antopäivästä sitä määräaikaan lukematta. Valitus on tehtävä kirjallisesti 30 päivän kuluessa päätöksen tiedoksisaannista. Valitusaika päättyy 12.6.2026.

Päätöksen liitteenä olevasta valitusosoituksesta ilmenee, miten muutosta haettaessa on meneteltävä. Kuulutus ja päätös ovat nähtävänä 6.5.2026 – 12.6.2026 Tukesin verkkosivuilla osoitteessa <https://tukes.fi/paatokset-ja-kuulutukset/kullanhuuhtontaluvat>

Tieto päätöksen antamisesta on julkaistu sijaintikunnan ilmoituskanavalla.

Lisätietoja

kaivosasiat@tukes.fi tai puh. 029 5052 000

Kuulutettu 6.5.2026

Pidetään nähtävänä 12.6.2026 asti

Sami Junnila
Jarkko Kärki
Mikko Ahomäki
Jouni Ikonen

PÄÄTÖS KULLANHUHDONTALUVAN MYÖNTÄMISESTÄ

Hakijat: Sami Junnila, Jarkko Kärki, Mikko Ahomäki, Jouni Ikonen
Vireilletulopvm: 6.1.2026
Etuoikeuspvm: 6.1.2026
Hakemuksen tarkoitus: Kullanhuuhdonta valtion omistamalla alueella.
Kaivoslain (621/2011) 22 §:n mukaan kullanhuuhdontaan valtion omistamalla alueella on oltava kaivosviranomaisen lupa.

PÄÄTÖS

Turvallisuus- ja kemikaalivirasto myöntää kaivoslain (621/2011) nojalla kullanhuuhdONTALUVAN HL2026:0001 hakemuksen mukaisesti.

Perustelut: Hakija on osoittanut, että kaivoslaissa säädetyt edellytykset täyttyvät eikä kaivosviranomaisen selvityksen perusteella luvan myöntämiselle ole kaivoslaissa säädettyä estettä.
Kaivoslaki (621/2011) 45 § ja 50 §.

KullanhuuhdONTALUVAN haltijalla on tässä luvassa mainitulla kullanhuuhdonta-alueella yksinoikeus etsiä ja kartoittaa maaperässä esiintyvää kultaa, ottaa talteen ja hyödyntää maaperässä esiintyvää kultaa huuhtomalla sekä ottaa talteen ja hyödyntää huuhdonnan sivutuotteena irtomaasta löytyvät platinahiput sekä jalo- ja korukivet.

Päätöksen voimassaolo

KullanhuuhdONTALUPA on **voimassa tällä päätöksellä neljä (4) vuotta** päätöksen lainvoimaiseksi tulosta.

Perustelut: Hakemuksen mukaisesti. Luvan voimassaoloaika on lain sallima enimmäisaika kullanhuuhdONTALUVALLE. Kullanhuuhdonnan ei katsota aiheuttavan yleiselle tai yksityiselle edulle sellaista vahinkoa tai haittaa, että luvan voimassaoloaikaa olisi lyhennettävä.

Päätöksen täytäntöönpano

Kaivoslain 168.1 §:n mukaisesti **kullanhuuhdONTALUPAAN perustuvat toimenpiteet saa aloittaa, kun siihen oikeuttava lupapäätös on saanut lainvoiman ja**

lupapäätöksessä määrätyt velvoitteet on suoritettu. Kaivosviranomaisen voi kuitenkin kaivoslain 169 §:n nojalla antaa päätöksen täytäntöönpanomääräyksen perustellusta syystä hakijan pyynnöstä, jolloin luvassa yksilöityihin toimenpiteisiin voidaan valituksesta huolimatta ryhtyä lupapäätöstä noudattaen.

Tässä luvassa määrätty kullanhuuhdontakorvaus on suoritettava vuosittain omatoimisesti lupamääräyksen 12 mukaisesti Metsähallitukselle.

Jos asianomaisen toimenpiteen suorittaminen edellyttää muualla lainsäädännössä vaadittua lupaa, saa toimenpiteen kuitenkin aloittaa vasta, kun asianomainen lupapäätös on saanut lainvoiman tai toiminnan aloittamiseen on saatu oikeus asiassa toimivaltaiselta viranomaiselta.

Luvan hakija on 6.1.2026 pyytänyt päätöksen täytäntöönpanomääräystä kaivoslain 169 §:n mukaisesti ja perustellut hakemuksessaan täytäntöönpanomääräyksen tarpeen. Kun huomioidaan alueen sijainti, sekä haetun toiminnan määrä, voidaan todeta, että toiminnan aloittaminen lupaehtojen mukaisesti ei aiheuta alueella sellaisia muutoksia, että se tekisi mahdollisen muutoksenhaun tarpeettomaksi.

Tukes määrää kaivoslain 169 §:n nojalla, että tämän lupapäätöksen mukaiseen kullanhuuhdontaan voidaan valituksesta huolimatta ryhtyä annettuja lupamääräyksiä noudattaen. Muutoksenhakutuomioistuin voi valituksesta kumota täytäntöönpanosta muutoksenhausta huolimatta annetun määräyksen.

Kullanhuuhdonta voidaan kuitenkin aloittaa vasta, kun tässä kullanhuuhdontaluvassa edellytetyt velvoitteet on suoritettu. Kullanhuuhdontaluvalla HL2026:0001 on määrätty asetettavaksi 1200 euron vakuus.

Luvan haltijan tulee huolehtia, että alueella kullanhuuhdontaa suorittava henkilö tai henkilöt ovat perehtyneet tässä luvassa annettuihin määräyksiin.

Kullanhuuhdonta-alueen tiedot

Pinta-ala: 6,8 ha
Alueen nimi: Motivaatio-monttu
Sijainti: Inari, Tolosjoki, Metsähallituksen hallinnoima valtionmaa. Alueen sijainti ja rajat ilmenevät tämän päätöksen liitetystä kartasta (liite 2).

LUPAMÄÄRÄYKSET

Kullanhuuhdontaluvassa annettavat määräykset kaivoslain 54 § mukaisesti:

1. Kullanhuuhdonnan ajankohdat ja menetelmät

Tämä lupa oikeuttaa lapiokaivuun suorittamiseen lupa-alueella. Vuotuinen kaivumäärä on enimmillään 30 m³ ja toiminta tulee rajoittaa vuosittain 1.6.–30.9. väliselle ajalle.

Perustelut: Hakemuksen mukaisesti. Toiminnan alueellisella ja ajallisella rajoittamisella vähennetään vaikutuksia lupa-alueeseen, sen ympäristöön ja alueen mahdolliseen muuhun toimintaan. Alue on rajattu ja toimintaan tarvittavien lupien lupaehdot lupa-alueella turvaavat sen, että toiminnasta mahdollisesti aiheutuvat haitat ovat ajalliselta kestoaltaan ja sijainniltaan rajallisia.

2. Kullanhuuhdonta-alueen kunnossapito

Kullanhuuhdonta on rajoitettava välttämättömiin toimenpiteisiin. Kullanhuuhdontaluvan nojalla tapahtuvasta toiminnasta ja muusta kullanhuuhdonta-alueen käytöstä ei saa aiheutua haittaa ihmisten terveydelle tai vaaraa yleiselle turvallisuudelle, olennaista haittaa muulle elinkeinotoiminnalle, merkittäviä muutoksia luonnonolosuhteissa, harvinaisten tai arvokkaiden luontoesiintymien olennaista vahingoittumista, merkittävää maisemallista haittaa tai muille lähistöllä olevien alueiden käyttötarpeille haittaa tai vahinkoa eikä vahinkoa alueella mahdollisesti sijaitseville kulttuurihistoriallisesti arvokkaille kohteille. Kullanhuuhdontaluvan haltijan on pidettävä kullanhuuhdonta-alue siistinä ja sellaisessa kunnossa, että se jatkuvasti täyttää turvallisuuden vaatimukset eikä haitallisia ympäristövaikutuksia aiheudu.

Toiminta on suunniteltava ja järjestettävä siten, että puustolle aiheutuvat vahingot ovat mahdollisimman vähäisiä. Pystypuiden kaataminen on kielletty. Puuston poistamisesta on sovittava etukäteen alueen hallinnasta vastaavan tahon kanssa. Puuryhmiä on jätettävä kaivualueelle.

Perustelut: Määräyksen perusteena on kaivoslaki 24 §.

Sopimalla puuston poistamisesta etukäteen varmistetaan siitä, ettei olennaista haittaa muulle elinkeinotoiminnalle, merkittäviä muutoksia luonnonolosuhteissa, harvinaisten tai arvokkaiden luontoesiintymien olennaista vahingoittumista tai merkittävää maisemallista haittaa pääse syntymään.

Kullanhuuhdontaluvan nojalla ei saa harjoittaa toimintaa, joka vaikuttaa vesistöön. Mikäli lupa-alueelle suunnitellaan vesistöön vaikuttavaa toimintaa, tulee tähän toimintaan olla ympäristö- tai vesilupa. Näissä luvissa toimivaltainen viranomais on Pohjois-Suomen aluehallintovirasto.

3. Poronhoidolle aiheutuvien haittojen vähentäminen

Kullanhuuhdontaluvan haltijoiden on estettävä porojen joutuminen jyrkkäreunaisiin kaivukuoppiin ja merkittävä tai luiskattava kaivannot siten, ettei niistä aiheudu vaaraa alueella liikkuville. Lupa-alueelle ei saa virittää puiden väliin naruja tai muuta vastaavaa, joka voi aiheuttaa vaaratilanteita alueella mahdollisesti liikkuville ihmisille tai eläimille. Kaivannot tulee merkata maastoon heijastinkepeillä. Lisäksi myös kullanhuuhdonnan

tarvikkeet on varastoitava alueelle keskitetysti siten, että niistä ei aiheudu poronhoidolle haittaa.

Mahdolliset poronhoitotyöt alueella tulee ottaa toiminnassa huomioon ja tämän mahdollistamiseksi toiminta alueella on tarvittaessa keskeytettävä paliskunnan pyynnöstä. Kullanhuuhdontaluvan haltijan on otettava huomioon alueella mahdollisesti olevat poronhoidolle tärkeät rakenteet kuten esimerkiksi erotusaidat. Poronhoitoon liittyviä rakenteisiin ei saa kajota ilman asianosaisen paliskunnan lupaa, ja kulkemiseen on käytettävä valmiita veräjiä.

Perustelut: Määräys perustuu Poronhoitolain (848/1990) 2§:ään ja kaivoslain 54 §:ään. Alue kuuluu Ivalon paliskunnan alueeseen.

Alueen ominaisuudet, luvanmukainen kaivumäärä ja luvassa annettu aikarajoitushuomioiden lupamääräyksellä voidaan varmistua, ettei tämän tai alueen lähimpien lupien luvanmukainen toiminta yhdessä aiheuta poronhoidolle olennaista haittaa.

Lupamääräyksessä mainituilla toimenpiteillä vähennetään kullanhuuhdonnasta poronhoidolle aiheutuvia haittoja erityisellä poronhoitoalueella. Myös tämän luvan muissa lupamääräyksissä kielletään olennaisen haitan aiheuttaminen muille elinkeinoille, määrätään aiheutuneiden vahinkojen ja haittojen korvaamisesta sekä rajataan toimintaa ajallisesti.

4. Saamelais- ja koltta-asioihin liittyvät määräykset

Kullanhuuhdontaluvan haltijan on huolehdittava, ettei toiminnasta yksin tai yhdessä muiden vastaavien lupien tai alueiden muiden käyttömuotojen kanssa aiheudu sellaista haittaa, joka olennaisesti heikentäisi edellytyksiä harjoittaa saamelaiselinkeinoja taikka muutoin ylläpitää ja kehittää saamelaiskulttuuria. Mikäli olennaista haittaa aiheutuu, toiminta on keskeytettävä ja aiheutunut haitta korjattava välittömästi.

Perustelut: Määräyksen perusteena on kaivoslaki 38 § ja 50 §. Alue sijaitsee saamelaisten kotiseutualueella. Alue ei sijoitu koltta-alueelle. Kaivosviranomaisen tulee kaivoslain 38 §:n mukaisesti saamelaisten kotiseutualueella selvittää yhteistyössä saamelaiskäräjien, alueen paliskunnan, Metsähallituksen ja hakijan kanssa kullanhuuhdontaluvan mukaisesta toiminnasta aiheutuvat vaikutukset saamelaisten oikeudelle alkuperäiskansana ylläpitää ja kehittää omaa kieltään ja kulttuuriaan sekä harkita tarvittaessa haittojen vähentämiseksi ja estämiseksi tarvittavat toimenpiteet.

Kullanhuuhdonnan mahdollinen vaikutus saamelaiskulttuuriin selvitetään paliskunnittain, koska poronhoito on tärkeä osa saamelaiskulttuuria ja se

on alueiden käytön kannalta herkkä elinkeino. Koska paliskuntien alueet on selkeästi rajattu aidoilla, kaivoslain mukaisen kullanhuuhdonnan vaikutukset saamelaiskulttuurille rajoittuvat pääasiallisesti sen paliskunnan alueeseen, jolla kullanhuuhtontaa harjoitetaan.

Asian selvittämiseksi kaivosviranomaisen on pyytänyt lausunnot saamelaiskäräjiltä, alueen paliskunnalta ja Metsähallitukselta.

Ivalon paliskunnan kokonaispinta-ala on noin 283 000 ha. Ivalon paliskunnan alueelle sijoittuu 167 kpl lainvoimaisia kullanhuuhtontaan oikeuttavia lupia, pinta-alaltaan yhteensä noin 742 ha. Kyseisen lupahakemuksen läheisyyteen (2 km säteellä alueesta) sijoittuu 153 ha, 33 kpl. Alueen läheisyydessä on kullanhuuhtontalupahakemuksia 6 kpl, 24 ha.

Lupahakemusalueella läheisyydessä on retkeilytarkoitukseen käytettävä kesäretkeilyreitti. Retkeilyreitti tulee jättää kaivuun ulkopuolelle.

Kaivosviranomaisen on arvioinut tämän luvan nojalla sallitun toiminnan mahdollista haittaa ja olennaista vaikutusta harjoittaa perinteisiä saamelaiselinkeinoja tai muutoin ylläpitää ja kehittää saamelaiskulttuuria saamelaisten kotiseutualueella. Toiminnan luonteen ja laajuuden sekä ennakoitavissa olevien vaikutusten perusteella kaivosviranomaisen arvioi, ettei tämän kullanhuuhtontaluvan lupamääräysten mukainen toiminta yksin tai yhdessä muiden vastaavien lupien tai alueen muiden maankäyttömuotojen kanssa yhdessä olennaisesti heikennä edellytyksiä harjoittaa saamelaiselinkeinoja tai ylläpitää ja kehittää saamelaiskulttuuria

5. Yhteisvaikutusten arviointi

Kaivosviranomaisen on tehtävä yhteisvaikutusten arviointi, missä tarkastellaan alueella olevien kullanhuuhtontalupien yhteisvaikutuksia saamelaisten elinkeinoon, saamelaiskulttuuriin sekä poronhoitoon. Kaivosviranomaisen omien selvitysten ja havaintojen lisäksi yhteisvaikutusta arvioidessa on huomioitu lausunnoissa esiin tulleet seikat sekä alueiden ja toimintojen kokonaismäärä, sijainti ja toiminta.

Kyseessä oleva kullanhuuhtontalupa oikeuttaa luvanhaltijan suorittamaan lupa-alueella kullanhuuhtontaa perinteisellä menetelmällä eli lapiokaivuulla. Alueella ei saa käyttää koneita kaivuutyön suorittamiseen. Voimakone (aggregaatti) tai polttomoottoripumput ovat sallittuja veden pumppaamiseen huuhtontakouruun.

Lapiokaivuulle on tyypillistä, että kaivetut kuopat ovat matalia. Lupa-alueesta on ns. avattuna enintään muutamia kymmeniä neliömetrejä kerrallaan, ja kaivuun edetessä

tehtyjä kaivantoja täytetään huuhdotulla maa-aineksella ja kuoppien reunat luiskataan loivemmaksi.

Lapiokaivuun vaikuttavuus on lupa-alueeseen pientä. Kaivuukauden aikana käsiteltäväksi haettujen maamassojen määrä on 30 m³, tarkoittaen että metrin syvyisenä säännöllisenä kaivantona kuopan mitat olisivat 5 m x 6 m x 1 m (kaivuusyvyys). Lupa-alueen pinta-ala on 6,8 ha, joten kunakin kaivuukautena saa auki kaivaa n. 0,04 % alueen kokonaispinta-alasta.

Voimassa olevien lupien mukainen toiminta kullanhuuhdontalupa-alueilla vaikuttaa porojen laidunkiertoon kesän ja syksyn aikana. Lupien mukainen toiminta ei muodosta fyysistä estettä porojen liikkumiselle muuten kuin kaivuun alla olevalla kohdalla.

Lupaehdoja noudatettaessa, kyseisen lupa muiden alueella olevien kullanhuuhdontalupien kanssa ei olennaisesti heikennä edellytyksiä harjoittaa perinteisiä saamelaiselinkeinoja taikka muutoin ylläpitää ja kehittää saamelaiskulttuuria eikä aiheuta huomattavaa haittaa poronhoidolle.

Perustelut: Määräyksen perusteena on kaivoslaki 24 §. Kaivosviranomaisen on harkittava alueella olevien kullanhuuhdontalupien yhteisvaikutukset saamelaiselinkeinoihin tai saamelaiskulttuuriin ja poronhoitoon.

6. Kullanhuuhdonta koskeva selvitysvelvollisuus

Kullanhuuhdontaluvan haltijan tulee vuosittain toimittaa Turvallisuus- ja kemikaalivirastolle selvitys talteen otetun kullan ja käsitellyn irtomaan määrästä sekä rakentamisesta kullanhuuhdonta-alueella ja muusta alueen käytöstä.

Selvityksen tulee sisältää:

- 1) talteen otetun kullan määrä grammoina
- 2) käsitellyn irtomaan määrä irtokuutiometreinä
- 3) käytetyt tutkimus- ja työmenetelmät
- 4) kullanhuuhdonta-alueella työskentelevien henkilöiden määrä henkilötyöpäivinä
- 5) työskentelyaika kullanhuuhdonta-alueella
- 6) tehdyt maisemointi- ja jätehuoltotoimenpiteet

Selvitys on jätettävä kaivukautta seuraavan vuoden maaliskuun loppuun mennessä.

Perustelut: Määräyksen perusteena on kaivoslaki 28 §, asetus kaivostoiminnasta (391/2012) 9 §.

7. Jälkitoimenpiteet

Kun kullanhuuhdontalupa on rauennut tai peruutettu, on kullanhuuhdontaluvan haltijan saatettava kullanhuuhdonta-alue välittömästi yleisen turvallisuuden vaatimaan kuntoon, poistettava rakennukset ja rakennelmat sekä laitteet, huolehdittava alueen kunnostamisesta ja siistimisestä sekä saatettava alue mahdollisimman luonnonmukaiseen ja maisemallisesti tyydyttävään tilaan. Kullanhuuhdontaluvan haltijan on tehtävä viipymättä kirjallinen ilmoitus Turvallisuus- ja kemikaalivirastolle ja Metsähallitukselle, kun edellä mainitut toimenpiteet on saatettu loppuun. Ilmoitus on kuitenkin tehtävä viimeistään vuoden kuluttua luvan raukeamisesta tai peruuttamisesta. Ilmoituksen tulee sisältää tieto jälkitoimenpiteiden päättymispäivästä sekä kuvaus toteutetuista jälkitoimenpiteistä.

Perustelut: Määräyksen perusteena on kaivoslaki 29 §.

8. Kaivannaisjätteen jätehuoltosuunnitelma ja sen noudattaminen

Kullanhuuhdontaluvan haltijan on noudatettava viranomaiselle toimittamaansa kaivannaisjätteen jätehuoltosuunnitelmaa.

Perustelut: Määräyksen perusteena on kaivoslaki 25 §. Kullanhuuhtoja on velvollinen huolehtimaan maa- ja kivennaisjätteen synnyn ehkäisemisestä, sen haitallisuuden vähentämisestä sekä jätteen hyödyntämisestä tai käsittelemisestä.

9. Vakuus

Kullanhuuhdontaluvan haltijan on asetettava **1200** euron suuruinen pankkitalletusvakuus Turvallisuus- ja kemikaalivirastolle kaivoslakiin perustuvasta toiminnasta aiheutuneen vahingon ja haitan korvaamista sekä kaivoslain mukaisten jälkitoimenpiteiden suorittamista varten.

Perustelut: Määräyksen perusteena on kaivoslaki 107 § ja 110 §. Vakuus määräytyy hakemuksessa esitetyn kaivumenetelmän, kaivumäärän ja alueen ominaisuuksien perusteella. Alueella on suunniteltu harjoitettavan lapiokaivua ja kulku alueelle on helppo.

10. Ilmoitus kullanhuuhdonta-alueen maastotöistä

Kullanhuuhdontaluvan haltijan on ilmoitettava etukäteen kirjallisesti alueen hallinnasta vastaavalle Metsähallitukselle sekä alueen paliskunnalle ja saamelaiskäräjille kaikista maastotöistä, jotka voivat aiheuttaa vahinkoa tai haittaa. Maastotöitä koskevassa ilmoituksesta on käytävä ilmi:

- 1) töistä vastaavan henkilön nimi sekä yhteystiedot;
- 2) arvioitu maastotöiden aloitusajankohta ja kesto;
- 3) tarkempi selvitys, mitä maastotöitä tehdään sekä mitä työmenetelmiä ja koneita käytetään;
- 4) arvio toimenpiteiden määrästä;
- 5) alueella työskentelevien henkilöiden lukumäärä;
- 6) arvio maastotöiden vaikutuksista ympäristöön;
- 7) tarvittaessa selvitys muista seikoista, joilla voi olla merkitystä.

Maastotöitä koskevaan ilmoitukseen on liitettävä kartta, johon on merkitty alue, jolla maastotöitä tullaan tekemään. Ilmoitus on tehtävä viimeistään kuukautta ennen maastotöihin ryhtymistä.

Perustelut: Määräyksen perusteena on kaivoslaki 27 §, asetus kaivostoiminnasta (1123/2025) 8 §.

11. Rakentaminen

Hakija hakee lupaa sijoittaa alueelle kompostoivan ulkokäymälän, tarvikevaraston ja peseytymissuojan. Kaivosviranomaisen katsoo, että ulkokäymälän, tarvikevaraston ja peseytymissuojan pitäminen alueella on perusteltua ja tarpeellista kyllähuuhdonta-alueeseen liittyvää tilapäistä oleskelua varten.

Perustelut: Määräyksen perusteena on kaivoslaki 26 §.

12. Korvaus alueen hallinnasta vastaavalle viranomaiselle

Kyllähuuhdonta-alueen haltijan on suoritettava Metsähallitukselle vuotuista korvausta 50 euroa hehtaarilta. Kyllähuuhdonta-alueen korvaus on ensimmäiseltä vuodelta maksettava viimeistään 30 päivänä siitä, kun kyllähuuhdonta-alueen lupa on tullut lainvoimaiseksi tai kaivosviranomaisen on antanut määräyksen päätöksen täytäntöönpanosta muutoksenhausta huolimatta. Seuraavina vuosina korvaus on maksettava viimeistään 15 päivänä maaliskuuta.

Perustelut: Määräyksen perusteena on kaivoslaki 102 §.

13. Vahinkojen ja haittojen korvaaminen kyllähuuhdonta-alueella

Kullanhuuhdontaluvan haltijan on korvattava kullanhuuhdonta-alueella tapahtuvasta kaivoslakiin perustuvasta toiminnasta aiheutuneet vahingot ja haitat, jollei jonkin toimenpiteen osalta korvauksesta toisin säädetä.

Perustelut: Kaivoslaki 103 §.

LUPAHAKEMUKSEN KÄSITTELY

Lupahakemuksesta tiedottaminen

Turvallisuus- ja kemikaalivirasto on tiedottanut hakemuksesta kuuluttamalla sitä 3.2.2026 – 12.3.2026. Lausunnot ja mielipiteet on tullut toimittaa viimeistään 12.3.2026.

Lausuntopyynnöt ja lausunnot hakemuksesta

Hakemuksesta on lähetetty lausuntopyynnöt ja saatu lausunnot seuraavasti:

- 1) Turvallisuus- ja kemikaaliviraston lausuntopyyntö Ivalon paliskunnalle 3.2.2026
Ivalon paliskunta ei ole antanut lausuntoaan hakemuksesta.
- 2) Turvallisuus- ja kemikaaliviraston lausuntopyyntö Metsähallitukselle 3.2.2026
Metsähallitus ei ole antanut lausuntoaan hakemuksesta.
- 3) Turvallisuus- ja kemikaaliviraston lausuntopyyntö Inarin kunnalle 3.2.2026
Inarin kunnan lausunto 11.3.2026 (liite 3).
- 4) Turvallisuus- ja kemikaaliviraston lausuntopyyntö Lupa- ja valvontavirastolle 3.2.2026
Lupa- ja valvontaviraston lausunto 3.3.2026 (liite 4).
- 5) Turvallisuus- ja kemikaaliviraston lausuntopyyntö Saamelaiskäräjille 3.2.2026
Saamelaiskäräjien lausunto 30.3.2026 (liite 5).
- 6) Turvallisuus- ja kemikaaliviraston lausuntopyyntö Saamelaismuseum Siidalle 3.2.2026
Saamelaismuseum Siidan lausunto 11.3.2026 (liite 6).

Turvallisuus- ja kemikaaliviraston kannanotto lausunnoissa ja muistutuksissa esitettyihin yksilöityihin vaatimuksiin.

Lausunnoissa esitetyt kaivosviranomaisen toimivaltaan kuuluvat seikat on otettu päätöksessä huomioon lupamääräyksillä.

Muistutukset ja mielipiteet

Muistutuksia ja mielipiteitä ei ole jätetty.

TIEDOKSI LUVAN HALTIJALLE

Kaivoslain (621/2011) suhde muuhun lainsäädäntöön

Lupa- tai muun asian ratkaisemisesta ja muutoin tämän lain mukaan toimimisesta säädetään tämän lain lisäksi luonnonsuojelulaissa (9/2023), ympäristönsuojelulaissa (527/2014), erämaalaissa (62/1991), alueidenkäyttölaissa (132/1999), rakentamislaisissa (751/2023), vesilaisissa (587/2011), poronhoitolaissa (848/1990), säteilylaissa (859/2018), ydinenergialaissa (990/1987), muinaismuistolaissa (295/1963), maastoliikennelaisissa (1710/1995), patoturvallisuuslaissa (494/2009), hallintolaissa (434/2003), sähköisestä asioinnista viranomaistoiminnassa annetussa laissa (13/2003), saamelaiskäräjistä annetussa laissa, saamen kielilaisissa (1086/2003), kielilaisissa (423/2003), ulkomaalaisten yritysostojen seurannasta annetussa laissa (172/2012), eräiden kiinteistönhankintojen luvanvaraisuudesta annetussa laissa (470/2019), valtion etuosto-oikeudesta eräillä alueilla annetussa laissa (469/2019) ja kiinteän omaisuuden ja erityisten oikeuksien lunastuksesta kansallisen turvallisuuden varmistamiseksi annetussa laissa (468/2019) sekä lisäksi muualla laissa. Kullanhuudontaluvan haltijan on aina noudatettava Suomen lainsäädäntöä ja asiaan liittyviä muita kansainvälisiä sopimuksia.

Maastoliikenne

Kullanhuudonta-alueella ja sen ulkopuolella tapahtuva maastoliikenne edellyttää maastoliikennelain mukaisen luvan maanomistajalta.

Luvan muuttaminen ja raukeaminen

Kullanhuudontaluvan haltijan on kaivoslain 69 §:n mukaan haettava kullanhuudontaluvan muuttamista kaivosviranomaiselta, mikäli kullanhuudontaa koskevien toimenpiteiden määrässä, laadussa tai aikataulussa tapahtuu sellainen muutos, että lupamääräyksiä on tarpeen tarkistaa.

Kaivosviranomaisen on päätettävä, että kullanhuudontalupa raukeaa, jos luvanhaltija tekee asiaa koskevan ilmoituksen. Luvanhaltija on velvollinen tekemään ilmoituksen, jos tarkoituksena ei enää ole harjoittaa lupaan perustuvaa toimintaa. Kullanhuudontalupa raukeaa ilmoituksen saavuttua kaivosviranomaiselle.

Luvan voimassaolon jatkaminen

Kullanhuudontaluvan voimassaolon jatkamisen edellytyksistä säädetään kaivoslain 65 §:ssä. sekä Valtioneuvoston asetus kaivostoiminnasta 38 §:ssä.

Kaivoslain 65.1 §:n mukaan kullanhuuhdontaluvan voimassaoloa voidaan jatkaa enintään kymmenen vuotta kerrallaan. Kaivoslain 65 §:n mukaisesti kullanhuuhdontaluvan voimassaolon jatkamisen edellytyksenä on, että:

- 1) kullanhuuhdonta on ollut tehokasta ja järjestelmällistä;
- 2) kullanhuuhdonta-alueella on edelleen maalaista huuhdottavaa kultaa niin runsaasti ja sellaisessa muodossa, että kullanhuuhdonnan jatkamiselle on edellytykset;
- 3) kullanhuuhtoja ei ole olennaisesti laiminlyönyt hakemuksen kohteena olevaan lupaan perustuvassa toiminnassa toimintaan soveltuvaan lainsäädäntöön perustuvia velvollisuuksia taikka hakemuksen kohteena olevassa luvassa annettuja lupamääräyksiä;
- 4) voimassaolon jatkamisesta ei aiheudu kohtuutonta haittaa yleiselle tai yksityiselle edulle.

Mikäli luvan voimassaoloa halutaan jatkaa, tulee hakemus luvan voimassaolon jatkamiseksi toimittaa kaivosviranomaiselle ennen luvan voimassaolon päättymistä. Hakemukseen tulee liittää lupaharkinnan kannalta tarpeelliset ja luotettavat selvitykset edellä mainituista voimassaolon jatkamisen edellytyksistä.

Lisäksi hakemukseen sovelletaan vastaavasti, mitä lupahakemuksesta säädetään kaivoslain 34 §:ssä.

Päätöksestä tiedottaminen

Päätöksestä tiedotetaan kaivoslain 58 §:n mukaisesti. Lupapäätös liitteineen toimitetaan hakijalle. Päätös toimitetaan niille kunnille, lupa- ja valvontavirastolle ja muille tahoille, joille on asian käsittelyn aikana annettu tieto ja joilta on pyydetty lausunto. Jäljennös päätöksestä toimitetaan myös saamelaiskäräjille, jos se kohdistuu saamelaisten kotiseutualueelle tai se koskee kaivoslain 38 §:n 2 momentissa tarkoitettua hanketta, sekä paliskunnalle, mikäli se kohdistuu erityiselle poronhoitoalueelle.

Päätöksen antamisesta ilmoitetaan niille, jotka ovat tehneet muistutuksen asiassa tai ovat ilmoitusta erikseen pyytäneet, sekä niille asianosaisille, joita asia erityisesti koskee. Päätös annetaan tiedoksi julkisella kuulutuksella kaivosviranomaisen verkkosivuilla (www.tukes.fi). Tieto kuulutuksesta julkaistaan toiminnan vaikutusalueen kunnassa kuntalain 108 §:n mukaisesti.

Päätösmaksu

Päätösmaksu 915 €. Valtion talous- ja henkilöstöhallinnon palvelukeskus lähettää laskun hakijalle.

Maksu perustuu hakemuksen vireille tullessa voimassa olleeseen asetukseen Turvallisuus- ja kemikaaliviraston maksullisista suoritteista (797/2024).

Muutoksenhaku

Tähän päätökseen saa hakea muutosta kaivoslain 162 §:n nojalla Pohjois-Suomen hallinto-oikeudelta valittamalla siten kuin oikeudenkäynnistä hallintoasioissa annetussa laissa (808/2019) säädetään. Päätöksestä perittävästä maksusta voidaan valittaa samassa järjestyksessä kuin pääasiasta.

Liitteenä olevasta valitusosoituksesta ilmenee, miten muutosta haettaessa on meneteltävä.

Sovelletut säännökset

Kaivoslaki (621/2011)

Asetus kaivostoiminnasta (1123/2025)

Asetus Turvallisuus- ja kemikaaliviraston maksullisista suoritteista (797/2024)

Lisätietoja

Lisätietoja antaa Maija Viikinen, puh. 029 5052 166, etunimi.sukunimi@tukes.fi

Tämä asiakirja on sähköisesti allekirjoitettu. Asian on esitellyt ylitarkastaja Maija Viikinen ja ratkaissut ylitarkastaja Heikki Puhakka.

LIITTEET Liite 1. Valitusosoitus
Liite 2. Kartta alueesta (1:10 000)
Liite 3–6. Lausunnot
Liite 7. Kullanhuuhdontakorvaus, INFO
Liite 8. Ohjeet vakuuden asettamiseen

TIEDOKSI Ivalon paliskunta
Lupa- ja valvontavirasto
Metsähallitus
Saamelaiskäräjät
Saamelaismuseo Siida
Inarin kunta

VALITUSOSOITUS

Valitusviranomainen

Päätökseen saa hakea muutosta valittamalla sille hallinto-oikeudelle, jonka tuomiopiirissä pääosa tässä päätöksessä tarkoitettusta alueesta sijaitsee. Toimivaltainen hallinto-oikeus on mainittu valitusosoituksen lopussa. Valituskirjelmä osoitetaan valitusviranomaiselle ja se on toimitettava valitusajassa hallinto-oikeuden kirjaamoon.

Valitusaika

Valitus on tehtävä kirjallisesti 30 päivän kuluessa päätöksen tiedoksisaannista. Päätöksen tiedoksisaannin katsotaan tapahtuneen seitsemäntenä päivänä päätöksen julkaisemisesta.

Valitusoikeus

Päätöksestä voivat valittaa ne, joiden etua, oikeutta tai velvollisuutta asia saattaa koskea, sekä vaikutusalueella ympäristön-, terveyden- tai luonnonsuojelun taikka asuinympäristön viihtyisyyden edistämiseksi toimivat rekisteröidyt yhdistykset tai säätiöt, asianomaiset kunnat, Lupa- ja valvontavirasto ja muut asiassa yleistä etua valvovat viranomaiset, saamelaiskäräjät sillä perusteella, että luvassa tarkoitettu toiminta heikentää saamelaisten oikeutta alkuperäiskansana ylläpitää ja kehittää omaa kieltään ja kulttuuriaan ja kolttien kyläkokous sillä perusteella, että luvassa tarkoitettu toiminta heikentää kolttien elinolosuhteita ja mahdollisuuksia harjoittaa elinkeinoja.

Valituksen sisältö

Valituskirjelmässä on ilmoitettava

- 1) päätös, johon haetaan muutosta
- 2) miltä kohdista päätökseen haetaan muutosta ja mitä muutoksia siihen vaaditaan tehtäväksi
- 3) perusteet, joilla muutosta vaaditaan
- 4) mihin valitusoikeus perustuu, jos valituksen kohteena oleva päätös ei kohdistu valittajaan
- 5) valittajan nimi ja kotikunta
- 6) valittajan henkilötunnus tai yritys- ja yhteisötunnus
- 7) myös sähköinen tai muu mahdollinen osoite, johon oikeudenkäyntiin liittyvät asiakirjat voidaan toimittaa (prosessiosoite)

Jos valittajan puhevaltaa käyttää hänen laillinen edustajansa tai asiamiehensä tai jos valituksen laatijana on joku muu henkilö, valituskirjelmässä on ilmoitettava myös tämän nimi ja kotikunta.

Valittajan, laillisen edustajan tai asiamiehen on allekirjoitettava valituskirjelmä, ellei valituskirjelmää toimiteta sähköisesti (telekopiona tai sähköpostilla).

Valituksen tai muun asiakirjan toimittaminen hallinto- ja erityistuomioistuinten sähköiseen asiointipalveluun katsotaan ilmoitukseksi sähköisen asiointipalvelun käyttämisestä prosessiosoiteena. Sähköistä asiointipalvelua

käytettäessä erillistä prosessiosoitteen ilmoittamista ei tarvita.

Valituksen liitteet

Valituskirjelmään on liitettävä

- 1) päätös, johon haetaan muutosta valittamalla, alkuperäisenä tai jäljennöksenä
- 2) asiakirjat, joihin valittaja vetoaa vaatimuksensa tueksi, jollei niitä ole jo aikaisemmin toimitettu viranomaiselle
- 3) asiamiehen valtakirja

Valituskirjelmän toimittaminen perille

Valitus tehdään ensisijaisesti hallinto- ja erityistuomioistuinten asiointipalvelussa osoitteessa: <https://asiointi.oikeus.fi/hallintotuomioistuimet>

Valituskirjelmän voi viedä valittaja itse tai hänen valtuuttamansa asiamies. Valituskirjelmä liitteineen voidaan myös lähettää postitse, telekopiona tai sähköpostilla. Postiin valituskirjelmä on jätettävä niin ajoissa, että se ehtii perille valitusajan viimeisenä päivänä. Sähköisesti (telekopiona tai sähköpostilla) toimitetun valituskirjelmän on oltava toimitettu niin, että se on käytettävissä vastaanottolaitteessa tai tietojärjestelmässä määräajan viimeisenä päivänä.

Valittajalta peritään hallinto-oikeudessa **oikeudenkäyntimaksu 310 euroa**. Tuomioistuinten ja eräiden oikeushallintoviranomaisten suoritteista perittävistä maksuista annetussa laissa (701/1993) on erikseen säädetty eräistä tapauksista, joissa maksua ei peritä.

Toimivaltaisen hallinto-oikeuden yhteystiedot muutoksenhakua varten:

Pohjois-Suomen hallinto-oikeus

käyntiosoite: Torikatu 34–90, 90100 Oulu

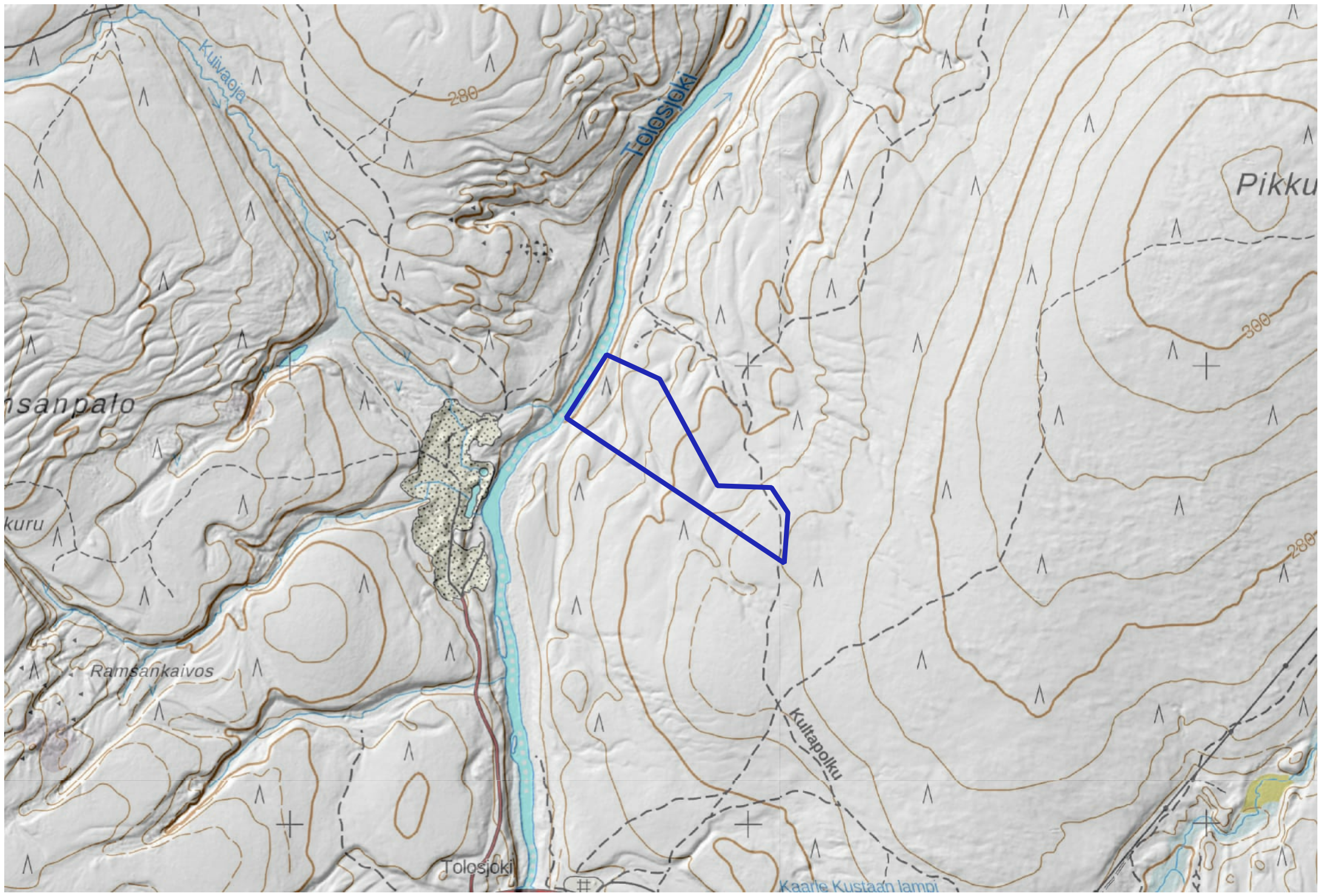
postiosoite: PL 189, 90101 Oulu

puhelin: 029 56 42800

faksi: 029 56 42841

sähköposti: pohjois-suomi.hao@oikeus.fi

HL2026:0001



1:10000

Asiakirjan ovat allekirjoittaneet

Nimi	Tunnistautuminen	Aika
Reetta-Mari Tammela	Suomi.fi	10.03.2026 15:26:22 UTC+02:00



Tämä dokumentti on sähköisesti allekirjoitettu

Sisällys: - Kansilehti (1 sivu)
- Alkuperäinen dokumentti (2 sivua)

Kansilehden sivu 1/1

TUKES

Inarin kunnan lausunto kunnan alueelle kohdistuvasta kullanhuuhdontalupahakemuksesta HL2026:0001

TUKES on pyytänyt Inarin kunnan lausuntoa kullanhuuhdontalupahakemuksesta nro HL2026:0001.

Hakemus kohdistuu yleiskaavan MP-alueelle ja ohjeelliselle ulkoilureitille.

”Maa- ja metsätalous- sekä poronhoitovaltainen alue MP

Alueella turvataan nykyisten elinkeinojen, kuten maa- ja metsätalouden sekä valtionmaalla myös poronhoidon ja muiden luontaiselinkeinojen harjoittamismahdollisuudet. Alueella on sallittua haja-asutusluonteinen rakentaminen muualla kuin rantavyöhykkeellä (MRL 43.2§). Aluetta voidaan käyttää pääasiallista käyttötarkoitusta merkittävästi haittaamatta myös muihin käyttötarkoituksiin. Alueella sallitaan metsälainsäädännön ja metsänhoitosuosituksen puitteissa tapahtuva metsien hoito ja käyttö.

Erityislainsäädännön perusteella voidaan osoittaa valtionmaan rantavyöhykkeelle luontais- ja sivuelinkeinojen kannalta välttämättömiä rakennuksia. Rantavyöhykkeellä em. rakennuspaikan rakennusten yhteenlaskettu kerrosala on enintään 40k-m².”

MP-aluetta koskevaa merkittävää haittaa arvioidessa tulee ottaa huomioon alueen kaikkien valtausten kumulatiiviset vaikutukset.

Valtausalueet tulee merkitä maastoon selkeästi.

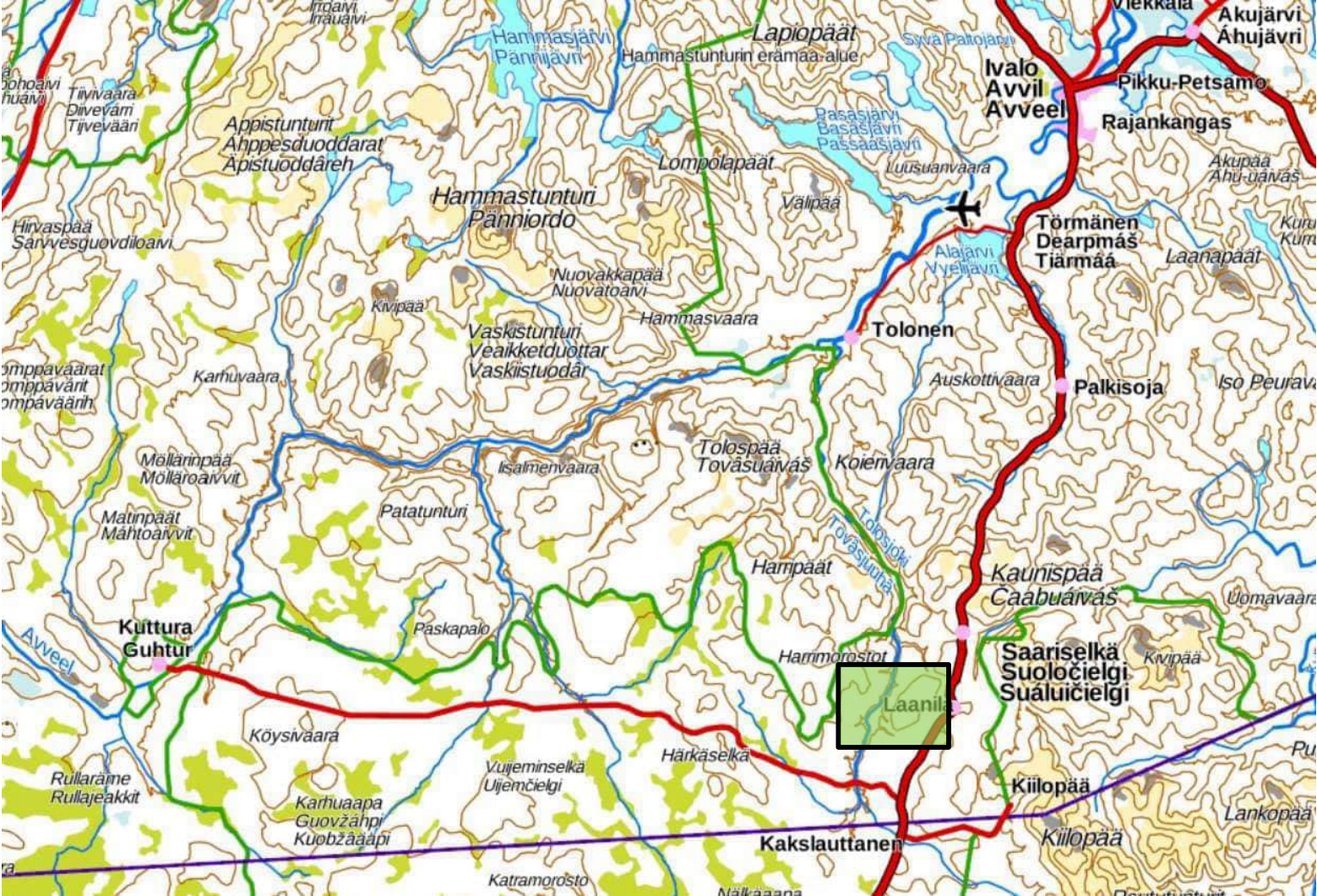
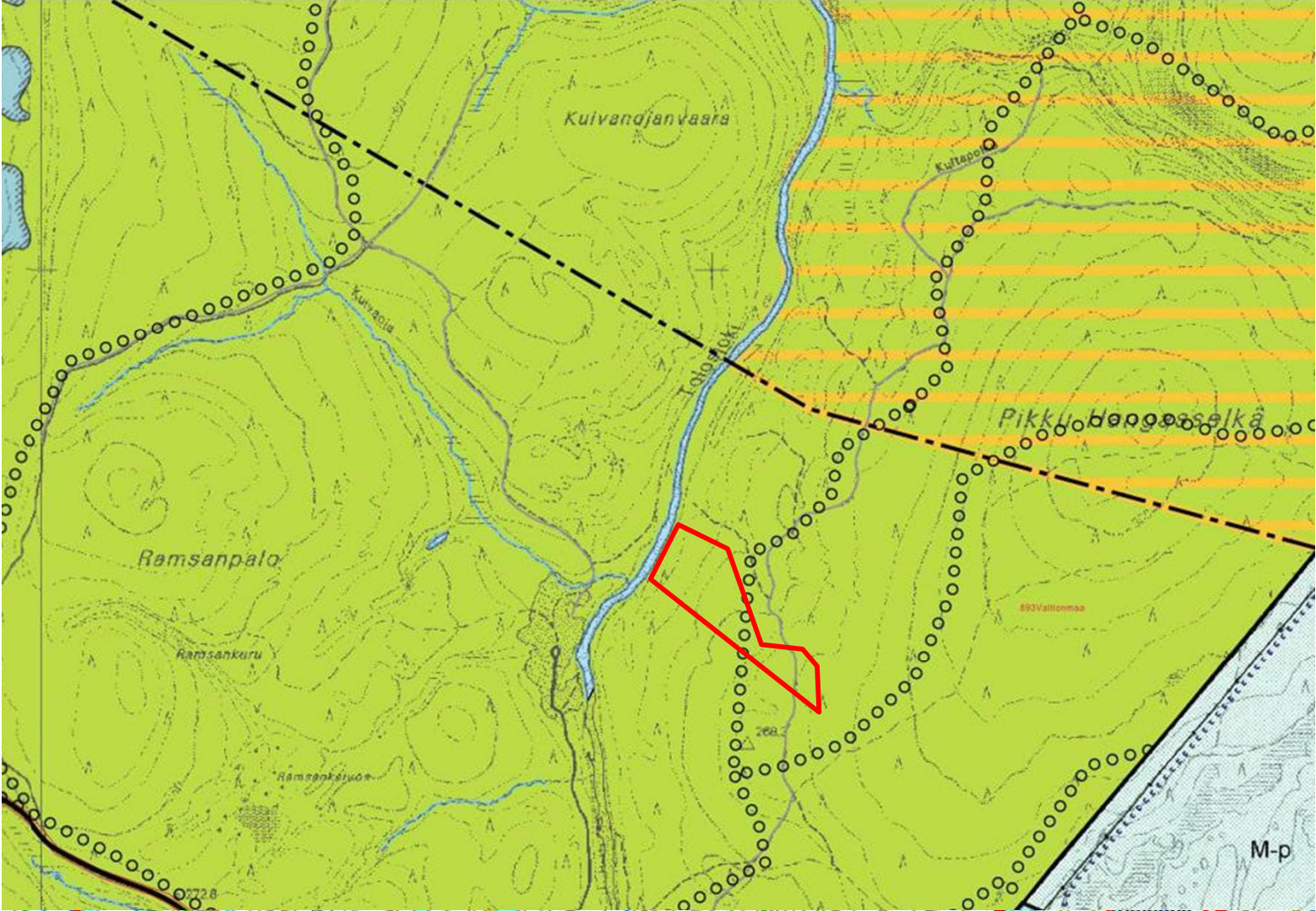


Reetta-Mari Tammela
Tekninen johtaja

Valmistelija: Pekka Mäkynen, mittausinsinööri

Liite: Kartta ja yleiskaavamääräykset





Yleisimmät Ivalon yleiskaavan kaavamerkinnot valtausalueilla:



Maa- ja metsätalous- sekä poronhoitovaltainen alue MP

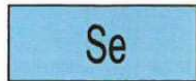
Alueella turvataan nykyisten elinkeinojen, kuten maa- ja metsätalouden sekä valtionmaalla myös poronhoidon ja muiden luontaiselinkeinojen harjoittamismahdollisuudet. Alueella on sallittua haja-asutusluonteinen rakentaminen muualla kuin rantavyöhykkeellä (MRL 43.2§). Aluetta voidaan käyttää pääasiallista käyttötarkoitusta merkittävästi haittaamatta myös muihin käyttötarkoituksiin. Alueella sallitaan metsälainsäädännön ja metsänhoitosuosituksen puitteissa tapahtuva metsien hoito ja käyttö.

Erityislainsäädännön perusteella voidaan osoittaa valtionmaan rantavyöhykkeelle luontais- ja sivuelinkeinojen kannalta välttämättömiä rakennuksia. Rantavyöhykkeellä em. rakennuspaikan rakennusten yhteenlaskettu kerrosala on enintään 40 k-m².

Maa- ja metsätalous- sekä poronhoitovaltainen alue MP-1



Alueella turvataan nykyisten elinkeinojen, kuten maa- ja metsätalouden sekä poronhoidon ja muiden luontaiselinkeinojen harjoittamismahdollisuudet. Alueella sijaitsee luontaiselinkeinojen vaatimia toimintoja (kuten poroerotus), joiden vuoksi alueella on sallittua vain niihin liittyvä rakentaminen (MRL 43.2§). Alueella sallitaan metsälainsäädännön ja metsänhoitosuosituksen puitteissa tapahtuva metsien hoito ja käyttö.



Erämaa-alue Se

Erämaalain (62/1991) nojalla perustettu erämaa-alue. Erämaa-alueiden hoito- ja käyttösuunnitelmissa tulee ottaa huomioon valtakunnallisesti ja seudullisesti merkittävät veneretkeily-, moottorikelkkailu- ja ulkoilureitit. Alueiden hoidon ja käytön järjestämisestä päätetään hoito- ja käyttösuunnitelmassa, jonka laatii erämaalain velvoittamana Metsähallitus ja vahvistaa ympäristöministeriö.



Natura 2000 -verkostoon kuuluva alue -nat

Alue on suojeltu luontodirektiivin mukaisena SCI- ja/tai lintudirektiivin mukaisena SPA-alueena. Alueen suojeluarvojen huomioon ottamisesta on säädetty LSL 65 ja 66 §:ssä.



Luonnon monimuotoisuuden kannalta erityisen tärkeä alue -luo

Ympäristön tilaan vaikuttavia toimenpiteitä suoritettaessa on kiinnitettävä huomiota siihen, ettei alueen luontoarvoja vaaranneta tai heikennetä.



Matkailun ohjelmapalvelualue RM-02 (rasterimerkintä)

Alueelle saa rakentaa aktiiviseen luontomatkailuun liittyviä rakennuksia ja rakennelmia, kuten kotia tai laavuja. Alueelle ei saa sijoittaa majoitustiloja. Alueelle tulee laatia käyttösuunnitelma ennen rakentamisen aloittamista. Alueella sijaitsee Metlan koealoja. Suunnitelmasta on pyydettävä lausunto Metsähallitukselta ja lisäksi Metlalta silloin, kun suunnitelma koskee Metlan koetoimintaa.

Alueella on voimassa MRL 43.2 ja 128 §:n mukainen toimenpiderajoitus (maisematyölupa). Maisemaa muuttavaa maanrakennustyötä, puiden kaatamista tai muuta näihin verrattavaa toimenpidettä ei saa suorittaa ilman lupaa. Lupaa ei tarvita yleis- tai asemakaavan toteuttamiseksi tarpeellisten taikka myönnetyn rakennus- ja toimenpideluvan mukaisten töiden suorittamiseen eikä vaikutuksiltaan vähäisiin toimenpiteisiin.

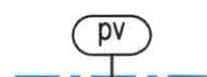


Tutkimusmetsäkeskittymä (rasterimerkintä)

Alueella sijaitsee Metsähallituksen Laanilan tutkimusmetsäalue



Ohjeellinen ulkoilureitti



Pohjavesialue

Turvallisuus- ja kemikaalivirasto
PL 66
00521 Helsinki

Lausuntopyyntö 3.2.2026

**Lausunto kullanhuuhdentalupahakemuksesta (lapio). Junnila Sami, lupatunnus
HL2026:0001, Motivaatio-monttu, Inari**

Turvallisuus- ja kemikaalivirasto (Tukes) on pyytänyt kaivoslain (621/2011) 37 §:n nojalla Lupa- ja valvontaviraston lausuntoa yllä mainitusta kullanhuuhdentalupahakemuksesta. Hakemuksen mukaan alueella kaivetaan maata max. 20-30m³ vuodessa

Lupa – ja valvontaviraston lausunto

Alue sijaitsee Inarin kunnassa, Tolosjoen itäpuolella. Alueen pinta-ala on noin 7 ha. Alue rajoittuu Tolosjokeen.

Alue sijaitsee Paatsjoen vesistöissä Tolosjoen yläosan valuma-alueella 71.453. Valuma-alueella on tällä hetkellä 32 voimassa olevaa kullanhuuhdonta-aluetta (kone ja lapio), joiden yhteispinta-ala on noin 137 hehtaaria.

Hakemusalue ei sijaitse millään luonnonsuojelualueella tai sellaisen läheisyydessä.

Kullanhuuhdonta-alueella ei Laji.fi-tietokannan mukaan ole luonnonsuojelulain 69 §:n nojalla koko maassa rauhoitettujen kasvilajien, 75 §:n uhanalaisten lajien tai 77 §:n erityisesti suojeltavien lajien esiintymiä ja eläinten havaintopaikkoja, eikä luonnonsuojelulain 78 §:n ja luontodirektiivin liitteiden II ja IV lajien esiintymiä ja eläinten havaintopaikkoja tai petolinnun pesäreviirejä.

Alueelta ei kaikilta osin ole tehty ympäristöhallinnon toimesta systemaattisia uhanalaisinventointeja, vaan tiedot perustuvat otantaluonteisiin inventointeihin ja kasviharrastajien ilmoittamiin esiintymätietoihin. Näin ollen alueella saattaa olla uhanalaisten ja direktiivilajien esiintymiä, jotka eivät ole ympäristöhallinnon tiedossa.

Mikäli alueelta havaitaan edellä mainittuja lajeja, on huuhdontoiminta järjestettävä siten, että siitä ei aiheudu luonnonsuojelulaissa kiellettyä seurausta, kuten lajin heikentämistä tai häviämistä eikä lajin elinympäristön heikentämistä tai tuhoutumista. Tarvittaessa edellä mainitut laji- ja luontotyyppiesiintymät on rajattava huuhdonta-alueen ulkopuolelle, ellei esiintymien säilymistä voida turvata muilla toimenpiteillä.

Lajitietoa voi tarkastella ja ladata Suomen lajitietokeskuksen Laji.fi-sivuston kautta. Myös ympäristöhallinnon yhteisestä lajitiedon tallennusjärjestelmästä LajiGIS:stä, tiedot siirretään kerran viikossa laji.fi -järjestelmään. Laji.fi:ssä on lajiaineistoja myös lukuisista muista lähteistä, esim. museoiden tietokannoista. Suurin osa lajiaineistosta on suoraan kaikkien nähtävissä La-ji.fi-sivustolla, mutta joidenkin sensitiivisten lajien

paikkatiedot on karkeistettu esim. 1 km tai 5 km ruudun tarkkuudelle. Nämä käyttörajoitetut aineistot saa käyttöönsä kirjautumalla Laji.fi-sivustolle ja tekemällä aineistopyynnön tietyltä alueelta.

Alueella toimittaessa Tolosjokeen on jätettävä riittävä suojavyöhyke, ettei samentuneita huuhtontavesiä pääse poikkeustilanteissakaan vesistöön.

Tämä asiakirja on hyväksytty viraston sähköisessä asianhallintajärjestelmässä. Asian on esitellyt ympäristötarkastaja Jouni Rauhala ja ratkaissut ryhmäpäällikkö Juha Hämäläinen.

Lupa- ja valvontavirasto

Postiosoite: PL 20, 13035 LVV

Puhelinvaihde: 0295 254 000

kirjaamo@lvv.fi | lvv.fi

Tämä asiakirja LVV-U/45526/2026 on hyväksytty sähköisesti / Detta dokument LVV-U/45526/2026 har godkänts elektroniskt

Ratkaisija Hämäläinen Juha-Pekka 03.03.2026 09:41

Esittelijä Rauhala Jouni 03.03.2026 09:30



LAUSUNTO
16.3.2026
Dnro: 145/D.a.5./2026

Turvallisuus- ja kemikaalivirasto
kaivosasiat@tukes.fi

**Kuuleminen kullanhuhdantalupahakemuksista HL2021:0019 Kultapuro 2,
HL2026:0001 Motivaatio-monttu, HL2021:0053 Salt & Pepper, HL2025:0027 Barrel
Gold ja HL2025:0017 Suuri Tyyneys**

Saamelaiskäräjät toteaa lausuntonaan, että Saamelaiskäräjillä ei ole mahdollisuutta lausua ko. lupahakemuksista ruuhkautuneessa työtilanteessa olemassa olevan henkilöstökapasiteetin puitteissa.

Merk.

Tuomas Aslak Juuso
Puheenjohtajan sijainen

Laura Olsén-Ljetoff
elinkeinosihteeri

Puheenjohtaja sijainen päätti lausunnosta 16.3.2026 Saamelaiskäräjien työjärjestyksen 7 §:n 6 kohdan perusteella.

Lisätietoja antaa: elinkeinosihteeri Laura Olsén-Ljetoff, laura.olsen-ljetoff@samediggi.fi, 040 617 5113.

This document contains 1 pages before this page
Dokumentet inneholder 1 sider før denne siden

Tämä asiakirja sisältää 1 sivua ennen tätä sivua
Dette dokument indeholder 1 sider før denne side

Detta dokument innehåller 1 sidor före denna sida

TUOMAS ASLAK JUUSO

Company - Yritys - Företag - Selskap - Virksomhed: SK

9199b360-492b-4286-b1b3-05edd0103521 - 2026-03-23 13:34:05 UTC +02:00

BankID / MobileID - 42cd9078-7943-4c47-987d-2aa0d12317ee - FI

Authority to sign - Asemavaltuutus - Ställningsfullmakt - Autoritet til å signere - Myndighed til at underskrive

LAURA MARIA OLSEN-LJETOFF

Samediggi/Saamelaiskäräjät, FI10525353, Menesjärventie 2A, 99870, Inari

ca6372cf-00ef-480c-9f0d-708ddd55978e - 2026-03-30 10:49:35 UTC +03:00

BankID / MobileID - 052c5b81-3ac1-4bd8-9d7a-a8055883378d - FI

Authority to sign - Asemavaltuutus - Ställningsfullmakt - Autoritet til å signere - Myndighed til at underskrive

authority to sign

representative

custodial

asemavaltuutus

nimenkirjoitusoikeus

huoltaja/edunvalvoja

ställningsfullmakt

firmateckningsrätt

förvaltare

autoritet til å signere

representant

foresatte/verge

myndighed til at underskrive

repræsentant

frihedsberøvende

Lausunto D.s.1255

Turvallisuus- ja kemikaalivirasto
Valtakatu 2
96100 Rovaniemi
kaivosasiat@tukes.fi

VIITE LAUSUNTOPYYNTÖ HL2026:0001 (SAAPUNUT 3.2.2026)
ASIA KULLANHUHDONTALUPAHAKEMUS HL2026:0001 MOTIVAATIO
MONTTU

Turvallisuus- ja kemikaalivirasto on pyytänyt Saamelaismuseum Siidalta lausuntoa Sami Junnilan, Jarkko Kärjen, Mikko Ahomäen ja Jouni Iksen kullanhuhdontalupahakemuksesta HL2026:0001 Motivaatio monttu. Saamelaismuseum Siida lausuu asiasta museolain (314/2019) 7 §:n mukaisena alueellisena vastuumuseona toimialansa (rakennettu ja arkeologinen kulttuuriperintö sekä maisema) osalta sekä museolain (314/2019) 9 §:n mukaisena valtakunnallisena vastuumuseona erikoisalansa (saamelaiskulttuuri) osalta.

Lupahakemusalue HL2026:0001 sijaitsee Inarin kunnassa, Tolosjoen itäpuolella, Pikku Hangasselän länsiosassa. Kullanhuhdontalupaa haetaan neljäksi vuodeksi lapiokaivuun 7 ha alueelle. Vuosittainen kaivumäärä on 20–30 m³. Hakemuksen liitteenä on kaivannaisjätteen jätehuoltosuunnitelma. Lupahakemusalueelle kuljetaan olemassa olevia tieuria pitkin.

Pohjois-Lapin maakuntakaavassa 2040 (2024) lupahakemusalue on metsätalous- matkailu- ja poronhoitovaltaista aluetta, jolla on erityistä ulkoilun ohjaamistarvetta. Ivalon alueen osayleiskaavassa alue on Maa- ja metsätalous- sekä poronhoitovaltaista aluetta (MP). Lupahakemusalue kuuluu saamelaisten kotiseutualueeseen ja on poronhoitolain 2.2 § mukaan erityisesti poronhoitoa varten tarkoitettulla alueella, jolla maata ei saa käyttää niin, että siitä aiheutuu huomattavaa haittaa porotaloudelle.

Kulttuuriympäristö

Lupahakemusalueella ei ole valtakunnallisesti merkittäviä rakennettuja kulttuuriympäristöjä (RKY) eikä muinaismuistolaiilla (295/1963) suojeltuja kiinteitä muinaisjäänneksiä. Mikäli lupahakemusalueelta havaitaan merkkejä muinaisen ihmisen toiminnasta, kuten tulisijoja, kivirakennelmia tai kiviesineitä, työt on löytöpaikalla keskeytettävä ja löydöistä on ilmoitettava museoviranomaisille, tässä tapauksessa Saamelaismuseum Siidaan.

Saamelaismuseum Siida toteaa, että yksittäisenä lupahakemusalueena HL2026:0001 ei tässä laajuudessa aiheuta välitöntä uhkaa alueen tunnetuille kulttuuriperintöarvoille. Tolosjoen ja sen sivujokien varsilla on käytännössä katkeamaton ketju voimassa olevia kullanhuhdontalupa-alueita ja vireillä olevia lupahakemusalueita. Tästä syystä yksittäisiin, pinta-alaltaan rajallisiin lupahakemuksiin perustuva tarkastelu ei anna riittävää kokonaiskuvaa toiminnan vaikutuksista.

Saamelaismuseum Siida katsoo, että kullanhuuhdonta-alueiden maisemaan, luonnonympäristöön ja kulttuuriperintöön kohdistuvien kumuloituvien vaikutusten arviointi on välttämätöntä tilanteessa, jossa vierekkäiset, enintään 7 hehtaarin suuruiset lupakohteet muodostavat tosiasiallisesti laajan yhtenäisen toiminta-alueen. Turvallisuus- ja kemikaaliviraston lupa- ja valvontaviranomaisena tulee käsitellä kullanhuuhdontalupahakemuksia laajempina alueellisina kokonaisuuksina sekä arvioida niiden yhteisvaikutuksia asianomaisen alueen kulttuuriperintöön, luonnonympäristöön ja erityisesti maisemaan. Näin lupaharkinta vastaa toiminnan todellista laajuutta ja vaikutuksia.

Taina Máret Pieski
museonjohtaja

Juha-Pekka Joonas
amanuunssi, arkeologinen kulttuuriperintö

Kullanhuuhdontakorvaukset

Kullanhuuhdontakorvaus on ensimmäiseltä vuodelta maksettava viimeistään 30 päivänä siitä, kun kullanhuuhdontalupa on tullut lainvoimaiseksi tai kaivosviranomaisen on antanut määräyksen päätöksen täytäntöönpanosta muutoksenhausta huolimatta. Seuraavina vuosina korvaus on maksettava **viimeistään 15 päivänä maaliskuuta.**

Maksettaessa kullanhuuhdontalupaan liittyvää maanomistajakorvausta (50 €/ha) Metsähallitukselle, maksetaan monikäyttömetsien alueilla ja luonnonsuojelualueilla sijaitsevat korvaukset erikseen joko Metsähallituksen Kiinteistökehityksen (monikäyttömetsät) tai Metsähallituksen julkisten hallintotehtävien (luonnonsuojelu- ja erämaa-alueet) tileille.

Maksuohjeet

Metsähallitus Kiinteistökehitys: **FI83 5000 0120 1439 03**

Metsähallitus julkiset hallintotehtävät: **FI07 5000 0120 2512 92**

Maksun selitteeksi tulee laittaa **lupatunnus** (esim. HL2019:0000), **kunta ja lupa-alueen nimi**. Lisäksi maksusta tulee käydä ilmi mitä maksetaan eli:

- Kullanhuuhdontakorvaus

Useita eri lupa-alueita maksettaessa kaikki informaatio ja kaikkien alueiden lupatunnusten numerot on laitettava selitteeksi.

Puustokorvaukset maksetaan Metsähallitus Metsätalous Oy:lle. Korvauksista on sovittava Metsätalouden aluepäällikön kanssa.

Lisätiedot:

Metsähallitus / Pasi Molkoselkä: +35840 3523 127

<https://www.kaivannaiset.fi/kaivostoiminta/kullanhuuhdonta/>

KAIVOSLAIN (621/2011) MUKAINEN VAKUUS

Kaivoslain 107 §:n mukaan kullanhuuhtontaluvan haltijan on asetettava vakuus mahdollisten vahinkojen ja haittojen korvaamista sekä toiminnan päättämisen jälkeisiä toimenpiteitä varten, jollei tätä ole pidettävä tarpeettomana toiminnan laatu ja laajuus, toiminta-alueen erityispiirteet, toimintaa varten annettavat lupamääräykset ja luvan hakijan vakavaraisuus huomioon ottaen.

Turvallisuus- ja kemikaalivirasto (Tukes) on lupapäätöksessään HL2026:0001 määrännyt vakuuden suuruudeksi **1 200 euroa**.

Vakuus kattaa:

- Toiminnan päättämisen jälkitoimenpiteet (kaivoslaki 15 §)
- Mahdollisten vahinkojen ja haittojen korvaamisen (103 §)
- Muut kaivoslakiin perustuvat velvoitteet

Miten vakuus asetetaan?

Vakuustalletus tulee tehdä pankkiin Turvallisuus- ja kemikaaliviraston hyväksi. Asianosaisen pankin tai tilin omistajan tulee toimittaa tilivarojen panttausilmoitus avatusta vakuustilistä Turvallisuus- ja kemikaalivirastolle sekä antaa sitoumus, jolla se luopuu kuittausoikeudesta kyseiseen tiliin.

Vakuustili ei saa olla määräaikainen.

Tilivarojen panttausilmoituksen allekirjoittaa pankin edustaja sekä pantattavan tilin omistaja, eli luvan saaja.

Vakuus on asetettava ennen lupaan perustuvan toiminnan aloittamista.

Tukesille vakuutta varten toimitettavat asiakirjat:

- Pankin tilivarojen panttausilmoitus (alkuperäinen kappale allekirjoituksin)

Asiakirjat tulee toimittaa Turvallisuus- ja kemikaalivirastolle osoitteeseen:

PL 66, 00521 Helsinki.

Maija Viikinen
ylitarkastaja