

10.11.2021

Lupatunnus
ML2011:0017
Tukes 4024/10.02.05/2021

KUULUTUS

Turvallisuus- ja kemikaalivirasto (Tukes) on kaivoslain (621/2011) perusteella 10.11.2021 hyväksynyt seuraavan Suhanko Arctic Platinum Oy:n malminetsintäluvan jatkoaikaa koskevan hakuksen:

Alueen nimi: Sompujärvi 16
Lupatunnus: ML2011:0017
Alueen sijainti ja koko: Keminmaa, 83,54 ha

Päätökseen saa kaivoslain (621/2011) 162 §:n nojalla hakea muutosta valittamalla hallinto-oikeuteen. Valitus on tehtävä kirjallisesti 30 päivän kuluessa päätöksen tiedoksisaannista. Päätöksen tiedoksisaannin katsotaan tapahtuneen seitsemäntenä päivänä päätöksen julkaisemisesta. Päätöksen liitteenä olevasta valitusosoituksesta ilmenee, miten muutosta haettaessa on menettävä.

Päätös on nähtävillä Tukesin kotisivulla osoitteessa: <https://tukes.fi/malminetsintaluvat-ja-valtaukset>

Tieto päätöksen antamisesta on julkaistu sijaintikunnan verkkosivuilla.

Lisätietoja kaivosasiat@tukes.fi tai Heikki Puhakka puh. 050 428 5612

Kuulutettu 10.11.2021

Pidetään nähtävänä 17.12.2021 asti (Valitusajan päättymispäivä).

Suhanko Arctic PlatinumOy
Ahjotie 7
96320 Rovaniemi

PÄÄTÖS MALMINETSINTÄLUVAN VOIMASSAOLOAJAN JATKAMISESTA

Hakija: Suhanko Arctic Platinum Oy
Y-tunnus: 2855223-7
Suomi

Yhteystiedot:
Ahjotie 7
96320 Rovaniemi

Lisätietoja antaa:
Juha Rissanen
juha.rissanen@gfexpl.com
Puh: +35840 844 6671

Alueen nimi: Sompujärvi 16
Alueen sijainti: Keminmaan kunta

Jatkoaikahakemus on tullut vireille 11.12.2017. Kaivosviranomaisen on tehnyt hakemustarkastuksen ja todennut hakemuksen täyttävän kaivoslain 34 §:n ja 61 §:n vaatimukset. Hakemuksen lupatunnus on ML2011:0017 ja kaivoslain 34 §:n mukainen etuoikeuspäivämäärä 11.12.2017.

Hakemuksen tarkoitus: Malminetsintä kaivoslain (621/2011) pykälien 5, 9 ja 32 tarkoittamalla tavalla.

PÄÄTÖS

Turvallisuus- ja kemikaalivirasto (Tukes) myöntää kaivoslain (621/2011) 61 §:n nojalla jatkoaikaa Suhanko Arctic Platinum Oy:n malminetsintäluvalla nimeltä "Sompujärvi 16" lupatunnuksella ML2011:0017.

Perustelut: Hakija on osoittanut, että kaivoslaissa (621/2011) säädetyt edellytykset täyttyvät eikä luvan voimassaolon jatkamiselle ole kaivoslaissa säädettyä estettä. Tässä malminetsintälupapäätöksessä annetut tarkennetut tarpeelliset määräykset yleisten ja yksityisten etujen turvaamiseksi perustuvat kaivoslain (621/2011) 51 §:ään.

Malminetsintäluvan nojalla luvanhaltijalla on oikeus omalla ja toisen maalla tässä luvassa mainitulla alueella (malminetsintäalueella) tutkia geologisten muodostumien rakenteita ja koostumusta sekä tehdä muita kaivostoimintaa valmistelevia tutkimuksia ja muuta malminetsintää esiintymän paikallistamiseksi sekä sen laadun, laajuuden ja hyödyntämiskelpoisuuden selvittämiseksi sen mukaan kuin tässä malminetsintäluvassa

tarkemmin määrätään. Malminetsintäluva ei oikeuta esiintymän hyödyntämiseen.

Päätöksen voimassaolo

Malminetsintäluvan voimassaoloa jatketaan tällä päätöksellä enintään kolme (3) vuotta päätöksen lainvoimaiseksi tulosta.

Perustelut: Hakija on hakenut malminetsintäluvaa kaivoslain (621/2011) 34 §:n mukaisesti. Mikäli luvanhaltija haluaa pienentää voimassa olevaa malminetsintäluvaa sen voimassaoloaikana tai luopua siitä kokonaan, tulee luvanhaltijan toimittaa kaivosviranomaiselle ilmoitus joko osittaisesta tai koko malminetsintäalueen raukeamisesta (Kaivoslaki 621/2011, 61 §, 66 §, 67 §).

Päätöksen täytäntöönpano

Kaivoslain (621/2011) 168.1 §:n mukaisesti malminetsintäluvaan perustuvat toimenpiteet saa aloittaa, kun siihen oikeuttava lupapäätös on saanut lainvoiman ja lupapäätöksessä määrätyt velvoitteet on suoritettu. Jos asianomaisen toimenpiteen suorittaminen edellyttää muualla lainsäädännössä vaadittua lupaa, saa toimenpiteen kuitenkin aloittaa vasta, kun asianomainen lupapäätös on saanut lainvoiman tai toiminnan aloittamiseen on saatu oikeus asiassa toimivaltaiselta viranomaiselta.

Malminetsintäalueen tiedot

Pinta-ala: 83,54 ha
Alueen nimi: Sompujärvi 16
Sijainti: Keminmaa
Alueen tarkempi sijainti ja rajat ilmenevät tähän päätökseen liitetystä lupakartasta (Liite 1).

Alueesta tarkemmin

Lupa-alue sijaitse Lapin läänissä, Keminmaan kunnassa noin 25 km kuntakeskuksesta koilliseen. Hakijalla on ollut alueella voimassa malminetsintäluva ML2011:0017 4 vuotta. Alueella ei ole voimassa olevaa asemakaavaa. Hakemusalue sisältyy Länsi-Lapin maakuntakaavaan, jossa se on merkitty maa- ja metsätalousvaltaiseksi alueeksi (M). Lisäksi hakemusalue sisältyy maakuntakaavassa kokonaisuudessaan kaivostoiminnan kehittämisen vyöhykkeeseen. Alueella ei ole Natura 2000-verkoston kohteita, luonnonsuojelualueita eikä valtakunnallisesti merkittäviä maisema-alueita tai pohjavesialueita. Lupa-alueelle ulottuu lintudirektiivin artiklassa 1 tarkoitettu luonnonsuojelulain nojalla rauhoitetun petolinnun pesäreviiri.

Otaksuma mineraaleista

Alueella suoritettuihin tutkimuksiin perustuen hakija otaksuu alueella olevan kultaa (Au), kuparia (Cu), nikkeliä (Ni), palladiumia (Pd), platinaa (Pt) ja rodiumia (Rh).

Yleisten ja yksityisten etujen turvaamiseksi tarpeelliset lupamääräykset (velvoitteet ja rajoitukset)

1. Määräys malminetsintätutkimusten sallituista ajankohdista ja menetelmistä, sekä malminetsintään liittyvistä laitteista ja rakennelmista

Tämän malminetsintäluvan nojalla on sallittua suorittaa seuraavia malminetsintätoimenpiteitä ja soveltaa seuraavia malminetsintämenetelmiä:

1. Geofysikaaliset ja geokemialliset tai vaikutuksiltaan niihin verrattavat tutkimusmenetelmät
2. Koneellisesti tehtävät maaperä- ja kallioperänäytteenotto (moreeni-, ura- ja pistenäytteet, kairaus)
3. Tutkimuskaivannot ja tutkimusojat

Perustelut: Hakija on esittänyt hakemuksessaan nämä menetelmät ja kaivosviranomaisen arvioi ne tarpeelliseksi, jotta alueen mineraalipotentiali saadaan tehokkaasti tutkittua. Jotta mahdolliselle jatkoluvalle edellytetty vaade tehokkaasta malminetsinnästä toteutuu, tässä lupamääräyksessä tarkoitettujen toimenpiteiden tulee olla pääosin suoritettuina.

2. Määräys tutkimustöistä ja -tuloksista koskevasta selvitysvelvollisuudesta

Malminetsintäluvan haltijan on vuosittain toimitettava kaivosviranomaiselle selvitys suoritetuista tutkimustöistä ja niiden tuloksista. Tutkimustöistä ja -tuloksista koskevaan vuosittaiseen selvitykseen on sisällytettävä: käytetyt tutkimus- ja työmenetelmät, yhteenveto tehdyistä tutkimuksista ja pääasialliset tulokset. Kaivosviranomaisen voi ohjeistaa hakijoita tarkemmin raportoinnin muodosta ja ajankohdasta. Ohje löytyy Tukesin internet-sivuilta. Kunkin kalenterivuoden tutkimustöistä ja -tuloksista on raportoitava seuraavan vuoden kesäkuun loppuun mennessä, ellei toisin ohjeisteta.

Perustelut: Määräyksen perusteena on kaivoslaki (621/2011) 14 § ja, VNa kaivostoiminnasta (391/2012) 4 §.

3. Määräys jälkitoimenpiteiden ajankohdasta ja ilmoittamisesta kaivosviranomaiselle

Kun malminetsintälupa on rauennut tai peruutettu, malminetsintäluvan haltijan on

1) välittömästi saatettava malminetsintäalue yleisen turvallisuuden vaatimaan kuntoon, poistettava väliaikaiset rakennelmat ja laitteet, huolehdittava alueen kunnostamisesta ja siistimisestä sekä saatettava alue mahdollisimman luonnonmukaiseen tilaan. Malminetsintäluvan haltijan on tehtävä kirjallinen ilmoitus kaivosviranomaiselle, malminetsintäalueeseen kuuluvien kiinteistöjen omistajille ja muille oikeudenhaltijoille, kun toimenpiteet on saatettu loppuun. Ilmoituksen tulee sisältää tiedot jälkitoimenpiteiden päättymispäivästä sekä kuvaus toteutetuista jälkitoimenpiteistä.

2) kuuden kuukauden kuluessa luovutettava kaivosviranomaiselle tutkimustyöselostus, tutkimukseen liittyvä tietoaaineisto ja kirjallinen esitys edustavasta otoksesta kairasydämiä. Kaivosviranomaisen ohjeistaa hakijoita tarkemmin raportoinnin muodosta. Ohje löytyy Tukesin

internet-sivuilta.

Perustelut: Määräyksen perusteena on kaivoslaki (621/2011), 15 § ja VNa kaivostoiminnasta (391/2012), 5 §.

4. Määräys kaivannaisjätteen jätehuoltosuunnitelmasta ja sen noudattamisesta

Malminetsintäluvan haltija on velvollinen huolehtimaan maa- ja kiviainesjätteen synnyn ehkäisemisestä, sen haitallisuuden vähentämisestä sekä jätteen hyödyntämisestä tai käsittelemisestä.

Malminetsinnästä tässä luvassa myönnettyillä menetelmillä ei synny kaivannaisjätettä (lupamääräys 1, menetelmät 1-3).

Perustelut: Määräyksen perusteena on kaivoslaki (621/2011) 13 § ja VNa kaivostoiminnasta (391/2012) 3 §.

5. Määräys ilmoitusvelvollisuudesta koskien malminetsintäalueen maastotöitä ja rakennelmia

Malminetsintäluvan haltijan on hyvissä ajoin etukäteen ilmoitettava kirjallisesti malminetsintäalueeseen kuuluvien kiinteistöjen omistajille (sekä näihin rinnastettaville, Kaivoslaki 5.2 §) ja muille oikeudenhaltijoille kaikista maastotöistä, jotka voivat aiheuttaa vahinkoa tai haittaa, sekä väliaikaisista rakennelmista. Malminetsintäluvan haltijan on lisäksi ilmoitettava maastotöistä toimialallaan yleistä etua valvoville viranomaisille:

- Tukesille
- Lapin Ely-keskuksen ympäristövastuualueelle
- Metsähallitukselle
- Mikäli lupa-alueelta löydetään tutkimusten yhteydessä muinaismuistolaissa tarkoitettuja kohteita, tulee luvanhaltijan toimia siten kuin muinaismuistolaissa todetaan ja ilmoittaa löydöksistä viipymättä Museovirastoon.

Perustelut: Määräyksen perusteena on kaivoslaki (621/2011) 12 § ja VNa kaivostoiminnasta (391/2012) 2 §.

6. Määräys malminetsintäalueen koon pienentämisen aikataulusta

Kaivosviranomainen ei näe malminetsintäalueen pienentämisen aikataululle olevan tarvetta, tutkimuksia voidaan pitää perusteltuna koko ML2012:0079 alueelle (Liite 1). Jos luvan haltija haluaa pienentää voimassa olevaa malminetsintälupaa tai luopua siitä kokonaan, tulee luvan haltijan tehdä ilmoitus joko osittaisesta tai koko malminetsintäalueen raukeamisesta.

Perustelut: Määräyksen perusteena on kaivoslaki (621/2011) 11 §, 51, 67 §). Otettaessa huomioon tutkimussuunnitelma ja sen perustelut, sekä seikka, että kyseessä on vaiheittain etenevä tutkimustoiminta, voidaan tutkimuksia pitää perusteltuna koko alueelle.

7. Määräys vakuuden asettamisesta

Tässä malminetsintäluvassa ML2011:0017 määrätään lupakohtainen 2000 euron suuruinen vakuus. Vakuus asetetaan pankkitalletuksena Turvallisuus- ja kemikaalivirastolle kaivoslain (621/2011) 15 §:ssä tarkoitettujen jälkitoimenpiteiden sekä 103 §:ssä tarkoitetun vahingon ja haitan korvaamista, sekä muiden kaivoslakiin perustuvien velvoitteiden täyttämistä varten. Tässä malminetsintäluvassa määrätty vakuus on asetettava viimeistään 30 päivänä siitä, kun malminetsintä lupa on tullut lainvoimaiseksi, luvan haltijan malminetsinnästä mahdollisesti aiheutuvaa vahinkoa, haittaa tai muuta kaivoslaissa mainittua velvoitetta varten pankkiin avatulle vakuustalletustilille. Kaivoslain 73 §:ssä tarkoitettu luvan siirto ei vapauta vakuutta.

Perustelut: Määräyksen perusteena on kaivoslaki (621/2011) 107, 109, 110 ja 111 §. Vakuus asetetaan kaivosviranomaisen arvion perusteella. Kaivosviranomainen on arvioinut toiminnan laatua ja laajuutta (lupamääräys 1), toiminta-alueen erityispiirteitä, sekä luvassa säädettyjä velvoitteita lupamääräykset huomioiden ja päätyttyä määrättyyn vakuuteen. Kaivosviranomaisen on luvan siirron tai muuttamisen yhteydessä harkittava, onko vakuuden lajia tai suuruutta tarkistettava.

8. Määräykset malminetsintää ja malminetsintäalueen käyttöä koskevista seikoista sen varmistamiseksi, ettei toiminnasta aiheudu kaivoslaissa (621/2011) kiellettyä seurausta

Malminetsintäluvan haltijan on kairauksen päätyttyä tulpattava kairareitit teräksisen maakairausputken paikalleen jäädessä mansettitulpalla pohjaveden maanpinnalle nousun estämiseksi. Kairaputket on katkaistava noin 0,10–0,20m pituuteen läheltä maanpintaa, kairaputken päät on peitettävä metallisella suojarahalla ja merkittävä selvästi huomiovärillisin puupaaluin, joissa on kairauspaikan tunnisteet ja heijastin. Kairakohteiden jätehuolto sekä siistiminen on tehtävä välittömästi töiden loputtua kohteella. Jos kairauksessa tarvittavan käytettävän veden määrä ylittää 100m³/vrk, on toimittava kuten vesilain (587/2011) 2. luvun 15 §:ssä todetaan.

Lupa-alueella ei sijaitse pohjavesialueita. Lupa-alueella mahdollisesti sijaitsevat lähteet on huomioitava tutkimustoiminnassa asianmukaisin suojaetäisyyksin. Luonnontilaisen lähteen luonnontilan muuttaminen on vesilain mukaan kielletty (Vesilaki 2 luku 11 §). Lähteen luonnontilan muuttamiseen tulee olla aluehallintoviraston lupa. Tutkimustöitä tehtäessä on otettava huomioon ympäristönsuojelulain (527/2014) 17§:n mukainen pohjaveden pilaamiskielto.

Lupa-alueella on Metsähallituksen lausunnon mukaan virkistysmetsäalue, joka tulee huomioida tutkimustoiminnassa. Malminetsinnästä ja muusta malminetsintäalueen käytöstä ei saa aiheutua merkittäviä muutoksia luonnonolosuhteissa, eikä merkittävää maisemallista haittaa.

Perustelut: Malminetsintäluvan haltijan on luovuttuaan malminetsintälupa-alueesta tai sen menetettyään viipymättä saatettava malminetsintäalue yleisen turvallisuuden vaatimaan kuntoon, sekä saatettava alue mahdollisimman luonnonmukaiseen tilaan (621/2011) 11 ja 15 §.

9. Määräykset yleisen ja yksityisen edun kannalta välttämättömistä ja luvan edellytysten toteuttamiseen liittyvistä seikoista

Hakemukseen saatujen lausuntojen perusteella malminetsintä lupa-alueelta ei ole tullut tietoon

sellaisia ympäristö- tai luontoarvoja, jotka olisivat esteenä malminetsintäluvan myöntämiselle. Alueella ei ole Natura 2000-verkoston kohteita, eikä valtakunnallisesti merkittäviä maisema-alueita.

Lupa-alueelle ulottuu lintudirektiivin artiklassa 1 tarkoitetun luonnonsuojelulain nojalla rauhoitetun petolinnun pesäreviiri. Luonnonsuojelulain 39 §:n mukaisesti rauhoitettujen eläinlajien tahallinen häiritseminen on kielletty. Petolinnun tahallinen häiritseminen, erityisesti lisääntymis- tai jälkeläisten kasvatusaikana (15.2–31.7), tai muutoin elämänsiirron kannalta tärkeillä paikoilla on kielletty. Luonnonsuojelulain (1996/1096) 39 §:n mukaisesti sellainen rauhoitetun linnun pesäpuu, joka on asianmukaisesti merkitty, tai suuren petolinnun pesäpuu, jossa oleva pesä on säännöllisessä käytössä ja selvästi nähtävissä, on rauhoitettu. Lisätietoja kohteiden tilanteesta saa Metsähallituksen lausunnossa mainitulta yhteyshenkilöltä, Lapin Ely-keskukselta tai Tukesilta. Pesätiedot tulee tarkastaa vuosittain Metsähallitukselta.

Malminetsintäluvan haltijan tulee esittää hyvissä ajoin ennen tutkimustöiden aloittamista tarkka tutkimussuunnitelma toimenpiteineen ja sijaintitietoineen Tukesille. Lisäksi tutkimussuunnitelma tulee toimittaa tiedoksi toimivaltaiselle Lapin Ely-keskukselle ja Metsähallitukselle.

Perustelut: Tutkimussuunnitelman esittämisvelvollisuudella varmistetaan, että toimenpiteisiin voidaan tarvittaessa valvonnallisesti puuttua. Samalla Tukesin on mahdollista kaivoslain valvonnan toteuttamiseksi arvioida toimenpiteiden vaikutusta ja tarvittaessa antaa tarkempia lisämääräyksiä toimenpiteiden suorittamisesta. Kaivoslaki (621/2011) 11 § ja 12 §, VNa (391/2012) 2 §.

Vaikka tässä malminetsintäluvassa sallitut tutkimusmenetelmät eivät vaikuta laajasti ympäristöön, malminetsintäluvan haltijan on oltava kuitenkin riittävästi selvillä hankkeen ympäristövaikutuksista siinä laajuudessa kuin kohtuudella voidaan edellyttää.

Siirtyminen lupa-alueelle, ja lupa-alueella liikkuminen sulanmaan aikana on pyrittävä suunnittelemaan niin, että olemassa olevia uria ja luontaisia aukkopaikkoja käytetään mahdollisimman paljon hyväksi. Kosteikkoalueilla liikkumista tulee välttää sulanmaan aikana.

Malminetsintäluvan haltijan on rajoitettava malminetsintä ja muu malminetsintäalueen käyttö tutkimustyön kannalta välttämättömiin toimenpiteisiin. Toimenpiteet on suunniteltava siten, että niistä ei aiheudu kohtuudella vältettävissä olevaa yleisen tai yksityisen edun loukkausta. Malminetsintäluvan nojalla tapahtuvasta malminetsinnästä ja muusta malminetsintäalueen käytöstä ei saa aiheutua:

- 1) haittaa ihmisten terveydelle tai vaaraa yleiselle turvallisuudelle;
- 2) olennaista haittaa muulle elinkeinotoiminnalle;
- 3) merkittäviä muutoksia luonnonolosuhteissa;
- 4) harvinaisten tai arvokkaiden luonnonesiintymien olennaista vahingoittumista;
- 5) merkittävää maisemallista haittaa.

Perustelut: Määräys perustuu kaivoslain (621/2011) 11 §:ään.

10. Määräys malminetsintäkorvauksen suuruudesta ja maksuajankodasta

Alueella on ollut voimassa malminetsintälupa ML2011:0017 4 vuotta. Tämä päätös jatkaa malminetsintäluvan voimassaoloa kolme (3) vuotta. Malminetsintäluvan haltijan on maksettava

malminetsintä alueeseen kuuluvien kiinteistöjen omistajille vuotuista korvausta luvan voimassaoloajalta 30 euroa hehtaarilta.

Malminetsintäkorvaus on ensimmäiseltä vuodelta maksettava viimeistään 30 päivänä siitä, kun malminetsintälupa on tullut lainvoimaiseksi. Seuraavina vuosina korvaus on maksettava vastaavana ajankohtana. Mikäli malminetsintäaluetta kuitenkin pienennetään osittaisella raukeamisella ennen varsinaisen päätöksen maksuajankohtaa (lainvoimaisuus päivämäärä), määräytyy maksu raukeamispäätöksen lainvoimaisuus päivämääränä voimaan jäävän alueen pinta-alan mukaisesti.

Määräys perustuu kaivoslain (621/2011) 99 §:ään, jossa säädetään malminetsintäkorvauksen suuruudesta ja maksutavasta, sekä 51 § ja 67 §:ään, jossa säädetään malminetsintäluvan raukeamisesta.

11. Määräys vahinkojen ja haittojen korvaamisesta malminetsintäalueella

Malminetsintäluvan haltijan on korvattava malminetsintäalueella tapahtuvasta kaivoslakiin (621/2011) perustuvasta toiminnasta aiheutuneet vahingot ja haitat, jollei jonkin toimenpiteen osalta korvauksesta toisin säädetä.

Perustelut: Määräys perustuu kaivoslain (621/2011) 103 §:ään, jossa säädetään vahinkojen ja haittojen korvaamisesta malminetsintäalueella.

Hakemuksen käsittely

Jatkoaikahakemus: Gold Fields Arctic Platinum Oy	11.12.2017
Siirtohakemus: GFAP Oy -> Suhanko Arctic Platinum Oy	13.12.2017
Siirtopäätös: Tukes	22.12.2017
Kuulutus jatkoaikahakemuksesta: Tukes	8.2.2021
Lausuntopyyntö: Tukes	8.2.2021
Jatkoikapäätös: Tukes	10.11.2021

Lupahakemuksesta tiedottaminen

Tukes on tiedottanut hakemuksesta 8.2.2021 kuuluttamalla siitä 30 päivän ajan Tukesin Rovaniemen toimipisteen, sekä Kemnimaan kunnan ilmoitustaululla. Hakemus on ollut nähtävillä myös Tukesin internet-sivuilla. Hakemus on ollut nähtävillä 10.3.2021 saakka.

Asianosaisia maanomistajia on tiedotettu hakemuksesta kirjeitse, lisäksi hakemuksesta on tiedotettu Lapin Kansa -lehdessä.

Lausunnot ja mielipiteet on pyydetty toimitettavaksi viimeistään 10.3.2021. Tämän päivämääränkin jälkeen toimitetut lausunnot ja mielipiteet on otettu ratkaisussa huomioon.

Lausuntopyyntö ja lausunnot hakemuksesta

Hakemuksesta on lähetetty lausuntopyynnöt ja saatu lausunnot seuraavasti:

- 1) Tukesin lausuntopyyntö on lähetetty Keminmaan kunnalle 8.2.2021. Keminmaan kunta antoi lausunnon 1.3.2021 (Liite 4).
- 2) Tukesin lausuntopyyntö on lähetetty Lapin Ely-Keskukselle 8.2.2021. Lapin Ely-keskus antoi lausunnon 5.3.2021 (Liite 5).
- 3) Tukesin lausuntopyyntö on lähetetty Metsähallitukselle 8.2.2021. Metsähallitus antoi lausunnon 8.3.2021 (Liite 6).
- 4) Tukesin lausuntopyyntö on lähetetty Lapin Maakuntamuseolle 8.2.2021. Torniolaakson Museo antoi lausunnon 10.3.2021 (Liite 7).

Muistutukset ja mielipiteet

Hakemuksen johdosta ei esitetty mielipiteitä tai muistutuksia.

Hakijan vastine

Hakijalta ei pyydetty selitystä.

Tukesin kannanotto muistutuksissa ja lausunnoissa esitettyihin yksilöityihin vaatimuksiin

Lausunnoissa esitetyt asiat on otettu huomioon lupapäätöksessä lupamääräyksiin.

Tiedoksi luvan haltijalle

Kaivoslain (621/2011) suhde muuhun lainsäädäntöön

Sen lisäksi, mitä kaivoslaissa säädetään, sovelletaan kaivoslain mukaista lupa- tai muuta asiaa ratkaistaessa ja muutoin tämän lain mukaan toimittaessa muun muassa; luonnonsuojelulakia ([1096/1996](#)), ympäristönsuojelulakia ([257/2014](#)), erämaalakia ([62/1991](#)), maankäyttö- ja rakennuslakia ([132/1999](#)), vesilakia ([587/2011](#)), poronhoitolakia ([848/1990](#)), säteilylakia ([592/1991](#)), ydinenergialakia ([990/1987](#)), muinaismuistolakia ([295/1963](#)), maastoliikennelakia ([1710/1995](#)) ja patoturvallisuuslakia ([494/2009](#)). Malminetsintäluvan haltijan on aina noudatettava Suomen lainsäädäntöä ja asiaan liittyviä muita kansainvälisiä sopimuksia.

Maastossa liikkuminen

Maastoliikennelain (1710/1995) 4.1 §:n ja 4.2 §:n 9-kohdan mukaan kaivoslaissa (621/2011) tarkoitettulla malminetsintäalueella ja 30 metrin etäisyydellä sen rajasta moottorikäyttöisellä ajoneuvolla liikkuminen ei edellytä maanomistajan tai haltijan lupaa, kun kyse on asianomaisessa malminetsintäluvassa tai kaivosluvassa tarkoitettun toiminnan kannalta välttämättömästä liikkumisesta. Viitaten lupamääräykseen 9, malminetsintäluvan haltija veloitetaan rajoittamaan

malminetsintä ja malminetsintäalueen käyttö tutkimustyön kannalta välttämättömiin toimenpiteisiin. Malminetsinnästä ei saa aiheutua merkittäviä muutoksia luonnonolosuhteissa, harvinaisten tai arvokkaiden luonnonesiintymien olennaista vahingoittumista tai merkittävää maisemallista haittaa. Aiheutetut vahingot on korvattava maanomistajalle.

Luvan muuttaminen ja raukeaminen

Malminetsintäluvan haltijan on kaivoslain (621/2011) 69 §:n mukaan haettava malminetsintäluvan muuttamista, jos tutkimussuunnitelmaa muutetaan tai täydennetään siten, että lupamääräyksiä on tarpeen tarkistaa. Luvanhaltija voi lisäksi hakea malminetsintäluvan muuttamista lupamääräysten tarkistamiseksi, kun luvan mukaista toimintaa on tarpeen muuttaa.

Kaivosviranomaisen on kaivoslain (621/2011) 67 §:n mukaan päätettävä, että malminetsintälupa raukeaa, jos luvanhaltija tekee asiaa koskevan ilmoituksen. Luvanhaltija on velvollinen tekemään ilmoituksen, jos tarkoituksena ei enää ole harjoittaa lupaan perustuvaa toimintaa. Malminetsintälupa raukeaa ilmoituksen saavuttua kaivosviranomaiselle.

Luvan voimassaolon jatkaminen

Mikäli luvan voimassaoloa halutaan jatkaa kaivoslain (621/2011) 61 §:n mukaisesti, tulee hakemus malminetsintäluvan voimassaolon jatkamiseksi toimittaa kaivosviranomaiselle viimeistään kaksi kuukautta ennen luvan voimassaolon päättymistä. (VnA kaivostoiminnasta (391/2012) 27.1 §).

Kaivoslain (621/2011) 61.1 §:n mukaan malminetsintäluvan voimassaoloa voidaan jatkaa enintään kolme vuotta kerrallaan siten, että lupa on voimassa yhteensä enintään viisitoista vuotta.

Kaivoslain (621/2011) 61.2 §:n mukaan malminetsintäluvan voimassaolon jatkamisen edellytyksenä on, että:

- 1) malminetsintä on ollut tehokasta ja järjestelmällistä;
- 2) esiintymän hyödyntämismahdollisuuksien selvittäminen edellyttää jatkotutkimuksia;
- 3) luvanhaltija on noudattanut tässä laissa säädettyjä velvollisuuksia samoin kuin lupamääräyksiä;
- 4) voimassaolon jatkamisesta ei aiheudu kohtuutonta haittaa yleiselle tai yksityiselle edulle.

Kaivoslain (621/2011) 66 §:n mukaan malminetsintäluvan voimassaolon jatkamista varten lupaviranomaiselle on ennen luvan voimassaolon päättymistä toimitettava lupahakemus sekä lupaharkinnan kannalta tarpeelliset ja luotettavat selvitykset edellä mainituista voimassaolon jatkamisen edellytyksistä.

Kaivostoiminnasta annetun valtioneuvoston asetuksen (391/2012) 27.2 §:n mukaan hakemuksesta tulee käydä ilmi hakijan haluamat muutokset lupa-alueeseen tai muut merkittävät muutokset sekä asianosaisissa tapahtuneet muutokset. Asetuksen 27.3 §:n mukaisesti hakemukseen tulee liittää lupaharkinnan kannalta tarpeellinen ja luotettava selvitys:

- 1) hakemuksen kohteena olevan luvan nojalla tehdyistä toimenpiteistä ja niiden tuloksista;
- 2) alueelle kohdistuneiden tutkimuskustannusten määrästä;
- 3) esiintymän hyödyntämismahdollisuuksista ja jatkotutkimusten tarpeellisuudesta;
- 4) perustelut aluerajaukselle.

Lisäksi hakemukseen sovelletaan vastaavasti, mitä lupahakemuksesta säädetään kaivoslain (621/2011) 34 §:ssä.

Lupapäätöksestä tiedottaminen

Lupapäätös on toimitettu päätöksenantopäivänä:

- Suhanko Arctic Platinum Oy:lle (hakija)

Jäljennös päätöksestä on toimitettu antopäivänä:

- Keminmaan kunnalle,
- Lapin ELY-keskukselle,
- Torniolaakson Museolle tiedoksi

Päätöksen antamisesta tiedotetaan asianosaisia maanomistajia kirjeitse.

Toimivaltaiselle maanmittaustoimistolle toimitetaan tiedot Maanmittauslaitoksen ja Tukesin sopiman menettelyn mukaisesti malminetsintäluvasta merkinnän tekemiseksi kiinteistötietojärjestelmään.

Perustelut: Päätöksestä tiedottaminen ja siinä noudatettu menettely perustuvat kaivoslain (621/2011) lupapäätöksestä tiedottamista koskevaan 58 §:ään.

Päätösmaksu

Tästä päätöksestä perittävä maksu on 3100 €. Lisäksi luvan saajalta peritään ilmoitus- ja käsittelykulut. Valtion talous- ja henkilöstöhallinnan palvelukeskus lähettää laskun hakijalle.

Maksu perustuu hakemuksen vireille tullessa voimassa olleeseen asetukseen Turvallisuus- ja kemikaaliviraston maksullisista suoritteista (1391/2018).

Muutoksenhaku

Tähän päätökseen saa kaivoslain (621/2011) 162 §:n nojalla hakea muutosta valittamalla Pohjois-Suomen hallinto-oikeuteen.

Valitus on tehtävä kirjallisesti 30 päivän kuluessa päätöksen tiedoksisaannista (808/2019, 13 §). Päätöksen tiedoksisaannin katsotaan tapahtuneen seitsemäntenä päivänä päätöksen julkaisemisesta. Liitteenä olevasta valitusosoituksesta ilmenee, miten muutosta haettaessa on meneteltävä.

Päätöksestä perittävästä maksusta valitetaan samassa järjestyksessä kuin pääasiasta.

Lisätietoja

kaivosasiat@tukes.fi tai Heikki Puhakka, puh. 029 5052 201

Asian on esitellyt ylitarkastaja Heikki Puhakka ja ratkaissut ylitarkastaja Ilkka Keskitalo.

Tämä asiakirja on allekirjoitettu sähköisesti. Allekirjoittajan henkilöllisyyden ja allekirjoituksen ajankohdan voi varmistaa allekirjoitusta klikkaamalla ja asiakirjan aitous voidaan todentaa

sähköisesti. Jos asiakirjaa muutetaan jälkikäteen, allekirjoitus ei ole enää kelvollinen. Sähköinen asiakirja on alkuperäiskappale, eikä allekirjoituksen oikeellisuutta voi varmistaa paperitulosteesta. Alkuperäisen sähköisen asiakirjan voi tarvittaessa pyytää Tukesin kirjaamosta.

LIITTEET

Liite 1	ML2011:0017 malminetsintälupakartta
Liite 2	Tilakohtaiset pinta-alat malminetsintälupa-alueella
Liite 3	Asianosaiset maanomistajat
Liite 4	Keminmaan kunnan lausunto
Liite 5	Lapin Ely-keskuksen lausunto
Liite 6	Metsähallituksen lausunto
Liite 7	Torniolaakson Museon lausunto

VALITUSOSOITUS Valitusviranomainen

Päätökseen saa hakea muutosta valittamalla sille hallinto-oikeudelle, jonka tuomiopiirissä pääosa tässä päätöksessä tarkoitettusta alueesta sijaitsee. Toimivaltainen hallinto-oikeus on mainittu valitusosoituksen lopussa. Valituskirjelmä osoitetaan valitusviranomaiselle ja se on toimitettava valitusajassa hallinto-oikeuden kirjaamoon.

Valitusaika

Valitus on tehtävä kirjallisesti 30 päivän kuluessa päätöksen tiedoksisaannista. Päätöksen tiedoksisaannin katsotaan tapahtuneen seitsemäntenä päivänä päätöksen julkaisemisesta.

Valitusoikeus

Malminetsintälupaa, kaivoslupaa ja kullanhuuhdontalupaa koskevaan päätökseen, mainitun luvan voimassaolon jatkamista, raukeamista, muuttamista ja peruuttamista koskevaan päätökseen sekä kaivostoiminnan lopettamispäätökseen saa hakea muutosta:

- 1) asianosainen;
 - 2) rekisteröity yhdistys tai säätiö, jonka tarkoituksena on ympäristön-, terveyden- tai luonnonsuojelun taikka asuinympäristön viihtyisyyden edistäminen ja jonka sääntöjen mukaisella toiminta-alueella kysymyksessä olevat ympäristövaikutukset ilmenevät;
 - 3) toiminnan sijaintikunta tai muu kunta, jonka alueella toiminnan haitalliset vaikutukset ilmenevät;
 - 4) elinkeino-, liikenne- ja ympäristökeskus ja muu asiassa toimialallaan yleistä etua valvova viranomainen;
 - 5) saamelaiskäräjät sillä perusteella, että luvassa tarkoitettu toiminta heikentää saamelaisten oikeutta alkuperäiskansana ylläpitää ja kehittää omaa kieltään ja kulttuuriaan;
 - 6) kolttien kyläkokous sillä perusteella, että luvassa tarkoitettu toiminta heikentää kolttia-alueella kolttien elinolosuhteita ja mahdollisuuksia harjoittaa elinkeinoja.
- Kaivosviranomaisella on lisäksi oikeus valittaa sellaisesta päätöksestä, jolla hallinto-oikeus on muuttanut sen tekemää päätöstä tai kumonnut päätöksen.

Valituksen sisältö

Valituskirjelmässä on ilmoitettava

- päätös, johon haetaan muutosta
- miltä kohdin päätökseen haetaan muutosta ja mitä muutoksia siihen vaaditaan tehtäväksi
- perusteet, joilla muutosta vaaditaan
- valittajan nimi ja kotikunta
- postiosoite ja puhelinnumero, joihin asiaa koskevat ilmoitukset valittajalle voidaan toimittaa

Jos valittajan puhevaltaa käyttää hänen laillinen edustajansa tai asiamiehensä tai jos valituksen laatijana on joku muu henkilö, valituskirjelmässä on ilmoitettava

myös tämän nimi ja kotikunta.

Valittajan, laillisen edustajan tai asiamiehen on allekirjoitettava valituskirjelmä, ellei valituskirjelmää toimiteta sähköisesti (telekopiona tai sähköpostilla).

Valituksen liitteet

Valituskirjelmään on liitettävä

- päätös, johon haetaan muutosta valittamalla, alkuperäisenä tai jäljennöksenä
- asiakirjat, joihin valittaja vetoaa vaatimuksensa tueksi, jollei niitä ole jo aikaisemmin toimitettu viranomaiselle
- asiamiehen valtakirja

Valituskirjelmän toimittaminen perille

Valituskirjelmän voi viedä valittaja itse tai hänen valtuuttamansa asiamies. Valituskirjelmä liitteineen voidaan myös lähettää postitse, telekopiona tai sähköpostilla. Postiin valituskirjelmä on jätettävä niin ajoissa, että se ehtii perille valitusajan viimeisenä päivänä ennen aukioloajan päättymistä. Hallinto-oikeudessa kirjaamon aukioloaika on klo 8.00–16.15. Sähköisesti (telekopiona tai sähköpostilla) toimitetun valituskirjelmän on oltava toimitettu niin, että se on käytettävissä vastaanottolaitteessa tai tietojärjestelmässä määräajan viimeisenä päivänä ennen virka-ajan päättymistä.

Valittajalta peritään hallinto-oikeudessa oikeudenkäyntimaksu 260 euroa. Tuomioistuinten ja eräiden oikeushallintoviranomaisten suoritteista perittävistä maksuista annetussa laissa (701/1993) on erikseen säädetty eräistä tapauksista, joissa maksua ei peritä.

Toimivaltaisen hallinto-oikeuden yhteystiedot muutoksenhakua varten:

Pohjois-Suomen hallinto-oikeus

käyntiosoite: Isokatu 4, Oulu


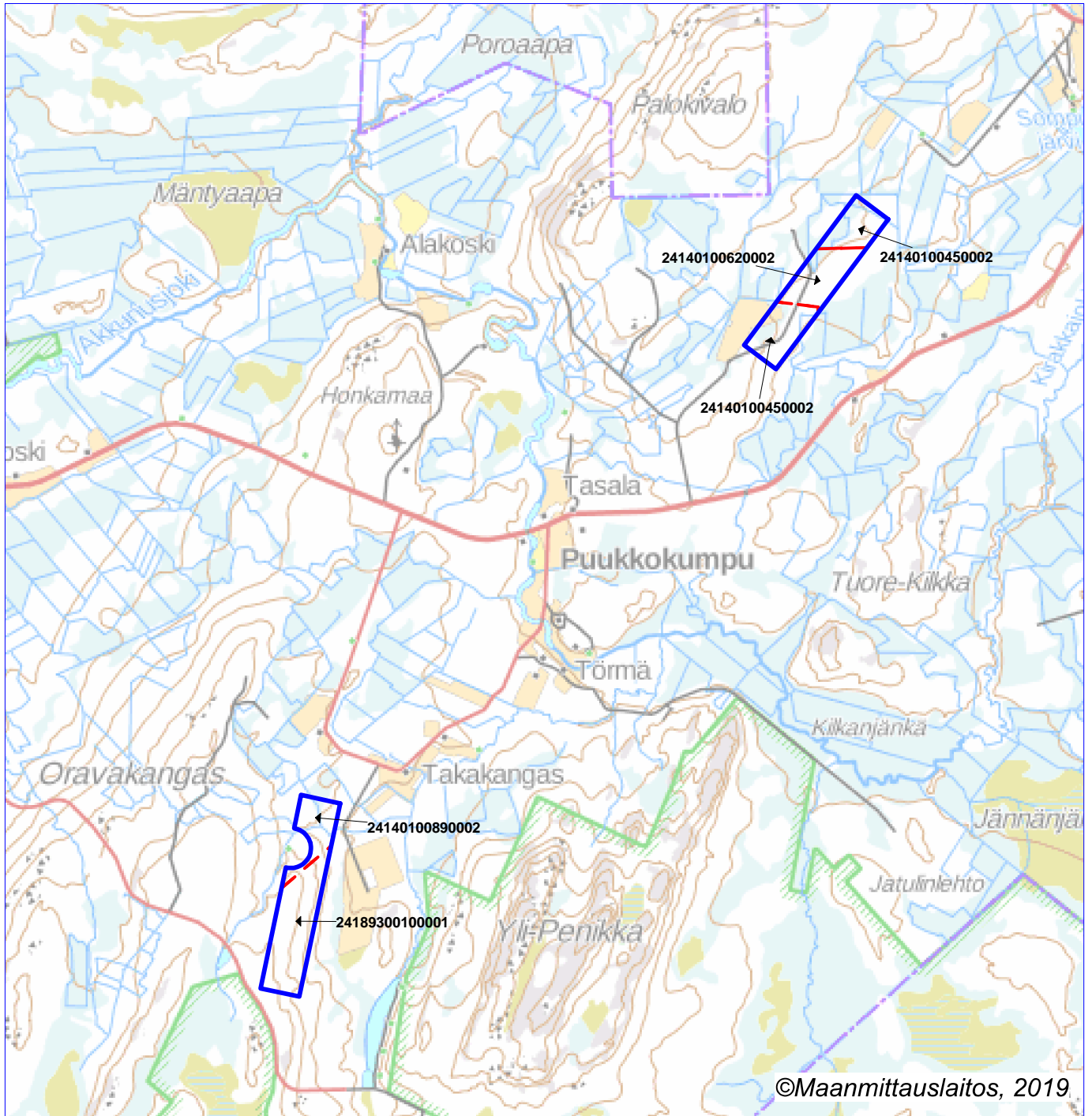
postiosoite: PL 189, 90101 Oulu

puhelin: 029 56 42800

faksi: 029 56 42841

sähköposti: pohjois-suomi.hao@oikeus.fi

Valituksen voi tehdä myös hallinto- ja erityistuomioistuinten asiointipalvelussa osoitteessa <https://asiointi2.oikeus.fi/hallintotuomioistuimet>



Malminetsintälupahakemusalue



Kiinteistörajat

Mittakaava 1:45 000

Gold Fields Arctic Platinum Oy
Sompujärvi 16
ML2011:0017



ML2011:0017 Sompujärvi 16
Tilakohtaiset pinta-alat

Tila r:no	Pinta-ala (ha)
24140100450002	26,52
24140100620002	16,15
24140100890002	11,96
24189300100001	28,92


Pinta-ala yhteensä: 83,54 ha

10.11.2021

1 (1)

Lupatunnus
ML2011:0017
Liite 3

ML2011:0017 Sompujärvi 16
Asianosaiset maanomistajat:



D/117/11.01.00/2021

110 § Lausunnon antaminen Keminmaan kunnan alueelle kohdistuvasta malminetsintälupahakemuksesta

Turvallisuus- ja kemikaalivirasto (Tukes) pyytää kaivoslain (10.6.2011/621) 37 §:n nojalla Keminmaan kunnalta lausuntoa liitteenä olevasta Keminmaan kunnan alueelle kohdistuvasta malminetsintälupahakemuksesta.

Lausunto tulee toimittaa lupatunnus **ML2011:0017** mainiten viimeistään 10.3.2021 osoitteeseen: Turvallisuus- ja kemikaalivirasto (Tukes), Valtakatu 2, 96100 Rovaniemi tai sähköisesti doc- tai rtf-tiedostona osoitteeseen kaivosasiat@tukes.fi.

Määräajan noudattamatta jättäminen ei estä asian ratkaisemista.

Teknisen johtajan Jussi Korven mukaan mainituilla alueilla ei kulje Keminmaan kunnan ulkoilu- ja kelkkareittejä, joten tältä osin Keminmaan kunnalla ei ole lausuttavaa hakemukseen liittyen. Hakemusalue on 83,54 hehtaaria ja muodostaa pienen alueen Penikat projektin tutkimusalueesta, jonka pinta-ala on 1743 ha.

Liitteenä Malminetsintälupahakemus

Vs. kunnanjohtajan esitys:

Kunnanhallitus päättää antaa teknisen johtajan laatiman lausunnon Turvallisuus- ja kemikaalivirastolle liitteenä olevaan Keminmaan kunnan alueelle kohdistuvasta malminetsintälupahakemuksesta.

Kunnanhallituksen päätös:

Esitys hyväksyttiin.

MUUTOKSENHAKUOHJE

MUUTOKSENHAKUKIELTO

Seuraavista päätöksistä ei saa tehdä oikaisuvaatimusta eikä kunnallisvalitusta, koska päätös koskee kuntalain 136 §:n mukaan valmistelua tai täytäntöönpanoa.

Pöytäkirjan pykälät: 110

Hallintolainkäyttölain 5 §:n/muun lainsäädännön perusteella seuraaviin päätöksiin ei saa hakea muutosta valittamalla

Pöytäkirjan pykälät ja valituskiellon perusteet:

Viranhaltija ei saa valittamalla hakea muutosta viranomaisen päätökseen kunnallisen virkaehtosopimuslain 2 §:ssä tarkoitetussa asiassa eikä saattaa sitä oikaisuvaatimuksin tai hallintoriita-asiana ratkaistavaksi, jos hänellä taikka viranhaltijayhdistyksellä on oikeus panna asia vireille työtuomioistuimessa. Em. sovelletaan vain viranhaltijaan, joka on jäsenenä sellaisessa viranhaltijayhdistyksessä, jolla on oikeus panna asia vireille työtuomioistuimessa, tai sen alayhdistyksessä.

Pöytäkirjan pykälät:

OIKAISUVAATIMUSOHJE

Oikaisuvaatimusoikeus

Seuraaviin päätöksiin tyytymätön voi tehdä kirjallisen oikaisuvaatimuksen. Oikaisuvaatimuksen saa kuntalain 137 §:n mukaan tehdä se, johon päätös on kohdistettu tai jonka oikeuteen, velvollisuuteen tai etuun päätös välittömästi vaikuttaa (asianosainen) sekä kunnan jäsen. Oikaisuvaatimuksen voi tehdä tarkoituksenmukaisuus- tai laillisuusperusteella.

Pöytäkirjan pykälät:

Oikaisuvaatimusviranomainen ja yhteystiedot

Oikaisuvaatimusviranomainen:	Keminmaan kunnanhallitus
Postiosoite:	Rantatie 21, 94400 Keminmaa
Sähköpostiosoite:	kunta@keminmaa.fi
Puhelin:	040 846 3345
Virka-aika:	kello 8.00 – 15.45

Oikaisuvaatimusaika ja sen alkaminen

Oikaisuvaatimus on tehtävä 14 päivän kuluessa päätöksen tiedoksisaannista. Kunnan jäsenen katsotaan saaneen päätöksestä tiedon seitsemän (7) päivän kuluttua siitä, kun pöytäkirja on asetettu yleisesti nähtäväksi kunnan nettisivulle. Asianosaisen katsotaan saaneen päätöksestä tiedon, jollei muuta näytetä, seitsemän (7) päivän kuluessa kirjeen lähettämisestä. Oikaisuvaatimusaikaa laskettaessa tiedoksisaantipäivää/nähtäväksi asettamispäivää ei lueta määräaikaan.

Oikaisuvaatimuksen muoto ja toimittaminen

Oikaisuvaatimus on tehtävä kirjallisesti. Oikaisuvaatimus on tekijän, laillisen edustajan tai asiamiehen allekirjoitettava. Siinä tulee mainita tekijän, ja jos hän ei ole allekirjoittaja, myös allekirjoittajan nimi, osoite, asuinnumero sekä puhelinnumero, johon asiaa koskevat ilmoitukset voidaan toimittaa. Oikaisuvaatimuksessa on mainittava päätös, jota vaaditaan oikaistavaksi sekä vaatimuksen sisältö ja perusteet. Oikaisuvaatimukseen on liitettävä asiakirjat, joihin tekijä vetoaa vaatimuksensa tueksi, jollei niitä ole aikaisemmin toimitettu viranomaiselle.

Oikaisuvaatimus on toimitettava oikaisuvaatimusviranomaiselle ennen oikaisuvaatimusajan päättymistä. Jos määräajan viimeinen päivä on pyhäpäivä, itsenäisyyspäivä, vapunpäivä, joului- tai juhannusaatto tai arkilauantai, oikaisuvaatimuksen saa tehdä ensimmäisenä arkipäivänä tämän jälkeen. Muutoshakemus on tehtävä viimeistään määräajan viimeisenä päivänä ennen viraston aukioloajan päättymistä. Mikäli oikaisuvaatimus lähetetään postitse, on se jätettävä postiin niin ajoissa, että se ehtii perille viraston aukioloaikana ennen oikaisuvaatimusajan päättymistä.

Oikaisuvaatimuksen voi toimittaa myös faksina tai sähköpostitse. Sähköistä asiakirjaa ei tarvitse täydentää allekirjoituksella, jos asiakirjassa on tiedot lähettäjistä eikä asiakirjan alkuperäisyyttä tai eheyttä ei ole syytä epäillä. Oikaisuvaatimuksia, jotka sisältävät arkaluonteisia henkilö- tai salassa pidettäviä tietoja, ei suositella lähetettäväksi sähköpostitse tai sen liitteenä. Sähköisen asiakirjan (telekopio tai sähköposti) katsotaan saapuneen viranomaiselle silloin, kun se on viranomaisen käytettävissä vastaanottolaitteessa tai tietojärjestelmässä siten, että viestiä voidaan käsitellä.

Oikaisuvaatimus lähetetään aina lähettäjän omalla vastuulla.

Oikaisuvaatimuksen maksu

Oikaisuvaatimuskäsittely on maksutonta.

VALITUSOSOITUS

Valitusoikeus

Seuraaviin päätöksiin voidaan hakea muutosta kirjallisella valituksella. Kunnallisvalituksen saa kuntalain 137 §:n mukaan tehdä se, johon päätös on kohdistettu tai jonka oikeuteen, velvollisuuteen tai etuun päätös välittömästi vaikuttaa (asianosainen) sekä kunnan jäsen. Oikaisuvaatimuksen johdosta annettuun päätökseen saa hakea muutosta kunnallisvalituksen vain se, joka on tehnyt oikaisuvaatimuksen. Mikäli päätös on oikaisuvaatimuksen johdosta muuttunut, saa päätökseen hakea muutosta kunnallisvalituksella myös asianosainen sekä kunnan jäsen. Kunnallisvalitus on tehtävä kirjallisesti. Kunnallisvalituksen valitusperusteina ovat päätöksen tai päätöksenteon laillisuusvirheet.

Pöytäkirjan pykälät:

Valitusviranomaisen ja yhteystiedot

Valitusviranomainen:	Pohjois-Suomen hallinto-oikeus	Sähköpostiosoite:	pohjois-suomi.hao@oikeus.fi
Postiosoite:	PL 189, 90101 Oulu	Telefax:	029 56 42841
Käyntiosoite:	Isokatu 4, Oulu	Puhelinvaihte:	029 56 42800

Valituksen voi tehdä myös hallinto- ja erityistuomioistuinten asiointipalvelussa osoitteessa <https://asiointi2.oikeus.fi/hallintotuomioistuimet>.

Valitusaika ja sen alkaminen

Valitusaika on kolmekymmentä (30) päivää. Valitusaika alkaa kuluu päätöksen tiedoksisaamisesta. Kunnan jäsenen katsotaan saaneen päätöksestä tiedon seitsemän (7) päivän kuluttua siitä, kun pöytäkirja on asetettu yleisesti nähtäväksi kunnan nettisivulle. Asianosaisen katsotaan saaneen päätöksestä tiedon, jollei muuta näytetä, seitsemän (7) päivän kuluessa kirjeen lähettämisestä. Valitusaikaa laskettaessa tiedoksisaantipäivää/nähtäväksi asettamispäivää ei lueta määräaikaan.

Valitusosoituksen sisältö, liitteet ja toimittaminen

Kunnallisvalitus on tehtävä kirjallisesti. Valituskirjelmä on valittajan, laillisen edustajan tai asiamiehen allekirjoitettava ja siinä on mainittava valittajan nimi ja kotikunta. Vastaavasti on ilmoitettava laillisen edustajan, asiamiehen tai valituksen laatijan nimi ja kotikunta. Lisäksi on ilmoitettava postiosoite ja puhelinnumero, johon asiaa koskevat ilmoitukset valittajalle voidaan toimittaa.

Valituskirjelmässä on ilmoitettava päätös, johon haetaan muutosta ja mitä muutoksia siihen vaaditaan tehtäväksi sekä perusteet, joilla muutosta vaaditaan. Valituksen saa tehdä sillä perusteella, että päätös on syntynyt virheellisessä järjestyksessä; päätöksen tehnyt viranomais on ylittänyt toimivaltansa, tai päätös on muuten lainvastainen.

Valituskirjelmään on liitettävä alkuperäinen tai viran puolesta oikeaksi todistettu jäljennös päätöksestä, josta valitetaan; todistus siitä, minä päivänä päätös on annettu tiedoksi tai muu selvitys valitusajan alkamisen ajankohdasta sekä asiakirjat, joihin valittaja vetoaa vaatimuksensa tueksi, jollei niitä ole aikaisemmin toimitettu viranomaiselle.

Valitusasiakirjat on toimitettava valitusajan kuluessa valitusviranomaiselle. Jos määräajan viimeinen päivä on pyhäpäivä, itsenäisyyspäivä, vapunpäivä, joului- tai juhannusaatto tai arklauantai, valituksen saa tehdä ensimmäisenä arkipäivänä tämän jälkeen. Valitus on tehtävä viimeistään määräajan viimeisenä päivänä ennen viraston aukioloajan päättymistä. Mikäli valituskirjelmä lähetetään postitse, on se jätettävä postiin niin ajoissa, että se ehtii perille viraston aukioloaikana ennen valitusajan päättymistä.

Valitusasiakirjat voi toimittaa myös faksina tai sähköpostitse. Sähköistä asiakirjaa ei tarvitse täydentää allekirjoituksella, jos asiakirjassa on tiedot lähettäjältä eikä asiakirjan alkuperäisyyttä tai eheyttä ei ole syytä epäillä. Valitusasiakirjoja, jotka sisältävät arkaluonteisia henkilö- tai salassa pidettäviä tietoja, ei suositella lähetettäväksi sähköpostitse tai sen liitteenä. Sähköisen asiakirjan (telekopio tai sähköposti) katsotaan saapuneen viranomaiselle silloin, kun se on viranomaisen käytettävissä vastaanottolaitteissa tai tietojärjestelmässä siten, että viestiä voidaan käsitellä.

Kunnallisvalitus lähetetään aina lähettäjän omalla vastuulla.

Kunnallisvalituksen maksu

Muutoksenhakija voi joutua maksamaan hallinto-oikeuden päätöksestä oikeudenkäyntimaksua, joka määräytyy Tuomioistuinmaksulain 1455/2015 mukaan (maksu hallinto-oikeudessa 250 euroa).

Erityislainsäädännössä mainituista asioista (mm. hankinta-asiat) muutoksenhakuohjeet annetaan erikseen.



5.3.2021

Turvallisuus- ja kemikaalivirasto Tukes
kaivosasiat@tukes.fi

viite: Lausuntopyyntöne 8.2.2021

Malminetsintälupahakemus ML2011:0017 (Sompujärvi 16), Suhanko Arctic Platinum Oy, Keminmaa

Turvallisuus- ja kemikaalivirasto (Tukes) on pyytänyt kaivoslain (2011/621) 37 §:n nojalla Lapin elinkeino-, liikenne- ja ympäristökeskuksen (Lapin ELY-keskus) lausuntoa Suhanko Arctic Platinum Oy:n (myöh. hakija) malminetsintälupahakemuksista.

Malminetsintälupaa haetaan alueelle Sompujärvi 16, joka koostuu kahdesta erillisestä alueesta, jonka yhteispinta-ala on 83,54 ha. Lupahakemusalue kuuluu Suhanko Arctic Platinum Oy:n Penikka -projekti nimiseen tutkimusalueeseen. Lupahakemusalueet sijaitsevat noin 25 ja 30 km Keminmaan kuntakeskuksesta koilliseen. Kyseessä on malminetsinnän jatkolupahakemus.

Hakija on arvioinut alueella esiintyvän mm. palladiumia, platinaa, rodiumia, kultaa, kuparia ja nikkeliä. Suunniteltuihin tutkimuksiin kuuluvat geofysikaaliset mittaukset, tutkimuskairaukset sekä mahdollisesti matalat tutkimuskaivannot. Merkittäviksi osoittautuvilla kohteilla avataan tarvittaessa syvempiä tutkimuskaivantoja geologisia kartoituksia ja rikastuskoenäytteiden louhimista varten. Vaihtoehtoisesti rikastuskoenäytteet otetaan kairaamalla ja poraamalla. Työssä käytetään kumiteloilla kulkevia poraus- ja kairausyksiköitä sekä tutkimuskaivantojen osalta kaivinkonetta. Lisäksi avustavissa töissä käytetään moottorikelkkoja, mönkijää ja kairakoneen reittien varmentamisessa traktoria ja kaivinkonetta. Mahdolliset geofysikaaliset lentomittaukset tehdään helikopterilla tai muulla ilma-aluksella.

Lapin ELY-keskus katsoo, että hakemuksen mukaisilla tutkimusmenetelmillä on mahdollista tehdä malminetsintää ilman, että niistä on kaivoslain (621/2011) 11 §:n mukaisia seurauksia, kun luvassa huomioidaan seuraavat asiat.

Suojelualueet ja Natura 2000 –verkosto sekä luonnonsuojelulain luontotyypit

Lupahakemusalueet eivät sijoitu luonnonsuojelualueille tai Natura-alueille. Alueilla ei myöskään sijaitse luonnonsuojelulain 29 §:n mukaisia suojeltuja luontotyyppejä.

Sompujärvi 16 lupahakemusalueen eteläisempi osa sijaitsee lähimmillään noin 80 metrin päässä Martimoaapa – Lumiaapa – Penikat Natura-alueesta (F11301602).

Martimoaapa-Lumiaapa-Penikat Natura-alue on perustettu erityisten suojelutoimien alueeksi (SAC) ja lisäksi se on ilmoitettu lintudirektiivin mukaisena erityisenä suojeluna (SPA). Alueen suojelun perusteena ovat alueella esiintyvät 11 luontodirektiivin liitteen I mukaista luontotyyppiä ja 1 luontodirektiivin liitteen II lajia sekä yhteensä 42 lintudirektiivin liitteessä I mainittua tai säännöllisesti muuttavaa lintulajia (VN:n päätös 5.12.2018).

Hakija on arvioinut, ettei kohteella suoritettavilla tutkimuksilla; kairaukset, geofysikaaliset mittaukset, moreeninäytteenotto tai matalat tutkimuskaivannot ole Martimoaapa- Lumiaapa – Penikat – Natura-alueeseen merkittävästi heikentäviä vaikutuksia. Perusteena on alueen topografinen tarkastelu, jonka mukaan pinta- ja pohjavedet valuvat Natura-alueelta kohti lupahakemusaluetta. Hakija ei ole arvioinut toiminnan vaikutuksia tarkemmin Natura-alueen suojelun perusteena oleviin luonnonarvoihin. Lapin ELY-keskuksen näkemyksen mukaan malminetsinnällä ei ole tässä tapauksessa todennäköisesti merkittävästi heikentäviä vaikutuksia Natura-alueen luonnonarvoihin tai soidensuojeluna ottaen huomioon suojellun alueen laajuus ja maastonmuodot sekä edellyttäen, että suojeluperustelajien esiintyminen ja suojavyöhykealueet huomioidaan (tarkemmin kohdassa rauhoitetut ja suojellut lajit). Näin ollen luonnonsuojelulain 65 §:n mukaista arviointia ja lausunnotmenettelyä ei alkuvaiheen malminetsintämenetelmien osalta tarvita.

Rauhoitetut ja uhanalaiset lajit

Malminetsintälupapäätöksessä tulee huomioida rauhoitettujen ja luontodirektiivin liitteen IV -lajien sekä lintudirektiivin liitteen I lajien suojelu (luonnonsuojelulaki 1096/1996).

Lupahakemusalueen eteläisemmälle osalle ulottuu lintudirektiivin artiklan 1 tarkoitetun, luonnonsuojelulain nojalla rauhoitetun petolinnun pesäreviiri. Luonnonsuojelun 39 §:n ja lintudirektiivin 5 artiklan mukaan lajin tahallinen häiritseminen erityisesti lisääntymis- tai jälkeläisten kasvatusaikana tai muutoin niiden elämänsyklin kannalta tärkeillä paikoilla on kielletty. Malminetsinnässä tulee huomioida rauhoitetun petolinnun pesimäaika (15.2.-31.7.) ja pesien suojavyöhykealueet. Tilanne petolintujen tulee tarkistaa Metsähallituksen Luontopalveluilta.

Pesätiedot tulee tarkastaa vuosittain ja noudattaa Metsähallituksen ohjeistusta toimimisesta pesän suojavyöhykealueilla.

Lapin ELY-keskuksen tiedossa ei ole muita rauhoitettujen, uhanalaisten tai luontodirektiivin liitteen IV lajien esiintymiä malminetsintälupahakemusalueelta.

Muuta

Ennen mahdollisten suurten tutkimuskaivantojen avaamista tai koenäytteiden louhintaa, tulee hakijan suunnitelmassa esittämänsä mukaisesti olla hyvissä ajoin yhteydessä ympäristöviranomaiseen koelouhosluvan lupaharkinnan ja muiden asianmukaisten lupien hakemiseksi.

Lupahakemusalueella ei sijaitse pohjavesialueita. Alueella voi kuitenkin olla peruskartalle merkitsemättömiä lähteitä. ELY-keskus toteaa, että vesilain 2 luvun 11 §:n mukaan kaikkien luonnontilaisten lähteiden vaarantaminen on kielletty. Lisäksi lähteiden ja lähdepuron välittömät lähiympäristöt ovat Metsälain 10 §:n mukaisia erityisen tärkeitä elinympäristöjä, joiden lähiympäristöön kohdistuvissa toimenpiteissä on säilytettävä elinympäristön vesitalous.

Lapin ELY-keskus toteaa lisäksi, että kaikessa toiminnassa tulee välttää turmelemasta alueen luontoa enempää kuin tutkimuksen tekemiseksi on välttämätöntä.

Malminetsinnän kairausjäljet ja liikkumisen aiheuttamat jäljet tulee saattaa mahdollisimman luonnonmukaiseen tilaan etsintätoiminnan päättyessä alueella. Mahdolliset tutkimusojat ja -kaivannot tulee maisemoida mahdollisimman pian näytteenoton jälkeen. Kairauksen jälkeen tulee varmistaa, ettei kairausrei'istä nouse pohjavettä maanpinnalle. Tarvittaessa kairanreiät on tulpattava.

ELY-keskus esittää, että malminetsintäluvan haltijan tulee esittää hyvissä ajoin (vähintään kaksi viikkoa) ennen tutkimustöiden aloittamista tarkka tutkimussuunnitelma Tukesille, Metsähallitukselle ja Lapin ELY-keskukselle.

Luontoympäristöyksikön päällikkö Jari Pasanen

Ylitarkastaja Merja Lipponen

TIEDOKSI

Suhanko Arctic Platinum Oy/ Juha Rissanen
Metsähallitus / Liinu Törvi

Tämä asiakirja LAPELY/625/2021 on hyväksytty sähköisesti / Detta dokument LAPELY/625/2021 har godkänts elektroniskt

Ratkaisija Pasanen Jari 08.03.2021 08:19

Esittelijä Lipponen Merja 05.03.2021 17:29

Metsähallitus
Kiinteistökehitys
PL 94
01301 Vantaa

Viite: Lausuntopyyntö 8.2.2021

Asia: Suhanko Arctic Platinum Oy, malminetsintälupahakemus Sompujärvi 16, ML2011:0017, Keminmaa

Turvallisuus- ja kemikaalivirasto (Tukes) pyytää Metsähallitukselta kaivoslain 37 §:n nojalla lausuntoa Keminmaan kunnan alueelle kohdistuvasta malminetsintälupahakemuksesta Sompujärvi 16, ML2011:0017. Malminetsintälupahakemusalueen pinta-ala on 83,54 ha, josta noin 45 ha sijaitsee Metsähallituksen hallinnassa olevilla kiinteistöillä Alasompu, kiinteistötunnus 241-401-62-2 ja Keminmaan valtionmaa, kiinteistötunnus 241-893-10-1.

Esitettyyn hakemukseen Metsähallitus lausuu mielipiteenään seuraavaa.

Yleistä

Metsähallitus pitää tärkeänä, että malminetsintäalueiden tutkimustoiminnassa huomioidaan alueiden maisema-, luonto- ja kulttuuriarvot mahdollisimman hyvin. Tietoja Metsähallituksen mailla olevista arvokkaista, huomioon otettavista kohteista löytyy mm. Suomen Lajitietokeskuksen Laji.fi-portaalin kautta ja Retkikartta.fi-palvelusta sekä Museoviraston muinaisjäännösrekisteristä. Luvansaajan tulee myös tunnistaa lupa-alueella olevat muut mahdolliset metsälain 10 §:n, luonnonsuojelulain ja muinaismuistolain määrittelemät kohteet ja ottaa ne huomioon tutkimustoiminnassa.

Alapenikka-Kivalo virkistymetsä

Hakemusalueella on Metsähallituksen omalla päätöksellä perustettu ulkoilua ja virkistystä painottava Alapenikka-Kivalo virkistymetsäalue (karttaliite). Toimintaa edellä mainitulla alueella tulee välttää, jotta se säilyisi mahdollisimman luonnonmukaisessa tilassa. Esimerkiksi alueella ei tule tehdä tutkimuskaivantoja ja muutkin tutkimustoiminnot tulee tehdä siten, että alueen ominaispiirteet säilytetään.

Vahinkojen ehkäiseminen


Tutkimustoiminta tulee suunnitella siten, että puustolle ja taimikoille aiheutuvat vahingot olisivat mahdollisimman vähäisiä. Alueella liikkumisessa tulee tieverkoston lisäksi käyttää mahdollisimman paljon maastossa olevia ajouria.

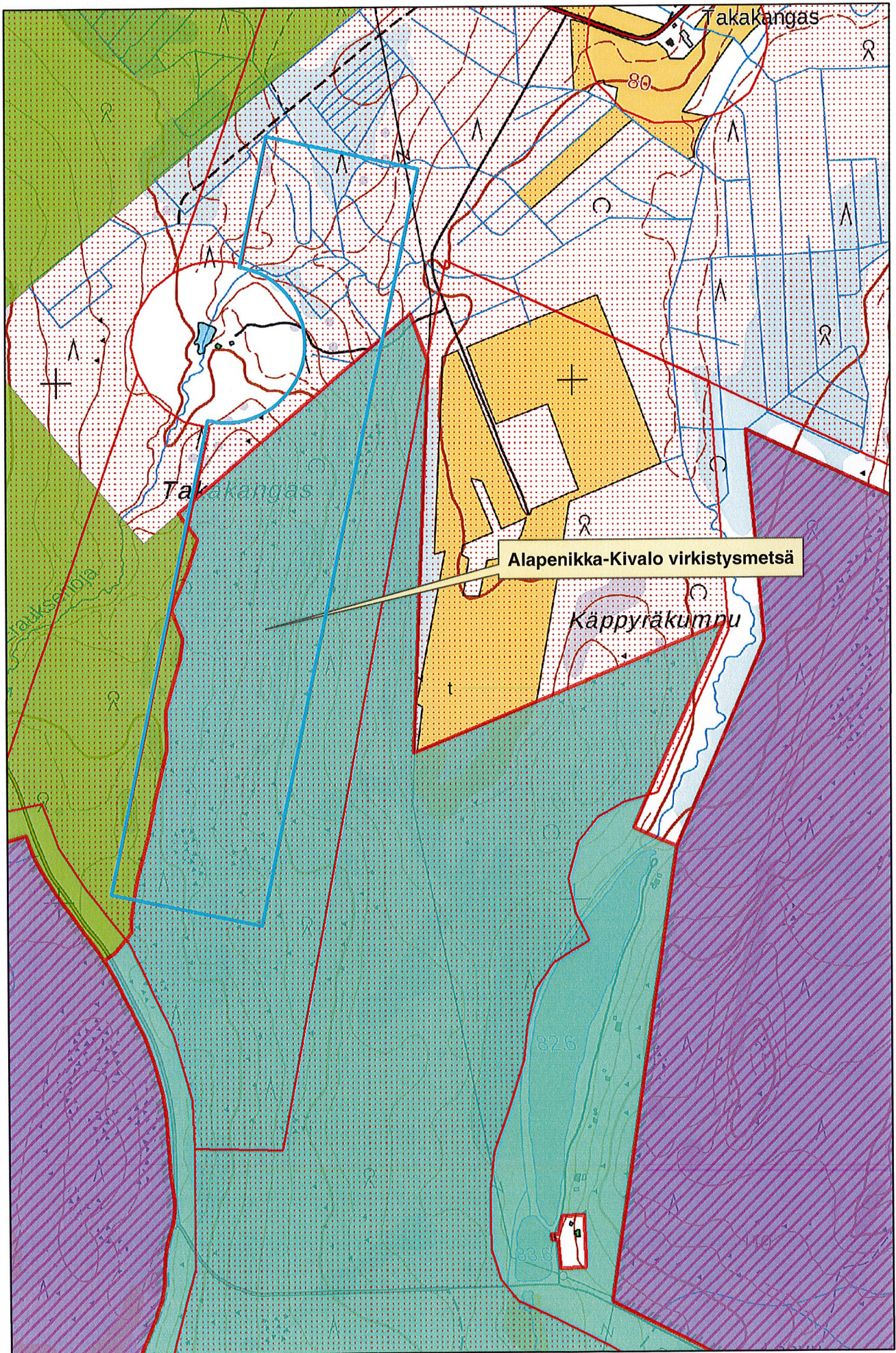
Metsähallituksen tieverkostoa ja maastouria käytettäessä tulee huomioida tiestön/maastourien kuntotilanne. Tiestön ja maastourien kuntoon ja käytettävyyteen vaikuttaa mm. kevään ja koviin sateiden aiheuttama kelirikko. Tarvittaessa lisätietoja edellä mainituista asioista saa Etelä-Lapin metsätiimin tiimiesimieheltä. Toiminnanharjoittajan tulee kaikilta osin vastata aiheuttamistaan vahingoista.

Turvallisuuden parantaminen

Mikäli tutkimusalueella suoritetaan sellaisia syväkairauksia, joista kairauksien jälkeen jää maastoon pysyvästi maanpäällisiä metallisia tai muovisia maaputkia, Metsähallitus edellyttää, että putket katkaistaan mahdollisimman läheltä maanpintaa ja putkien päät tulpataan. Vähän lumen aikana putket ovat vaarallisia mm. moottorikelkkailijoille. Maanpäällisistä putkista voi aiheutua vahinkoja myös metsäkoneille ja muille maastoajoneuvoille. Esimerkiksi metsäkoneiden renkaat rikkoontuvat osuessaan maaputkien päihin. Edellä mainitulla toimenpiteellä parannetaan maaston muiden käyttäjien turvallisuutta ja estetään materiaalivahinkoja. Metsähallitus katsoo, että malminetsintäluvan saaja on kaikilta osin vastuussa näistä vahingoista Metsähallitukselle ja kolmannelle osapuolelle.

Kaivannaisiasiantuntija


Erkki Luukkonen



133/12.03.03.00.01/2021
LAUSUNTO 10.3.2021

Turvallisuus- ja kemikaalivirasto (Tukes)
Valtakatu 2
96100 Rovaniemi
(kaivosasiat@tukes.fi)

KEMINMAA – MALMINETSINTÄTYÖ / ML2011:0017

Turvallisuus- ja kemikaalivirasto (Tukes) on pyytänyt 8.2.2021 Lapin maakuntamuseolta lausuntoa Keminmaahan suunniteltuihin malminetsintätöihin liittyen. Lapin maakuntamuseo on siirtänyt 8.2.2021 lausuntopyynnön Tornionlaakson museolle, joka on museolain (314/2019) 7 §:n mukainen alueellinen vastuumuseo ja toimii vastualueensa, johon Keminmaa kuuluu, kulttuuriperinnön lausuvana asiantuntijana. Museo lausuu asiasta arkeologisen kulttuuriperinnön ja rakennetun kulttuuriympäristön osalta.

Lausuntopyynnön mukana on toimitettu malminetsintälupahakemus ML2011:0017, josta käy ilmi suunniteltu etsintäalue sekä alueella suunnitellut toimenpiteet.

Suhanko Arctic Platinum Oy (SAP) hakee jatkoaikalupaa malminetsinnälle kahdessa toisinaan lähellä sijaitsevassa erillisessä kohteessa Keminmaan Sompujärven ja Puukokummun alueilla. Hakemuksen kohteena oleva alue muodostaa yhtenäisen Penikat-projektin tutkimusalueen SAP:n Sompuojan kaivospiirin sekä malminetsintälupien ML2015:0032-01, ML2016:0024-01 ja ML2016:0048 kanssa.

Esiintymien geologiasta, sijainnista ja maasto-olosuhteista johtuen todennäköisimmät tutkimusmenetelmät tulevat olemaan timanttikairaukset, geofysikaaliset mitaukset ja maaperänäytteiden ottaminen. Mikäli malminetsinnällisesti kiinnostavia kohteita löytyy kohtuullisen maapeitteen alueelta, pyritään niitä mahdollisesti kartoittamaan avaamalla matalia tutkimuskaivantoja. Tutkimustoissa tullaan käyttämään kumiteloilla liikkuvia kairaus- ja porausyksiköjä. Mahdollisten tutkimuskaivantojen avaamiseen käytetään kaivinkonetta.

Rakennettu kulttuuriympäristö ja maisema

Lupahakemuksen mukaisilla malminetsinnän kohteena olevilla alueilla tai niiden läheisyydessä ei tiettävästi sijaitse rakennuksia tai rakennetun kulttuuriympäristön kohteita, joihin malminetsinnällä olisi mahdollisia vaikutuksia. Alueella ei ole yleiskaavaa tai asemakaavaa. Länsi-Lapin maakuntakaavassa alueet ovat Maa- ja metsätalousaluetta.

Arkeologinen kulttuuriperintö

Suunnitelluilta malminetsintätyön alueilta ei tunneta muinaismuistolailla (295/1963) rauhoitettuja kiinteitä muinaisjäännöksiä eikä muita kulttuuriperintökohteita. Lähimmät muinaismuistolailla rauhoitetut muinaisjäännöskohteet sijaitsevat noin 1–2 km päässä suunnitelluilta malminetsintäalueelta. Lähin kohde on osa-alueen B kaakkoispuolella sijaitseva kivikautinen asuinpaikka **Jääkärikämpä** (241010129).

Etsintäalueelta ei ole kuitenkaan olemassa ajantasaista tietoa arkeologisesta kulttuuriperinnöstä. Viimeisimmät inventoinnit alueella on tehty 1990-luvulla. Etsintäalueet käsittävät suurimmaksi osaksi havupuuvaltaisia talousmetsäalueita noin korkeuskäyrillä yli 90 ja yli 120 m mpy. Molemmilla alueilla voidaan arvioida olevan arkeologista potentiaalia.

Malminetsintähakemuksessa mainitaan tutkimuskaivannot yhtenä mahdollisena tutkimusmenetelmänä. Mikäli kaivantoja suunnitellaan karttaliitteeseen merkityillä alueilla, on hyvissä ajoin ennen maastotöiden aloittamista oltava yhteydessä Tornionlaakson museoon, joka – nähtyään tarkemmat suunnitelmat kaivantojen sijoittumisesta alueelle – tekee tarkemman arvion mahdollisista edellytettävistä toimenpiteistä.

Koska suunnitelluilla etsintäalueilla on arkeologisesti potentiaalisia alueita, katsoo Tornionlaakson museo aiheelliseksi yleisellä tasolla muistuttaa, että muinaismuistolain (295/1963) 1 §:n mukaisesti ilman muinaismuistolain nojalla annettua lupaa on muinaisjäännöksen kaivaminen, peittäminen, muuttaminen, vahingoittaminen, poistaminen tai muu kajoaminen kielletty. Lisäksi muinaismuistolain 14 §:n mukaisesti, jos maata kaivettaessa tai muuta työtä suorittaessa tavataan kiinteä muinaisjäännös, jota aikaisemmin ei ole tunnettu, on työ kohteen luona keskeytettävä välittömästi ja löydöstä on viipymättä tehtävä ilmoitus joko Museovirastolle tai alueellisen vastuumuseon (Tornionlaakson museo) arkeologille. Niin ikään muinaismuistolain 16 §:n mukaisesti, jos alueelta löydetään muinaisesineeksi epäilty esine, tai sellaisen katkelma, on kaivuu paikalla lopetettava välittömästi ja otettava yhteys joko Museovirastoon tai alueellisen vastuumuseon arkeologiin.

Tämän lausunnon laatimiseen on rakennetun kulttuuriympäristön osalta osallistunut rakennustutkija Teija Ylimartimo. Yhteyshenkilönne Tornionlaakson museossa on arkeologi Titta Kallio-Seppä (titta.kallio-seppa@tornio.fi, puh. 040 482 0773).


Minna Heljala
MuseonjohtajaTitta Kallio-Seppä
Arkeologi

Tiedoksi Museovirasto, Itä- ja Pohjois-Suomen kulttuuriympäristöpalvelut
Lapin ELY-keskus, maankäyttö ja ympäristövaikutukset
Keminmaan kunta
Tornion kaupunki / Meri-Lapin ympäristöpalvelut
Lapin liitto