

KUULUTUS

Turvallisuus- ja kemikaalivirasto (Tukes) on kaivoslain (621/2011) perusteella 21.7.2021 hyväksynyt seuraavat malminetsintäluvan jatkoaikaa koskevat hakemukset:

Hakija: FinnAust Mining Finland Oy
Alueen nimi: Enonkoski C
Lupatunnus: ML2013:0084
Alueen sijainti ja koko: Enonkosken kunta ja Savonlinnan kaupunki,
1803,13 ha

Päätökseen saa kaivoslain (621/2011) 162 §:n nojalla hakea muutosta valittamalla hallinto-oikeuteen. Valitus on tehtävä kirjallisesti 30 päivän kuluessa päätöksen tiedoksisaannista. Päätöksen tiedoksisaannin katsotaan tapahtuneen seitsemäntenä päivänä päätöksen julkaisemisesta. Päätöksen liitteenä olevasta valitusosoituksesta ilmenee, miten muutosta haettaessa on menetteltävä.

Päätös on nähtävillä Tukesin kotisivulla osoitteessa: <https://tukes.fi/malminetsintaluvat-ja-valtaukset>

Tieto päätöksen antamisesta on julkaistu sijaintikunnan verkkosivuilla.

Lisätietoja kaivosasiat@tukes.fi tai Antti Mikkola puh. 029 505 2184

Kuulutettu 21.7.2021

Pidetään nähtävänä 27.8.2021 asti (valitusajan päättymispäivä).

LIITTEET

Liite 1: Lupakartta malminetsintäalueesta

FinnAust Mining Finland Oy
Kummunkatu 23
83500 Outokumpu

PÄÄTÖS MALMINETSINTÄLUVAN VOIMASSAOLOAJAN JATKAMISESTA JA SITÄ KOSKEVA MÄÄRÄYS TÄYTÄNTÖÖNPANOSTA MUUTOKSENHAUSTA HUOLIMATTA

Hakija: FinnAust Mining Finland Oy
Y-tunnus: 2352776-1
Suomi

Yhteystiedot: Kummunkatu 23
83500 Outokumpu

Lisätietoja antaa:

Ab Scandinavian GeoPool Ltd
Robert Stenberg
sähköpostiosoite: robert.stenberg@geopool.fi
puhelinnumero: 0400 229 858

Alueen nimi: Enonkoski C
Alueen sijainti: Enonkosken kunta ja Savonlinnan kaupunki

Hakija on hakenut malminetsintäluvan jatkoaikaa 13.9.2019. Tämän jälkeen hakija on toimittanut jatkoaika- ja täytäntöönpanomääräyshakemuksen, joka on tullut vireille 9.11.2020. Kaivosviranomaisen on tehnyt hakemustarkastuksen ja todennut hakemuksen täyttävän kaivoslain (621/2011) 34 §, 61 §, ja 169 §:n vaatimukset. Hakemuksen lupatunnus on ML2013:0084 ja kaivoslain 34 §:n mukainen etuoikeuspäivämäärä 13.9.2019.

Hakemuksen tarkoitus: Malminetsintä kaivoslain (621/2011) pykälien 5, 9 ja 32 tarkoittamalla tavalla

PÄÄTÖS

Turvallisuus- ja kemikaalivirasto (Tukes) jatkaa kaivoslain (621/2011) 61 §:n nojalla FinnAust Mining Finland Oy:lle malminetsintäluvan nimeltä "Enonkoski C" voimassaoloa lupatunnuksella ML2013:0084.

Perustelut: Hakija on osoittanut, että kaivoslaissa (621/2011) säädetyt edellytykset täyttyvät eikä luvan myöntämiselle ole kaivoslaissa säädettyä estettä. Tässä malminetsintälupapäätöksessä annetut tarkennetut tarpeelliset määräykset yleisten ja yksityisten etujen turvaamiseksi perustuvat kaivoslain (621/2011) 51 §:ään.

Malminetsintäluvan nojalla luvanhaltijalla on oikeus omalla ja toisen maalla tässä luvassa mainitulla alueella (malminetsintäalueella) tutkia geologisten muodostumien rakenteita ja

koostumusta sekä tehdä muita kaivostoimintaa valmistelevia tutkimuksia ja muuta malminetsintää esiintymän paikallistamiseksi sekä sen laadun, laajuuden ja hyödyntämiskelpoisuuden selvittämiseksi sen mukaan kuin tässä malminetsintäluvassa tarkemmin määrätään. **Malminetsintälupa ei oikeuta esiintymän hyödyntämiseen.**

Päätöksen voimassaolo

Malminetsintälupa on **voimassa tällä päätöksellä enintään kolme (3) vuotta** päätöksen lainvoimaiseksi tulosta.

Perustelut: Hakija on hakenut malminetsintälupaa kaivoslain (621/2011) 34 §:n mukaisesti. Mikäli luvanhaltija haluaa pienentää voimassa olevaa malminetsintälupaa sen voimassaoloaikana tai luopua siitä kokonaan, tulee luvanhaltijan toimittaa kaivosviranomaiselle hakemus joko osittaisesta tai koko malminetsintäalueen raukeamisesta (Kaivoslaki 621/2011, 61 §, 66 §, 67 §).

Päätöksen täytäntöönpano

Kaivoslain (621/2011) 168.1 §:n mukaisesti malminetsintälupaan perustuvat toimenpiteet saa aloittaa, kun siihen oikeuttava lupapäätös on saanut lainvoiman ja lupapäätöksessä määrätyt velvoitteet on suoritettu. Kaivosviranomaisen voi kuitenkin kaivoslain (621/2011) 169 §:n nojalla antaa päätöksen täytäntöönpanomääräyksen perustellusta syystä hakijan pyynnöstä, jolloin luvassa yksilöityihin toimenpiteisiin voidaan valituksesta huolimatta ryhtyä lupapäätöstä noudattaen.

Jos asianomaisen toimenpiteen suorittaminen edellyttää muualla lainsäädännössä vaadittua lupaa, saa toimenpiteen kuitenkin aloittaa vasta, kun asianomainen lupapäätös on saanut lainvoiman tai toiminnan aloittamiseen on saatu oikeus asiassa toimivaltaiselta viranomaiselta.

FinnAust Mining Finland Oy on 9.11.2020 hakenut päätöksen täytäntöönpanomääräystä kaivoslain 169 §:n mukaisesti ja perustellut hakemuksessaan täytäntöönpanomääräyksen tarpeen.

Tukes määrää kaivoslain (621/2011) 169 §:n nojalla, että tämän lupapäätöksen lupamääräyksessä 1 kuvattuihin yksilöityihin toimenpiteisiin 1-2 voidaan valituksesta huolimatta ryhtyä annettuja lupamääräyksiä noudattaen. Toimenpiteet olivat sallittuja myös aikaisemmin voimassa olleessa luvassa.

Tutkimustoimenpiteet (lupamääräys 1 kohdat 1-2) voidaan kuitenkin aloittaa vasta, kun malminetsintäluvan ML2013:0084 jatkoaikapäätöksessä edellytetyt velvoitteet on suoritettu. Toimet on suoritettava tässä malminetsintäluvan jatkoaikapäätöksessä annettuja lupamääräyksiä noudattaen. Luvanhaltija voi tämän lisäksi ryhtyä myös sellaisiin malminetsintätutkimuksiin, joihin ei kaivoslain (621/2011) 7 ja 9 §:n nojalla vaadita malminetsintälupaa.

Malminetsintäalueen tiedot

Pinta-ala: 1803,13 ha
Alueen nimi: Enonkoski C
Sijainti: Enonkosken kunta ja Savonlinnan kaupunki
Alueen tarkempi sijainti ja rajat ilmenevät tähän päätökseen liitetystä lupakartasta (Liite 1).

Alueesta tarkemmin

Lupa-alue sijaitsee Enonkosken kunnan ja Savonlinnan kaupungin rajalla. Malminetsintälupa-alue sijoittuu Etelä-Savon maakuntakaava alueelle. Osia haetusta malminetsintälupa-alueesta sijoittuu voimassa olevien Haukiveden-Haapaveden rantaosayleiskaavan sekä Oravin rantaosayleiskaavan alueille.

Malminetsintälupa-alueella ei sijaitse luonnonsuojelualueita tai Natura 2000-verkoston kohteita, luonnonsuojeluohjelma-alueita eikä valtakunnallisesti merkittäviä maisema-alueita. Malminetsintälupa-alueen läheisyydessä sijaitsee yksityismaiden luonnonsuojelualueita (Laurila ja Anttila)

Otaksuma mineraaleista

Alueelta olemassa olevaan tutkimustietoon perustuen hakija otaksuu alueella olevan nikkeliä (Ni), kuparia (Cu), kobolttia (Co) ja platinaryhmän alkuaineita (PGE).

Yleisten ja yksityisten etujen turvaamiseksi tarpeelliset lupamääräykset (velvoitteet ja rajoitukset)

1. Määräys malminetsintätutkimusten sallituista ajankohdista ja menetelmistä, sekä malminetsintään liittyvistä laitteista ja rakennelmista

Tämän malminetsintäluvan nojalla on sallittua suorittaa seuraavia malminetsintätoimenpiteitä ja soveltaa seuraavia malminetsintämenetelmiä:

1. Geofysikaaliset ja geokemialliset tai vaikutuksiltaan niihin verrattavat tutkimusmenetelmät
2. Koneellisesti tehtävät maaperä- ja kallioperänäytteenotto (moreeni-, ura- ja pistenäytteet, kairaus)

Perustelut: Hakija on esittänyt hakemuksessaan nämä menetelmät ja kaivosviranomaisen arvioi ne tarpeelliseksi, jotta alueen mineraalipotentiali saadaan tehokkaasti tutkittua. Jotta mahdolliselle jatkoluvalle edellytetty vaade tehokkaasta malminetsinnästä toteutuu, tässä lupamääräyksessä tarkoitettujen toimenpiteiden tulee olla pääosin suoritettuina.

2. Määräys tutkimustöitä ja -tuloksia koskevasta selvitysvelvollisuudesta

Malminetsintäluvan haltijan on vuosittain toimitettava kaivosviranomaiselle selvitys suoritetuista tutkimustöistä ja niiden tuloksista. Tutkimustöitä ja -tuloksia koskevaan vuosittaiseen selvitykseen on sisällytettävä: käytetyt tutkimus- ja työmenetelmät, yhteenveto tehdyistä tutkimuksista ja pääasialliset tulokset. Kaivosviranomaisen voi ohjeistaa hakijoita tarkemmin raportoinnin muodosta ja ajankohdasta. Ohje löytyy Tukesin internet-sivuilta. Kunkin kalenterivuoden tutkimustöistä ja -tuloksista on raportoitava seuraavan vuoden kesäkuun loppuun mennessä, ellei toisin ohjeisteta.

Perustelut: Määräyksen perusteena on kaivoslaki (621/2011) 14 § ja VNa kaivostoiminnasta (391/2012) 4 §.

3. Määräys jälkitoimenpiteiden ajankohdasta ja ilmoittamisesta kaivosviranomaiselle

Kun malminetsintälupa on rauennut tai peruutettu, malminetsintäluvan haltijan on

- 1) välittömästi saatettava malminetsintäalue yleisen turvallisuuden vaatimaan kuntoon, poistettava väliaikaiset rakennelmat ja laitteet, huolehdittava alueen kunnostamisesta ja siistimisestä sekä saatettava alue mahdollisimman luonnonmukaiseen tilaan. Malminetsintäluvan haltijan on tehtävä kirjallinen ilmoitus kaivosviranomaiselle, malminetsintäalueeseen kuuluvien kiinteistöjen omistajille ja muille oikeudenhaltijoille, kun toimenpiteet on saatettu loppuun. Ilmoituksen tulee sisältää tiedot jälkitoimenpiteiden päättymispäivästä sekä kuvaus toteutetuista jälkitoimenpiteistä.
- 2) kuuden kuukauden kuluessa luovutettava kaivosviranomaiselle tutkimustyöselostus, tutkimukseen liittyvä tietoaineisto ja kirjallinen esitys edustavasta otoksesta kairasydämiä. Kaivosviranomaisen ohjeistaa hakijoita tarkemmin raportoinnin muodosta. Ohje löytyy Tukesin internet-sivuilta.

Perustelut: Määräyksen perusteena on kaivoslaki (621/2011), 15 § ja VNa kaivostoiminnasta (391/2012), 5 §.

4. Määräys kaivannaisjätteen jätehuoltosuunnitelmasta ja sen noudattamisesta

Malminetsintäluvan haltija on velvollinen huolehtimaan maa- ja kiviainesjätteen synnyn ehkäisemisestä, sen haitallisuuden vähentämisestä sekä jätteen hyödyntämisestä tai käsittelemisestä.

Malminetsinnästä tässä luvassa myönnettyillä menetelmillä ei synny kaivannaisjätettä. Hakijan maininta kaivannaisjätteen määrästä ja käsittelystä lupahakemuksessa ovat riittävät. Töiden loputtua kohteella on alue välittömästi saatettava mahdollisimman luonnonmukaiseen tilaan ja korjattava mahdolliset maastovahingot.

Perustelut: Määräyksen perusteena on kaivoslaki (621/2011) 13 § ja VNa kaivostoiminnasta (391/2012) 3 §.

5. Määräys ilmoitusvelvollisuudesta koskien malminetsintäalueen maastotöitä ja rakennelmia

Malminetsintäluvan haltijan on hyvissä ajoin etukäteen ilmoitettava kirjallisesti malminetsintäalueeseen kuuluvien kiinteistöjen omistajille (sekä näihin rinnastettaville, Kaivoslaki 5.2 §) ja muille oikeudenhaltijoille kaikista maastotöistä, jotka voivat aiheuttaa vahinkoa tai haittaa, sekä väliaikaisista rakennelmista. Malminetsintäluvan haltijan on lisäksi ilmoitettava maastotöistä toimialallaan yleistä etua valvoville viranomaisille:

- Tukesille
- Etelä-Savon ELY-keskuksen ympäristövastuualueelle
- Metsähallitukselle
- Mikäli lupa-alueelta löydetään tutkimusten yhteydessä muinaismuistolaissa tarkoitettuja kohteita, tulee luvanhaltijan toimia siten kuin muinaismuistolaissa todetaan ja ilmoittaa löydöksistä viipymättä Savonlinnan maakuntamuseoon.

Perustelut: Määräyksen perusteena on kaivoslaki (621/2011) 12 § ja VNa kaivostoiminnasta (391/2012) 2 §.

6. Määräys malminetsintäalueen koon pienentämisen aikataulusta

Kaivosviranomaisen ei näe malminetsintäalueen pienentämisen aikataululle olevan tarvetta. Tutkimuksia voidaan pitää perusteltuna koko ML2013:0084 alueelle. Jos luvan haltija haluaa pienentää voimassa olevaa malminetsintä lupaa tai luopua siitä kokonaan, tulee luvan haltijan tehdä siitä ilmoitus kaivosviranomaiselle.

Perustelut: Määräyksen perusteena on kaivoslaki (621/2011) 11 §, 51, 67 §). Otettaessa huomioon alueen koko, tutkimussuunnitelma ja sen perustelut, sekä seikka, että kyseessä on vaiheittain etenevä tutkimustoiminta, voidaan tutkimuksia pitää perusteltuna koko alueelle.

7. Määräys vakuuden asettamisesta

Tässä malminetsintäluvassa **ML2013:0084 määrätään lupakohtainen 2500 euron** suuruinen vakuus. Vakuus asetetaan pankkitalletuksena Turvallisuus- ja kemikaalivirastolle kaivoslain (621/2011) 15 §:ssä tarkoitettujen jälkitoimenpiteiden sekä 103 §:ssä tarkoitettujen vahingon ja haitan korvaamista, sekä muiden kaivoslakiin perustuvien velvoitteiden täyttämistä varten. Tässä malminetsintäluvassa määrätty vakuus on asetettava viimeistään 30 päivänä siitä, kun

malminetsintälupa on tullut lainvoimaiseksi, luvanhaltijan malminetsinnästä mahdollisesti aiheutuvaa vahinkoa, haittaa tai muuta kaivoslaissa mainittua velvoitetta varten pankkiin avatulle vakuustalletustilille. Kaivoslain 73 §:ssä tarkoitettu luvan siirto ei vapauta vakuutta.

Perustelut: Määräyksen perusteena on kaivoslaki (621/2011) 107, 109, 110 ja 111 §. Vakuus asetetaan kaivosviranomaisen arvion perusteella. Kaivosviranomaisen on arvioinut toiminnan laatua ja laajuutta (lupamääräys 1 kohdat 1-2), toiminta-alueen erityispiirteitä, sekä luvassa säädettyjä velvoitteita lupamääräykset huomioiden ja päätyneet määrättyyn vakuuteen. Kaivosviranomaisen on luvan siirron tai muuttamisen yhteydessä harkittava, onko vakuuden lajia tai suuruutta tarkistettava.

8. Määräykset malminetsintää ja malminetsintäalueen käyttöä koskevista seikoista sen varmistamiseksi, ettei toiminnasta aiheudu kaivoslaissa (621/2011) kiellettyä seurausta

Malminetsintäluvan haltijan on tulpattava kairareiät, mikäli kairareiästä nousee pohjavettä maanpinnalle. Kairaputket on katkaistava mahdollisimman läheltä maanpintaa, ja kairakohteiden jätehuolto sekä siistiminen on tehtävä välittömästi töiden loputtua kohteella. Jos kairauksessa tarvittavan käytettävän veden määrä ylittää 100m³/vrk, on toimittava kuten vesilain (587/2011) 15 §:ssä todetaan. Tutkimustöitä tehtäessä on otettava huomioon ympäristönsuojelulain (527/2014) 17§:n mukainen pohjaveden pilaamiskielto.

Malminetsinnästä ja muusta malminetsintäalueen käytöstä ei saa aiheutua merkittäviä muutoksia luonnonolosuhteissa, eikä merkittävää maisemallista haittaa.

Perustelut: Malminetsintäluvan haltijan on luovuttuaan malminetsintälupa-alueesta tai sen menetettyään viipymättä saatettava malminetsintäalue yleisen turvallisuuden vaatimaan kuntoon, sekä saatettava alue mahdollisimman luonnonmukaiseen tilaan (621/2011) 11 ja 15 §.

9. Määräykset yleisen ja yksityisen edun kannalta välttämättömistä ja luvan edellytysten toteuttamiseen liittyvistä seikoista

Hakemukseen saatujen lausuntojen perusteella malminetsintälupa-alueelta ei ole tullut tietoon sellaisia ympäristö- tai luontoarvoja, jotka olisivat esteenä malminetsintäluvan myöntämiselle. Malminetsintälupa-alueella ei sijaitse luonnonsuojelu- tai suojeluohjelma-alueita, Natura 2000-verkoston kohteita eikä luonnonsuojeluohjelma-alueita. Alueella ei ole tiedossa olevia rauhoitettujen, suojeltavien tai uhanalaisten kasvien tai eläinten esiintymiä tai havaintopaikkoja.

ELY-keskuksen lausunnon mukaan pieni osa malminetsintälupa-alueesta sijoittuu maakunnallisesti arvokkaalle Haukieniemen maisema-alueelle (kma), jonka arvoja malminetsintä ei heikentäne. Tutkimusaluetta on myös tärkeillä tai vedenhankintaan soveltuvilla pohjavesialueilla (Heinharju ja Särkijärvenharju). Näillä alueilla tulee varautua polttoaine- ja öljyvuotojen nopeaan rajoittamiseen. Niilolan arvokas perinnebiotooppi (metsälaidun) sijaitsee pieneltä osin malminetsintälupa-alueen sisällä.

Metsähallitus mainitsee lausunnossaan, että Metsähallituksen kiinteistön osalta haettu alue sijoittuu kokonaisuudessaan Itä-Savon koulutuskuntayhtymän opetusmetsäalueelle. Opetusmetsäalueesta on tehty Metsähallituksen ja Itä-Savon koulutuskuntayhtymän välinen toistaiseksi voimassa oleva käyttöoikeussopimus.

Luvanhaltijan on otettava edellä mainitut seikat huomioon tutkimustoiminnan suunnittelussa ja toteutuksessa.

Malminetsintäluvan haltijan tulee esittää hyvissä ajoin ennen tutkimustöiden aloittamista tarkka tutkimussuunnitelma toimenpiteineen ja sijaintitietoineen Tukesille. Lisäksi tutkimussuunnitelma tulee toimittaa tiedoksi toimivaltaiselle Etelä-Savon ELY-keskukselle, Metsähallitukselle ja Savonlinnan maakuntamuseolle. Lisätietoja kohteen tilanteesta saa ELY-keskuksen lausunnosta (Liite 5), Metsähallituksen lausunnosta (Liite 6), Savonlinnan maakuntamuseon lausunnosta (Liite 7) ja näissä mainituilta yhteyshenkilöiltä tai Tukesilta.

Perustelut: Tutkimussuunnitelman esittämisvelvollisuudella varmistetaan, että toimenpiteisiin voidaan tarvittaessa valvonnallisesti puuttua. Samalla Tukesin on mahdollista kaivoslain valvonnan toteuttamiseksi arvioida toimenpiteiden vaikutusta ja tarvittaessa antaa tarkempia lisämääräyksiä toimenpiteiden suorittamisesta. Kaivoslaki (621/2011) 11 § ja 12 §, VNa (391/2012) 2 §.

Vaikka tässä malminetsintäluvassa sallitut tutkimusmenetelmät eivät vaikuta laajasti ympäristöön, malminetsintäluvan haltijan on oltava kuitenkin riittävästi selvillä hankkeen ympäristövaikutuksista siinä laajuudessa kuin kohtuudella voidaan edellyttää.

Siirtyminen lupa-alueelle, ja lupa-alueella liikkuminen sulanmaan aikana on pyrittävä suunnittelemaan niin, että olemassa olevia uria ja luontaisia aukkopaikkoja käytetään mahdollisimman paljon hyväksi. Kosteikkoalueilla liikkumista tulee välttää sulanmaan aikana.

Malminetsintäluvan haltijan on rajoitettava malminetsintä ja muu malminetsintäalueen käyttö tutkimustyön kannalta välttämättömiin toimenpiteisiin. Toimenpiteet on suunniteltava siten, että niistä ei aiheudu kohtuudella vältettävissä olevaa yleisen tai yksityisen edun loukkausta. Malminetsintäluvan nojalla tapahtuvasta malminetsinnästä ja muusta malminetsintäalueen käytöstä ei saa aiheutua:

- 1) haittaa ihmisten terveydelle tai vaaraa yleiselle turvallisuudelle;
- 2) olennaista haittaa muulle elinkeinotoiminnalle;
- 3) merkittäviä muutoksia luonnonolosuhteissa;
- 4) harvinaisten tai arvokkaiden luonnonesiintymien olennaista vahingoittumista;
- 5) merkittävää maisemallista haittaa.

Perustelut: Määräys perustuu kaivoslain (621/2011) 11 § ään.

10. Määräys malminetsintäkorvauksen suuruudesta ja maksuajankodasta

Tämä päätös jatkaa malminetsintäluvan voimassaoloa kolme (3) vuotta. Malminetsintäluvan haltijan on maksettava malminetsintä alueeseen kuuluvien kiinteistöjen omistajille vuotuista korvausta **30 euroa hehtaarilta**.

Malminetsintäkorvaus on ensimmäiseltä vuodelta maksettava viimeistään 30 päivänä siitä, kun malminetsintälupa on tullut lainvoimaiseksi. Seuraavina vuosina korvaus on maksettava vastaavana ajankohtana. Mikäli malminetsintäaluetta kuitenkin pienennetään osittaisella raukeamisella ennen varsinaisen päätöksen maksuajankohtaa (lainvoimaisuus päivämäärä), määräytyy maksu raukeamis päätöksen lainvoimaisuus päivämääränä voimaan jäävän alueen pinta-alan mukaisesti.

Määräys perustuu kaivoslain (621/2011) 99 §:ään, jossa säädetään malminetsintäkorvauksen suuruudesta ja maksutavasta, sekä 51 § ja 67 §:ään, jossa säädetään malminetsintäluvan raukeamisesta.

11. Määräys vahinkojen ja haittojen korvaamisesta malminetsintäalueella

Malminetsintäluvan haltijan on korvattava malminetsintäalueella tapahtuvasta kaivoslakiin (621/2011) perustuvasta toiminnasta aiheutuneet vahingot ja haitat, jollei jonkin toimenpiteen osalta korvauksesta toisin säädetä.

Perustelut: Määräys perustuu kaivoslain (621/2011) 103 §:ään, jossa säädetään vahinkojen ja haittojen korvaamisesta malminetsintäalueella.

Hakemuksen käsittely

Jatkoaikahakemus: FinnAust Mining Finland Oy	13.9.2019
Täydennys: FinnAust Mining Finland Oy (täydennyksiä jatkoaikahakemukseen ja mukana myös täytäntöönpanomääräyshakemus)	9.11.2020
Kuulutus hakemuksesta: Tukes	3.2.2021
Lausuntopyyntö: Tukes	3.2.2021
Päätös: Tukes	21.7.2021

Lupahakemuksesta tiedottaminen

Tukes on tiedottanut hakemuksesta 3.2.2021 kuuluttamalla siitä 30 päivän ajan Enonkosken kunnan ja Savonlinnan kaupungin ilmoituskanavilla. Hakemus on ollut nähtävillä myös Tukesin internet-sivuilla 5.3.2021 saakka.

Tukes on tiedottanut hakemuksesta asianosaisia maanomistajia kirjeitse.

Lausunnot ja mielipiteet on pyydetty toimitettavaksi viimeistään 5.3.2021. Tämän päivämääränkin jälkeen toimitetut lausunnot ja mielipiteet on otettu ratkaisussa huomioon.

Lausuntopyyntö ja lausunnot hakemuksesta

Hakemuksesta on lähetetty lausuntopyyntö ja saatu lausunnot seuraavasti:

- 1) Tukesin lausuntopyyntö on lähetetty **Enonkosken kunnalle** 3.2.2021. Enonkosken kunta ei ole antanut lausuntoa.
- 2) Tukesin lausuntopyyntö on lähetetty **Savonlinnan kaupungille** 3.2.2021. Savonlinnan kaupunki on antanut lausunnon 3.3.2021 (Liite 4).
- 3) Tukesin lausuntopyyntö on lähetetty **Etelä-Savon ELY-keskukselle** 3.2.2021. Etelä-Savon ELY-keskus on antanut lausunnon 26.2.2021 (Liite 5).
- 4) Tukesin lausuntopyyntö on lähetetty **Metsähallitukselle** 3.2.2021. Metsähallitus on antanut lausunnon 2.3.2021 (Liite 6).
- 5) Tukesin lausuntopyyntö on lähetetty **Savonlinnan maakuntamuseolle** 3.2.2021.

Savonlinnan maakuntamuseo on antanut lausunnon 23.2.2021 (Liite 7).

Muistutukset ja mielipiteet

Hakemuksen johdosta esitettiin muistutuksia ja mielipiteitä seuraavasti:

Kari Turunen

5.3.2021

Hakijan vastine

Hakijalta ei pyydetty selitystä.

Tukesin kannanotto mielipiteissä, muistutuksissa ja lausunnoissa esitettyihin yksilöityihin vaatimuksiin

Lausunnoissa esitetyt asiat on otettu huomioon lupapäätöksessä lupamääräyksiin kaikilta niiltä osin, kuin ne koskivat malminetsintää.

Lähtökohtaisesti kaikissa muistutuksissa ja mielipiteissä esitetään, että malminetsintälupaa ei tulisi myöntää. Perusteluna tälle on mahdollisen malminetsintälupahakemusta seuraavan kaivostoiminnan aiheuttamat haitat luonnolle ja matkailu-/virkistysalueen imagolle, jos luvan myöntämisestä myöhemmin seuraa kaivostoimintaa hakemuksen kohteena olevalla malminetsintäalueella.

Malminetsintälupa ei mahdollista kaivostoimintaa alueella. Malminetsintälupa mahdollistaa alueella tehtävän tutkimustyön, jotta voidaan selvittää, löytyykö alueelta taloudellisesti hyödynnettäviä kaivosmineraaleja. Muistutuksissa tai mielipiteissä ei esitetä sellaisia kaivoslakiin perustuvia seikkoja, joiden puolesta kaivosviranomaisen tulisi hylätä malminetsintälupahakemus. Kaivoslain 45 §:n mukaisesti kaivosviranomaisen on myönnettävä malminetsintälupa, mikäli kaivoslain edellytykset täyttyvät, eikä luvan myöntämiselle ole kaivoslaissa säädettyä estettä.

Malminetsintälupahakemus ja siihen liitetty päätöksen täytäntöönpanomääräystä koskeva hakemus on tarkastettu niiden saavuttua 9.11.2020 ja todettu sisältävän kaivoslain 34 §:n ja 169 §:n mukaiset tiedot. Lisäksi hakemus sisältää Valtioneuvoston asetuksen (391/2012) 12 (kohdat 1-9) ja 13 (kohdat 1-4) pykälissä edellytetyt tiedot. Hakemus sisältää kaikki kaivoslain edellyttämät tiedot, tämä on todettavissa hakijan toimittamasta hakemuslomakkeesta, joka löytyy Tukesin internet sivuilta. Malminetsintälupahakemus ei tule vireille, jos hakemustarkastuksessa todetaan, että hakemus ei täytä kaivoslain 34 §:n vaatimuksia. Tällöin hakijalle varataan mahdollisuus täydentää hakemustaan hallintolain (434/2003) mukaisesti.

Malminetsintälupahakemuksen kuuluttamisesta säädetään kaivoslain 40 §:ssä. Kuulutusasiakirjan sisällöstä säädetään VNa kaivostoiminnasta 391/2012 26 §ssä. ML2012:0035 hakemuksen kuulutuksessa käytetty kuulutusasiakirja sisältää asetuksen 26 §:n mukaiset tiedot, lisäksi kuulutusasiakirjan liitteenä on ollut hakijan toimittama hakemuslomake ja kaivosviranomaisen laatima kartta. Kuulemisasiakirjat ovat siis kaivoslain mukaiset.

Malminetsintälupapäätöksessä annettavat lupamääräykset perustuvat kaivoslain 51 §:ään, jossa säädetään malminetsintäluvassa annettavista yleisten ja yksityisten etujen turvaamiseksi tarpeellisista määräyksistä. Nämä määräykset on annettu tässä lupapäätöksessä siltä osin kun ne koskevat aluetta: Lupamääräykset 1-11. Hakemusmateriaalit on julkisesti kuulutettu ja hakemusmateriaaleissa olevat tiedot voidaan todeta mm. Tukesin nettisivuilla olevasta materiaalista.

Vakuusasiat

Malminetsintäluvalle määrättävän vakuuden määrää kaivosviranomainen. Tämän lupapäätöksen lupamääräyksessä 7 on määrätty vakuus, joka asetetaan pankkitalletuksena Turvallisuus- ja kemikaalivirastolle kaivoslain (621/2011) 15 §:ssä tarkoitettujen jälkitoimenpiteiden sekä 103 §:ssä tarkoitetun vahingon ja haitan korvaamista, sekä muiden kaivoslakiin perustuvien velvoitteiden täyttämistä varten.

Lupakohtainen vakuus on varmistuksena siitä, että velvoitteet myös hoidetaan. Määrätty vakuussumma on luvanmukaiselle toiminnalle riittävä toiminnan laatu ja laajuus huomioon ottaen. Suomessa on myönnetty satoja malminetsintälupia, eikä niissä määrättyjä vakuuksia ei ole tarvinnut käyttää kertaakaan. Malminetsinnästä johtuneet vähäiset vahinkoasiat ovat hoidettu lupamääräyksessä 11 (Määräys vahinkojen ja haittojen korvaamisesta malminetsintäalueella) määrätyn veloitteen kautta.

Tiedoksi luvan haltijalle

Kaivoslain (621/2011) suhde muuhun lainsäädäntöön

Sen lisäksi, mitä kaivoslaissa säädetään, sovelletaan kaivoslain mukaista lupa- tai muuta asiaa ratkaistaessa ja muutoin tämän lain mukaan toimittaessa muun muassa; luonnonsuojelulakia ([1096/1996](#)), ympäristönsuojelulakia ([257/2014](#)), erämaalakia ([62/1991](#)), maankäyttö- ja rakennuslakia ([132/1999](#)), vesilakia ([587/2011](#)), poronhoitolakia ([848/1990](#)), säteilylakia ([592/1991](#)), ydinenergialakia ([990/1987](#)), muinaismuistolakia ([295/1963](#)), maastoliikennelakia ([1710/1995](#)) ja patoturvallisuuslakia ([494/2009](#)). Malminetsintäluvan haltijan on aina noudatettava Suomen lainsäädäntöä ja asiaan liittyviä muita kansainvälisiä sopimuksia.

Maastossa liikkuminen

Maastoliikennelain (1710/1995) 4.1 §:n ja 4.2 §:n 9-kohdan mukaan kaivoslaissa (621/2011) tarkoitetulla malminetsintäalueella ja 30 metrin etäisyydellä sen rajasta moottorikäyttöisellä ajoneuvolla liikkuminen ei edellytä maanomistajan tai haltijan lupaa, kun kyse on asianomaisessa malminetsintäluvassa tai kaivosluvassa tarkoitetun toiminnan kannalta välttämättömästä liikkumisesta. Viitaten lupamääräykseen 9, malminetsintäluvan haltija veloitetaan rajoittamaan malminetsintä ja malminetsintäalueen käyttö tutkimustyön kannalta välttämättömiin toimenpiteisiin. Malminetsinnästä ei saa aiheutua merkittäviä muutoksia luonnonolosuhteissa, harvinaisten tai arvokkaiden luonnonesiintymien olennaista vahingoittumista tai merkittävää maisemallista haittaa. Aiheutetut vahingot on korvattava maanomistajalle.

Luvan muuttaminen ja raukeaminen

Malminetsintäluvan haltijan on kaivoslain (621/2011) 69 §:n mukaan haettava malminetsintäluvan muuttamista, jos tutkimussuunnitelmaa muutetaan tai täydennetään siten, että lupamääräyksiä on tarpeen tarkistaa. Luvanhaltija voi lisäksi hakea malminetsintäluvan muuttamista lupamääräysten tarkistamiseksi, kun luvan mukaista toimintaa on tarpeen muuttaa.

Kaivosviranomaisen on kaivoslain (621/2011) 67 §:n mukaan päätettävä, että malminetsintälupa raukeaa, jos luvanhaltija tekee asiaa koskevan ilmoituksen. Luvanhaltija on velvollinen tekemään ilmoituksen, jos tarkoituksena ei enää ole harjoittaa lupaan perustuvaa toimintaa. Malminetsintälupa raukeaa ilmoituksen saavuttua kaivosviranomaiselle.

Luvan voimassaolon jatkaminen

Mikäli luvan voimassaoloa halutaan jatkaa kaivoslain (621/2011) 61 §:n mukaisesti, tulee hakemus malminetsintäluvan voimassaolon jatkamiseksi toimittaa kaivosviranomaiselle viimeistään kaksi kuukautta ennen luvan voimassaolon päättymistä. (VnA kaivostoiminnasta (391/2012) 27.1 §).

Kaivoslain (621/2011) 61.1 §:n mukaan malminetsintäluvan voimassaoloa voidaan jatkaa enintään kolme vuotta kerrallaan siten, että lupa on voimassa yhteensä **enintään viisitoista vuotta**.

Kaivoslain (621/2011) 61.2 §:n mukaan malminetsintäluvan voimassaolon jatkamisen edellytyksenä on, että:

- 1) malminetsintä on ollut tehokasta ja järjestelmällistä;
- 2) esiintymän hyödyntämismahdollisuuksien selvittäminen edellyttää jatkotutkimuksia;
- 3) luvan haltija on noudattanut tässä laissa säädettyjä velvollisuuksia samoin kuin lupamääräyksiä;
- 4) voimassaolon jatkamisesta ei aiheudu kohtuutonta haittaa yleiselle tai yksityiselle edulle.

Kaivoslain (621/2011) 66 §:n mukaan malminetsintäluvan voimassaolon jatkamista varten lupaviranomaiselle on ennen luvan voimassaolon päättymistä toimitettava lupahakemus sekä lupaharkinnan kannalta tarpeelliset ja luotettavat selvitykset edellä mainituista voimassaolon jatkamisen edellytyksistä.

Kaivostoiminnasta annetun valtioneuvoston asetuksen (391/2012) 27.2 §:n mukaan hakemuksesta tulee käydä ilmi hakijan haluamat muutokset lupa-alueeseen tai muut merkittävät muutokset sekä asianosaisissa tapahtuneet muutokset. Asetuksen 27.3 §:n mukaisesti hakemukseen tulee liittää lupaharkinnan kannalta tarpeellinen ja luotettava selvitys:

- 1) hakemuksen kohteena olevan luvan nojalla tehdyistä toimenpiteistä ja niiden tuloksista;
- 2) alueelle kohdistuneiden tutkimuskustannusten määrästä;
- 3) esiintymän hyödyntämismahdollisuuksista ja jatkotutkimusten tarpeellisuudesta;
- 4) perustelut aluerajaukselle.

Lisäksi hakemukseen sovelletaan vastaavasti, mitä lupahakemuksesta säädetään kaivoslain (621/2011) 34 §:ssä.

Lupapäätöksestä tiedottaminen

Lupapäätös on toimitettu päätöksenantopäivänä:

- FinnAust Mining Finland Oy (hakija)

Tieto päätöksestä on toimitettu antopäivänä:

- Enonkosken kunnalle,
- Savonlinnan kaupungille,
- Etelä-Savon ELY-keskukselle,
- Metsähallitukselle,
- Savonlinnan maakuntamuseolle tiedoksi,
- Mielipiteiden ja muistutusten esittäjille, jotka ovat pyytäneet

Päätöksen antamisesta on ilmoitettu

- maanomistajille (kirjeitse ja lehdessä)
- asianosaisille, joita asia erityisesti koskee
- niille, jotka ilmoitusta ovat erikseen pyytäneet

Toimivaltaiselle maanmittaustoimistolle toimitetaan tiedot Maanmittauslaitoksen ja Tukesin sopiman menettelyn mukaisesti malminetsintäluvasta merkinnän tekemiseksi kiinteistötietojärjestelmään.

Perustelut: Päätöksestä tiedottaminen ja siinä noudatettu menettely perustuvat kaivoslain (621/2011) lupapäätöksestä tiedottamista koskevaan 58 §:ään.

Päätösmaksu

Tästä päätöksestä perittävä maksu on **3100 €**. Valtion talous- ja henkilöstöhallinnan palvelukeskus lähettää laskun hakijalle.

Maksu perustuu hakemuksen vireille tullessa voimassa olleeseen asetukseen Turvallisuus- ja kemikaaliviraston maksullisista suoritteista (1391/2018).

Muutoksenhaku

Tähän päätökseen saa kaivoslain (621/2011) 162 §:n nojalla hakea muutosta valittamalla **Itä-Suomen hallinto-oikeuteen**.

Valitus on tehtävä kirjallisesti 30 päivän kuluessa päätöksen tiedoksisaannista (808/2019, 13 §). Päätöksen tiedoksisaannin katsotaan tapahtuneen seitsemäntenä päivänä päätöksen julkaisemisesta. Liitteenä olevasta valitusosoituksesta ilmenee, miten muutosta haettaessa on meneteltävä.

Päätöksestä perittävästä maksusta valitetaan samassa järjestyksessä kuin pääasiasta.

Lisätietoja

kaivosasiat@tukes.fi tai ylitarkastaja Antti Mikkola puh. 029 505 2184

Asian on esitellyt ylitarkastaja Antti Mikkola ja ratkaissut ylitarkastaja Ilkka Keskitalo.

Tämä asiakirja on allekirjoitettu sähköisesti. Allekirjoittajan henkilöllisyyden ja allekirjoituksen ajankohdan voi varmistaa allekirjoitusta klikkaamalla ja asiakirjan aitous voidaan todentaa sähköisesti. Jos asiakirjaa muutetaan jälkikäteen, allekirjoitus ei ole enää kelvollinen. Sähköinen asiakirja on alkuperäiskappale, eikä allekirjoituksen oikeellisuutta voi varmistaa paperitulosteesta. Alkuperäisen sähköisen asiakirjan voi tarvittaessa pyytää Tukesin kirjaamosta.

LIITTEET

Liite 1	ML2013:0084 malminetsintälupakartta
Liite 2	Tilakohtaiset pinta-alat malminetsintälupa-alueella
Liite 3	Asianosaiset maanomistajat
Liite 4	Savonlinnan kaupungin lausunto
Liite 5	Etelä-Savon ELY-keskuksen lausunto
Liite 6	Metsähallituksen lausunto
Liite 7	Savonlinnan maakuntamuseon lausunto
Liite 8	Muistutukset ja mielipiteet
Liite 9	Ohje vakuuden asettamiseksi

VALITUSOSOITUS

Valitusviranomainen

Päätökseen saa hakea muutosta valittamalla sille hallinto-oikeudelle, jonka tuomiopiirissä pääosa tässä päätöksessä tarkoitettusta alueesta sijaitsee. Toimivaltainen hallinto-oikeus on mainittu valitusosoituksen lopussa. Valituskirjelmä osoitetaan valitusviranomaiselle ja se on toimitettava valitusajassa hallinto-oikeuden kirjaamoon.

Valitusaika

Valitus on tehtävä kirjallisesti 30 päivän kuluessa päätöksen tiedoksisaannista. Päätöksen tiedoksisaannin katsotaan tapahtuneen seitsemäntenä päivänä päätöksen julkaisemisesta.

Valitusoikeus

Malminetsintälupaa, kaivoslupaa ja kullanhuuhtontalupaa koskevaan päätökseen, mainitun luvan voimassaolon jatkamista, raukeamista, muuttamista ja peruuttamista koskevaan päätökseen sekä kaivostoiminnan lopettamispäätökseen saa hakea muutosta:

- 1) asianosainen;
 - 2) rekisteröity yhdistys tai säätiö, jonka tarkoituksena on ympäristön-, terveyden- tai luonnonsuojelun taikka asuin ympäristön viihtyisyyden edistäminen ja jonka sääntöjen mukaisella toiminta-alueella kysymyksessä olevat ympäristövaikutukset ilmenevät;
 - 3) toiminnan sijaintikunta tai muu kunta, jonka alueella toiminnan haitalliset vaikutukset ilmenevät;
 - 4) elinkeino-, liikenne- ja ympäristökeskus ja muu asiassa toimialallaan yleistä etua valvova viranomainen;
 - 5) saamelaiskäräjät sillä perusteella, että luvassa tarkoitettu toiminta heikentää saamelaisten oikeutta alkuperäiskansana ylläpitää ja kehittää omaa kieltään ja kulttuuriaan;
 - 6) kolttien kyläkokous sillä perusteella, että luvassa tarkoitettu toiminta heikentää kolttien alueella kolttien elinolosuhteita ja mahdollisuuksia harjoittaa elinkeinoja.
- Kaivosviranomaisella on lisäksi oikeus valittaa sellaisesta päätöksestä, jolla hallinto-oikeus on muuttanut sen tekemää päätöstä tai kumonnut päätöksen.

Valituksen sisältö

Valituskirjelmässä on ilmoitettava

- päätös, johon haetaan muutosta
- miltä kohdin päätökseen haetaan muutosta ja mitä muutoksia siihen vaaditaan tehtäväksi
- perusteet, joilla muutosta vaaditaan
- valittajan nimi ja kotikunta
- postiosoite ja puhelinnumero, joihin asiaa koskevat ilmoitukset valittajalle voidaan toimittaa

Jos valittajan puhevaltaa käyttää hänen laillinen edustajansa tai asiamiehensä tai jos valituksen laatijana on joku muu henkilö, valituskirjelmässä on ilmoitettava

myös tämän nimi ja kotikunta.

Valittajan, laillisen edustajan tai asiamiehen on allekirjoitettava valituskirjelmä, ellei valituskirjelmää toimiteta sähköisesti (telekopiona tai sähköpostilla).

Valituksen liitteet

Valituskirjelmään on liitettävä

- päätös, johon haetaan muutosta valittamalla, alkuperäisenä tai jäljennöksenä
- asiakirjat, joihin valittaja vetoaa vaatimuksensa tueksi, jollei niitä ole jo aikaisemmin toimitettu viranomaiselle
- asiamiehen valtakirja

Valituskirjelmän toimittaminen perille

Valituskirjelmän voi viedä valittaja itse tai hänen valtuuttamansa asiamies. Valituskirjelmä liitteineen voidaan myös lähettää postitse, telekopiona tai sähköpostilla. Postiin valituskirjelmä on jätettävä niin ajoissa, että se ehtii perille valitusajan viimeisenä päivänä ennen aukioloajan päättymistä. Hallinto-oikeudessa kirjaamon aukioloaika on klo 8.00–16.15. Sähköisesti (telekopiona tai sähköpostilla) toimitetun valituskirjelmän on oltava toimitettu niin, että se on käytettävissä vastaanottolaitteessa tai tietojärjestelmässä määräajan viimeisenä päivänä ennen virka-ajan päättymistä.

Valittajalta peritään hallinto-oikeudessa **oikeudenkäyntimaksu 260 euroa**. Tuomioistuinten ja eräiden oikeushallintoviranomaisten suoritteista perittävistä maksuista annetussa laissa (701/1993) on erikseen säädetty eräistä tapauksista, joissa maksua ei peritä.

Toimivaltaisen hallinto-oikeuden yhteystiedot muutoksenhakua varten:

Itä-Suomen hallinto-oikeus

käyntiosoite: Minna Canthin katu 64


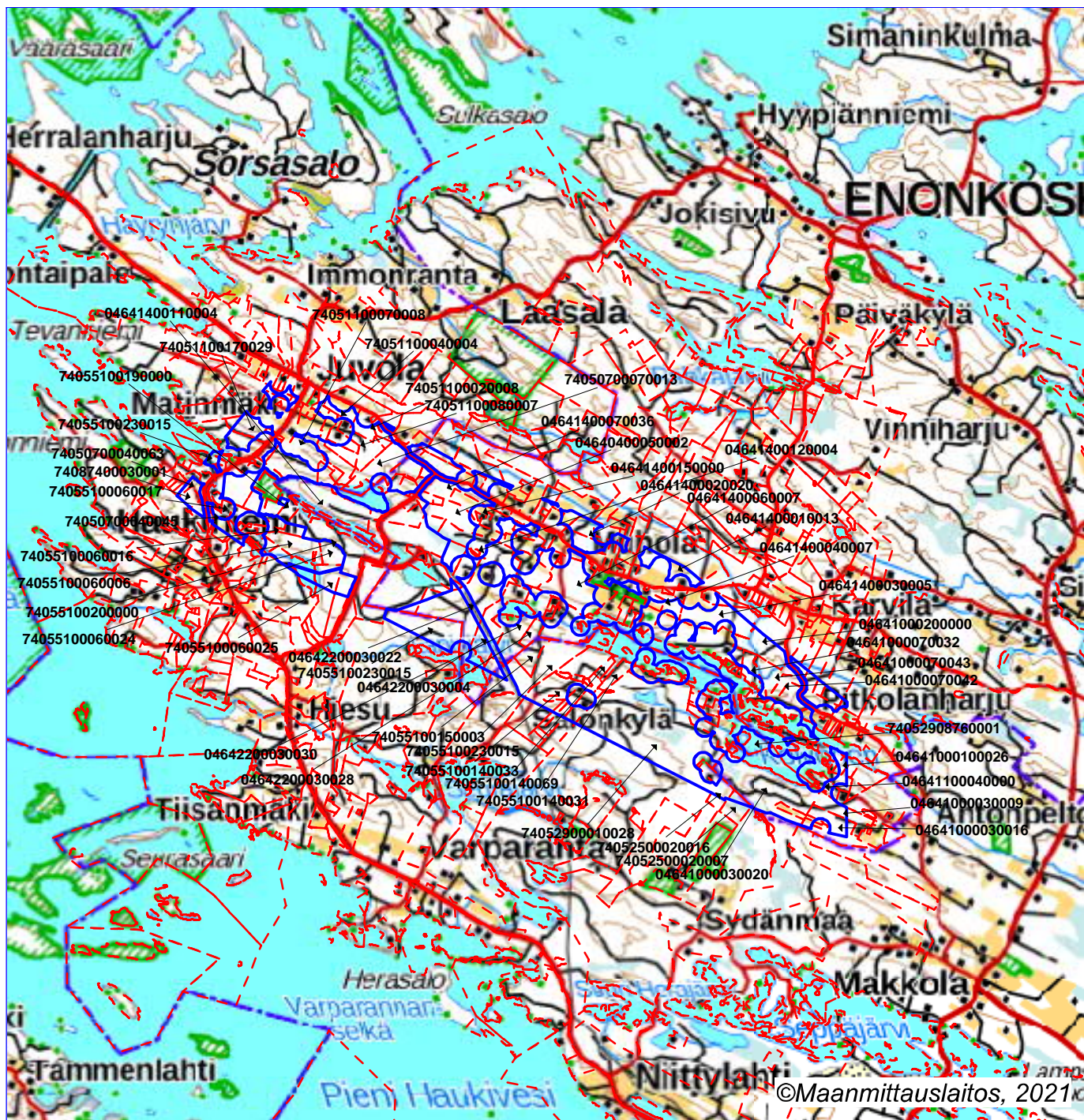
postiosoite: PL 1744, 70101 Kuopio

puhelin: 029 56 42502

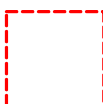
telekopio: 029 56 42501

sähköposti: ita-suomi.hao@oikeus.fi

Valituksen voi tehdä myös hallinto- ja erityistuomioistuinten asiointipalvelussa osoitteessa <https://asiointi2.oikeus.fi/hallintotuomioistuimet>



Malminetsintäalupa-alue



Kiinteistörajat

Mittakaava 1:100 000

FinnAust Mining Oy
Enonkoski C
ML2013:0084



Liite 2

KIINTEISTÖTUNNUS	PINTA-ALA (HA)		KIINTEISTÖTUNNUS	PINTA-ALA (HA)		KIINTEISTÖTUNNUS	PINTA-ALA (HA)
046-404-10-8	9,43		046-414-5-14	8,58		740-511-7-4	2,56
046-404-5-18	2,18		046-414-5-3	6,12		740-511-7-7	6,81
046-404-5-2	26,14		046-414-5-8	1,31		740-511-7-8	34,25
046-404-5-29	4,33		046-414-6-7	47,50		740-511-7-8	34,25
046-404-5-31	0,62		046-414-7-14	2,52		740-511-8-4	10,76
046-410-10-26	3,08		046-414-7-32	12,61		740-511-8-5	4,18
046-410-10-29	3,00		046-414-7-33	13,82		740-511-8-6	14,56
046-410-10-51	0,47		046-414-7-36	19,97		740-511-8-7	18,57
046-410-10-7	0,71		046-414-7-38	0,49		740-511-876-7	1,07
046-410-11-33	0,32		046-414-8-14	0,58		740-511-9-12	1,00
046-410-11-38	1,96		046-414-8-2	5,65		740-511-9-4	2,80
046-410-11-40	21,99		046-414-8-6	8,33		740-511-9-5	3,02
046-410-11-43	1,24		046-414-876-6	19,63		740-525-2-16	7,81
046-410-13-12	6,22		046-414-9-17	3,82		740-525-2-7	3,96
046-410-13-14	1,09		046-414-9-25	5,66		740-529-1-152	216,99
046-410-20-0	27,48		046-422-3-15	0,46		740-529-1-2	0,95
046-410-3-15	0,98		046-422-3-17	3,56		740-529-1-2	0,95
046-410-3-16	16,99		046-422-3-19	4,54		740-529-1-5	4,95
046-410-3-19	5,88		046-422-3-22	72,14		740-529-1-63	1,07
046-410-3-20	91,30		046-422-3-28	9,56		740-529-1-64	6,39
046-410-3-9	12,34		046-422-3-30	29,95		740-529-1-92	1,01
046-410-7-32	7,44		046-422-3-4	26,18		740-529-876-1	37,47
046-410-7-37	4,91		046-422-876-3	4,80		740-551-1-2	0,63
046-410-7-42	10,66		046-876-1-0	16,24		740-551-14-15	6,13
046-410-7-43	19,74		046-876-13-0	1,04		740-551-14-16	6,24
046-410-7-48	1,37		046-876-2-0	14,05		740-551-14-22	1,26
046-410-7-53	3,43		46-414-11-8	14,12		740-551-14-30	1,88
046-410-7-64	0,23		740-505-12-0	23,38		740-551-14-31	10,20
046-410-7-65	1,55		740-507-1-25	2,12		740-551-14-32	4,40
046-410-876-1	23,83		740-507-4-14	2,05		740-551-14-33	55,61
046-411-3-7	0,30		740-507-4-4	1,29		740-551-14-69	4,99
046-411-4-0	3,26		740-507-4-43	0,16		740-551-14-71	3,14
046-411-4-1	3,39		740-507-4-45	6,17		740-551-14-72	4,36
046-414-10-1	4,35		740-507-4-47	3,69		740-551-14-73	2,52
046-414-10-4	5,64		740-507-4-63	3,45		740-551-15-3	16,84
046-414-10-7	14,52		740-507-4-69	0,96		740-551-23-15	99,44
046-414-11-12	24,63		740-507-4-8	0,19		740-551-23-28	0,18
046-414-1-13	16,83		740-507-7-12	1,09		740-551-2-38	23,48
046-414-12-1	6,16		740-507-7-13	31,95		740-551-3-15	3,32
046-414-12-3	14,06		740-511-11-22	0,16		740-551-3-8	7,66
046-414-12-4	32,04		740-511-1-4	0,40		740-551-6-16	7,48
046-414-15-0	15,94		740-511-17-29	17,49		740-551-6-18	9,63
046-414-15-1	0,37		740-511-17-30	4,28		740-551-6-24	16,01
046-414-16-2	8,71		740-511-17-31	10,54		740-551-6-25	15,86
046-414-1-8	0,16		740-511-2-8	10,24		740-551-6-26	0,23
046-414-2-20	10,69		740-511-3-7	3,20		740-551-6-26	0,23
046-414-2-24	1,30		740-511-3-8	2,19		740-551-6-6	29,76
046-414-2-5	2,45		740-511-4-4	7,29		740-551-6-9	8,69
046-414-2-9	1,76		740-511-5-12	1,28		740-551-876-2	12,13
046-414-3-2	1,91		740-511-7-10	2,05		740-551-876-7	18,67
046-414-3-5	33,34		046-414-4-15	4,72		740-874-3-1	15,77
046-414-4-13	3,35		046-414-4-7	6,80		740-876-29-1	13,66
740-876-37-1	6,32						

ASIANOSAINEN MAANOMISTAJA		ASIANOSAINEN MAANOMISTAJA
[Redacted content]		

Savonlinnan kaupungin lausunto FinnAust Mining Finland Oy:n malminetsintälupa-hakemuksesta Tukesille

126/62.621/2016

KH § 82

Selostus: Lupatunnus ML2012:0035.

Turvallisuus- ja kemikaalivirasto (Tukes) on pyytänyt 3.2.2021 kaivoslain (10.6.2011/621) 37 §:n nojalla Savonlinnan kaupungilta lausuntoa Savonlinnan kaupungin ja Enonkosken kunnan alueelle kohdistuvasta malminetsintälupahakemuksesta, jatkoaikahakemuksesta sekä hakemuksesta luvan toimeenpanemisesta muutoksenhausta huolimatta.

FinnAust Mining Finland Oy:n Tukesille tekemä malminetsintälu-pahakemus ehdottomallaan nimellä Enonkoski C koskee 1803,13 ha aluetta, joka ulottuu Savonlinnan puolella Haukiniemestä ja Juvolasta Enonkosken entisen nikkeli-kaivoksen eteläpuolitse Kolvosenjärven eteläpuolelle Makkolaan. Enonkosken puolella alue ulottuu entisen nikkeli-kaivoksen pohjoispuolelta Mäki-Muholasta Kolvosenjärven pohjoispuolelle Karvilaan. Lupahake-musalue on esitetty hakemuksen / jatkoaikahakemuksen viimeisen sivun kartassa. Lupahakemus on esityslistaliitteenä A.

FinnAust Mining Finland Oy hakee malminetsintäluvalle Enonkoski C täytöntöönpanomääräystä mahdollisesta muutoksenhausta huolimatta.

Kaivoslain 169 §:n mukaan kaivosviranomaisen voi perustellusta syystä hakijan pyynnöstä malminetsintäluvan voimassaolon jatkamista taikka kaivoslupaa tai kaivosturvallisuuslupaa koskevassa päätöksessä määrätä, että luvassa yksilöityihin toimenpiteisiin voidaan valituksesta huolimatta ryhtyä lupapäätöstä noudattaen.

Hakijan perustelut täytöntöönpanomääräykselle ovat:

1) Vireillä olevassa jatkoaikahakemuksessa mainitut tutkimukset / tutkimusmenetelmät eivät laajuudeltaan tai ympäristövaikutuksiltaan eroa jo kerran 27.10.2015 myönnetystä luvasta.

2) Hakijalla on alueella käynnissä oleva malminetsintäprojekti, jossa on suoritettu tehokasta ja määrätietoista malminetsintään neljän

vuoden ajan. Tähän päivään mennessä projektiin on investoitu jo noin 700 000 euroa erinomaisin tuloksin. Hakijan näkemyksen mukaan malminetsintäluvan katkeaminen jatkoaikahakemuksen käsittelyn aikana tulisi välttää.

3) Malminetsintälupa voi olla kaivoslain mukaan voimassa yhteensä 15 vuotta ja Enonkoski C on ollut voimassa vasta neljä vuotta. Yhtiön aikomuksena on tulevaisuudessakin jatkaa alueen malmipotentialin selvittämistä vastuullisesti, kaivoslain edellyttämällä tavalla lupamääräyksiä noudattaen. Rahoitus ja asiantuntemus esitettyyn toimintaan löytyy, kaivoslain 61 § täyttyy, eikä jatkoajan myöntämiselle hakijan näkemyksen löydy estettä.

4) Kaivosviranomaisen antamista päätöksistä on viime aikoina useasti haettu muutosta hallinto-oikeudesta. Muutoksenhakijana on ollut usein taho, joka oikeuden aikaisempien ratkaisujen pe-rusteella ei ole katsottu olevan asianosainen. Hakijan näkemys on, että tulevan malminetsintälupapäätöksen yksilöityjen toimen-piteisiin tulisi voida ryhtyä (ts. nykyistä toimintaa jatkaa) kaivosvi-romanaisen päätöksestä lähtien.

FinnAust Mining Finland Oy:n malminetsintälupahakemukseen sisältyy myös jatkoaikahakemus, jonka mukaan suoritettujen tutkimusten perusteella luvan hakija pitää Enonkoski C:n lupa-alueita erittäin malmipotentialisena. Viitteitä uusista mineralisaatioista löytyy kairasydämistä, kalliopinnasta, lohkarista ja moreenista. Lupa-alueella on tässä vaiheessa neljä kairauskohdetta, jotka alustavan arvion mukaan vaativat 5 - 10 syväreikää / kohdealue. Lopulliset kairaus suunnitelmat täsmentyvät työn edetessä. Koska jatkoaikahakemuksessa mainitut tutkimustyöt, kuten esimerkiksi pintamoreenin geokemiallinen näytteenotto ja analysointi sekä yksityiskohtainen integroitu tulkintatyö, ulottuvat koko noin 15 km pitkälle Enonkosken jaksolle, on oletettavaa, että tutkimuksessa korostuu myös uusia, ennestään tuntemattomia kohteita, jotka vaativat lisätutkimuksia mukaan lukien timanttikairausta.

Jatkotutkimukset tulevat alkuvaiheessa kohdistumaan suljetun Laukunkankaan kaivoksen luoteis- ja kaakkoispuolelle sekä Muholan ja Kolvosejärven intruusioihin. Kyseisiä kohteita on aikaisemmin tutkittu hyvin vähän ja osa kohteista on kokonaan tutkimatta. Laukunkankaan kaakkoispuolelta on löydetty uusi mineralisaatio ja sen mahdolliset jatkeet vaativat myös lisätutkimuksia. Kolvosenjärven / Muholan ympäristö vaatii lisätutkimuksia ja sen lisäksi myös lupa-alueen kaakkoisosassa on muutama mahdollinen mafinen intruusio, johon on alustavasti suunniteltu kalliopinnan näytteenottoa ja / tai syväkairausta.

Jatkoaikaa haetaan lähes koko lupa-alueelle. Lupa-aluerajaus perustuu geologiseen, kemialliseen ja geofysikaaliseen aineistoon ja työhön. Yhtiön arvion mukaan koko alue on erittäin malmikriittinen. Yhtiöllä on Enonkosken alueella useampi lupa-alue ja alueet muodostavat yhden kokonaisuuden, josta haettava alue on olennainen osa.

Lausunto tulee toimittaa viimeistään 5.3.2021 osoitteeseen:

Turvallisuus- ja kemikaalivirasto (Tukes)
Valtakatu 2
96100 Rovaniemi
tai sähköisesti doc- tai rtf-tiedostona osoitteeseen:
kaivosasiat@tukes.fi

Määräajan noudattamatta jättäminen ei estä asian ratkaisemista. Lisätietoja asiasta voi tarvittaessa kysyä Esa Tuomiselta puh. 029 5052 018 esa.tuominen@tukes.fi.

(Valmistelu: ympäristöpäällikkö Matti Rautiainen, puh. 044 417 4685)

Kaupunginjohtajan esitys:

Savonlinnan kaupunginhallitus hyväksyy ympäristöpäällikön laatiman lausunnon, liite C Tukesille malminetsintälupahakemuksesta.

Kaupunginjohtaja täydensi esitystään siten, että valtuutetaan hallintopäällikkö tekemään lausuntoon stilistiset korjaukset.

Päätös:


Esitys hyväksyttiin kaupunginjohtajan täydennyksin.

Tiedoksi

Tukes, kaivosasiat@tukes.fi

Asianmukaisesti allekirjoitetusta ja tarkastetusta pöytäkirjasta kirjoitetun otteen oikeaksi todistaa

Savonlinnassa 2.3.2021


Seija Hytonen
hallintopäällikkö



1.3.2021

Savonlinnan kaupungin lausunto FinnAust Mining Finland Oy:n malminetsintälupahakemuksesta Tukesille

Lausunnon antaja: Savonlinnan kaupunki

Lausunnon pyytäjä: Turvallisuus- ja kemikaalivirasto (Tukes)

Lausuntopyynnön kohde: FinnAust Mining Finland Oy:n malminetsintälupahakemus nimellä Enonkoski C, Lupatunnus ML2012:0035.

Lausunto: Haettua malminetsintälupaa ei tule myöntää. Ei myöskään jatkoaikaa olemassa olevan luvan lupa-alueelle eikä näitä koskevaa täytäntöönpanomääräystä mahdollisesta muutoksenhausta huolimatta.

Perustelut:

FinnAust Mining Finland Oy:n pyynnöstä ympäristöpäällikkö Matti Rautiainen ja tekninen johtaja Kari Tikkanen kävivät 25.1.2021 palaverin GoToMeeting -etäyhteydellä luvan hakijan edustajan kanssa (vastaavan palaverin luvan hakijan edustaja oli käynyt Enonkosken kunnan edustajien kanssa 10.12.2020).

Palaverissa 25.1.2021 kävi ilmi, että luvan hakijan edustajalla oli hyvin tiedossa Savonlinnan kaupungin kriittinen kannanotto Saimaan alueelle suunniteltuihin malmikaivoshankkeisiin. Kannanotto on lausunnon liitteenä.

Palaverissa pidettiin hyvänä, että malminetsintäyhtiö kertoo hankkeistaan alueen kunnille jo hakemusvaiheessa.

Luvan hakijan edustajan mukaan lupahakemusalueesta on rajattu pois kaikki asutut kiinteistöt (hakijan edustajan mukaan 200 – 300 m suojaetäisyydelle asti) sekä suurempien vesialueiden rannat ja suojelualueet.

TUKESissä on käsittelyssä kymmenittäin eri malminetsintäyhtiöiden tekemiä vastaavia varaus- ja etsintähakemuksia eri puolille maata. Hakemusten käsittely on ruuhkautunut. Käsityksen mukaan ruuhkassa on kyse malminetsintäyhtiöiden kiireestä hyödyntää vanhaa kaivoslakia, koska parhaillaan valmisteltavana oleva uusi kaivoslaki on Marinin



hallituksen tarkoitus tuoda eduskunnan hyväksyttäväksi syksyllä 2021. Lakiuudistus tulee vaikeuttaman malminetsintätoimintaa.

Nykyisen kaivoslain mukaan yrityksen on mahdollista varata tietty alue malminetsintää varten kahdeksi vuodeksi. Tänä aikana varauksen haltijalla on yksinoikeus valmistella alueelle malminetsintälupahakemus Tukesin käsiteltäväksi. Kaivoslain uudistamiseen liittyen työ- ja elinkeinoministeriö selvittää varauksen merkitystä ja vaihtoehtoja sen kehittämiseksi ja toisaalta kokonaan poistamiseksi.

FinnAust Mining Finland Oy - jonka rahoituksen taustalla on maailman toiseksi suurin kaivosyhtiö Rio Tinto - on kiinnostunut Itä-Suomessa Enonkosken entisen kaivosalueen ympäristön lisäksi Pyhäselässä Hammaslahden entisen kaivosalueen ympäristön tutkimisesta. Luvan hakijan edustajan mukaan rahoittaja vaatii nopeita tuloksia. Malmiot ovat täällä pystysuoria ”piippuja”, joita ei löydä, ellei kaira osu malmioon. Piippumuodon takia tänne mahdollisesti tulevat kaivokset olisivat maanalaisia louhoksia (joissa tuotantokustannukset ovat avolouhoksia kalliimpia).

Palaverissa tuli esille, että FinnAust Mining Finland Oy on tehnyt vakavissaan selvitystöitä lupahakemusalueen maastossa malmioiden löytämiseksi malminetsintälupahakemuksen perusteiksi. Luvan hakijan edustajan mukaan kallioperäkairauksia tehdään vain maanomistajien suostumuksella. Kairauksista maksetaan maanomistajille 1000 – 2000 euron korvaus vuodessa. Malminetsinnässä käytetään paikallisia yrittäjiä.

Lausunnon laatijana epäilen mahdollisen malminrikastustoiminnan aiheuttaman vesistökuormituksen hallintaan saamista Talvivaaran huonon esimerkin osoittamana (100 %:sta vedenkierrätystä ei ole olemassakaan).

Kaupungin ympäristönsuojelupalvelut tulee tekemään Sortavalanjärven uuden vedenlaatututkimuksen mahdollisesti kuluvan talven aikana ja mikäli järvestä onnistutaan saamaan kaloja, niin myös niiden raskasmetallipitoisuustutkimukset. Vastaavat tutkimukset on tehty viimeksi noin 10 vuotta sitten.

Malminetsintä on osa kaivoshankkeita. Malminetsintä on globaalistesti toimivien kaivosyhtiöiden harjoittamaa miljoonaluokan liiketoimintaa. Suomessa kaivoslainsäädäntö mahdollistaa maaperän rikkausten hyödyntämisen siten, ettei kaivospaikkakunnilla ole sananvaltaa kaivosten sijoittumisessa alueelleen. Sen sijaan haitat jäävät pysyvästi kaivospaikkakunnille kaivostoiminnan päättymisen jälkeen osin yhteiskunnan varoin hoidettavaksi.



Savonlinnan kaupunki ei pidä perusteltuna, että Tukes myöntäisi edelleen uusia malminetsintälupia voimassa olevan kaivoslain perusteella. Uudessa kaivoslaissa tulee olemaan kaivosalueen kunnilla paremmat mahdollisuudet lähinnä kaavoituksen ja intressivertailun kautta vaikuttaa kaivosten sijoittumiseen alueelle. Myös kuntaan maksettava kaivosvero sisältynee uuteen lakiin.

Intressivertailulla tarkoitetaan kaivoshankkeen hyötyjen ja haittojen punnintaa, jonka perusteella kaivostoiminnan lupia harkittaisiin. Tällä hetkellä kaivoslaissa ei ole varsinaista intressivertailua, vaan sääntely rakentuu oikeusharkinnan varaan ja kaivoslupien myöntämisessä on keskeistä niin kutsuttujen ehdottomien esteiden tarkastelu. Tämä tarkoittaa, että kaivoslakiin on kirjattu, mitkä seikat estävät luvan myöntämisen. Mikäli tällaisia esteitä ei ole ja luvan myöntämisen edellytykset täyttyvät, täytyy lupa myöntää.

Lupahakemuksen puoltaminen ei olisi liitteenä olevan Saimaan alueen kaivoshankkeita koskevan Savonlinnan kaupungin kannanoton mukaista.

Savonlinnan kaupunki kiinnittää huomiota, että lupahakemusalue sijoittuu joko suoraan Saimaan lähivaluma-alueelle tai pienten sisäjärvien kautta Saimaaseen laskeviin vesistöihin Savonlinnan keskustaajaman yläpuolella. Savonlinnassa on ollut oma "Talvivaaransa" 1980- ja 1990-luvuilla, kun Enonkosken entisen nikkeli-kaivoksen rikastehiekka-altaan jätevedet pilasivat kuntarajalla sijaitseva Sortavalanjärven ja vuotivat osin laittomasti Hiesunjokeen (Sortavalanjärvi laskee Tevanjoen kautta Savonlinnan puolella sijaitsevaan Haukivedeen). Sortavalanjärven tila on edelleen huono 25 vuoden kuluttua kaivostoiminnan loppumisen jälkeen.

On huomattava, että Savonlinnan kaupungin vedenhankinta perustuu pääosin (uusien pohjavedenottamoiden jälkeenkin yli 50 %:sesti) Saimaan Haapavedestä otettavaan pintaveteen. Kaupungin intressin mukaista ei ole edistää hankkeita, jotka saattavat vaarantaa kaupungin vedenhankinnan Saimaasta.

Savonlinnan alueelle sijoittuu Natura- ja muita suojelualueita enemmän kuin mihinkään muuhun kuntaan Suomessa. Luonto-arvot, joista keskeisimmät ovat tilansa puolesta erinomaiseen luokkaan kuuluvat Saimaan vedet ja saimaannorppa, ovat luonto- ja virkistysmatkailun vetovoimatekijöitä, joiden kanssa kaivoshankkeet malminetsintöineen ovat ristiriidassa.

Hakemusta Saimaata saamiseksi UNESCO:n maailmanperintökohteeksi ollaan valmistelemassa yhteistyössä valtion viranomaisten kanssa. Samoin Haukivedeltä Pihlajavedelle ulottuvaa Savonlinnan saaristolountoa haetaan kansalliseksi kaupunkipuistoksi,



josta kaupunginvaltuuston on määrä päättää vielä tämän vuoden puolella. Kaivoshankkeet malminetsintöineen vaarantavat maailmanperintökohteen ja kansallisen kaupunkipuistotatuksen saamista, jotka ovat Savonlinnan seudun matkailuelinkeinon kehittämisen kärkihankkeita.

On huomattava, että jo malminetsintävaraus aiheuttaa huolta paikallisissa maanomistajissa ja yrittäjissä. Malminetsintävaiheella on kielteiset vaikutukset etsintäalueen kiinteistöjen arvoon. Malminetsintäyhtiön maanomistajille maksamat korvaukset ovat symbolisia ja paikallisten yritysten käyttö marginaalista, joilla ei ole aluetalouteen merkitystä.

Savonlinnan kaupunginhallitus pitää luvan hakijan lupahakemuksessa esittämää 2 000 euron vakuutta malminetsintälupaa varten kohtuuttoman pienenä. Tuolla vakuuden määrällä ei pystytä korvaamaan mahdollisesti aiheutuvia vahinkoja ja jälkihoitotoimenpiteitä juuri miltään osin. Vakuuden määrän pitäisi olla vähintäänkin satoja tuhansia euroja.

Lausunnon on valmistellut ympäristöpäällikkö Matti Rautiainen.

Savonlinnassa 1.3.2021

SAVONLINNAN KAUPUNGINHALLITUS

OIKAISUVAATIMUSOHJEET

Savonlinnan kaupunginhallituksen kokous 1.3.2021

MUUTOKSENHAKUKIELLOT

Kuntalain 136 §, 410/2015, mukaan seuraavista päätöksistä ei saa tehdä oikaisuvaatimusta eikä kunnallisvalitusta, koska päätökset koskevat vain valmistelua tai täytäntöönpanoa

§: 75-79, 81, 82, 85, 86, 90-93

OIKAISUVAATIMUSOHJEET

Kuntalain 89 § (365/1995) 1 momentin, (kuntalaki 134 §, 410/2015, voimaantulo 1.6.2017), mukaan kunnanhallituksen päätökseen tyytymätön voi tehdä kirjallisen oikaisuvaatimuksen. Päätökseen ei saa hakea muutosta valittamalla.

Päätökseen tyytymätön kunnan jäsen ja se, johon päätös on kohdistettu tai jonka oikeuteen, velvollisuuteen tai etuun päätös välittömästi vaikuttaa, voi tehdä seuraavien päätösten osalta kirjallisen oikaisuvaatimuksen §: 80, 83-84, 87-89,

Oikaisuvaatimuksesta on käytävä ilmi vaatimus perusteineen ja se on tekijän allekirjoitettava. Oikaisuvaatimus tulee osoittaa Savonlinnan kaupunginhallitukselle ja toimitetaan Savonlinnan kaupunginkanslian kirjaamoon osoitteella:

Savonlinnan kaupunginhallitus
Olavinkatu 27, 57130 Savonlinna

Kirjaamon puhelinnumero on 044 417 4045
Faksinumero on (015) 272 425
Sähköpostiosoite: kirjaamo@savonlinna.fi

Oikaisuvaatimus on tehtävä 14 päivän kuluessa päätöksen tiedoksisaannista.

Asianosaisen katsotaan saaneen päätöksestä tiedon, jollei muuta näytetä, seitsemän päivän kuluttua kirjeen lähettämisestä, saantitodistuksen osoittamana aikana tai erilliseen tiedoksisaantitodistukseen merkittynä aikana.

Kunnan jäsenen katsotaan saaneen päätöksestä tiedon, kun pöytäkirja on asetettu yleisesti nähtäväksi.

KUNNALLISVALITUS

Kuntalain 135 §, 410/2015 mukaan seuraavaan kunnanhallituksen oikaisuvaatimuksen johdosta antamaan päätökseen haetaan muutosta kunnallisvalituksella: (ei päätöksiä)

Kuntalain 135 § ja MRL § 191 3. mom. mukaan vaikutukseltaan vähäisen kaavamuutoksen hyväksymistä koskevan päätökseen valitusoikeus on niillä, joiden oikeuteen,

velvollisuuteen tai etuun päätös välittömästi vaikuttaa: (ei päätöksiä)

Valitusviranomainen on Itä-Suomen hallinto-oikeus.

Postiosoite: PL 1744, 70101 KUOPIO
Käyntiosoite: Minna Canthin katu 64, 70110 KUOPIO
Faksi: 029 56 42501
Puhelin: 029 56 42500 (vaihde)
Sähköposti: ita-suomi.hao@oikeus.fi

Valituksen saa tehdä sillä perusteella, että:

- 1) päätös on syntynyt virheellisessä järjestyksessä;
- 2) päätöksen tehnyt viranomainen on ylittänyt toimivaltansa; tai
- 3) päätös on muuten lainvastainen.

Valitus on tehtävä 30 päivän kuluessa päätöksen tiedoksisaannista. Kunnan jäsenen katsotaan saaneen päätöksestä tiedon, kun pöytäkirja on asetettu yleisesti nähtäväksi. Asianosaisen katsotaan saaneen päätöksestä tiedon, jollei muuta näytetä, seitsemän päivän kuluttua kirjeen lähettämisestä, saantitodistuksen osoittamana aikana tai erilliseen tiedoksisaantitodistukseen merkittynä aikana.

Valitusasiakirjat on toimitettava valitusviranomaiselle ennen valitusajan päättymistä. Jos valitusajan viimeinen päivä on pyhäpäivä, itsenäisyys- tai vapunpäivä, joulukuun tai juhannusaatto tai arkilauantai, saa valitusasiakirjat toimittaa valitusviranomaiselle ensimmäisenä sen jälkeisenä arkipäivänä. Omalla vastuulla valitusasiakirjat voi lähettää postitse tai lähetin välityksellä. Postiin valitusasiakirjat on jätettävä niin ajoissa, että ne ehtivät perille ennen valitusajan viimeisenä päivänä ennen viraston aukioloajan päättymistä.

Valituskirjelmän voi lähettää postitse tai lähetin välityksellä. Postiin valitusasiakirjat on jätettävä niin ajoissa, että ne ehtivät perille viimeistään valitusajan viimeisenä päivänä ennen viraston aukioloajan päättymistä.

Omalla vastuulla valituksen voi toimittaa ennen valitusajan päättymistä myös telekopiona tai sähköpostilla. Määräajassa toimitettava asiakirja on lähetettävä ennen määräajan päättymistä lainkäyttöviranomaiselle siten, että asiakirja on viranomaisen käytettävissä vastaanottolaitteessa tai tietojärjestelmässä.

Valituskirjelmässä on ilmoitettava


- valittajan nimi ja kotikunta (jos valittajan puhevaltaa käyttää hänen laillinen edustajansa tai asiamiehensä tai jos valituksenlaatijana on joku muu henkilö, valituskirjelmässä on ilmoitettava myös tämän nimi ja kotikunta)
- päätös, johon haetaan muutosta
- miltä osin päätöksestä valitetaan ja muutos, joka siihen vaaditaan
- muutosvaatimuksen perusteet
- postiosoite ja puhelinnumero, joihin asiaa koskevat ilmoitukset valittajalle voidaan toimittaa

Valituskirjelmään on liitettävä päätös, josta valitetaan, alkuperäisenä tai jäljennöksenä sekä todistus siitä päivästä, josta valitusaika on luettava.

Hallinto-oikeudessa valituksen käsittelystä perittävä oikeudenkäyntimaksu on 250 euroa (Tuomioistuinmaksulaki 11.12.2015 /1455). Mikäli hallinto-oikeus muuttaa valituksenalaista päätöstä muutoksenhakijan eduksi, oikeudenkäyntimaksua ei peritä. Maksua ei myöskään peritä eräissä asiaryhmissä eikä myöskään mikäli asianosainen on muualla laissa vapautettu maksusta. Maksuvelvollinen on vireillepanija ja maksu on valituskirjelmäkohtainen.

NÄHTÄVÄNÄ PITO

Pöytäkirja on julkaistu yleisesti nähtäville julkiseen tietoverkkoon www.savonlinna.fi/maatoksenteke 2.3.2021 ja pidetty yleisesti nähtävänä kaupungintalon aulapalvelussa 2.3.2021 klo 12.30-15.00.



Seija Hytönen
hallintopäällikkö



26.02.2021

Turvallisuus- ja kemikaalivirasto
Valtakatu 2
96100 Rovaniemi

Lausuntopyyntö 18.02.2021

Lausunto malminetsintälupahakemuksesta Enonkoski C, Enonkoski ja Savonlinna, ML2013:0084

LAUSUNTO

Osia haetusta tutkimusalueesta sijoittuu voimassa olevien Haukiveden-Haapaveden rantaosayleiskaavan sekä Oravin rantaosayleiskaavan alueille, joilla loma-asutuksen lisäksi on kylämäistä asutusta. Tutkimusalueesta on rajattu pois kaavan laatimisaikaan rakennetut rakennuspaikat. Näissä kaavoissa on kuitenkin myös uusia rakentamattomia rakennuspaikkoja, joita ei ole jätetty tutkimusalueen ulkopuolelle. Myös ne ovat voineet muuttua rakennetuiksi ja asutuiksi ja tulisi huomioida tutkimusalueen rajauksessa.

Pieni osa alueesta sijoittuu Haukiniemen maakunnallisesti arvokkaalle maisema-alueelle (kma), jonka arvoja malminetsintä ei heikentäne. Tutkimusaluetta on myös tärkeillä tai vedenhankintaan soveltuvilla pohjavesialueilla (Heinharju ja Särkijärvenharju). Näillä alueilla tulee varautua polttoaine- ja öljyvuotojen nopeaan rajoittamiseen.

Lisäksi alueella on joitakin kiinteitä muinaisjäännöksiä, joiden huomioon ottamisesta tietoja saa Savonlinnan maakuntamuseosta.

Malminetsintälupahakemuksessa on mainittu Laurilan ja Anttilan yksityismaiden luonnonsuojelualueiden sijaitsevan malminetsintäalueen läheisyydessä. Hakemuksen kartalla malminetsintäalue on kuitenkin osittain päällekkäinen suojelualueiden kanssa. Suojelualueiden perustamispäätökset on toimitettu hakijalle pyynnöstä 28.10.2020. Molempien luonnonsuojelualueiden rauhoitusmääräyksissä on kielletty mm. maa- ja kallioperän vahingoittaminen ja sen ainesten ottaminen, kasvien tai niiden osien vahingoittaminen, sekä liikkuminen moottoriajoneuvoilla (luonnonsuojelualuekohtaiset rauhoitusmääräykset liitteessä). Poikkeuksia luonnonsuojelualueiden rauhoitusmääräyksistä voidaan myöntää luonnonsuojelulain 24 §:ssä mainituilla edellytyksillä. Luonnonsuojelualueiden rauhoitusmääräykset tulee ottaa toiminnassa huomioon, ja ELY-keskuksen näkemyksen mukaan suojelualueet olisi perusteltua ensisijaisesti poistaa malminetsintäluvan alueesta.

Liitteen kartalla on esitetty tiedoksi myös arvokkaan perinnebiotoopin, Niilolan metsälaitumen sijainti.

LIITE Luontoarvokohteet

Tämä asiakirja ESAELY/982/2015 on hyväksytty sähköisesti / Detta dokument ESAELY/982/2015 har godkänts elektroniskt

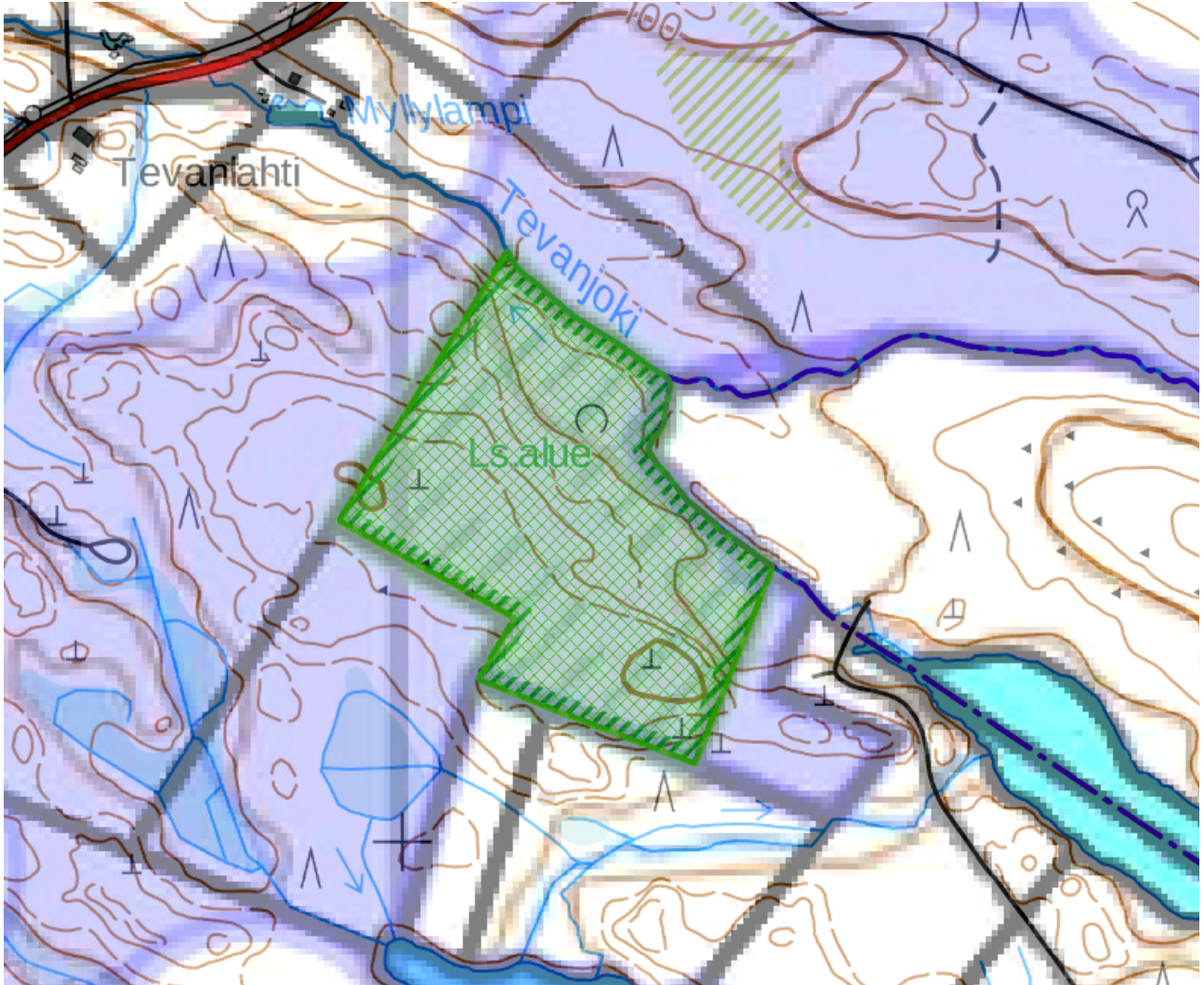
Hyväksyjä Sojakka Pekka S 26.02.2021 09:07

Esittelijä Hämäläinen Jyrki 26.02.2021 08:44

Liite ELY-keskuksen lausuntoon, Malminetsintälupahakemus Enonkoski C

Luontoarvokohteet, Etelä-Savon ELY-keskus 25.2.2021

Laurilan luonnonsuojelualue YSA205370, perustettu 16.12.2009 (vihreä rasteri)



Laurilan luonnonsuojelualueen rauhoitusmääräykset:

I Yleiset rajoitukset

Alueella on kielletty:

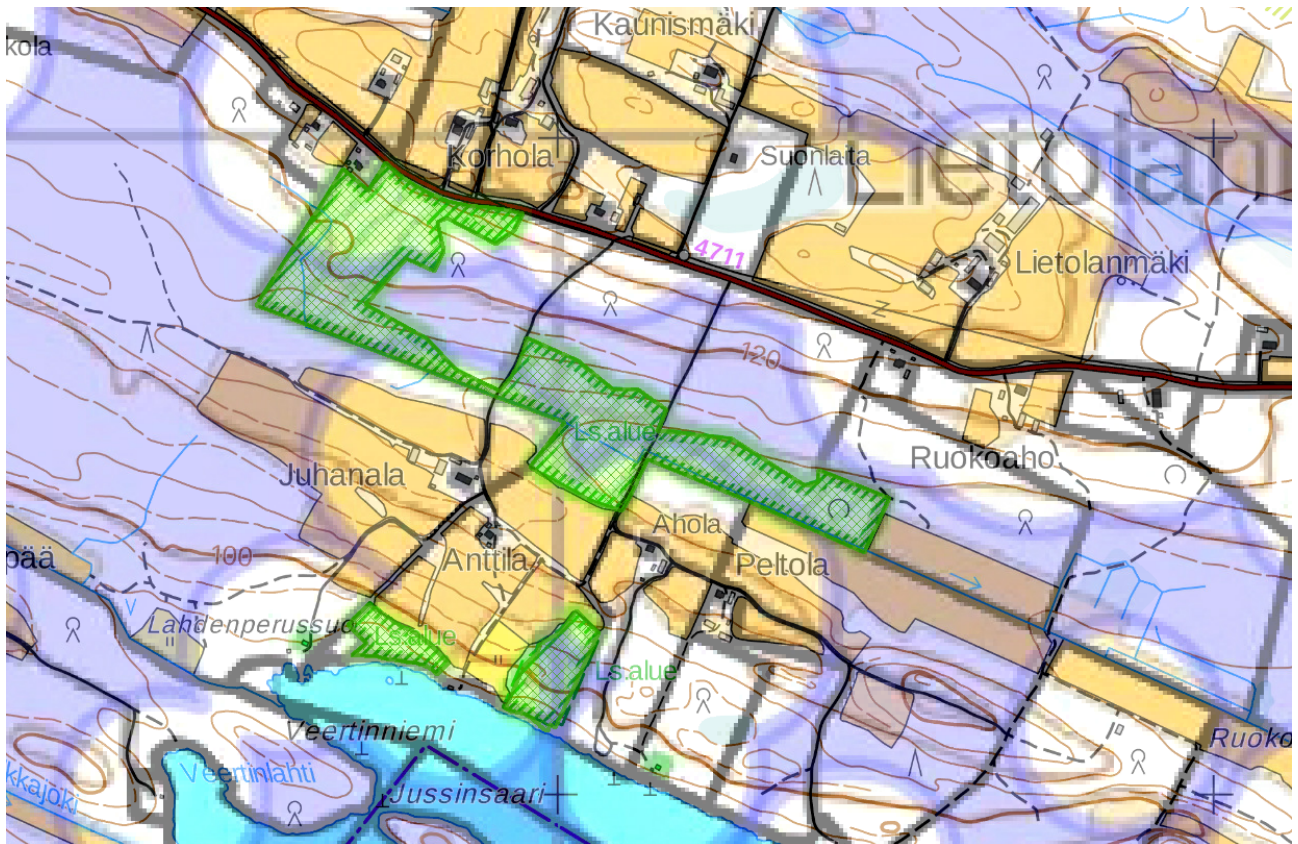
- metsänhakkuu
- ojien kaivaminen, vesien perkaaminen ja patoaminen sekä kaikenlainen muu maa- ja kallioperän vahingoittaminen ja sen aineiden ottaminen
- suunnistus- ym. maastokilpailut ja -harjoitukset
- liikkuminen moottoriajoneuvoilla, lukuun ottamatta metsätalouteen liittyvä liikkuminen talvitiellä ja metsäkoneuralla
- rakennusten, laitteiden, teiden ja polkujen rakentaminen
- sienien, puiden, pensaiden ja muiden kasvien tai niiden osien ottaminen tai vahingoittaminen
- tulenteke, telttailu ja muu leiriytyminen
- samoin kaikenlainen muu toiminta, joka saattaa muuttaa alueen maisemakuvaa tai vaikuttaa epädullisesti kasvillisuuden ja eläimistön säilymiseen.

II Sallitut toimenpiteet

Edellä olevien määräysten estämättä alueella sallitaan:

- lain mukainen metsästys (maanomistajan luvalla)
- marjastus ja ruokasienien poiminta

Anttilan luonnonsuojelualue YSA233775, perustettu 14.12.2015 (vihreä rasteri)



Anttilan luonnonsuojelualueen rauhoitusmääräykset:

I Yleiset rajoitukset

Alueella on kielletty:

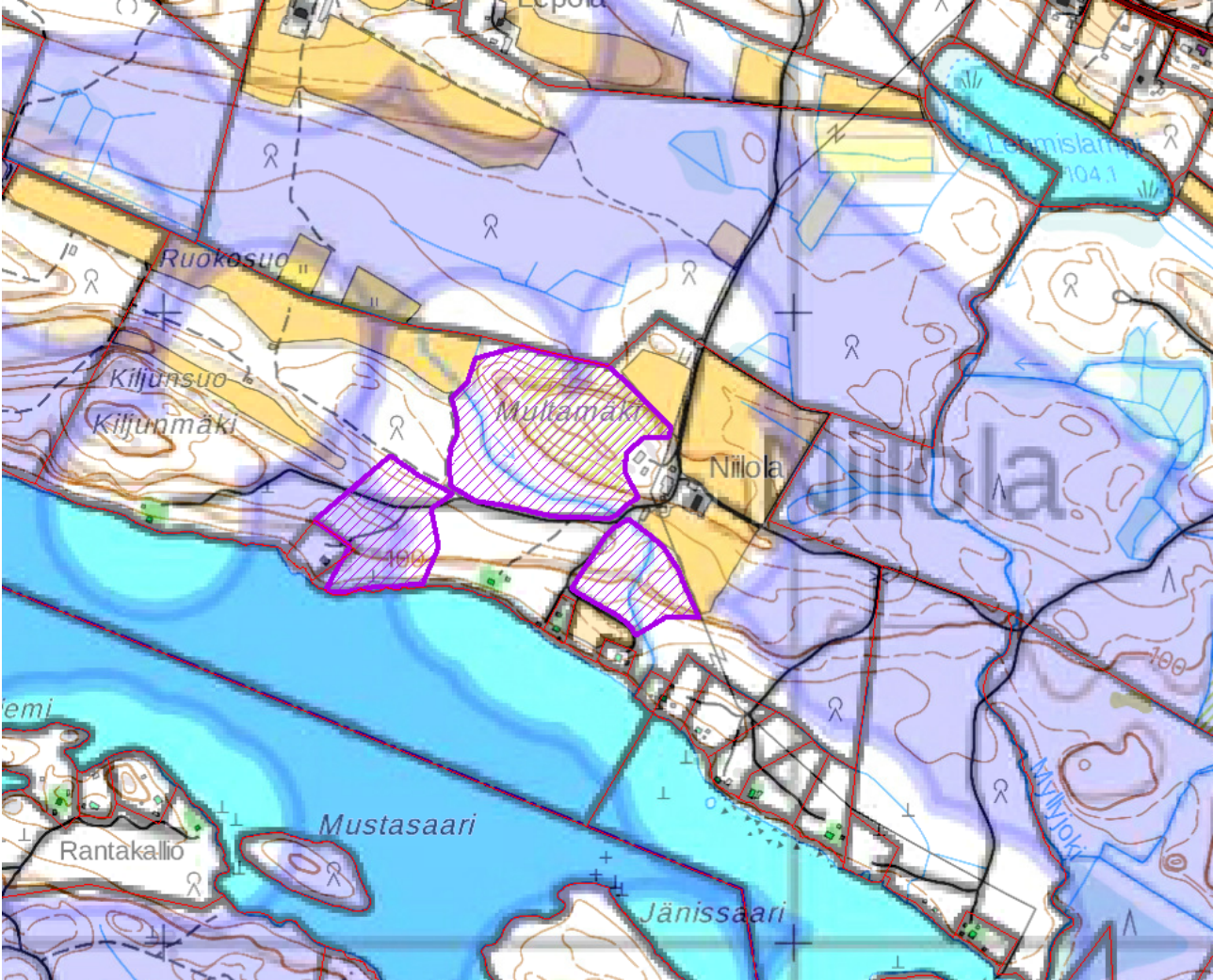
- rakennusten, rakennelmien, laitteiden, teiden ja polkujen rakentaminen
- metsänhakkuu sekä muu kasvien tai niiden osien ottaminen ja vahingoittaminen
- turpeen nostaminen sekä muu maa- ja kallioperän vahingoittaminen ja sen aineiden ottaminen
- ojien kaivaminen, vesien perkaaminen ja patoaminen
- liikkuminen moottoriajoneuvoilla
- muu toiminta, joka muuttaa haitallisesti alueen maisemakuvaa tai vaikuttaa epäedullisesti kasvillisuuden ja eläimistön säilymiseen

II Sallitut toimenpiteet

Edellä olevien määräysten estämättä alueella sallitaan:

- metsästys maanomistajan luvalla
- marjastus ja sienestys
- alueella olevien teiden ja johdinlinjojen käyttö ja kunnossapito
- alla tarkoitetun hoitosuunnitelman mukaiset toimet sekä luonnonsuojeluviranomaisen luvalla tehtävä suojelualueen rakennepiirteiden ja lajiston kartoitus

Arvokas perinnebiotooppi, Niilolan metsälaidun (violetti vinorasteri)



Tämä asiakirja ESAELY/982/2015 on hyväksytty sähköisesti / Detta dokument ESAELY/982/2015 har godkänts elektroniskt

Hyväksyjä Sojakka Pekka S 26.02.2021 09:07

Esittelijä Hämäläinen Jyrki 26.02.2021 08:45

Metsähallitus
Kiinteistökehitys
PL 94
01301 Vantaa

Viite: Lausuntopyyntö 3.2.2021

Asia: FinnAust Mining Finland Oy, malminetsintälupahakemus Enonkoski C, ML2013:0084, Savonlinna ja Enonkoski

Turvallisuus- ja kemikaalivirasto (Tukes) pyytää Metsähallitukselta kaivoslain 37 §:n nojalla lausuntoa Savonlinnan kaupungin ja Enonkosken kunnan alueelle kohdistuvasta malminetsintälupahakemuksesta Enonkoski C, ML2013:0084. Malminetsintälupahakemusalueen pinta-ala on 1803,13 ha, josta 55,62 ha sijaitsee Metsähallituksen hallinnassa olevalla kiinteistöllä Kolvasenkangas, kiinteistötunnus 740-551-14-33.

Esitettyyn hakemukseen Metsähallitus lausuu mielipiteenään seuraavaa.

Yleistä

Metsähallitus pitää tärkeänä, että malminetsintäalueiden tutkimustoiminnassa huomioidaan alueiden maisema-, luonto- ja kulttuuriarvot mahdollisimman hyvin. Tietoja Metsähallituksen mailla olevista arvokkaista, huomioon otettavista kohteista löytyy mm. Suomen Lajitietokeskuksen Laji.fi-portaalin kautta ja Museoviraston muinaisjäännösrekisteristä. Luvansaajan tulee myös tunnistaa lupa-alueella olevat muut mahdolliset metsälain 10 §:n, luonnonsuojelulain ja muinaismuistolain määrittelemät kohteet ja ottaa ne huomioon tutkimustoiminnassa.

Kaava-alue

Hakemusalue sijoittuu Metsähallituksen kiinteistön osalta Haukiveden-Haapaveden osayleiskaava-alueelle. Mikäli malminetsintälupa myönnetään, niin tutkimustoiminnassa tulee noudattaa alueen kaavamääräyksiä.

Käyttöoikeussopimus

Metsähallituksen kiinteistön osalta haettu alue sijoittuu kokonaisuudessaan Itä-Savon koulutuskuntayhtymän opetusmetsäalueelle. Opetusmetsäalueesta on tehty Metsähallituksen ja Itä-Savon koulutuskuntayhtymän välinen toistaiseksi voimassa oleva käyttöoikeussopimus. Metsähallitus on pyytänyt malminetsintälupahakemuksesta lausunnon Itä-Savon koulutuskuntayhtymältä. Itä-Savon koulutuskuntayhtymän 8.2.2021 antamassa lausunnossa todetaan, että hakemuksessa esitetyistä malminetsintätoimista ei saa aiheutua haittaa alueella harjoitettavalle opetustoiminnalle.

Vahinkojen ehkäiseminen

Tutkimustoiminta tulee suunnitella siten, että puustolle ja taimikoille aiheutuvat vahingot olisivat mahdollisimman vähäisiä. Alueella liikkumisessa tulee tieverkoston lisäksi käyttää mahdollisimman paljon maastossa olevia ajouria.

Metsähallituksen tieverkostoa ja maastouria käytettäessä tulee huomioida tiestön/maastourien kuntoilanne. Tiestön ja maastourien kuntoon ja käytettävyyteen vaikuttaa mm. kevään ja koviin sateiden aiheuttama kelirikko. Tarvittaessa lisätietoja edellä mainituista asioista saa Järvi-Suomen metsätiimin tiimiesimieheltä Jari Lassilalta, jari.lassila@metsa.fi, puh. 0400-257409. Toiminnanharjoittajan tulee kaikilta osin vastata aiheuttamistaan vahingoista.

Turvallisuuden parantaminen

Mikäli tutkimusalueella suoritetaan sellaisia syväkairauksia, joista kairauksien jälkeen jää maastoon pysyvästi maanpäällisiä metallisia tai muovisia maaputkia, Metsähallitus edellyttää, että putket katkaistaan mahdollisimman läheltä maanpintaa ja putkien päät tulpataan. Vähän lumen aikana putket ovat vaarallisia mm. moottorikelkkailijoille. Maanpäällisistä putkista voi aiheutua vahinkoja myös metsäkoneille ja muille maastoajoneuvoille. Esimerkiksi metsäkoneiden renkaat rikkoontuvat osuessaan maaputkien päihin. Edellä mainitulla toimenpiteellä parannetaan maaston muiden käyttäjien turvallisuutta ja estetään materiaalivahinkoja. Metsähallitus katsoo, että malminetsintäluvan saaja on kaikilta osin vastuussa näistä vahingoista Metsähallitukselle ja kolmannelle osapuolelle.

Kaivannaisasiantuntija


Erkki Luukkonen



23.2.2021

Turvallisuus- ja kemikaalivirasto (Tukes)
Valtakatu 2
96100 Rovaniemi
kaivosasiat@tukes.fi

Viite Lausuntopyyntönne 3.2.2021

Asia **Malminetsintälupahakemus ML2013:0084, Enonkoski C**

Turvallisuus- ja kemikaalivirasto (TUKES) on pyytänyt Savonlinnan maakuntamuseon lausuntoa FinnAust Mining Finland Oy:n malminetsintälupahakemuksesta Enonkosken ja Savonlinnan kunnissa, yhteensä 1803,13 ha alueelle.

Malminetsintäalueelta ei tunneta muinaismuistolain (295/63) suojelemaa kiinteitä muinaisjäännöksiä eikä malminetsintävaiheessa ole tarvetta arkeologiselle inventoinnille. Mikäli alueelle suunnitellaan kaivoksen perustamista, tulee kaivostoimintaan varatulla alueella tehdä riittävät arkeologiset tutkimukset.

Malminetsintälupa-alueella on kaksi maakunnallisesti arvokasta rakennuskohdetta, Pihlasmäen koulu ja Kökkökivi, jotka lupa-alue kiertää. Lisäksi lupa-alueen lähistöllä on useampia muita arvokkaita kohteita. Rakennettu kulttuuriympäristö tulee ottaa huomioon, mikäli alueelle suunnitellaan kaivoksen perustamista.

Savonlinnan maakuntamuseo toteaa, ettei sillä ole muuta huomautettavaa malminetsintälupahakemuksesta.

Lisätietoja:

arkeologi Martti Koponen, puh. 044 417 4462, martti.koponen@savonlinna.fi
rakennustutkija Katri Nousiainen, puh. 044 417 4468, katri.nousiainen@savonlinna.fi

Savonlinnan maakuntamuseo / Etelä-Savon alueellinen vastuumuseo

Nikke Kaartinen
museonjohtaja

Martti Koponen
arkeologi

Katri Nousiainen
rakennustutkija

Tiedoksi Museovirasto
Etelä-Savon elinkeino-, liikenne- ja ympäristökeskus

Lähettäjä: Tukes KaivosAsiat
Lähetetty: maanantai 8. maaliskuuta 2021 8.38
Vastaanottaja: Tuominen Esa (Tukes); Viljamaa Eeva (Tukes)
Aihe: VL: ML2013:0084

Lähettäjä: Kari Turunen <[REDACTED]>
Lähetetty: perjantai 5. maaliskuuta 2021 22.57
Vastaanottaja: Tukes KaivosAsiat <Asiat.Kaivos@tukes.fi>
Aihe: ML2013:0084

En hyväksy FinnAust Mining Finland Oy,n malminetsintää omistamillani mailla.

Terveisin Kari Turunen

FinnAust Mining Finland Oy
Kummunkatu 23
83500 Outokumpu

KAIVOSLAIN (621/2011) MUKAINEN VAKUUS

Kaivoslain 10 luvun 107 §:n mukaan malminetsintäluvan haltijan on asetettava vakuus mahdollisen vahingon ja haitan korvaamista sekä jälkitoimenpiteiden suorittamista varten, jollei tätä ole pidettävä tarpeettomana toiminnan laatu ja laajuus, toiminta-alueen erityispiirteet, toimintaa varten annettavat lupamääräykset ja luvan hakijan vakavaraisuus huomioon ottaen.

Tukes on määrännyt malminetsintäluvalle ML2013:0084 asetettavaksi lupakohtaisen 2500 euron suuruisen vakuuden. Vakuus tulee asettaa pankkitalletuksena Turvallisuus- ja kemikaalivirastolle kaivoslain (621/2011) 15 §:ssä tarkoitettujen jälkitoimenpiteiden sekä 103 §:ssä tarkoitettun vahingon ja haitan korvaamista, sekä muiden kaivoslakiin perustuvien velvoitteiden täyttämistä varten.

Talletus tulee tehdä pankkiin Turvallisuus- ja kemikaaliviraston hyväksi. Pankin tulee toimittaa tilivarojen panttausilmoitus avatusta vakuustilistä Turvallisuus- ja kemikaalivirastolle (os. Valtakatu 2, 96100 Rovaniemi) sekä antaa sitoumus, jolla se luopuu kuittausoikeudesta kyseiseen tiliin. Vakuustili ei saa olla määräaikainen.

Tilivarojen panttausilmoituksen allekirjoittaa pankin edustaja sekä pantattavan tilin omistaja, eli luvan saajan [YHTIÖN NIMI] kaupparekisteriotteessa mainittu henkilö(t) joilla on nimenkirjoitusoikeus.

Vakuus on asetettava viimeistään 30 päivänä siitä, kun malminetsintälupa on tullut lainvoimaiseksi. Pyydämme täydentämään ja allekirjoittamaan liitteenä olevan panttaussitoumuksen.

Tukesille vakuutta varten toimitettavat asiakirjat:

- Yleispanttaussitoumuslomake (liitteenä)
- Pankin tilivarojen panttausilmoitus
- Pantinantajan kaupparekisteriote

Asiakirjat tulee toimittaa Turvallisuus- ja kemikaalivirastolle osoitteeseen Valtakatu 2, 96100 Rovaniemi.

Antti Mikkola
ylitarkastaja

YLEISPANTTAUSSITOUMUS

Pantinantaja _____

Y-tunnus _____

Pantti Tili n:o _____

Tilin saldo panttauspäivänä: _____

Vastuut, josta pantti vastaa

Yllä mainitun yhtiön (pantinantaja) kaivoslakiin (621/2011) perustuva malminetsintäluvan- tai lupien nojalla harjoitettava toiminta. Pantti asetetaan kaivoslain 15 §:ssä tarkoitettujen jälkitoimenpiteiden sekä 103 §:ssä tarkoitetun vahingon ja haitan korvaamista, sekä muiden kaivoslakiin perustuvien velvoitteiden täyttämistä varten.

Panttaussitoumus Luovutamme edellä yksilöidyn pantin Turvallisuus- ja kemikaalivirastolle tässä sitoumuksessa mainittujen vastuiden täyttämisen vakuudeksi.

Voimassaoloaika Tämä yleispanttaussitoumus on voimassa toistaiseksi

Päiväys ____ . ____ . ____

Allekirjoitus _____

Nimen selvennys _____