

KUULUTUS

Turvallisuus- ja kemikaalivirasto (Tukes) on kaivoslain (621/2011) perusteella 3.12.2021 hyväksynyt seuraavan malminetsintälupaa koskevan hakemuksen:

Hakija: Sakumpu Exploration Oy
Alueen nimi: Home
Lupatunnus: ML2017:0042
Alueen sijainti ja koko: Kittilän kunta, 2234,23 ha

Päätökseen saa kaivoslain (621/2011) 162 §:n nojalla hakea muutosta valittamalla hallinto-oikeuteen. Valitus on tehtävä kirjallisesti 30 päivän kuluessa päätöksen tiedoksisaannista. Päätöksen tiedoksisaannin katsotaan tapahtuneen seitsemäntenä päivänä päätöksen julkaisemisesta. Päätöksen liitteenä olevasta valitusosoituksesta ilmenee, miten muutosta haettaessa on menettävä.

Päätös on nähtävillä Tukesin kotisivulla osoitteessa: <https://tukes.fi/malminetsintaluvat-ja-valtaukset>

Tieto päätöksen antamisesta on julkaistu sijaintikunnan verkkosivuilla.

Lisätietoja kaivosasiat@tukes.fi tai Heikki Puhakka puh. 050 428 5612

Kuulutettu 3.12.2021

Pidetään nähtävänä 10.1.2022 asti (Valitusajan päättymispäivä).

Sakumpu Exploration Oy
c/o Golder Associates Oy
Janna Riikonen
Konalantie 47, 00390 Helsinki

MALMINETSINTÄLUPAPÄÄTÖS

Hakija: Sakumpu Exploration Oy
Y-tunnus: 2632092-6
Suomi
Yhteystiedot:
Konalantie 47, 00390 Helsinki

Lisätietoja antaa:
Janna Riikonen
Janna_Riikonen@golder.fi
Puh: + +35840 455 9620

Alueen nimi: Home
Alueen sijainti: Kittilän kunta

Hakemus on tullut vireille 13.4.2017. Kaivosviranomaisen on tehnyt hakemustarkastuksen todennut hakemuksen täyttävän kaivoslain 34 §:n vaatimukset. Hakemuksen lupatunnus on ML2017:0042 ja kaivoslain 34 §:n mukainen etuoikeuspäivämäärä 13.4.2017.

Hakemuksen tarkoitus: Malminetsintä kaivoslain (621/2011) pykälien 5, 9 ja 32 tarkoittamalla tavalla.

PÄÄTÖS

Turvallisuus- ja kemikaalivirasto (Tukes) myöntää kaivoslain (621/2011) nojalla Sakumpu Exploration Oy:lle malminetsintäluvan nimeltä "Home" lupatunnuksella ML2017:0042.

Perustelut: Hakija on osoittanut, että kaivoslaissa (621/2011) säädetyt edellytykset täyttyvät eikä luvan myöntämiselle ole kaivoslaissa säädettyä estettä. Tässä malminetsintälupapäätöksessä annetut tarkennetut tarpeelliset määräykset yleisten ja yksityisten etujen turvaamiseksi perustuvat kaivoslain (621/2011) 51 §:ään.

Malminetsintäluvan nojalla luvanhaltijalla on oikeus omalla ja toisen maalla tässä luvassa mainitulla alueella (malminetsintäalueella) tutkia geologisten muodostumien rakenteita ja koostumusta sekä tehdä muita kaivostoimintaa valmistelevia tutkimuksia ja muuta malminetsintää esiintymän paikallistamiseksi sekä sen laadun, laajuuden ja hyödyntämiskelpoisuuden selvittämiseksi sen mukaan kuin tässä malminetsintäluvassa tarkemmin määrätään. Malminetsintälupa ei oikeuta esiintymän hyödyntämiseen.

Päätöksen voimassaolo

Malminetsintälupa on voimassa tällä päätöksellä enintään neljä (4) vuotta päätöksen lainvoimaiseksi tulosta.

Perustelut: Hakija on hakenut malminetsintälupaa kaivoslain (621/2011) 34 §:n mukaisesti. Mikäli luvanhaltija haluaa pienentää voimassa olevaa malminetsintälupaa sen voimassaoloaikana tai luopua siitä kokonaan, tulee luvanhaltijan toimittaa kaivosviranomaiselle hakemus joko osittaisesta tai koko malminetsintäalueen raukeamisesta (Kaivoslaki 621/2011, 60 §, 61 §, 66 §, 67 §).

Päätöksen täytäntöönpano

Kaivoslain (621/2011) 168.1 §:n mukaisesti malminetsintälupaan perustuvat toimenpiteet saa aloittaa, kun siihen oikeuttava lupapäätös on saanut lainvoiman ja lupapäätöksessä määrätyt velvoitteet on suoritettu. Jos asianomaisen toimenpiteen suorittaminen edellyttää muualla lainsäädännössä vaadittua lupaa, saa toimenpiteen kuitenkin aloittaa vasta, kun asianomainen lupapäätös on saanut lainvoiman tai toiminnan aloittamiseen on saatu oikeus asiassa toimivaltaiselta viranomaiselta.

Malminetsintäalueen tiedot

Pinta-ala: 2234,23 ha
Alueen nimi: Home
Sijainti: Kittilä
Alueen tarkempi sijainti ja rajat ilmenevät tähän päätökseen liitetystä lupakartasta (Liite 1).

Alueesta tarkemmin

Lupa-alue sijaitsee Kittilän kunnan alueella, Pyhätunturin ja Katajavaaran etelän puoleisella alueella liitekartan 1 mukaisesti. Malminetsintäalue sijoittuu kokonaisuudessaan valtion maalle ja alueella on voimassa oikeusvaikutteinen Levin ympäristön osayleiskaava. Lupa-alueeseen kohdistuvia kaavamerkintöjä ovat M, maa- ja metsätalousvaltainen alue ja VR-1, retkeily- ja ulkoilualue. Pääosa malminetsintäalueesta sijoittuu maa- ja metsätalousvaltaiselle alueelle. Ylläs-Levi maastopyöräily- ja retkeilyreitti kulkee malminetsintäalueella noin 7 km matkan. Alueella Homevaaran länsiosan alueella kulkee myös moottorikelkkareitti. Malminetsintäalueella ei sijaitse luonnonsuojelu- tai suojeluohjelma-alueita, Natura 2000-verkoston kohteita, tai valtakunnallisesti merkittäviä maisema-alueita. Suojelualueet on rajattu hakemusalueen ulkopuolelle. Alueelle sijoittuu luonnon monimuotoisuuden kannalta tärkeitä alueita, joista tarkempaa tietoa Lapin E-ly-keskuksen lausunnossa. Alueella ei sijaitse pohjavesialueita. Alue kuuluu Alakylän paliskunnan poronhoitoalueeseen.

Otaksuma mineraaleista

Olemassa olevaan tutkimustietoon perustuen hakija otaksuu alueella olevan kultaa (Au) ja kuparia (Cu).

Yleisten ja yksityisten etujen turvaamiseksi tarpeelliset lupamääräykset (velvoitteet ja rajoitukset)

1. Määräys malminetsintätutkimusten sallituista ajankohdista ja menetelmistä, sekä malminetsintään liittyvistä laitteista ja rakennelmista

Tämän malminetsintäluvan nojalla on sallittua suorittaa seuraavia malminetsintätoimenpiteitä ja soveltaa seuraavia malminetsintämenetelmiä:

1. Geofysikaaliset ja geokemialliset tai vaikutuksiltaan niihin verrattavat tutkimusmenetelmät
2. Koneellisesti tehtävät maaperä- ja kallioperänäytteenotto (moreeni-, ura- ja pistenäytteet, kairaus)

Perustelut: Hakija on esittänyt hakemuksessaan nämä menetelmät ja kaivosviranomaisen arvioi ne tarpeelliseksi, jotta alueen mineraalipotentiali saadaan tehokkaasti tutkittua. Jotta mahdolliselle jatkoluvulle edellytetty vaade tehokkaasta malminetsinnästä toteutuu, tässä lupamääräyksessä tarkoitettujen toimenpiteiden tulee olla pääosin suoritettuina.

2. Määräys tutkimustöitä ja -tuloksia koskevasta selvitysvelvollisuudesta

Malminetsintäluvan haltijan on vuosittain toimitettava kaivosviranomaiselle selvitys suoritetuista tutkimuksista ja niiden tuloksista. Tutkimustöitä ja -tuloksia koskevaan vuosittaiseen selvitykseen on sisällytettävä: käytetyt tutkimus- ja työmenetelmät, yhteenveto tehdyistä tutkimuksista ja pääasialliset tulokset. Kaivosviranomaisen voi ohjeistaa hakijoita tarkemmin raportoinnin muodosta ja ajankohdasta. Ohje löytyy Tukesin internet-sivuilta. Kunkin kalenterivuoden tutkimustöistä ja -tuloksista on raportoitava seuraavan vuoden kesäkuun loppuun mennessä, ellei toisin ohjeisteta.

Perustelut: Määräyksen perusteena on kaivoslaki (621/2011) 14 § ja, VNa kaivostoiminnasta (391/2012) 4 §.

3. Määräys jälkitoimenpiteiden ajankohdasta ja ilmoittamisesta kaivosviranomaiselle

Kun malminetsintälupa on rauennut tai peruutettu, malminetsintäluvan haltijan on

1) välittömästi saatettava malminetsintäalue yleisen turvallisuuden vaatimaan kuntoon, poistettava väliaikaiset rakennelmat ja laitteet, huolehdittava alueen kunnostamisesta ja siistimisestä sekä saatettava alue mahdollisimman luonnonmukaiseen tilaan. Malminetsintäluvan haltijan on tehtävä kirjallinen ilmoitus kaivosviranomaiselle, malminetsintäalueeseen kuuluvien kiinteistöjen omistajille ja muille oikeudenhaltijoille, kun toimenpiteet on saatettu loppuun. Ilmoitus on lisäksi tehtävä erityisellä poronhoitoalueella asianomaiselle Alakylän paliskunnalle. Ilmoituksen tulee sisältää tiedot jälkitoimenpiteiden päättymispäivästä sekä kuvaus toteutetuista jälkitoimenpiteistä.

2) kuuden kuukauden kuluessa luovutettava kaivosviranomaiselle tutkimustyöselostus, tutkimukseen liittyvä tietoaineisto ja kirjallinen esitys edustavasta otoksesta kairasydämiä. Kaivosviranomaisen ohjeistaa hakijoita tarkemmin raportoinnin muodosta. Ohje löytyy Tukesin internet-sivuilta.

Perustelut: Määräyksen perusteena on kaivoslaki (621/2011), 15 § ja VNa kaivostoiminnasta (391/2012), 5 §.

4. Määräys kaivannaisjätteen jätehuoltosuunnitelmasta ja sen noudattamisesta

Malminetsintäluvan haltija on velvollinen huolehtimaan maa- ja kiviainesjätteen synnyn ehkäisemisestä, sen haitallisuuden vähentämisestä sekä jätteen hyödyntämisestä tai käsittelemisestä.

Malminetsinnästä tässä luvassa myönnettyillä menetelmillä ei synny kaivannaisjätettä. Hakijan maininta kaivannaisjätteen määrästä ja käsittelystä lupahakemuksen liitteenä esitetystä tutkimussuunnitelmassa on riittävä. Töiden loputtua kohteella on alue välittömästi saatettava mahdollisimman luonnonmukaiseen tilaan ja korjattava mahdolliset maastovahingot.

Perustelut: Määräyksen perusteena on kaivoslaki (621/2011) 13 § ja VNa kaivostoiminnasta (391/2012) 3 §.

5. Määräys ilmoitusvelvollisuudesta koskien malminetsintäalueen maastotöitä ja rakennelmia

Malminetsintäluvan haltijan on hyvissä ajoin etukäteen ilmoitettava kirjallisesti malminetsintäalueeseen kuuluvien kiinteistöjen omistajille (sekä näihin rinnastettaville, Kaivoslaki 5.2 §) ja muille oikeudenhaltijoille kaikista maastotöistä, jotka voivat aiheuttaa vahinkoa tai haittaa, sekä väliaikaisista rakennelmista. Ilmoitus on lisäksi tehtävä Alakylän paliskunnalle. Malminetsintäluvan haltijan on ilmoitettava maastotöistä toimialallaan yleistä etua valvoville viranomaisille:

- Tukesille
- Lapin ELY-keskuksen ympäristövastuualueelle
- Metsähallitukselle
- Mikäli lupa-alueelta löydetään tutkimusten yhteydessä muinaismuistolaissa tarkoitettuja kohteita, tulee luvanhaltijan toimia siten kuin muinaismuistolaissa todetaan ja ilmoittaa löydöksistä viipymättä Museovirastoon tai alueelliselle vastuu museolle (Lapin maakuntamuseo).

Perustelut: Määräyksen perusteena on kaivoslaki (621/2011) 12 § ja VNa kaivostoiminnasta (391/2012) 2 §.

6. Määräys malminetsintäalueen koon pienentämisen aikataulusta

Kaivosviranomainen ei näe tässä vaiheessa tarvetta malminetsintäalueen pienentämisen aikataululle, tutkimuksia voidaan pitää perusteltuna koko ML2017:0042 alueelle (Liite 1). Jos luvan haltija haluaa pienentää voimassa olevaa malminetsintälupaa tai luopua siitä kokonaan, tulee luvan haltijan tehdä ilmoitus joko osittaisesta tai koko malminetsintäalueen raukeamisesta.

Perustelut: Määräyksen perusteena on kaivoslaki (621/2011) 11 §, 51, 67 §). Otettaessa huomioon tutkimussuunnitelma ja sen perustelut, sekä seikka, että kyseessä on vaiheittain etenevä tutkimustoiminta, voidaan tutkimuksia pitää perusteltuna koko alueelle.

7. Määräys vakuuden asettamisesta

Tässä malminetsintäluvassa ML2017:0042 määrätään lupakohtainen 3000 euron suuruinen vakuus. Vakuus asetetaan pankkitalletuksena Turvallisuus- ja kemikaalivirastolle kaivoslain (621/2011) 15 §:ssä tarkoitettujen jälkitoimenpiteiden sekä 103 §:ssä tarkoitetun vahingon ja haitan korvaamista, sekä muiden kaivoslakiin perustuvien velvoitteiden täyttämistä varten. Tässä malminetsintäluvassa määrätty vakuus on asetettava viimeistään 30 päivänä siitä, kun malminetsintälupa on tullut lainvoimaiseksi, luvanhaltijan malminetsinnästä mahdollisesti aiheutuvaa vahinkoa, haittaa tai muuta kaivoslaissa mainittua velvoitetta varten pankkiin avatulle vakuustalletustilille. Kaivoslain 73 §:ssä tarkoitettu luvan siirto ei vapauta vakuutta.

Perustelut: Määräyksen perusteena on kaivoslaki (621/2011) 107, 109, 110 ja 111 §. Vakuus asetetaan kaivosviranomaisen arvion perusteella. Kaivosviranomaisen on arvioinut toiminnan laatua ja laajuutta (lupamääräys 1), toiminta-alueen erityispiirteitä, sekä luvassa säädettyjä velvoitteita lupamääräykset huomioiden ja päätyttyä määrättyyn vakuuteen. Kaivosviranomaisen on luvan siirron tai muuttamisen yhteydessä harkittava, onko vakuuden lajia tai suuruutta tarkistettava.

8. Määräykset malminetsintää ja malminetsintäalueen käyttöä koskevista seikoista sen varmistamiseksi, ettei toiminnasta aiheudu kaivoslaissa (621/2011) kiellettyä seurausta

Malminetsintäluvan haltijan on kairauksen päätyttyä tulpattava kairareitit teräksisen maakairausputken paikalleen jäädessä mansettitulpalla pohjaveden maanpinnalle nousun estämiseksi. Kairaputket on katkaistava noin 0,10–0,20m pituuteen läheltä maanpintaa, kairaputken päät on peitettävä metallisella suojahatulla ja merkittävä selvästi huomiovärillisin puupaaluin, joissa on kairauspaikan tunnisteet ja heijastin. Kairakohteiden jätehuolto sekä siistiminen on tehtävä välittömästi töiden loputtua kohteella. Jos kairauksessa tarvittavan käytettävän veden määrä ylittää 100m³/vrk, on toimittava kuten vesilain (587/2011) 2. luvun 15 §:ssä todetaan. Tutkimustöitä tehtäessä on otettava huomioon ympäristönsuojelulain (527/2014) 17§:n mukainen pohjaveden pilaamiskielto.

Malminetsintäluvan haltijan tulee huolehtia, ettei tutkimustoiminnan johdosta irtonaista maainesta tai kairaussoijaa pääse alueen vesistöihin, eikä kairauksessa käytettyä vettä johdeta suoraan alueen vesistöihin.

Levin ympäristön matkailumaiseman ja maankäytön kehittäminen raporttisarjassa on Ely-keskuksen lausunnon mukaan mainittu malminetsintäalueelle sijoittuvat luonnon monimuotoisuuden kannalta tärkeät osayleiskaavan luo-alueet (luo 1–5). Kyseiset alueet on kuvailtu Ely-keskuksen lausunnossa ja ne on huomioitava tutkimustoiminnassa niin ettei alueiden luontoarvoja vaaranneta.

Lupa-alueella Metsähallituksen lausunnon mukaan E-dialogikohde, lisäksi alueella sijaitsee arvokkaita luontokohteita, kuten puron/noronvarsimetsiä, aarniometsiköitä ja lähteitä. Em. alueet ovat lajistollisesti ja luonnon monimuotoisuuden kannalta arvokkaita elinympäristöjä. Tutkimustoiminnassa tulee kiinnittää erityistä huomiota siihen, että arvokkaat luontokohteet lupa-alueella säilyvät mahdollisimman luonnonmukaisessa tilassa.

Lupa-alueella sijaitsee viisi tunnettua arkeologista kulttuuriperintökohdetta, joista tarkempaa tietoa Lapin Maakuntamuseon lausunnossa (liite 7). Arkeologisiin kulttuuriperintökohteet tulee huomioida tutkimustoiminnassa siten, ettei niiden rakenteita vaurioiteta eikä niiden päältä ajeta

koneilla.

Malminetsinnästä ja muusta malminetsintäalueen käytöstä ei saa aiheutua merkittäviä muutoksia luonnonolosuhteissa, eikä merkittävää maisemallista haittaa.

Perustelut: Määräyksen perusteena on kaivoslaki (621/2011) 11 ja 15 §. Malminetsintäluvan haltijan on luovuttuaan malminetsintä lupa-alueesta tai sen menetettyään viipymättä saatettava malminetsintäalue yleisen turvallisuuden vaatimaan kuntoon, sekä saatettava alue mahdollisimman luonnonmukaiseen tilaan.

9. Määräykset yleisen ja yksityisen edun kannalta välttämättömistä ja luvan edellytysten toteuttamiseen liittyvistä seikoista

Hakemukseen saatujen lausuntojen perusteella malminetsintä lupa-alueelta ei ole tullut tietoon sellaisia ympäristö- tai luontoarvoja, jotka olisivat esteenä malminetsintäluvan myöntämiselle. Malminetsintä lupa-alueella ei sijaitse luonnonsuojelu- tai suojeluohjelma-alueita, Natura 2000-verkoston kohteita, valtakunnallisesti merkittäviä maisema-alueita eikä muita suojelualueita.

Lupa-alueen [REDACTED] sijoittuu Lapin Ely-keskuksen lausunnon mukaan suuren petolinnun pesäreviiri. Luonnonsuojelulain 39 §:n mukaisesti rauhoitettujen eläinlajien tahallinen häiritseminen on kielletty. Petolinnun tahallinen häiritseminen, erityisesti lisääntymis- tai jälkeläisten kasvatusaikana (15.3–31.7), tai muutoin elämänsykliänsä kannalta tärkeillä paikoilla on kielletty. Luonnonsuojelulain (1996/1096) 39 §:n mukaisesti sellainen rauhoitetun linnun pesäpuu, joka on asianmukaisesti merkitty, tai suuren petolinnun pesäpuu, jossa oleva pesä on säännöllisessä käytössä ja selvästi nähtävissä, on rauhoitettu. Lisätietoja kohteiden tilanteesta saa Lapin Ely-keskukselta tai Tukesilta.

[REDACTED] sijaitsee luonnonsuojelulain 42 §:n nojalla rauhoitetun kasvilajin [REDACTED] esiintymä. [REDACTED] on luontodirektiivin liitteen IV(b) mukainen laji. Uhanalaiset, rauhoitetut ja silmälläpidettävät lajit tulee huomioida tutkimustoimintaa suunniteltaessa asianmukaisin suojavyöhykkein (vähintään 20 metriä) niin, ettei toiminta vahingoita tai vaaranna esiintymiä. Tarkemmat tiedot esiintymistä on esitetty ELY-Keskuksen lausunnossa (liite 5). Rauhoitetun lajin hävittäminen on luonnonsuojelulain 42 §:n 2 momentin mukaan kiellettyä, ellei suojelusta poikkeamiseen ole saatu asianmukaista lupaa ELY-keskukselta (lsl 49 3 mom). Alueella on lisäksi tiedossa olevia silmälläpidettävien kääpälajien esiintymiä. Luonnon monimuotoisuuden turvaamiseksi uhanalaiset ja alueellisesti uhanalaiset lajit tulee ottaa huomioon malminetsinnässä niin, ettei niitä vaaranneta. Vaikka silmälläpidettävien lajien turvaaminen on vapaaehtoista, eikä silmälläpidettävät lajit täytä varsinaisen uhanalaisuuden kriteerejä, silmälläpidettävien lajien esiintymien vahingoittamista tulee välttää tutkimuksissa.

Malminetsintäluvan haltijan tulee esittää hyvissä ajoin ennen tutkimustöiden aloittamista tarkka tutkimussuunnitelma toimenpiteineen ja sijaintitietoineen Tukesille. Lisäksi tutkimussuunnitelma tulee toimittaa tiedoksi toimivaltaiselle Lapin ELY-keskukselle, Metsähallitukselle ja Lapin Maakuntamuseolle.

Perustelut: Tutkimussuunnitelman esittämisvelvollisuudella varmistetaan, että toimenpiteisiin voidaan tarvittaessa valvonnallisesti puuttua. Samalla Tukesin on mahdollista kaivoslain valvonnan toteuttamiseksi arvioida toimenpiteiden vaikutusta ja tarvittaessa antaa tarkempia lisämääräyksiä toimenpiteiden suorittamisesta. Kaivoslaki (621/2011) 11 § ja 12 §, VNa (391/2012) 2 §.

Vaikka tässä malminetsintäluvassa sallitut tutkimusmenetelmät eivät vaikuta laajasti ympäristöön, malminetsintäluvun haltijan on oltava kuitenkin riittävästi selvillä hankkeen ympäristövaikutuksista siinä laajuudessa kuin kohtuudella voidaan edellyttää.

Siirtyminen lupa-alueelle, ja lupa-alueella liikkuminen sulanmaan aikana on pyrittävä suunnittelemaan niin, että olemassa olevia uria ja luontaisia aukkopaikkoja käytetään mahdollisimman paljon hyväksi. Kosteikkoalueilla liikkumista tulee välttää sulanmaan aikana. Luvan haltijan on huomioitava alueella kulkevat maastopyöräily- ja retkeilyreitit sekä hiihto- ja moottorikelkkailureitit. Edellä mainituilla reiteillä ei tule suorittaa tutkimustoimenpiteitä, eikä tutkimuksista lupa-alueella saa aiheutua haittaa tai vaaraa ulkoilu- sekä moottorikelkkailureittien käyttäjille. Reittien läheisyyteen sijoittuvat tutkimustyöt tulee ajoittaa sellaiseen ajankohtaan, että reittien käyttö on vähäistä. Reittien käyttämisestä esimerkiksi kaluston siirtoon on etukäteen sovittava reittien ylläpidosta vastaavan Kittilän kunnan kanssa.

Malminetsintäluvun haltijan on rajoitettava malminetsintä ja muu malminetsintäalueen käyttö tutkimustyön kannalta välttämättömiin toimenpiteisiin. Toimenpiteet on suunniteltava siten, että niistä ei aiheudu kohtuudella vältettävissä olevaa yleisen tai yksityisen edun loukkausta. Malminetsintäluvun nojalla tapahtuvasta malminetsinnästä ja muusta malminetsintäalueen käytöstä ei saa aiheutua:

- 1) haittaa ihmisten terveydelle tai vaaraa yleiselle turvallisuudelle;
- 2) olennaista haittaa muulle elinkeinotoiminnalle;
- 3) merkittäviä muutoksia luonnonolosuhteissa;
- 4) harvinaisten tai arvokkaiden luonnonesiintymien olennaista vahingoittumista;
- 5) merkittävää maisemallista haittaa.

Perustelut: Määräys perustuu kaivoslain (621/2011) 11 §:ään.

10. Määräys malminetsintäkorvauksen suuruudesta ja maksuajankodasta

Malminetsintäluvun haltijan on maksettava malminetsintäalueeseen kuuluvien kiinteistöjen omistajille vuotuista korvausta 20 euroa hehtaarilta luvan voimassaoloajan neljältä ensimmäiseltä vuodelta.

Malminetsintäkorvaus on ensimmäiseltä vuodelta maksettava viimeistään 30 päivänä siitä, kun malminetsintälupa on tullut lainvoimaiseksi. Seuraavina vuosina korvaus on maksettava vastaavana ajankohtana.

Luvan haltijan on ilmoitettava malminetsintäkorvauksen kokonaissuorituksesta kirjallisesti kaivosviranomaiselle, kun velvollisuus on täytetty.

Mikäli malminetsintäaluetta kuitenkin pienennetään osittaisella raukeamisella ennen varsinaisen päätöksen maksuajankohtaa (lainvoimaisuus päivämäärä), määräytyy maksu raukeamis päätöksen lainvoimaisuus päivämääränä voimaan jäävän alueen pinta-alan mukaisesti.

Määräys perustuu kaivoslain (621/2011) 99 §:ään, jossa säädetään malminetsintäkorvauksen suuruudesta ja maksutavasta, sekä 51 § ja 67 §:ään jossa säädetään malminetsintäluvun raukeamisesta.

11. Määräys vahinkojen ja haittojen korvaamisesta malminetsintäalueella

Malminetsintäluvan haltijan on korvattava malminetsintäalueella tapahtuvasta kaivoslakiin (621/2011) perustuvasta toiminnasta aiheutuneet vahingot ja haitat, jollei jonkin toimenpiteen osalta korvauksesta toisin säädetä.

Perustelut: Määräys perustuu kaivoslain (621/2011) 103 §:ään, jossa säädetään vahinkojen ja haittojen korvaamisesta malminetsintäalueella.

12. Poronhoidolle aiheutuvien haittojen vähentämiseksi erityisellä poronhoitoalueella

Lupa-alue sijoittuu Alakylän paliskunnan alueelle. Malminetsintätutkimukset on sovitettava alueella toimivan paliskunnan kanssa siten, ettei niistä aiheudu kohtuutonta haittaa poronhoidolle. Malminetsintäluvan haltijan on ilmoitettava Alakylän paliskunnalle tutkimustöistä ja niiden aikataulusta, sekä muusta alueiden käytöstä hyvissä ajoin ennen tutkimustöiden aloittamista. Malminetsintäluvan haltijan on otettava huomioon alueella mahdollisesti olevat poronhoidolle tärkeät rakenteet kuten esimerkiksi erotusaita ja käytettävä valmiita veräjiä kulkemiseen.

Perustelut: Edellä mainituilla toimenpiteillä ehkäistään malminetsinnästä poronhoidolle aiheutuvia haittoja erityisellä poronhoitoalueella. Määräys perustuu Poronhoitolain (848/1990) 2§:ään ja kaivoslain (621/2011) 51 §:ään.

Hakemuksen käsittely

Hakemus: Sakumpu Exploration Oy	13.4.2017
Hakemuksen muutos: Aluerajausta muutettu	4.12.2018
Kuulutus hakemuksesta: Tukes	20.8.2021
Lausuntopyynnöt: Tukes	20.8.2021
Päätös: Tukes	3.12.2021

Lupahakemuksesta tiedottaminen

Tukes on tiedottanut hakemuksesta 20.8.2021 kuuluttamalla siitä 37 päivän ajan Tukesin Rovaniemen toimipisteen, sekä Kittilän kunnan ilmoitustaululla. Hakemus on ollut nähtävillä myös Tukesin internet-sivuilla. Hakemus on ollut nähtävillä 27.9.2021 saakka.

Tukes on tiedottanut hakemuksesta asianosaisia maanomistajia kirjeitse ja lehti-ilmoituksella 20.8.2021 (Lapin Kansa).

Lausunnot ja mielipiteet on pyydetty toimitettavaksi viimeistään 27.9.2021. Tämän päivämäärän jälkeen toimitetut lausunnot ja mielipiteet on myös otettu ratkaisussa huomioon.

Lausuntopyynnöt ja lausunnot hakemuksesta

Hakemuksesta on lähetetty lausuntopyynnöt ja saatu lausunnot seuraavasti:

- 1) Tukesin lausuntopyyntö on lähetetty Kittilän kunnalle 20.8.2021
Kittilän kunta antoi lausunnon 11.10.2021 (Liite 4).
- 2) Tukesin lausuntopyyntö on lähetetty Lapin Ely-Keskukselle 20.8.2021
Lapin Ely-keskus antoi lausunnon 24.8.2021 (Liite 5).
- 3) Tukesin lausuntopyyntö on lähetetty Metsähallitukselle 20.8.2021
Metsähallitus antoi lausunnon 16.9.2021 (Liite 6).
- 4) Tukesin lausuntopyyntö on lähetetty Lapin Maakuntamuseolle 20.8.2021
Lapin maakuntamuseo antoi lausunnon 1.9.2021 (Liite 7).
- 5) Tukesin lausuntopyyntö on lähetetty Alakylän paliskunnalle 20.8.2021
Alakylän paliskunta ei antanut lausuntoa.

Muistutukset ja mielipiteet

Hakemuksen johdosta ei esitetty mielipiteitä tai muistutuksia.

Hakijan vastine

Hakijalta ei pyydetty selitystä saatujen lausuntojen, mielipiteiden tai muistutusten johdosta.

Tukesin kannanotto mielipiteissä ja lausunnoissa esitettyihin yksilöityihin vaatimuksiin:

Lausunnoissa esitetyt asiat on otettu huomioon lupapäätöksessä lupamääräyksiin.

Tiedoksi luvan haltijalle

Kaivoslain (621/2011) suhde muuhun lainsäädäntöön

Sen lisäksi, mitä kaivoslaissa säädetään, sovelletaan kaivoslain mukaista lupa- tai muuta asiaa ratkaistaessa ja muutoin tämän lain mukaan toimittaessa muun muassa; luonnonsuojelulakia ([1096/1996](#)), ympäristönsuojelulakia ([257/2014](#)), erämaalakia ([62/1991](#)), maankäyttö- ja rakennuslakia ([132/1999](#)), vesilakia ([587/2011](#)), poronhoitolakia ([848/1990](#)), säteilylakia ([592/1991](#)), ydinenergialakia ([990/1987](#)), muinaismuistolakia ([295/1963](#)), maastoliikennelakia ([1710/1995](#)) ja patoturvallisuuslakia ([494/2009](#)). Malminetsintäluvan haltijan on aina noudatettava Suomen lainsäädäntöä ja asiaan liittyviä muita kansainvälisiä sopimuksia.

Maastossa liikkuminen

Maastoliikennelain (1710/1995) 4.1 §:n ja 4.2 §:n 9-kohdan mukaan kaivoslaissa (621/2011) tarkoitetulla malminetsintäalueella ja 30 metrin etäisyydellä sen rajasta moottorikäyttöisellä ajoneuvolla liikkuminen ei edellytä maanomistajan tai haltijan lupaa, kun kyse on asianomaisessa malminetsintäluvassa tai kaivosluvassa tarkoitetun toiminnan kannalta välttämättömästä liikkumisesta. Viitaten lupamääräykseen 9, malminetsintäluvan haltija veloitetaan rajoittamaan malminetsintä ja malminetsintäalueen käyttö tutkimustyön kannalta välttämättömiin toimenpiteisiin. Malminetsinnästä ei saa aiheutua merkittäviä muutoksia luonnonolosuhteissa,

harvinaisten tai arvokkaiden luonnonesiintymien olennaista vahingoittumista tai merkittävää maisemallista haittaa. Aiheutetut vahingot on korvattava maanomistajalle.

Luvan muuttaminen ja raukeaminen

Malminetsintäluvan haltijan on kaivoslain (621/2011) 69 §:n mukaan haettava malminetsintäluvan muuttamista, jos tutkimussuunnitelmaa muutetaan tai täydennetään siten, että lupamääräyksiä on tarpeen tarkistaa. Luvanhaltija voi lisäksi hakea malminetsintäluvan muuttamista lupamääräysten tarkistamiseksi, kun luvan mukaista toimintaa on tarpeen muuttaa.

Kaivosviranomaisen on kaivoslain (621/2011) 67 §:n mukaan päätettävä, että malminetsintälupa raukeaa, jos luvanhaltija tekee asiaa koskevan ilmoituksen. Luvanhaltija on velvollinen tekemään ilmoituksen, jos tarkoituksena ei enää ole harjoittaa lupaan perustuvaa toimintaa. Malminetsintälupa raukeaa ilmoituksen saavuttua kaivosviranomaiselle.

Luvan voimassaolon jatkaminen

Mikäli luvan voimassaoloa halutaan jatkaa kaivoslain (621/2011) 61 §:n mukaisesti, tulee hakemus malminetsintäluvan voimassaolon jatkamiseksi toimittaa kaivosviranomaiselle viimeistään kaksi kuukautta ennen luvan voimassaolon päättymistä. (VnA kaivostoiminnasta (391/2012) 27.1 §).

Kaivoslain (621/2011) 61.1 §:n mukaan malminetsintäluvan voimassaoloa voidaan jatkaa enintään kolme vuotta kerrallaan siten, että lupa on voimassa yhteensä enintään viisitoista vuotta.

Kaivoslain (621/2011) 61.2 §:n mukaan malminetsintäluvan voimassaolon jatkamisen edellytyksenä on, että:

- 1) malminetsintä on ollut tehokasta ja järjestelmällistä;
- 2) esiintymän hyödyntämismahdollisuuksien selvittäminen edellyttää jatkotutkimuksia;
- 3) luvanhaltija on noudattanut tässä laissa säädettyjä velvollisuuksia samoin kuin lupamääräyksiä;
- 4) voimassaolon jatkamisesta ei aiheudu kohtuutonta haittaa yleiselle tai yksityiselle edulle.

Kaivoslain (621/2011) 66 §:n mukaan malminetsintäluvan voimassaolon jatkamista varten lupaviranomaiselle on ennen luvan voimassaolon päättymistä toimitettava lupahakemus sekä lupaharkinnan kannalta tarpeelliset ja luotettavat selvitykset edellä mainituista voimassaolon jatkamisen edellytyksistä.

Kaivostoiminnasta annetun valtioneuvoston asetuksen (391/2012) 27.2 §:n mukaan hakemuksesta tulee käydä ilmi hakijan haluamat muutokset lupa-alueeseen tai muut merkittävät muutokset sekä asianosaisissa tapahtuneet muutokset. Asetuksen 27.3 §:n mukaisesti hakemukseen tulee liittää lupaharkinnan kannalta tarpeellinen ja luotettava selvitys:

- 1) hakemuksen kohteena olevan luvan nojalla tehdyistä toimenpiteistä ja niiden tuloksista;
- 2) alueelle kohdistuneiden tutkimuskustannusten määrästä;
- 3) esiintymän hyödyntämismahdollisuuksista ja jatkotutkimusten tarpeellisuudesta;
- 4) perustelut aluerajaukselle.

Lisäksi hakemukseen sovelletaan vastaavasti, mitä lupahakemuksesta säädetään kaivoslain (621/2011) 34 §:ssä.

Lupapäätöksestä tiedottaminen

Lupapäätös on toimitettu päätöksenantopäivänä:

- Sakumpu Exploration Oy:lle (hakija)

Jäljennös päätöksestä on toimitettu antopäivänä:

- Kittilän kunnalle
- Lapin ELY-keskukselle
- Metsähallitukselle
- Alakylän paliskunnalle
- Alueelliselle museolle (Lapin maakuntamuseo)

Lisäksi päätöksen antamisesta tiedotetaan asianosaisia kirjeitse ja lehti-ilmoituksella Lapin Kansa -lehdessä.

Toimivaltaiselle maanmittaustoimistolle toimitetaan tiedot Maanmittauslaitoksen ja Tukesin sopiman menettelyn mukaisesti malminetsintäluvasta merkinnän tekemiseksi kiinteistötietojärjestelmään.

Perustelut: Päätöksestä tiedottaminen ja siinä noudatettu menettely perustuvat kaivoslain (621/2011) lupapäätöksestä tiedottamista koskevaan 58 §:ään.

Päätösmaksu

Tästä päätöksestä perittävä maksu on 8000 €. Lisäksi luvan saajalta peritään ilmoitus- ja käsittelykulut. Valtion talous- ja henkilöstöhallinnan palvelukeskus lähettää laskun hakijalle.

Maksu perustuu hakemuksen vireille tullessa voimassa olleeseen asetukseen Turvallisuus- ja kemikaaliviraston maksullisista suoritteista (1579/2015).

Muutoksenhaku

Tähän päätökseen saa kaivoslain (621/2011) 162 §:n nojalla hakea muutosta valittamalla Pohjois-Suomen hallinto-oikeuteen.

Valitus on tehtävä kirjallisesti 30 päivän kuluessa päätöksen tiedoksisaannista (808/2019, 13 §). Päätöksen tiedoksisaannin katsotaan tapahtuneen seitsemäntenä päivänä päätöksen julkaisemisesta. Liitteenä olevasta valitusosoituksesta ilmenee, miten muutosta haettaessa on meneteltävä.

Päätöksestä perittävästä maksusta valitetaan samassa järjestyksessä kuin pääasiasta.

Lisätietoja

kaivosasiat@tukes.fi tai Heikki Puhakka, puh. 029 5052 201

Asian on esitellyt ylitarkastaja Heikki Puhakka ja ratkaissut ylitarkastaja Ilkka Keskitalo.

Tämä asiakirja on allekirjoitettu sähköisesti. Allekirjoittajan henkilöllisyyden ja allekirjoituksen ajankohdan voi varmistaa allekirjoitusta klikkaamalla ja asiakirjan aitous voidaan todentaa sähköisesti. Jos asiakirjaa muutetaan jälkikäteen, allekirjoitus ei ole enää kelvollinen. Sähköinen asiakirja on alkuperäiskappale, eikä allekirjoituksen oikeellisuutta voi varmistaa paperitulosteesta. Alkuperäisen sähköisen asiakirjan voi tarvittaessa pyytää Tukesin kirjaamosta.

LIITTEET

Liite 1	ML2017:0042 malminetsintälupakartta
Liite 2	Tilakohtaiset pinta-alat malminetsintälupa-alueella
Liite 3	Asianosaiset maanomistajat
Liite 4	Kittilän kunnan lausunto
Liite 5	Lapin Ely-keskuksen lausunto
Liite 6	Metsähallituksen lausunto
Liite 7	Lapin Maakuntamuseon lausunto

VALITUSOSOITUS
Valitusviranomainen

Päätökseen saa hakea muutosta valittamalla sille hallinto-oikeudelle, jonka tuomiopiirissä pääosa tässä päätöksessä tarkoitettusta alueesta sijaitsee. Toimivaltainen hallinto-oikeus on mainittu valitusosoituksen lopussa. Valituskirjelmä osoitetaan valitusviranomaiselle ja se on toimitettava valitusajassa hallinto-oikeuden kirjaamoon.

Valitusaika

Valitus on tehtävä kirjallisesti 30 päivän kuluessa päätöksen tiedoksisaannista. Päätöksen tiedoksisaannin katsotaan tapahtuneen seitsemäntenä päivänä päätöksen julkaisemisesta.

Valitusoikeus

Malminetsintälupaa, kaivoslupaa ja kullanhuuhdontalupaa koskevaan päätökseen, mainitun luvan voimassaolon jatkamista, raukeamista, muuttamista ja peruuttamista koskevaan päätökseen sekä kaivostoiminnan lopettamispäätökseen saa hakea muutosta:

- 1) asianosainen;
 - 2) rekisteröity yhdistys tai säätiö, jonka tarkoituksena on ympäristön-, terveyden- tai luonnonsuojelun taikka asuinympäristön viihtyisyyden edistäminen ja jonka sääntöjen mukaisella toiminta-alueella kysymyksessä olevat ympäristövaikutukset ilmenevät;
 - 3) toiminnan sijaintikunta tai muu kunta, jonka alueella toiminnan haitalliset vaikutukset ilmenevät;
 - 4) elinkeino-, liikenne- ja ympäristökeskus ja muu asiassa toimialallaan yleistä etua valvova viranomainen;
 - 5) saamelaiskäräjät sillä perusteella, että luvassa tarkoitettu toiminta heikentää saamelaisten oikeutta alkuperäiskansana ylläpitää ja kehittää omaa kieltään ja kulttuuriaan;
 - 6) kolttien kyläkokous sillä perusteella, että luvassa tarkoitettu toiminta heikentää kolttien alueella kolttien elinolosuhteita ja mahdollisuuksia harjoittaa elinkeinoja.
- Kaivosviranomaisella on lisäksi oikeus valittaa sellaisesta päätöksestä, jolla hallinto-oikeus on muuttanut sen tekemää päätöstä tai kumonnut päätöksen.

Valituksen sisältö

Valituskirjelmässä on ilmoitettava

- päätös, johon haetaan muutosta
- miltä kohdin päätökseen haetaan muutosta ja mitä muutoksia siihen vaaditaan tehtäväksi
- perusteet, joilla muutosta vaaditaan
- valittajan nimi ja kotikunta
- postiosoite ja puhelinnumero, joihin asiaa koskevat ilmoitukset valittajalle voidaan toimittaa

Jos valittajan puhevaltaa käyttää hänen laillinen edustajansa tai asiamiehensä tai

jos valituksen laatijana on joku muu henkilö, valituskirjelmässä on ilmoitettava myös tämän nimi ja kotikunta.

Valittajan, laillisen edustajan tai asiamiehen on allekirjoitettava valituskirjelämä, ellei valituskirjelmää toimiteta sähköisesti (telekopiona tai sähköpostilla).

Valituksen liitteet

Valituskirjelmään on liitettävä

- päätös, johon haetaan muutosta valittamalla, alkuperäisenä tai jäljennöksenä
- asiakirjat, joihin valittaja vetoaa vaatimuksensa tueksi, jollei niitä ole jo aikaisemmin toimitettu viranomaiselle
- asiamiehen valtakirja

Valituskirjelmän toimittaminen perille


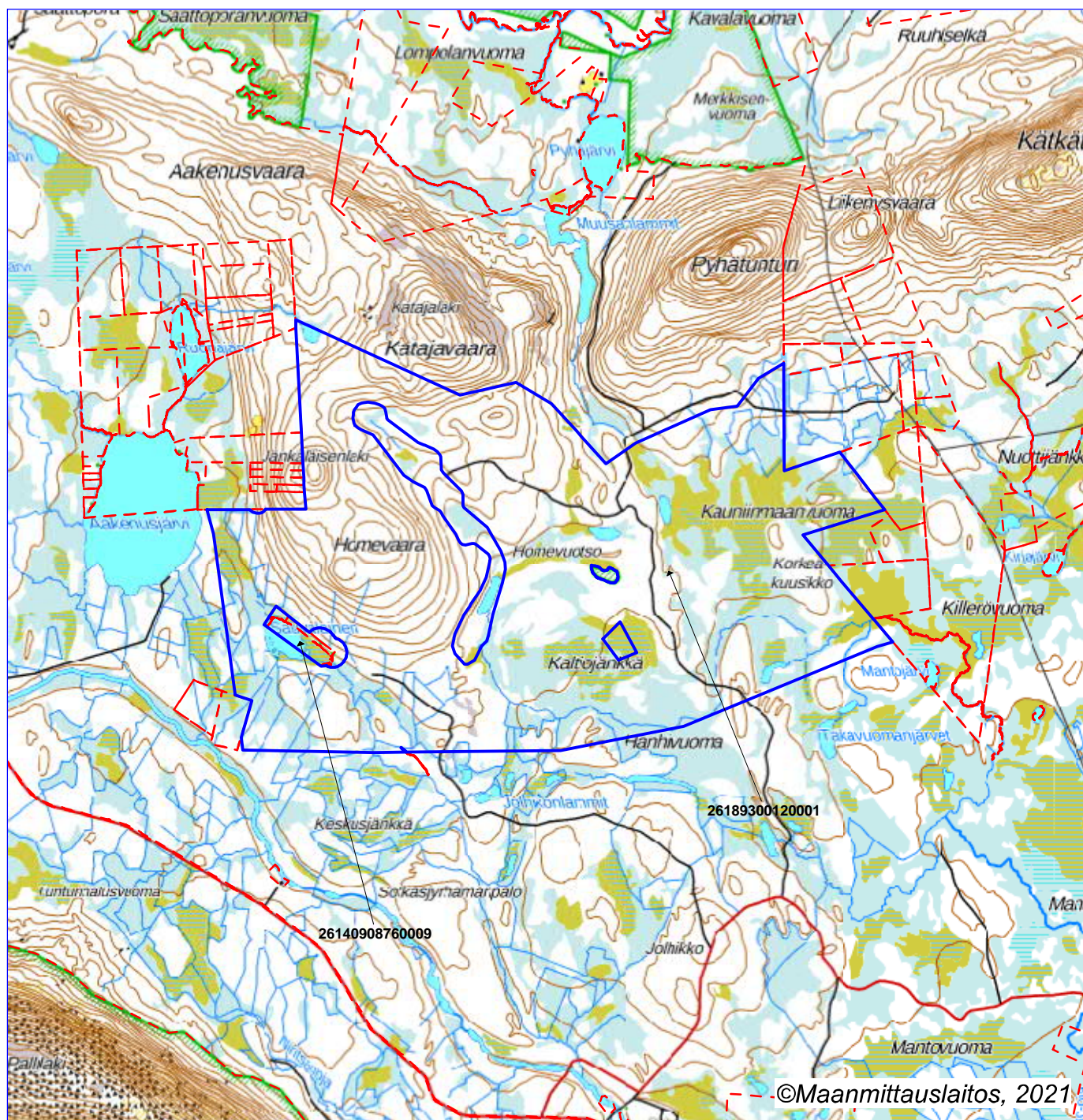
Valituskirjelmän voi viedä valittaja itse tai hänen valtuuttamansa asiamies. Valituskirjelämä liitteineen voidaan myös lähettää postitse, telekopiona tai sähköpostilla. Postiin valituskirjelämä on jätettävä niin ajoissa, että se ehtii perille valitusajan viimeisenä päivänä ennen aukioloajan päättymistä. Hallinto-oikeudessa kirjaamon aukioloaika on klo 8.00–16.15. Sähköisesti (telekopiona tai sähköpostilla) toimitetun valituskirjelmän on oltava toimitettu niin, että se on käytettävissä vastaanottolaitteessa tai tietojärjestelmässä määräajan viimeisenä päivänä ennen virka-ajan päättymistä.

Valittajalta peritään hallinto-oikeudessa oikeudenkäyntimaksu 260 euroa. Oikeudenkäyntimaksua ei peritä, jos hallinto-oikeus muuttaa valituksen kohteena olevaa päätöstä valittajan eduksi. Tuomioistuinmaksulaissa (1455/2015) on erikseen säädetty muistakin tapauksista, joissa maksua ei peritä.

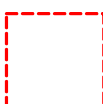
Toimivaltaisen hallinto-oikeuden yhteystiedot muutoksenhakua varten:

Pohjois-Suomen hallinto-oikeus
käyntiosoite: Isokatu 4, Oulu
postiosoite: PL 189, 90101 Oulu
puhelin: 029 56 42800
faksi: 029 56 42841
sähköposti: pohjois-suomi.hao@oikeus.fi

Sähköinen asiointipalvelu: <https://asiointi2.oikeus.fi/hallintotuomioistuimet>



Malminetsintälupahakemusalue



Kiinteistörajat

Mittakaava 1:65000

Sakumpu Exploration Oy
Home
ML2017:0042



3.12.2021

Lupatunnus
ML2017:0042
Liite 2

ML2017:0042 Home
Tilakohtaiset pinta-alat

Tila r:no Pinta-ala (ha)

26189300120001 2234,23

Pinta-ala yhteensä: 2234,23 ha

3.12.2021

Lupatunnus
ML2017:0042
Liite 3

ML2017:0042 Home
Asianosaiset maanomistajat:

SUOMEN VALTIO /METSÄHALLITUS

Lausunto Sakumpu Exploration Oy:n malminetsintälupahakemuksesta, Home, ML2017:0042

2/10.01.01/2020

Khall 05.10.2021 § 417

(Valmistelija: Maanmittausteknikko Veli-Matti Virtanen, puh. 040 581 1889)

(Lisätietoja: Kunnanjohtaja Antti Jämsén, puh. 040 745 9830)

Sakumpu Exploration Oy on jättänyt Tukesille Kittilän kunnan alueelle, Alakylän paliskunnan erityiselle poronhoitoalueelle kohdistuvan hakemuksen koskien Home – nimistä malminetsintäluva-alueita. Lausunnon antamiseen on pyydetty ja saatu jatkoaikaa 12.10.2021 saakka.

Malminetsintäalueen kokonaispinta-ala on 2234,24 ha.

Lupahakemuksen mukaan alueella ei ole suojelualueita. Hakemuksen mukaan suojelualueet on rajattu hakemusalueen ulkopuolelle. Levin osayleiskaavaan merkityt luontokohteet on myös rajattu hakemusalueen ulkopuolelle.

Yhtiö etsii alueelta kultaa ja kuparia. Yhtiön jättämän malminetsintälupahakemuksen liitteenä olevan alustavan tutkimussuunnitelman mukaan, yhtiö suunnittelee suorittavan alueella mm. kallioperäkartoitusta, pohjamooreeninäytteenottoa ja maastogeofysikaalisia mittauksia. Tuloksista riippuen myös syväkairauksia.

Lupahakemuksen mukaan pohjamooreeninäytteenotossa käytetään kumiteloilla liikkuvaa Bandvagn – kulkuneuvoa ja näytteenotto suoritetaan tähän kiinnitetyllä iskuporayksiköllä. Työssä käytetään myös moottorikelkkaa tai mönkijää. Talviaikana suoritettavissa maastogeofysikaalisissa mittauksissa käytetään kulkuneuvona moottorikelkkaa, mutta itse mittaustapahtumissa kulkeminen tapahtuu suksilla ja lumikengillä. Mahdollinen syväkairaus suoritetaan pääasiassa talviaikaan käyttäen telakulkuneuvoja sekä moottorikelkkaa tai mönkijää.

Suunniteltujen tutkimusten ympäristö- ja muut vaikutukset jäävät vähäisiksi eivätkä kohdistu suojelualueille tai muihin arvokkaisiin kohteisiin. Hakemuksen mukaan ainoat vaikutukset ovat hetkelliset häiriöt liikkumisesta ja laitteistojen äänestä. Kairauspaikoilla voi tapahtua vähäistä tällaantumista, joka on palautuvaa. Pohjamooreeninäytteenotto – ja kairauskalusto on varustettu kumiteloilla ja biohajoavalla hydraulijöllä.

Hakemuksen mukaan malminetsintätoiminnan lopettamisen jälkeen kalusto ja kaikki tarvikkeet yms. viedään pois kokonaisuudessaan. Kukin mittapaikka tai toiminta-alue siistitään heti työn päättyessä ko.

kohteella. Tutkimusten loputtua varmistetaan alueen siisteys, kartoitetaan mahdolliset maastovauriot ja sovitaan vahingonkorvauksista asianomaisen maanomistajan kanssa. Puustovahinkoja pyritään välttämään, mutta mikäli niitä tulee, korvataan vahingot metsänomistajalle metsänhoitoyhdistyksen suositusten mukaan.

Hakemuksessa esitetyn kaivannaisjätteen jätehuoltosuunnitelman mukaan tutkimusalueella ei ole tarkoitus suorittaa tutkimusojien kaivuuta tai suorittaa montutusta tai koelouhintaa. Suunnitellusta toiminnasta ainoa mahdollisesti syntyvä kaivannaisjäte on syväkairauksissa syntyvä ns. kairaussoija. Alkuvaiheen tutkimuksissa kairausreitit ovat matalia ja soijan määrä pieni. Pohjamoreeninäytteenotto ja muut tutkimusmenetelmät eivät synnytä kaivannaisjätettä.

Kaavoitustilanne:

Alueella on voimassa oikeusvaikutteinen Levin ympäristön osayleiskaava (KV 25.2.2008 ja KHO 5.10.2011), joka on tullut voimaan 17.10.2011.

Em. osayleiskaavassa pääosa malminetsintäalueesta on osoitettu Maa- ja metsätalousalueeksi (M).

Lupahakemusalueen Aakenusjärven läheisyydessä sijaitsevaan osaan kohdistuu M-alueen lisäksi osa yleiskaavan Retkeily- ja ulkoilualueetta (VR-1). VR-1 alueen kaavamääräyksen mukaan ympäristön arvoja heikentävät toimenpiteet on kielletty. MRL 43.2§:n nojalla määrätään, että alueelle saa rakentaa vain yleistä virkistystä ja leiriytymistä palvelevia rakennuksia ja rakennelmia kuten laavuja ja katoksia ja tupia niin, että yksittäisien rakennuksen /rakennelman pinta-ala on enintään 50 m². Alueella on voimassa MRL 43.2§ toimenpiderajoitus: Puiden kaatamista, maisema-arvoja heikentävää maanrakennustyötä ja näihin verrattavaa toimenpidettä ei saa suorittaa ilman MRL 128 §:ssä tarkoitettua lupaa.

Reitistöt:

Alueeseen kohdistuu maastoliikennelain mukainen moottorikelkkareitti ja ulkoilureittejä, joita käytetään hiihtämiseen, patikointiin ja pyöräilyyn. Reitit ovat suosittuja ja ulkoilureitit ovat tärkeä yhdysreitti pallas- yllätunturin kansallispuistoon. Lupahakemusalueeseen ja sen välittömään läheisyyteen kohdistuvat reitit ovat siis sekä kesä- että talvikäytössä. Kätkäntunturin päällä kulkee sekä talvi- että kesäkäytössä oleva, suosittu patikointireitti, jolta on näkö- ja kuuloyhteys hakemuksessa esitetulle malminetsintäalueelle.

Edellä mainitut reitit ovat keskeinen osa koko kunnan reittiverkostoa ja ovat elintärkeitä Levin matkailukeskuksen matkailupalveluille.

Kartta malminetsintälupa-alueesta esityslistan ja pöytäkirjan liitteenä, asiakirjat esityslistan oheismateriaalina.

Kunnanjohtaja:

Kunnanhallitus päättää lausuntonaan Sakumpu Exploration Oy:n lupahakemuksesta koskien Home – nimistä malminetsintä-lupa-aluetta ilmoittaa seuraavaa:

Lupahakemus kohdistuu Levin ympäristön osayleiskaava-alueelle. Yleiskaava ja yleiskaavamääräykset tulee huomioida malminetsintä-lupahakemusa ratkaistaessa. Hakemusta ratkaistaessa tulee myös huomioida hakemusalueen sijainti Levin matkailukeskuksen välittömässä läheisyydessä.

Alueeseen kohdistuu maastoliikennelain mukainen moottorikelkka-reitti ja ulkoilureittejä, joita käytetään hiihtämiseen, patikointiin ja pyöräilyyn. Malminetsintä ei saa aiheuttaa haittaa moottorikelka- ja ulkoilureiteille sekä niiden käytölle.

Malminetsinnästä ei saa olla haittaa paikalliselle asutukselle eikä alueen poronhoidolle eikä Levin alueen matkailuelinkeinolle.

Kunnanhallituksen mielestä kyseinen alue ei sovellu kaivostoiminnalle yleiskaavan ja matkailukeskuksen läheisyyden vuoksi ja pyytää luvanhakijaa harkitsemaan malminetsintätoimien kannattavuutta kyseisellä alueella.


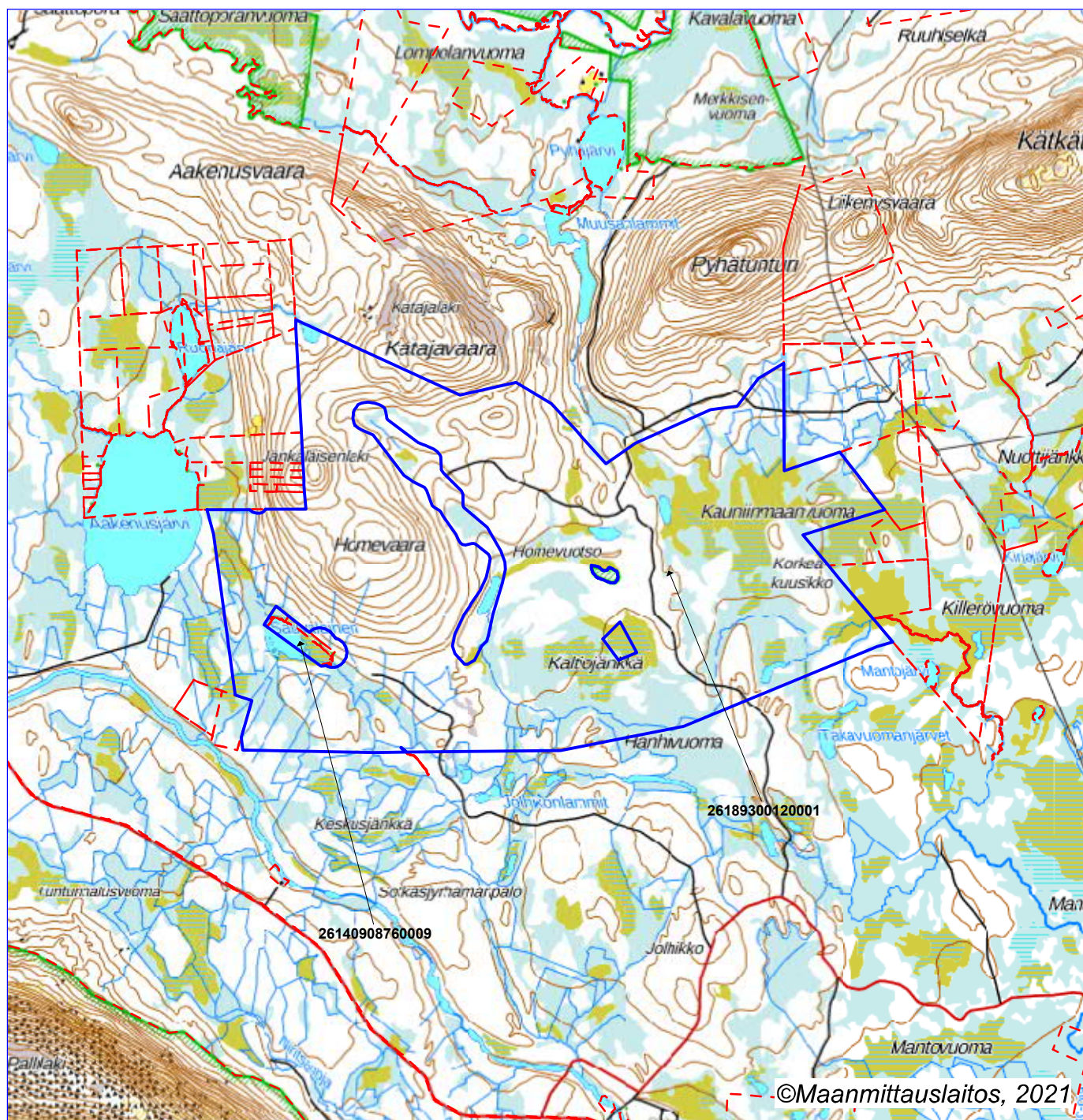
Päätös:
Esitys hyväksyttiin.

Liitteet

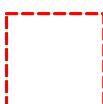
- Liite 1 Kartta malminetsintälupahakemusalueesta (Home), lupatunnus ML2017:0042
- Liite 2 Yleiskaavakartta, Malminetsintälupahakemusalue Home ML2017:0042

MUUTOKSENHAKUKIELTO

Tästä päätöksestä ei saa tehdä oikaisuvaatimusta eikä kunnallisvalitusta, koska päätös koskee kuntalain 136 §:n mukaan valmistelua tai täytäntöönpanoa; työ- ja virkaehtosopimuksen tulkintaa tai soveltamista; tai työnjohto- ja valvontaoikeuden käyttämistä.



Malminetsintälupahakemusalue



Kiinteistörajat

Mittakaava 1:65000

Sakumpu Exploration Oy
Home
ML2017:0042





24.08.2021

Turvallisuus- ja kemikaalikeskus, Tukes

kaivosasiat@tukes.fi

MALMINETSINTÄLUPAHAKEMUS SAKUMPU EXPLORATION OY, KITTIÄ

Hakemus

Lupatunnus ML2017:0042.

Malminetsintä lupa Sakumpu Exploration Oy c/o Golder Associates Oy, malminetsintä, Kittilä, valtaus Home.

Uudelleen rajatun malminetsintäalueen pinta-ala on 2234,24 ha. Malminetsintäalue sijoittuu kokonaan kiinteistölle 261-893-12-1 Kittilän vm III.

Alueella tehdään kulta- ja kuparimalmien etsintää.

Malminetsintäalue sijoittuu Levin ympäristön osayleiskaavan alueelle (2008) ja alueelle kohdistuu kaavamerkinnot M, maa- ja metsätalousalue ja VR-1 retkeily- ja ulkoilualue.

Alueella ei ole suojelualueita. Suojelualueet on rajattu hakemuksen ulkopuolelle. Alueen eteläosassa oleva Homevuotson lehtojensuojelualue on rajattu alueen ulkopuolelle, samoin kuin osayleiskaavaan merkityt luontokohteet.

Suunniteltujen tutkimusten vaikutukset luontoon ja ympäristöön on hakemuksessa arvioitu jäävän vähäisiksi eivätkä kohdistu suojelualueille tai muihin arvokkaisiin kohteisiin. Hetkelliset paikalliset häiriöt aiheutuvat liikkumisesta ja laitteiston äänistä. Kairauspaikoilla voi tapahtua vähäistä talleantumista.

Maastovahinkojen välttämiseksi kosteilla ja pehmeillä mailla tullaan tutkimukset maastogeologiaa lukuun ottamatta suorittamaan pääosin talviaikaan, jolloin maaperän routa ja lumipeite estää vahingot. Kantapohjaisilla metsämailla koneellisia tutkimuksia voidaan tehdä myös kesäkuukausina. Pohjamoorenin näytteenotto- sekä kairauskalusto on varustettu kumiteltoilla, jolloin pintapaine on vähäinen. Koneissa käytetään biohajoavaa hydraulioöljyä. Malminetsinnän ajankohdista neuvotellaan paliskunnan kanssa.

Malminetsintäkalusto ja kaikki tarvikkeet ym. viedään pois. Mittauspaikat tai toiminta-alue siistitään heti työn

päätyessä ko. kohteella. Tutkimusten loputtua valmistetaan alueen siisteys. Kartoitetaan mahdolliset maastovauriot ja sovitaan vahingonkorvauksista ao. maanomistajan kanssa. Puustovahinkoja pyritään välttämään ja vahingot korvataan metsänomistajille.

Timanttikairauksessa käytetään soijantalteenottolaitteistoa, jonka ansiosta kairanreiän ympärille ei pääse kertymään soijaa. Soija toimitetaan kairausten päätyttyä alueelta pois ja hävitetään asianmukaisesti. Kairausputket katkaistaan noin 10 cm korkeudelta. Suurin osan kairauksista suunnitellaan tehtäväksi talvella.

Pyydettyinä lausuntona ELY-keskus toteaa seuraavaa:

Lähin Natura 2000-alue FI1300607 Leppämurto - Saattoporanvuoma sijoittuu malminetsintäalueelta lähimmillään 2,4 km pohjoiseen. Aluetyyppi on SAC, erityisten suojelutoimien alue (luontotyyppialue) ja SPA, erityinen suojelualue (lintualue).

Levin ympäristön matkailumaiseman ja maankäytön kehittäminen 59 Kittilän kunta Raporttisarja osa 4, OSAYLEISKAAVA Suunnittelukeskus Oy 25.2.2008. Raportissa on mainittu mm luonnon monimuotoisuuden kannalta arvokkaat alueet (luo 1-5), jotka sijoittuvat malminetsintäalueelle.

luo1 Homevaaran länsipuolen lehto Homevaaran Jänkäläisenlaen länsipuolella oleva lehto on maakunnallisesti arvokas. Kasvillisuus on metsäkurjenpolvi-imarretyypin (GDT) tuoretta lehtoa, metsäkurjenpolvi-mesiangervotyypin (GFIT) suuruoholehtoa sekä lehto- ja lettokorpea. Kasvistoon kuuluvat mm. näsiä, mähkä, punaherukka, lehtotähtimö, kangaskorte, sudenmarja ja kultapiisku, huopaohdake ja koiranvehnä.

luo2 Homevaaran puronvarsikorpi ja suoalue Kohde on Katajavaaran eteläpuoliselta alarinteeltä alkava puro ja siihen liittyvä suoalue ja kaksi soistunutta pientä lampea. Alueella on monipuolinen kasvillisuus: lettoräme, ruoho- ja heinäkorpi, muurainkorpi, lettokorpi. ja suursaraneva. Kohde on paikallisesti arvokas.


luo3 Homevaaran itärinteen lehto Puusto on kuusivaltaista ja varttunutta. Kuusien joukossa kasvaa koivua. Kasvillisuus on metsäkurjenpolvi-mesiangervotyypin (GFIT) suuruoholehtoa ja metsäkurjenpolvi-imarretyypin (GDT) tuoretta lehtoa. Luonteenomaiset kenttäkerroksen valtalajit ovat metsäimarre, metsäkurjenpolvi ja mesiangervo sekä niiden lisäksi kohteella kasvaa mm. hiirenporrasta,

huopaohdaketta, maitohorsmaa, kultapiiskua, lillukkaa, ruohokanukkaa, rentukkaa, pohjansimaketta, tuppisaraa, kulleroa, pohjansinivalvattia ja lehtotähtimöä. Lehto rajautuu etelän suunnassa ruoho- ja heinäkorpeen. Lehto on paikallisesti arvokas.

luo4 Homevaaran itäpuolen korpi ja letto Homevaaran koillisosan lehto jatkuu suojuottina, missä kasvillisuus on suurelta osin rehevää ruoho- ja heinäkorpea. Paikoin kasvillisuus muuttuu lettokorveksi. Puusto on kuusi- ja koivuvaltaista. Korpikasvillisuus on paikoin hieman vaatimatonta. Kasvistoon kuuluvat mm. raate, mähkä, lääte, maariankämmekä, vilukko, metsäkorte, pohjanpaju, kullero, pohjansinivalvatti, korpikastikka, mesiangervo, luhtamatara, metsämaitikka, vaivaiskoivu ja kiiltolehtipaju. Kohde on paikallisesti arvokas.

luo5 Homevaaran kaakkoisosan lehto Lehto on Homejärven etelärannalla. Puustoltaan valtaosin kuusi-koivuvaltaista ja paikoin puusto on lähes yksin omaa koivuvaltaista. Kasvillisuus on valtaosin metsäkurjenpolvi-imarretyypin (GDT) tuoretta lehtoa. Lehto on paikallisesti arvokas. Kohteella on myös suokasvillisuutta.

Lapin ELY-keskus katsoo, että em. mainituilla Levin osayleiskaavan luo-alueilla voidaan tehdä varovaisuutta noudattaen vähäisessä määrin välttämättömät tutkimukset.



on luonnonsuojelulain (1096/96) 42 §:n ja luonnonsuojeluasetuksen (160/1997) liitteen 3 koko maassa rauhoitettu kasvilaji ja liitteen 4 uhanalainen laji sekä luontodirektiivin (ETY/92/43) liitteen IV b kasvilaji (tiukasti suojeltu). (23.8.2021, Laji.fi, Lajitietokeskus).

-esiintymien ympärillä tulee jättää vähintään 20 m suojavyöhyke, jolla malminetsintätoimintaa ei tehdä. Esiintymän lähialueella saa raskaalla kairauskalustolla liikkua vain hyvin routaantuneen maan olosuhteissa.

Malminetsintäalueella ei ole muita tiedossa olevia luonnonsuojeluasetuksen (1097/160) liitteen 3 (a) koko maassa rauhoitettujen kasvilajien esiintymiä, ei liitteen 4 uhanalaisten lajien ja erityisesti suojeltavien lajien havaintopaikkoja eikä luontodirektiivin (92/43/ETY) liitteen II a ja IV a eläinlajien eikä II b ja IV b kasvilajien havaintopaikkoja (23.8.2021, Lajitietokeskus).

Silmälläpidettäviä kääpälajien (mm. pursukääpä, rusokantokääpä) tiedossa olevia esiintymiä sijoittuu Homevaaran rinteille vanhaan metsään. Käävät kasvavat maapuissa ja pystylahopuissa. Maatuneiden puiden yli ei tule ajaa raskaalla kairauskalustolla eikä mönkijöillä.

suuren petolinnun pesäreviirin alueella ei tule tehdä malminetsintätyötä 15.3. - 31.7. välisenä aikana.

Malminetsintätoiminnasta ei kohdistu merkittäviä heikentäviä vaikutuksia luonnonsuojelulain 42 §:n kokomaassa rauhoitetun ja luontodirektiivin liitteen IV b tiukasti suojelun kasvilajin elinympäristöön, kun otetaan huomioon suojavyöhyke, joka ei salli kairausta esiintymän läheisyydessä.

Kairauspisteiden läheisyyteen ei tule jättää kairauksesta syntyvää soijaa, joka huuhtoutuu tulvien mukana vesistöön ja aiheuttaa mm. kalojen kutupaikkojen liettymistä. Purojen, lampien ja lähteiden vedenlaatua ei saa heikentää eikä luonnontilaa vaarantaa. Osayleiskaavan merkintöjen VR-1 ja M-alueella luontoarvoja ei tule heikentää mm. soijan maastoon jättämisellä.

MTB Ylläs-Levi (47 km) maastopyöräreitti ja retkeilyreitti kulkee malminetsintäalueella noin 7 km matkan. Samalla reitillä kulkee pääsääntöisesti myös Ylläs-Levi hiihtoreitti. Malminetsintätoiminta ei saa aiheuttaa vaaratilanteita eikä estää ulkoilureittien käyttöä. Malminetsintä työ tulee tehdä reitin läheisyydessä aikana, jolloin reitin käyttäjämäärät ovat vähäisiä. Malminetsintä kalustolla kulkeminen reittiä pitkin on sallittua vain reitinpitäjän Kittilän kunnan luvalla. Suuren matkailukeskuksen ulkoilureiteillä liikkuminen tulee olla lyhytkestoista ja ajosta aiheutuvat reitin epätasaisuudet tulee korjata välittömästi.

Suunnitellulla malminetsintäalueella ei ole heikentäviä vaikutuksia ihmisten terveyteen, turvallisuuteen, kun otetaan huomioon edellä mainitulla tavalla ulkoilureitin käyttäjät ja reitinpitäjän ohjeet.

Asiakirja on sähköisesti hyväksytty viraston sähköisessä asianhallintajärjestelmässä. Asian on esitellyt ylitarkastaja Pekka Herva ja ratkaissut luontoympäristöyksikön päällikkö Jari Pasanen.

Merkintä hyväksynnästä on asiakirjan lopussa.

Tämä asiakirja LAPELY/3668/2021 on hyväksytty sähköisesti / Detta dokument LAPELY/3668/2021 har godkänts elektroniskt

Ratkaisija Pasanen Jari 24.08.2021 11:20

Esittelijä Herva Pekka 24.08.2021 10:35

Asiakirjan ovat allekirjoittaneet

Nimi	Tunnistautuminen	Aika
Remes Heikki Lauri	Telia Tunnistus	16.09.2021 15:27:47 UTC+03:00



Tämä dokumentti on sähköisesti allekirjoitettu

Sisällys: - Etusivu
- Alkuperäiset dokumentit
- Allekirjoitukset sähköisesti liitettynä

Metsähallitus
Kiinteistökehitys
PL 94
01301 Vantaa
kirjaamo@metsa.fi

Turvallisuus- ja kemikaalivirasto (Tukes)
kaivosasiat@tukes.fi

Viite: Lausuntopyyntö 27.8.2021

Asia: Sakumpu Exploration Oy c/o Golder Associates Oy, malminetsintälupahakemus Home ML2017:0042, Kittilä

Turvallisuus- ja kemikaalivirasto (Tukes) pyytää Metsähallitukselta kaivoslain 37 §:n nojalla lausuntoa Kittilän kunnan alueelle kohdistuvasta malminetsintälupahakemuksesta Home ML2017:0042. Malminetsintälupahakemusalueen pinta-ala on 2234,24 ha, joka kokonaisuudessaan sijoittuu Metsähallituksen hallinnassa olevalle kiinteistölle Kittilän valtionmaa III, 261-893-12-1.

Esitettyyn hakemukseen Metsähallitus lausuu mielipiteenään seuraavaa:

Yleistä

Metsähallitus pitää tärkeänä, että malminetsintäalueiden tutkimustoiminnassa huomioidaan alueiden maisema-, luonto- ja kulttuuriarvot mahdollisimman hyvin. Tietoja Metsähallituksen mailla olevista arvokkaista, huomioon otettavista kohteista löytyy mm. Suomen Lajitietokeskuksen Laji.fi-portaalin kautta ja Retkikartta.fi-palvelusta sekä Museoviraston muinaisjäännösrekisteristä. Luvansaajan tulee myös tunnistaa lupa-alueella olevat muut mahdolliset metsälain 10 §:n erityisen tärkeät elinympäristöt, luonnonsuojelulain ja muinaismuistolain määrittelemät kohteet ja ottaa ne huomioon tutkimustoiminnassa. Malminetsintähakemuksen alueella on oikeusvaikutteisen Levin osayleiskaava 2:n alueen virkistysmetsä merkinnällä VR-1, (<https://kittila.fi/asuminen-ja-ymparisto/kaavoitus/yleiskaavat>). Alueella on retkeilyreittejä sekä retkeilyyn liittyviä rakenteita, jotka on otettava huomioon tutkimustoiminnassa. Kohteet ovat retkikartta.fi:ssa.

Uhanalaiset ja rauhoitetut lajit sekä arvokkaat luontotyytit, arvokkaat luontokohteet, pienvesistöt ja niiden välittömät ympäristöt

Tällä hetkellä Metsähallituksella ei ole tiedossa, että hakemusalueella olisi uhanalaisten eläinten esiintymiä. Alueella on tunnettuja kulttuuriperintökohteita (retkikartta.fi).

N	E	Nimi	Tyyppi	Tyytin tarkenne
7517014	399111	Vuolittaman hirvikämpä	Retkeilyrakennukset	Autiotupa
7516609	399660	Kaunismaa erotusaita	Esterakennelmat	Aita
7515643	397787	Homejärvi uittopato jäännös	Arkeologiset kohteet	Työ- ja valmistuspaikat

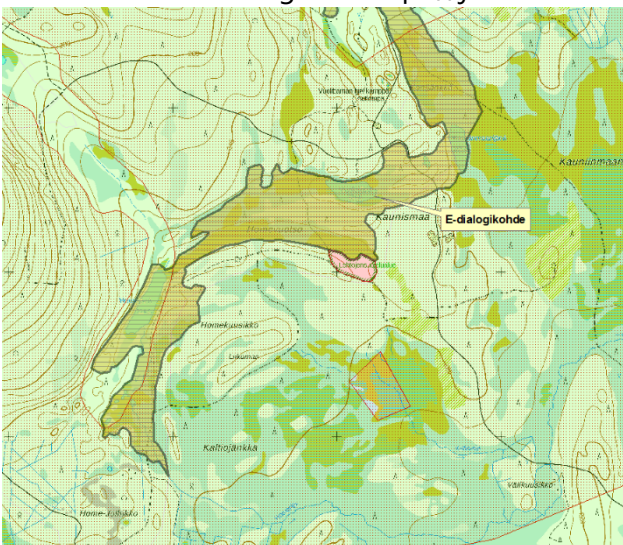
7515829	399321	Homevuotso 1 loukku	Arkeologiset kohteet	Työ- ja valmistuspaikat
7515969	398051	Homevuotso 2 pilkkapuu	Arkeologiset kohteet	Taide, muistomerkit
7514652	400401	Välikuusikko kämpppä jäännös	Arkeologiset kohteet	Asuinpaikat
7515768	397765	Homejärvi 2 piilopirtti jäännös	Arkeologiset kohteet	Asuinpaikat

Alueelta tai sen välittömästä läheisyydestä ei ole tarkoin kartoitettu muinaismuistolain (17.6.1963/295) suojaamia muinaisjäännöksiä tai muita kulttuuriperintökohteita. Jos maata kaivettaessa tai muuta työtä suoritettaessa tavataan kiinteä muinaisjäännös, on työ muinaisjäännöksen kohdalta heti keskeytettävä ja ilmoitettava kohde Museovirastolle tarpeellisia toimenpiteitä varten. Myös muut alueella mahdollisesti olevat kulttuuriperintökohteet tulee ottaa huomioon maankäytössä. Metsähallituksen tiedossa ei ole em. kohteita hankkeen alueella, mutta Metsähallitus ei tule tekemään alueella maastokartoituksia ko. hankkeen johdosta. Metsähallitus ei sitoudu tällä lausunnollaan vastuuseen alueen mahdollisista vielä löytymättömistä kohteista. Luonnonsuojelu- ja vesilain viranomaisvalvonnasta alueella vastaa Lapin ELY-keskus. Tarkemmat tiedot mainituista alueen vesiluontotyypeistä, suojelualueista, rauhoitetuista ja suojelluista kohteista ja lajeista sekä haetun toiminnan vaikutuksista niihin antaa Lapin ELY-keskus.

Hakemusalueelta tunnetaan [REDACTED] esiintymä epätarkoin vanhoin tiedoin. [REDACTED] nykytila ja esiintymän sijainti olisi hyvä selvittää. Alueelta tunnetaan useiden silmälläpidettävien ([REDACTED]) esiintymiä. Edellä mainittujen [REDACTED] isäntäpuut tulee jättää toimenpiteiden ulkopuolelle. Hakemusalue on laaja ja puutteellisesti tutkittu. Alueella olisikin tarpeen tehdä täydentäviä uhanalaisten lajien ja luontotyyppien inventointeja.

Hakemusalueella on ns. E-dialogikohde, joka on siirretty kokonaan metsätaloustoiminnan ulkopuolelle olematta lakisääteinen suojelukohde. Kohde alue-ekologisen suunnittelun luontokohde, joka voi sisältää metsä- ja luonnonsuojelulain mukaisia elinympäristötyyppejä, metsäluonnon muita arvokkaita elinympäristöjä sekä Metsähallituksen sisäisissä ohjeistuksissa määrittelemiä elinympäristötyyppejä tai uhanalaisten eliölajien esiintymiä yms. alue-ekologisen suunnittelun luontokohteita.

Kartta: E-luokan dialogialue <https://julkaisut.valtioneuvosto.fi/handle/10024/160280>



Hakemusalueella on muitakin arvokkaita kartoittamattomia luontokohteita, kuten puron-, noronvarsimetsiä ja lähteitä. Edellä mainitut kohteet ovat lajistollisesti ja metsäluonnon monimuotoisuuden kannalta arvokkaita elinympäristöjä, joilla voi olla harvinaista ja uhanalaista kasvilajistoa. Toimintaa ko. alueilla tulee välttää, jotta ne säilyisivät mahdollisimman luonnonmukaisessa tilassa. Esimerkiksi alueilla ei tule tehdä tutkimuskaivantoja ja muutkin tutkimustoiminnot tulee tehdä siten, että elinympäristöjen ominaispiirteet säilytetään (kts. metsälain 10 §:n säädökset). Tutkimustoimintaa pienvesistöjen läheisyydessä tulee välttää myös vesiensuojelullisista syistä. Kohteiden rajaukset löytyvät Retkikartta-palvelusta <http://www.retkikartta.fi>.

Vahinkojen ehkäiseminen

Tutkimustoiminta tulee suunnitella siten, että puustolle ja taimikoille aiheutuvat vahingot olisivat mahdollisimman vähäisiä. Alueella liikkumisessa tulee tieverkoston lisäksi käyttää mahdollisimman paljon maastossa olevia ajouria. Metsähallituksen tieverkostoa ja maastouria käytettäessä tulee huomioida tiestön ja maastourien kuntotilanne. Tiestön ja maastourien kuntoon ja käytettävyyteen vaikuttaa mm. kevään ja kovien sateiden aiheuttama kelirikko.

Toiminnanharjoittajan tulee kaikilta osin vastata aiheuttamistaan vahingoista. Metsähallituksen yhteyshenkilö vahinkoasioissa on Länsi-Lapin metsätiimin tiimiesimies Kari Koivumaa, kari.koivumaa@metsa.fi, puh. 0206 39 7006.

Turvallisuuden parantaminen

Mikäli tutkimusalueella suoritetaan sellaisia syväkairauksia, joista kairauksien jälkeen jää maastoon pysyvästi maanpäällisiä metallisia tai muovisia maaputkia, Metsähallitus edellyttää, että putket katkaistaan mahdollisimman läheltä maanpintaa ja putkien päät tulpataan. Vähän lumen aikana putket ovat vaarallisia mm. moottorikelkkailijoille. Maanpäällisistä putkista voi aiheutua vahinkoja myös metsäkoneille ja muille maastoajoneuvoille. Esimerkiksi metsäkoneiden renkaat rikkoontuvat osuessaan maaputkien päihin. Edellä mainitulla toimenpiteellä parannetaan maaston muiden käyttäjien turvallisuutta ja estetään materiaalivahinkoja. Metsähallitus katsoo, että malminetsintäluvan saaja on kaikilta osin vastuussa näistä vahingoista Metsähallitukselle ja kolmannelle osapuolelle.

Kaivannaisasiantuntija

Heikki Remes



Turvallisuus- ja kemikaalivirasto (Tukes)
Valtakatu 2
96100 Rovaniemi
kaivosasiat@tukes.fi

Viite: Lausuntopyyntönnö 27.9.2021
Asia: KITTILÄ – ML2017:0042 Home

Turvallisuus- ja kemikaalivirasto (Tukes) pyytää kaivoslain (621/2011) 37 §:n nojalla Lapin maakuntamuseolta lausuntoa Kittilän alueelle kohdistuvasta malminetsintäluvhakemuksesta. Hakemuksen kopio on toimitettu museolle lausuntopyynnön yhteydessä, ja siitä käyvät ilmi aiottu etsintäalue sekä suunnitellut toimenpiteet. Lapin maakuntamuseo lausuu asiasta museolain (314/2019) mukaisena alueellisena vastuumuseona.

Aiottu malminetsintäalue sijaitsee Kittilän Kunnassa Pyhätunturin ja Katajavaaran eteläpuolella noin 6–13 km Sirkan keskustasta lounaaseen käsittäen 2234,24 ha: alan. Malminetsintäalueeseen on kohdistunut viimeisen 10 vuoden aikana arkeologinen selvitys Metsähallituksen Kansallisen metsäohjelman (KMO) yhteydessä. KMO-inventointeja ei voida pitää täysin kattavina selvityksinä, joita voisi yksin käyttää maankäytön suunnittelun perusteena, johtuen inventointialueiden laajuudesta ja inventointeihin käytetystä rajallisesta ajasta. Inventointiraportin (2013) perusteella malminetsintäalueen osalta voitaneen kuitenkin todeta, että vuoden 2013 inventointi on kattanut sen riittävällä tavalla ja alueen arkeologisten selvitysten voidaan katsoa olevan ajantasaisia, koska inventoinnista on kulunut alle 10 vuotta.

Alueella sijaitsee viisi tunnettua arkeologista kulttuuriperintökohdetta. Nämä ovat Homejärvi 2 (muinaisjäännösrekisterin tunnus 1000041763), joka on 1900-luvun piilopirtin jäännös. Homevuotso 1 (muinaisjäännösrekisterin tunnus 1000041764), joka on puisen loukun jäännös. Homevuotso 2 (muinaisjäännösrekisterin tunnus 1000041765), joka on kelohonka, jossa on kaiverruksia ja kirjoitusta. Välikuusikko (muinaisjäännösrekisterin tunnus 1000041766), joka on kämpän jäännös ja Hanhimännikkö (muinaisjäännösrekisterin tunnus



Lausunto

ROIDno-2021-3259

1.9.2021

1000041767), joka on toisen maailmansodan aikana pudonneen suomalaisen tiedustelukoneen hylky ja tapahtuman muistomerkki. Yksikään kohteista ei ole muinaismuistolain (295/1963) tarkoittama kiinteä muinaisjäänös, vaan ne ovat muita arkeologisia kulttuuriperintökohteita. Lapin maakuntamuseon näkemyksen mukaan kohteita ei kuitenkaan tule malminetsintätöissä vahingoittaa millään muotoa, koska ne kirjava ja edustava otos Kittilän alueen arkeologista kulttuuriperintöä edustaen mm. elinkeino-, sota- ja metsätaloushistoriaa.

Kohteet on esitetty lausunnon karttaliittessä. Kohteet tulee huomioida malminetsintätöissä siten, että niiden rakenteita ei vaurioiteta, eikä niiden päältä ajeta koneilla yli.

Kohteiden koordinaatit (ETRS TM35FIN) ovat:

Homejärvi 2: 7515766; 397764

Homevuotso 1: 7515827; 399320

Homevuotso 2: 7515967; 398051

Välkuusikko: 7514651; 400400

Hanhimännikkö: 7514353; 400361

Lapin maakuntamuseo lisäksi muistuttaa, että muinaismuistolain (295/1963) 1 §:n mukaisesti, on muinaisjäänökseen kajoaminen ilman muinaismuistolain nojalla myönnettyä lupaa kielletty. Tätä kieltoa ei kumoa minkään muun lain nojalla myönnetty lupa, kuten malminetsintälupa. Näin ollen muinaismuistolain 14 §:n mukaisesti, jos maata kaivettaessa tai muuta työtä suoritettaessa tavataan kiinteä muinaisjäänös, jota aikaisemmin ei ole tunnettu, on työ kohteen luona keskeytettävä välittömästi ja löydöstä on viipymättä tehtävä ilmoitus joko Museovirastolle tai alueellisen vastuumuseon (Lapin maakuntamuseo) arkeologille. Niin ikään muinaismuistolain 16 §:n mukaisesti, jos alueelta löydetään muinaisesineeksi epäilty esine, tai sellaisen katkelma, on kaivuu paikalla lopetettava välittömästi ja otettava viipymättä yhteys joko Museovirastoon tai alueellisen vastuumuseon arkeologiin.




Lausunto

ROIDno-2021-3259

1.9.2021

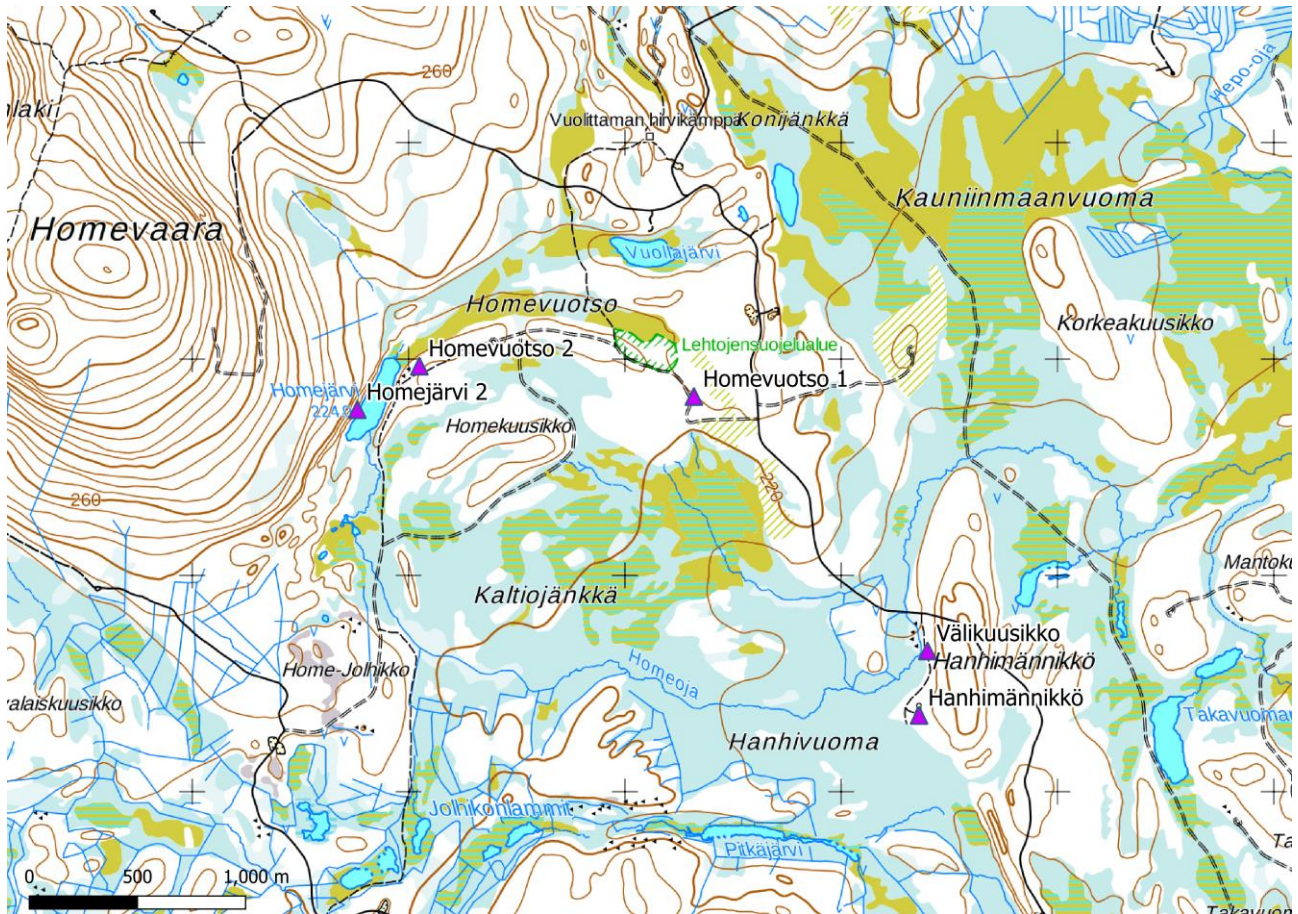
Siinä tapauksessa, että malminetsintä lupa myönnetään, tulee ennen maastotöiden aloittamista esitettävä tutkimussuunnitelma toimittaa tiedoksi Lapin maakuntamuseolle.

Rovaniemellä 1. syyskuuta 2021



Jari-Matti Kuusela
Arkeologi, FT, dos.

Jakelu: Turvallisuus- ja kemikaalivirasto (Tukes)
Sakumpu Exploration Oy c/o
Golder Associates Oy / Janna Riikonen
Lapin ELY-keskus
Museovirasto



Karttaliite. Malmietsintäalueelta tunnetut arkeologiset kulttuuriperintökohteet merkitty violeteilla kolmioilla. Karttapohjan © Maanmittauslaitos, lisenssi CC BY 4.0