

KUULUTUS

Turvallisuus- ja kemikaalivirasto (Tukes) on kaivoslain (621/2011) perusteella 30.7.2021 hyväksynyt seuraavat malminetsintälupia koskevat hakemukset:

Hakija:	Keliber Technology Oy
Alueen nimi:	Pässisaarenneva
Lupatunnus:	ML2018:0040
Alueen sijainti ja koko:	Kokkolan kaupunki kunta, 22,53 ha

Päätökseen saa kaivoslain (621/2011) 162 §:n nojalla hakea muutosta valittamalla hallinto-oikeuteen. Valitus on tehtävä kirjallisesti 30 päivän kuluessa päätöksen tiedoksisaannista. Päätöksen tiedoksisaannin katsotaan tapahtuneen seitsemäntenä päivänä päätöksen julkaisemisesta. Päätöksen liitteenä olevasta valitusosoituksesta ilmenee, miten muutosta haettaessa on menettävä.

Päätös on nähtävillä Tukesin kotisivulla osoitteessa: <https://tukes.fi/malminetsintaluvat-ja-valtaukset>

Tieto päätöksen antamisesta on julkaistu sijaintikunnan verkkosivuilla.

Lisätietoja kaivosasiat@tukes.fi tai Antti Mikkola puh. 029 505 2184

Kuulutettu 30.7.2021

Pidetään nähtävänä 6.9.2021 asti (valitusajan päättymispäivä).

LIITTEET

Liite 1: Lupakartta malminetsintäalueesta

Keliber Technology Oy
Toholammintie 496
69600 Kaustinen

MALMINETSINTÄLUPAPÄÄTÖS

Malminetsintälupahakemus

Hakija: Keliber Technology Oy
2914395-3
Suomi

Yhteystiedot: Toholammintie 496
69600 Kaustinen

Lisätietoja antaa:

Pentti Grönholm
pentti.gronholm@keliber.fi
050 3481 535

Alueen nimi: Pässisaarenneva
Alueen sijainti: Kokkolan kaupunki

Hakemus on tullut vireille 6.5.2018. Kaivosviranomaisen on tehnyt hakemustarkastuksen ja todennut hakemuksen täyttävän kaivoslain 34 §:n vaatimukset. Hakemukselle on annettu lupatunnus ML2018:0040 ja kaivoslain 34 §:n mukainen etuoikeuspäivämäärä 6.5.2018.

Hakemuksen tarkoitus: Malminetsintä kaivoslain (621/2011) pykälien 5, 9 ja 32 tarkoittamalla tavalla

PÄÄTÖS

Turvallisuus- ja kemikaalivirasto (Tukes) **myöntää** kaivoslain (621/2011) nojalla Keliber Technology Oy:lle malminetsintäluvan nimeltä "Pässisaarenneva" lupatunnuksella ML2018:0040.

Perustelut: Hakija on osoittanut, että kaivoslaissa (621/2011) säädetty edellytykset täyttyvät eikä luvan myöntämiselle ole kaivoslaissa säädettyä estettä. Tässä malminetsintälupapäätöksessä annetut tarpeelliset tarkentavat lupamääräykset yleisten ja yksityisten etujen turvaamiseksi perustuvat kaivoslain (621/2011) 51 §.

Malminetsintäluvan nojalla luvanhaltijalla on oikeus omalla ja toisen maalla tässä luvassa mainitulla alueella (malminetsintäalueella) tutkia geologisten muodostumien rakenteita ja koostumusta sekä tehdä muita kaivostoimintaa valmistelevia tutkimuksia ja muuta malminetsintää esiintymän paikallistamiseksi sekä sen laadun, laajuuden ja hyödyntämiskelpoisuuden selvittämiseksi sen mukaan kuin tässä malminetsintäluvassa tarkemmin määrätään. Malminetsintälupa ei oikeuta esiintymän hyödyntämiseen.

Päätöksen voimassaolo

Malminetsintälupa on **voimassa tällä päätöksellä enintään neljä (4) vuotta** päätöksen lainvoimaiseksi tulosta.

Perustelut: Luvan voimassaoloaika on lain sallima enimmäisaika malminetsintäluvalle. Malminetsintäluvan voimassaoloa voidaan jatkaa enintään kolme vuotta kerrallaan siten, että lupa on voimassa yhteensä enintään viisitoista vuotta. Mikäli luvanhaltija haluaa pienentää voimassa olevaa malminetsintälupaa sen voimassaoloaikana tai luopua siitä kokonaan, tulee luvanhaltijan toimittaa kaivosviranomaiselle ilmoitus joko osittaisesta tai koko malminetsintäalueen raukeamisesta (Kaivoslaki 621/2011, 60 §, 61 §, 66 §, 67 §).

Päätöksen täytäntöönpano

Kaivoslain (621/2011) 168.1 §:n mukaisesti malminetsintälupaan perustuvat toimenpiteet saa aloittaa, kun siihen oikeuttava lupapäätös on saanut lainvoiman ja lupapäätöksessä määrätyt velvoitteet on suoritettu. Jos toimenpiteen suorittaminen edellyttää muualla lainsäädännössä vaadittua lupaa, saa toimenpiteen kuitenkin aloittaa vasta, kun toimenpiteeseen tarvittava muun lainsäädännön mukainen lupapäätös on saanut lainvoiman tai toiminnan aloittamiseen on saatu oikeus asiassa toimivaltaiselta viranomaiselta.

Luvan haltijan tulee huolehtia, että malminetsintätöitä suorittava henkilöstö ja urakoitsijat ovat perehtyneet tässä luvassa annettuihin määräyksiin.

Malminetsintäalueen tiedot

Pinta-ala: 22,53 ha
Alueen nimi: Pässisaarenneva
Sijainti: Kokkolan kaupunki
Alueen tarkempi sijainti ja rajat ilmenevät tähän päätökseen liitetystä lupakartasta (Liite 1).

Alueesta tarkemmin

Malminetsintälupa-alueella ei sijaitse suojelualueita, suojeluohjelma-alueita tai valtakunnallisesti merkittäviä tai suojeltuja maisema-alueita. Alueella ei ole voimassa olevaa kaavaa. Lähistölle on valmisteilla ns.louhosalueiden osayleiskaava.

Otaksuma mineraaleista

Alueella aiemmin hakijan suorittamiin tutkimuksiin ja tuloksiin perustuen hakija otaksuu alueella olevan litiumia (Li).

Yleisten ja yksityisten etujen turvaamiseksi tarpeelliset lupamääräykset (velvoitteet ja rajoitukset)

1. Määräys malminetsintätutkimusten sallituista ajankohdista ja menetelmistä, sekä malminetsintään liittyvistä laitteista ja rakennelmista

Tämän malminetsintäluvan nojalla on sallittua suorittaa seuraavia malminetsintätoimenpiteitä ja soveltaa seuraavia malminetsintämenetelmiä:

1. Geofysikaaliset ja geokemialliset tai vaikutuksiltaan niihin verrattavat tutkimusmenetelmät
2. Koneellisesti tehtävät maaperä- ja kallioperänäytteenotto (moreeni-, ura- ja pistenäytteet, kairaus)

Perustelut: Hakija on esittänyt hakemuksessaan nämä menetelmät ja kaivosviranomaisen arvioi ne tarpeelliseksi ottaen huomioon kohteella tehdyt aikaisemmat tutkimukset. Jotta mahdolliselle jatkoluvalle edellytetty vaade tehokkaasta malminetsinnästä toteutuu, tässä lupamääräyksessä tarkoitettujen toimenpiteiden tulee olla pääosin suoritettuina.

2. Määräys tutkimustöitä ja -tuloksia koskevasta selvitysvelvollisuudesta

Malminetsintäluvan haltijan on vuosittain toimitettava kaivosviranomaiselle selvitys suoritetuista tutkimustöistä ja niiden tuloksista. Tutkimustöitä ja -tuloksia koskevaan vuosittaiseen selvitykseen on sisällytettävä: käytetyt tutkimus- ja työmenetelmät, yhteenveto tehdyistä tutkimuksista ja pääasialliset tulokset. Ohje löytyy Tukesin internet-sivuilta. Kunkin kalenterivuoden tutkimustöistä ja -tuloksista on raportoitava seuraavan vuoden kesäkuun loppuun mennessä, ellei toisin ohjeisteta.

Perustelut: Määräyksen perusteena on kaivoslaki (621/2011) 14 § ja VNa kaivostoiminnasta (391/2012) 4 §.

3. Määräys jälkitoimenpiteiden ajankohdasta ja ilmoittamisesta kaivosviranomaiselle

Kun malminetsintälupa on rauennut osittain, kokonaan tai peruutettu, malminetsintäluvan haltijan on raukeavilta alueilta;

1) välittömästi saatettava malminetsintäalue yleisen turvallisuuden vaatimaan kuntoon, poistettava väliaikaiset rakennelmat ja laitteet, huolehdittava alueen kunnostamisesta ja siistimisestä sekä saatettava alue mahdollisimman luonnonmukaiseen tilaan. Malminetsintäluvan haltijan on tehtävä kirjallinen ilmoitus kaivosviranomaiselle, malminetsintäalueeseen kuuluvien kiinteistöjen omistajille ja muille oikeudenhaltijoille, kun toimenpiteet on saatettu loppuun. Ilmoituksen tulee sisältää tiedot jälkitoimenpiteiden päättymispäivästä sekä kuvaus toteutetuista jälkitoimenpiteistä.

2) kuuden kuukauden kuluessa luovutettava kaivosviranomaiselle tutkimustyöselostus, tutkimukseen liittyvä tietoaineisto ja kirjallinen esitys edustavasta otoksesta kairasydämiä. Kaivosviranomaisen ohjeistaa hakijoita tarkemmin raportoinnin muodosta. Ohje löytyy Tukesin internet-sivuilta.

Perustelut: Määräyksen perusteena on kaivoslaki (621/2011), 15 § ja VNa kaivostoiminnasta (391/2012), 5 §.

4. Määräys kaivannaisjätteen jätehuoltosuunnitelmasta ja sen noudattamisesta

Malminetsintäluvan haltija on velvollinen huolehtimaan maa- ja kiviainesjätteen synnyn ehkäisemisestä, sen haitallisuuden vähentämisestä sekä jätteen hyödyntämisestä tai käsittelemisestä.

Malminetsinnästä tässä luvassa sallituilla menetelmillä (lupamääräys 1, menetelmät 1-2) ei synny kaivannaisjätettä.

Perustelut: Määräyksen perusteena on kaivoslaki (621/2011) 13 § ja VNa kaivostoiminnasta (391/2012) 3 §.

5. Määräys ilmoitusvelvollisuudesta koskien malminetsintäalueen maastotöitä ja rakennelmia

Malminetsintäluvan haltijan on hyvissä ajoin etukäteen ilmoitettava kirjallisesti malminetsintäalueeseen kuuluvien **kiinteistöjen omistajille** (sekä näihin rinnastettaville, Kaivoslaki 5.2 §) ja muille oikeudenhaltijoille kaikista maastotöistä, jotka voivat aiheuttaa vahinkoa tai haittaa, sekä väliaikaisista rakennelmista.

Malminetsintäluvan haltijan on ilmoitettava maastotöistä toimialallaan yleistä etua valvoville viranomaisille:

- Tukesille,
- Etelä-Pohjanmaan ELY-keskuksen ympäristövastuualueelle,
- Mikäli lupa-alueelta löydetään tutkimusten yhteydessä muinaismuistolaissa tarkoitettuja kohteita, tulee luvanhaltijan toimia siten kuin muinaismuistolaissa todetaan ja ilmoittaa löydöksistä viipymättä alueelliselle K.H.Renlundin vastuu museolle.

Perustelut: Määräyksen perusteena on kaivoslaki (621/2011) 12 § ja VNa kaivostoiminnasta (391/2012) 2 §.

6. Määräys malminetsintäalueen koon pienentämisen aikataulusta

Kaivosviranomainen ei näe tässä vaiheessa tarvetta malminetsintäalueen pienentämiselle. Tutkimuksia voidaan pitää perusteltuna koko ML2018:0040 alueella. Jos luvan haltija haluaa pienentää voimassa olevaa malminetsintälupaa tai luopua siitä kokonaan, tulee luvan haltijan tehdä ilmoitus joko osittaisesta tai koko malminetsintäalueen raukeamisesta.

Perustelut: Määräyksen perusteena on kaivoslaki (621/2011) 11 §, 51, 67 §). Otettaessa huomioon alueen koko, tutkimussuunnitelma ja sen perustelut, sekä seikka, että kyseessä on vaiheittain etenevä tutkimustoiminta, voidaan tutkimuksia pitää perusteltuna koko alueelle.

7. Määräys vakuuden asettamisesta

Malminetsintäluvalle **ML2018:0040** määrätään asetettavaksi lupakohtainen **2000 euron** suuruinen vakuus. Vakuus tulee asettaa pankkitalletuksena Turvallisuus- ja kemikaalivirastolle kaivoslain (621/2011) 15 §:ssä tarkoitettujen jälkitoimenpiteiden sekä 103 §:ssä tarkoitetun vahingon ja haitan korvaamista, sekä muiden kaivoslakiin perustuvien velvoitteiden täyttämistä varten. Tässä malminetsintäluvassa määrätty vakuus on lisättävä viimeistään 30 päivänä siitä kun malminetsintälupa on tullut lainvoimaiseksi, luvanhaltijan malminetsinnästä mahdollisesti aiheutuvaa vahinkoa, haittaa tai muuta kaivoslaissa mainittua velvoitetta varten pankkiin avatulle

vakuustalletustilille. Kaivoslain 73 §:ssä tarkoitettu luvan siirto ei vapauta vakuutta.

Perustelut: Määräyksen perusteena on kaivoslaki (621/2011) 107, 109, 110 ja 111 §. Vakuus asetetaan kaivosviranomaisen arvion perusteella. Kaivosviranomainen on arvioinut toiminnan laatua ja laajuutta (lupamääräys 1), toiminta-alueen erityispiirteitä, sekä luvassa säädettyjä velvoitteita lupamääräykset huomioiden ja päätyneet määrättyyn vakuuteen. Kaivosviranomaisen on luvan siirron tai muuttamisen yhteydessä harkittava, onko vakuuden lajia tai suuruutta tarkistettava.

8. Määräykset malminetsintää ja malminetsintäalueen käyttöä koskevista seikoista sen varmistamiseksi, ettei toiminnasta aiheudu kaivoslaissa (621/2011) kiellettyä seurausta

Malminetsintäluvan haltijan on tulpattava kairareiät, mikäli kairareiästä nousee pohjavettä maanpinnalle. Kairaputket on katkaistava mahdollisimman läheltä maanpintaa, ja kairakohteiden jätehuolto sekä siistiminen on tehtävä välittömästi töiden loputtua kohteella. Jos kairauksessa käytettävän veden määrä ylittää 100m³/vrk, on toimittava siten kuin vesilain (587/2011) 2. luvun 15 §:ssä todetaan. Tutkimustöitä tehtäessä on otettava huomioon ympäristönsuojelulain (527/2014) 17§:n mukainen pohjaveden pilaamiskielto. Malminetsinnästä ja muusta malminetsintäalueen käytöstä ei saa aiheutua merkittäviä muutoksi luonnonolosuhteissa, eikä merkittävää maisemallista haittaa.

Perustelut: Malminetsintäluvan haltijan on luovuttuaan malminetsintäalupa-alueesta tai sen menetettyään viipymättä saatettava malminetsintäalue yleisen turvallisuuden vaatimaan kuntoon, sekä saatettava alue mahdollisimman luonnonmukaiseen tilaan (621/2011) 11 ja 15 §.

9. Määräykset yleisen ja yksityisen edun kannalta välttämättömistä ja luvan edellytysten toteuttamiseen liittyvistä seikoista

Vaikka tässä malminetsintäluvassa sallitut tutkimusmenetelmät eivät vaikuta laajasti ympäristöön, malminetsintäluvan haltijan on oltava kuitenkin riittävästi selvillä hankkeen ympäristövaikutuksista siinä laajuudessa kuin kohtuudella voidaan edellyttää.

Malminetsintäluvan haltijan tulee esittää hyvissä ajoin ennen tutkimustöiden aloittamista tarkka tutkimussuunnitelma toimenpiteineen ja sijaintitietoineen Tukesille. Lisäksi tutkimussuunnitelma tulee toimittaa tiedoksi toimivaltaiselle Etelä-Pohjanmaan ELY-keskukselle ja K.H.Renlundin museolle.

Perustelut: Tutkimussuunnitelman esittämisvelvollisuudella varmistetaan, että toimenpiteisiin voidaan tarvittaessa valvonnallisesti puuttua. Samalla Tukesin on mahdollista kaivoslain valvonnan toteuttamiseksi arvioida toimenpiteiden vaikutusta ja tarvittaessa antaa tarkempia lisämääräyksiä toimenpiteiden suorittamisesta. Kaivoslaki (621/2011) 11 § ja 12 §, VNa (391/2012) 2 §.

Siirtyminen lupa-alueelle, ja lupa-alueella liikkuminen on sulanmaan aikana pyrittävä suunnittelemaan niin, että luontaisia aukkoja käytetään mahdollisimman paljon hyväksi. Kosteikkoalueilta liikkumista tulee välttää sulanmaan aikana.

Malminetsintäluvan haltijan on rajoitettava malminetsintä ja muu malminetsintäalueen käyttö tutkimustyön kannalta välttämättömiin toimenpiteisiin. Toimenpiteet on suunniteltava siten, että niistä ei aiheudu kohtuudella vältettävissä olevaa yleisen tai yksityisen edun loukkausta.

Malminetsintäluvan nojalla tapahtuvasta malminetsinnästä ja muusta malminetsintäalueen käytöstä ei saa aiheutua:

- 1) haittaa ihmisten terveydelle tai vaaraa yleiselle turvallisuudelle;
- 2) olennaista haittaa muulle elinkeinotoiminnalle;
- 3) merkittäviä muutoksia luonnonolosuhteissa;
- 4) harvinaisten tai arvokkaiden luonnonesiintymien olennaista vahingoittumista;
- 5) merkittävää maisemallista haittaa.

Perustelut: Määräys perustuu kaivoslain (621/2011) 11 § ään.

10. Määräys malminetsintäkorvauksen suuruudesta ja maksuajankodasta

Malminetsintäluvan haltijan on maksettava malminetsintäalueeseen kuuluvien kiinteistöjen omistajille vuotuista korvausta **20 euroa hehtaarilta** luvan voimassaoloajalta.

Malminetsintäkorvaus ensimmäiseltä vuodelta on maksettava viimeistään 30 päivänä siitä, kun malminetsintälupa on tullut lainvoimaiseksi. Seuraavina vuosina korvaus on maksettava vastaavana ajankohtana. Luvan haltijan on ilmoitettava malminetsintäkorvauksen kokonaissuorituksesta kirjallisesti kaivosviranomaiselle, kun velvollisuus on täytetty.

Perustelut: Määräys perustuu kaivoslain (621/2011) 99 §:ään, jossa säädetään malminetsintäkorvauksen suuruudesta ja maksutavasta ja kaivoslain (621/2011) 51.11 § ja 152.1 §.

Mikäli hakija pienentää tai muuttaa tässä päätöksessä määrättyä malminetsintäaluetta muutoshakemuksella, määräytyy uusi malminetsintäkorvaus maanomistajalle seuraavasta tämän lupapäätöksen maksupäivästä alkaen muutospäätöksessä määrättävän pinta-alan mukaan.

Perustelut: Määräys perustuu kaivoslain (621/2011) 51 §, 67, 69 §:ään jossa säädetään malminetsintäluvan raukeamisesta ja muuttamisesta.

11. Määräys vahinkojen ja haittojen korvaamisesta malminetsintäalueella

Malminetsintäluvan haltijan on korvattava malminetsintäalueella tapahtuvasta kaivoslakiin (621/2011) perustuvasta toiminnasta aiheutuneet vahingot ja haitat, jollei jonkin toimenpiteen osalta korvauksesta toisin säädetä.

Perustelut: Määräys perustuu kaivoslain (621/2011) 103 §:ään, jossa säädetään vahinkojen ja haittojen korvaamisesta malminetsintäalueella.

Hakemuksen käsittely

Hakemus: Keliber Oy	6.5.2018
Kuulutus hakemuksesta: Tukes	1.6.2020
Lausuntopyyntö: Tukes	1.6.2020
Hakemuksen muutos: (Hakemuksen siirto Keliber Oy:ltä Keliber Technologies Oy:lle)	4.1.2021
Päätös: Tukes	30.7.2021

Lupahakemuksesta tiedottaminen

Tukes on tiedottanut hakemuksesta 1.6.2020 kuuluttamalla siitä 30 päivän ajan Kokkolan kaupungin ilmoituskanavilla. Hakemus on ollut nähtävillä myös Tukesin internet-sivuilla. Hakemus on ollut nähtävillä 1.7.2020 saakka.

Tukes on tiedottanut hakemuksesta asianosaisille maanomistajille kirjeitse 1.6.2020.

Lausunnot ja mielipiteet on pyydetty toimitettavaksi viimeistään 1.7.2020. Tämän päivämääränkin jälkeen toimitetut lausunnot ja mielipiteet on otettu ratkaisussa huomioon.

Lausuntopyyntö ja lausunnot hakemuksesta

Hakemuksesta on lähetetty lausuntopyyntö ja saatu lausunnot seuraavasti:

- 1) Tukesin lausuntopyyntö on lähetetty **Kokkolan kaupungille** 1.6.2020.
Kokkolan kaupunki on antanut lausunnon 24.6.2020 (liite 4).
- 2) Tukesin lausuntopyyntö on lähetetty **Etelä-Pohjanmaan ELY-keskukselle** 1.6.2020.
Etelä-Pohjanmaan ELY –keskus on antanut lausunnon 21.7.2020 (liite 5).
- 3) Tukesin lausuntopyyntö on lähetetty **Museovirastolle** 1.6.2020.
Museovirasto on antanut lausunnon 2.6.2020 (liite 6)
K.H.Renlundin museo on antanut 17.6.2020 (liite 7).

Muistutukset ja mielipiteet

Hakemuksen johdosta ei esitetty muistutuksia tai mielipiteitä.

Hakijan vastine

Hakijalta ei ole pyydetty vastinetta.

Tukesin kannanotto lausunnoissa ja muistutuksissa esitettyihin yksilöityihin vaatimuksiin

Lausunnoissa, muistutuksissa ja mielipiteissä esitetyt asiat on otettu lupapäätöksessä huomioon lupamääräyksiin.

Tiedoksi luvan haltijalle

Kaivoslain (621/2011) suhde muuhun lainsäädäntöön

Sen lisäksi, mitä kaivoslaissa säädetään, sovelletaan kaivoslain mukaista lupa- tai muuta asiaa ratkaistaessa ja muutoin tämän lain mukaan toimittaessa muun muassa; luonnonsuojelulakia (1096/1996), ympäristönsuojelulakia (527/2014), erämaalakia (62/1991), maankäyttö- ja rakennuslakia (132/1999), vesilakia (587/2011), poronhoitolakia (848/1990), säteilylakia (592/1991), ydinenergialakia (990/1987), muinaismuistolakia (295/1963), maastoliikennelakia (1710/1995) ja patoturvallisuuslakia (494/2009). VesiL 587/2011. Malminetsintäluvan haltijan on aina noudatettava Suomen lainsäädäntöä ja asiaan liittyviä muita kansainvälisiä sopimuksia.

Maastossa liikkuminen

Maastoliikennelain (1710/1995) 4.1 §:n ja 4.2 §:n 9-kohdan mukaan kaivoslaissa (621/2011) tarkoitetulla malminetsintäalueella ja 30 metrin etäisyydellä sen rajasta moottorikäyttöisellä ajoneuvolla liikkuminen ei edellytä maanomistajan tai haltijan lupaa, kun kyse on asianomaisessa malminetsintäluvassa tai kaivosluvassa tarkoitetun toiminnan kannalta välttämättömästä liikkumisesta. Mikäli malminetsintäalue rajautuu alueeseen, jolla liikkumista on rajoitettu (esim. luonnonsuojelualue), malminetsintäalueen rajan ulkopuolella tarvitaan alueen hallinnasta vastaavan viranomaisen suostumus.

Viitaten lupamääräykseen 9, malminetsintäluvan haltija veloitetaan rajoittamaan malminetsintä ja malminetsintäalueen käyttö tutkimustyön kannalta välttämättömiin toimenpiteisiin. Malminetsinnästä ei saa aiheutua merkittäviä muutoksia luonnonolosuhteissa, harvinaisten tai arvokkaiden luonnonesiintymien olennaista vahingoittumista, merkittävää maisemallista haittaa. Alueen koskemattomuuteen, joka liittyy alueen suojelutavoitteisiin, on säilytettävä. Aiheutetut vahingot on korvattava maanomistajalle.

Luvan muuttaminen ja raukeaminen

Malminetsintäluvan haltijan on kaivoslain (621/2011) 69 §:n mukaan haettava malminetsintäluvan muuttamista, jos tutkimussuunnitelmaa muutetaan tai täydennetään siten, että lupamääräyksiä on tarpeen tarkistaa. Luvanhaltija voi lisäksi hakea malminetsintäluvan muuttamista lupamääräysten tarkistamiseksi, kun luvan mukaista toimintaa on tarpeen muuttaa.

Kaivosviranomaisen on päätettävä, että malminetsintälupa raukeaa, jos luvanhaltija tekee asiaa koskevan ilmoituksen. Luvanhaltija on velvollinen tekemään ilmoituksen, jos tarkoituksena ei enää ole harjoittaa lupaan perustuvaa toimintaa. Malminetsintälupa raukeaa ilmoituksen saavuttua kaivosviranomaiselle.

Luvan voimassaolon jatkaminen

Luvanhaltijan tulee toimittaa hakemus malminetsintäluvan voimassaolon jatkamiseksi kaivosviranomaiselle viimeistään kaksi kuukautta ennen luvan voimassaolon päättymistä. (VnA kaivostoiminnasta (391/2012) 27.1 §).

Kaivoslain (621/2011) 61.1 §:n mukaan malminetsintäluvan voimassaoloa voidaan jatkaa enintään kolme vuotta kerrallaan siten, että lupa on voimassa yhteensä enintään viisitoista vuotta.

Kaivoslain (621/2011) 61.2 §:n mukaan malminetsintäluvan voimassaolon jatkamisen

edellytyksenä on, että:

- 1) malminetsintä on ollut tehokasta ja järjestelmällistä;
- 2) esiintymän hyödyntämismahdollisuuksien selvittäminen edellyttää jatkotutkimuksia;
- 3) luvanhaltija on noudattanut tässä laissa säädettyjä velvollisuuksia samoin kuin lupamääräyksiä;
- 4) voimassaolon jatkamisesta ei aiheudu kohtuutonta haittaa yleiselle tai yksityiselle edulle.

Kaivoslain (621/2011) 66 §:n mukaan malminetsintäluvan voimassaolon jatkamista varten lupaviranomaiselle on ennen luvan voimassaolon päättymistä toimitettava lupahakemus sekä lupaharkinnan kannalta tarpeelliset ja luotettavat selvitykset edellä mainituista voimassaolon jatkamisen edellytyksistä.

Kaivostoiminnasta annetun valtioneuvoston asetuksen (391/2012) 27.2 §:n mukaan hakemuksesta tulee käydä ilmi hakijan haluamat muutokset lupa-alueeseen tai muut merkittävät muutokset sekä asianosaisissa tapahtuneet muutokset. Asetuksen 27.3 §:n mukaisesti hakemukseen tulee liittää lupaharkinnan kannalta tarpeellinen ja luotettava selvitys:

- 1) hakemuksen kohteena olevan luvan nojalla tehdyistä toimenpiteistä ja niiden tuloksista;
- 2) alueelle kohdistuneiden tutkimuskustannusten määrästä;
- 3) esiintymän hyödyntämismahdollisuuksista ja jatkotutkimusten tarpeellisuudesta;
- 4) perustelut aluerajaukselle.

Lisäksi hakemukseen sovelletaan vastaavasti, mitä lupahakemuksesta säädetään kaivoslain (621/2011) 34 §:ssä.

Lupapäätöksestä tiedottaminen

Lupapäätös on toimitettu päätöksenantopäivänä:

- Keliber Technologies Oy:lle,

Jäljennös päätöksestä on toimitettu antopäivänä

- Kokkolan kaupungille,
- Etelä-Pohjanmaan ELY-keskukselle,
- K.H.Renlundin museolle tiedoksi,
- niille, jotka ovat jäljennöstä erikseen pyytäneet

Päätöksen antamisesta on ilmoitettu

- maanomistajille (kirjeitse ja lehdessä)
- asianosaisille, joita asia erityisesti koskee
- niille, jotka ilmoitusta ovat erikseen pyytäneet

Tukes toimittaa Maanmittauslaitokselle malminetsintäluvasta tiedot merkittäväksi kiinteistötietojärjestelmään.

Perustelut: Päätöksestä tiedottaminen ja siinä noudatettu menettely perustuvat kaivoslain (621/2011) lupapäätöksestä tiedottamista koskevaan 58 §:ään.

Päätösmaksu

Tästä päätöksestä perittävä maksu on **3000 €**. Valtion talous- ja henkilöstöhallinnan palvelukeskus lähettää laskun hakijalle.

Maksu perustuu hakemuksen vireille tullessa voimassa olleeseen asetukseen Turvallisuus- ja kemikaaliviraston maksullisista suoritteista (1579/2015).

Muutoksenhaku

Tähän päätökseen saa kaivoslain (621/2011) 162 §:n nojalla hakea muutosta valittamalla **Vaasan hallinto-oikeuteen**.

Valitus on tehtävä kirjallisesti 30 päivän kuluessa päätöksen tiedoksisaannista (808/2019, 13 §). Päätöksen tiedoksisaannin katsotaan tapahtuneen seitsemäntenä päivänä päätöksen julkaisemisesta. Liitteenä olevasta valitusosoituksesta ilmenee, miten muutosta haettaessa on meneteltävä.

Päätöksestä perittävästä maksusta valitetaan samassa järjestyksessä kuin pääasiasta.

Lisätietoja

kaivosasiat@tukes.fi tai ylitarkastaja Antti Mikkola puh. 029 505 2184

Asian on esitellyt ylitarkastaja Antti Mikkola ja ratkaissut ylitarkastaja Ilkka Keskitalo. Tämä asiakirja on allekirjoitettu sähköisesti. Allekirjoittajan henkilöllisyyden ja allekirjoituksen ajankohdan voi varmistaa allekirjoitusta klikkaamalla ja asiakirjan aitous voidaan todentaa sähköisesti. Jos asiakirjaa muutetaan jälkikäteen, allekirjoitus ei ole enää kelvollinen. Sähköinen asiakirja on alkuperäiskappale, eikä allekirjoituksen oikeellisuutta voi varmistaa paperitulosteesta. Alkuperäisen sähköisen asiakirjan voi tarvittaessa pyytää Tukesin kirjaamosta.

LIITTEET

Liite 1	ML2018:0040 lupakartta
Liite 2	Tilakohtaiset pinta-alat malminetsintäalueella
Liite 3	Asianosaiset maanomistajat
Liite 4	Kokkolan kaupungin lausunto
Liite 5	Etelä-Pohjanmaan ELY-keskuksen lausunto
Liite 6	Museoviraston lausunto
Liite 7	K.H.Renlundin museon lausunto
Liite 8	Ohje vakuuden asettamiseksi

VALITUSOSOITUS

Valitusviranomainen

Päätökseen saa hakea muutosta valittamalla sille hallinto-oikeudelle, jonka tuomiopiirissä pääosa tässä päätöksessä tarkoitettusta alueesta sijaitsee. Toimivaltainen hallinto-oikeus on mainittu valitusosoituksen lopussa. Valituskirjelmä osoitetaan valitusviranomaiselle ja se on toimitettava valitusajassa hallinto-oikeuden kirjaamoon.

Valitusaika

Valitus on tehtävä kirjallisesti 30 päivän kuluessa päätöksen tiedoksisaannista. Päätöksen tiedoksisaannin katsotaan tapahtuneen seitsemäntenä päivänä päätöksen julkaisemisesta.

Valitusoikeus

Malminetsintälupaa, kaivoslupaa ja kullanhuuhdentalupaa koskevaan päätökseen, mainitun luvan voimassaolon jatkamista, raukeamista, muuttamista ja peruuttamista koskevaan päätökseen sekä kaivostoiminnan lopettamispäätökseen saa hakea muutosta:

- 1) asianosainen;
 - 2) rekisteröity yhdistys tai säätiö, jonka tarkoituksena on ympäristön-, terveyden- tai luonnonsuojelun taikka asuinympäristön viihtyisyyden edistäminen ja jonka sääntöjen mukaisella toiminta-alueella kysymyksessä olevat ympäristövaikutukset ilmenevät;
 - 3) toiminnan sijaintikunta tai muu kunta, jonka alueella toiminnan haitalliset vaikutukset ilmenevät;
 - 4) elinkeino-, liikenne- ja ympäristökeskus ja muu asiassa toimialallaan yleistä etua valvova viranomainen;
 - 5) saamelaiskäräjät sillä perusteella, että luvassa tarkoitettu toiminta heikentää saamelaisten oikeutta alkuperäiskansana ylläpitää ja kehittää omaa kieltään ja kulttuuriaan;
 - 6) kolttien kyläkokous sillä perusteella, että luvassa tarkoitettu toiminta heikentää kolttien elinolosuhteita ja mahdollisuuksia harjoittaa elinkeinoja.
- Kaivosviranomaisella on lisäksi oikeus valittaa sellaisesta päätöksestä, jolla hallinto-oikeus on muuttanut sen tekemää päätöstä tai kumonnut päätöksen.

Valituksen sisältö

Valituskirjelmässä on ilmoitettava

- päätös, johon haetaan muutosta
- miltä kohdin päätökseen haetaan muutosta ja mitä muutoksia siihen vaaditaan tehtäväksi
- perusteet, joilla muutosta vaaditaan
- valittajan nimi ja kotikunta
- postiosoite ja puhelinnumero, joihin asiaa koskevat ilmoitukset valittajalle voidaan toimittaa

Jos valittajan puhevaltaa käyttää hänen laillinen edustajansa tai asiamiehensä tai

jos valituksen laatijana on joku muu henkilö, valituskirjelmässä on ilmoitettava myös tämän nimi ja kotikunta.

Valittajan, laillisen edustajan tai asiamiehen on allekirjoitettava valituskirjelmä, ellei valituskirjelmää toimiteta sähköisesti (telekopiona tai sähköpostilla).

Valituksen liitteet

Valituskirjelmään on liitettävä

- päätös, johon haetaan muutosta valittamalla, alkuperäisenä tai jäljennöksenä
- asiakirjat, joihin valittaja vetoaa vaatimuksensa tueksi, jollei niitä ole jo aikaisemmin toimitettu viranomaiselle
- asiamiehen valtakirja

Valituskirjelmän toimittaminen perille

Valituskirjelmän voi viedä valittaja itse tai hänen valtuuttamansa asiamies. Valituskirjelmä liitteineen voidaan myös lähettää postitse, telekopiona tai sähköpostilla. Postiin valituskirjelmä on jätettävä niin ajoissa, että se ehtii perille valitusajan viimeisenä päivänä ennen aukioloajan päättymistä. Hallinto-oikeudessa kirjaamon aukioloaika on klo 8.00–16.15. Sähköisesti (telekopiona tai sähköpostilla) toimitetun valituskirjelmän on oltava toimitettu niin, että se on käytettävissä vastaanottolaitteessa tai tietojärjestelmässä määräajan viimeisenä päivänä ennen virka-ajan päättymistä.

Valittajalta peritään hallinto-oikeudessa **oikeudenkäyntimaksu 260 euroa**. Tuomioistuinten ja eräiden oikeushallintoviranomaisten suoritteista perittävistä maksuista annetussa laissa (701/1993) on erikseen säädetty eräistä tapauksista, joissa maksua ei peritä.

Toimivaltaisen hallinto-oikeuden yhteystiedot muutoksenhakua varten:

Vaasan hallinto-oikeus

käyntiosoite: Korsholmanpuistikko 43, 4. krs, 65101 VAASA

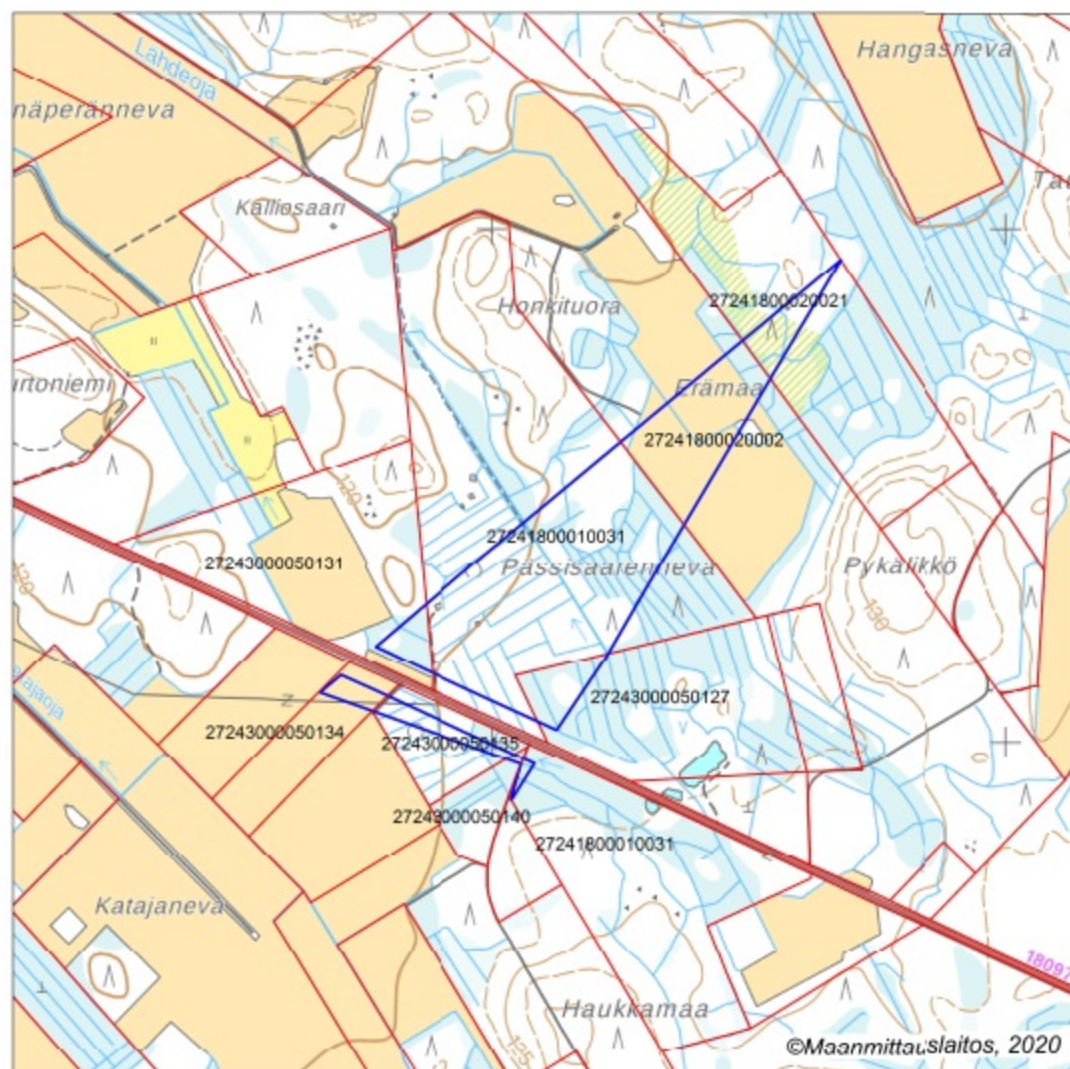
postiosoite: PL 204, 65101 VAASA

puhelinvaihte: 029 56 42611

faksi: 029 56 42760

sähköposti: vaasa.hao@oikeus.fi

Sähköinen asiointipalvelu: <https://asiointi2.oikeus.fi/hallintotuomioistuimet>



©Maanmittauslaitos, 2020

 Malminetsintäalue

 Kiinteistörajat

Mittakaava 1: 10 000


Keliber Oy
Pääsisaarenneva
ML2018:0040



Liite 2

Tila r:no	Pinta-ala (ha)
27241800010031	13,70
27241800020002	4,50
27241800020021	1,14
27243000050127	1,28
27243000050131	0,71
27243000050134	0,44
27243000050135	0,72
27243000050140	0,03

Asianosaiset maanomistajat



Kaupunginhallitus

Laillisuus ja päätösvaltaisuus

Kaupunginhallitus § 302

Päätös Kaupunginhallitus totesi kokouksen lailliseksi ja päätösvaltaiseksi.

Pöytäkirjan tarkastus

Kaupunginhallitus § 303

Päätös Kaupunginhallitus valitsi pöytäkirjan tarkastajiksi Raimo Hentelän ja Sirpa Orjalan, varalle Johanna Palorannan.

Lausunto / Malminetsintälupahakemus (Pässisaarenneva) ML2018:0040 (Keliber Oy) / TUKES

465/11.01.00/2020

KH § 308

Valmistelija: ympäristötarkastaja, Tuomas Hirvijoki puh. 040 8068 309

Asia

Turvallisuus- ja kemikaalivirasto Tukes pyytää kaivoslain (621/2011) 37 §:n nojalla Kokkolan kaupungin lausuntoa malminetsintälupahakemuksesta (lupatunnus ML2018:0040). Hakija on Keliber Oy ja lausunto tulee antaa lupatunnus mainiten 29.6.2020 mennessä. Hakemus on lisätty oheisaineistoon.

Kuulutus ja lausuntopyyntö

Kuulutus ja hakemus on nähtävillä 1.6.2020-1.7.2020 Kokkolan kaupungin verkkosivuilla. Kuulutus ja hakemusasiakirjat ovat nähtävillä myös osoitteessa:

<https://tukes.fi/malminetsintaluvat-ja-valtaukset>

Kuvaus hakemuksen mukaisesta toiminnasta

Keliber Oy on suunnitellut haettavalle alueelle Längän kaivospiirin laajennusta. Kalliomurskenäytteenottoa tai kairausta on suunniteltu tehtävän tarpeen mukaan.

Hakemus

Keliber Oy hakee kaivoslain mukaista malminetsintälupaa. Hakemuksen kohteena oleva alue sijaitsee Pässisaarennevalalla liitteen A osoittamalla paikalla Ullavassa. Alue sijaitsee noin kahden kilometrin etäisyydellä Ullavanjärvestä. Laajempi karttakuva sijainnista on esitetty liitteessä B. Alueen kokonaispinta-ala on 22,53 ha.

Keliber Oy etsii alueelta litiumia. Hakualueen vieressä sijaitsee Längän kaivospiiri, jonka alueelta tunnetaan kairauksella tutkitut ja arvioidut mineraalivarannot (1,347 MT, 1.06 % Li_2O =Litiumoksidi)

Liite A § 308

Liite B § 308

Toiminnan vaikutukset

Hakijan mukaan malminetsintälupahakualueelle suunnitellut tutkimustoimet eivät aiheuta merkittäviä välittömiä tai välillisiä vaikutuksia ympäristön- tai luonnonsuojeluun, vesistöihin ihmisiin, maa- tai kallioperään. Vähäisiä vaikutuksia yksittäisiin puihin tai puuryhmiin voi esiintyä ja vähäisiä vaikutuksia maaperään voi esiintyä kulku-urien ja ojien ylityskohdilla.

Mahdolliset vähäiset puustovauriot korvataan maanomistajille lainmukaisesti täysimääräisinä. Hakija pyrkii minimoimaan maaperään aiheutuvat vaikutukset mm. käyttämällä jo olemassa olevia kulku-uria sekä ojien ylityskohtia.

Malminetsinnän jälkitoimenpiteinä ojien ylityksiin tehtävät tilapäiset maa- tai puusillat tullaan purkamaan niiden käytön päätyttyä ja syväkairauksiin asennetut maaputket tullaan katkaisemaan läheltä maanpintaa.

Lausunto

Alueelle ollaan laatimassa erillistä louhosalueiden osayleiskaavaa, jonka hallinnollinen käsittely on vaiheessa. Alueella ei ole rakennuksia. Hankkeelle ei ole olemassa maankäyttö- ja rakennuslain ja ympäristönsuojelulain mukaisia esteitä malminetsintäluvan myöntämiseksi. Luvan myöntämisen edellytyksenä tulee huomioida kaivoslain 46 §:n mukaiset malminetsintäluvan myöntämisen esteet.

Hakijan tulee korvata mahdolliset puustovahingot maanomistajille täysimääräisinä. Malminetsintäluvan haltijan on maksettava malminetsintäalueeseen kuuluvien kiinteistöjen omistajille kaivoslain 99 §:n mukainen malminetsintäkorvaus. Malminetsintäluvan haltijan tulee asettaa riittävä lupakohtainen vakuus kaivoslain (621/2011) 15

§:ssä tarkoitettujen jälkitoimenpiteiden sekä 103 §:ssä tarkoitetun vahingon ja haitan korvaamista, sekä muiden kaivoslakiin perustuvien velvoitteiden täyttämistä varten.

K.H. Renlundin museo antaa erillisen lausunnon asiasta muinaismuistolain ja arkeologisten selvitysten osalta. K.H. Renlundin museon mukaan muinaismuistolain mukaista estettä malminetsintäluvan myöntämiselle hakemuksessa esitetyle alueelle ei ole.

Kaupunginjohtaja Kaupunginhallitus päättää esittää yllä olevan lausunnon.

Päätös Kaupunginhallitus hyväksyi päätösesityksen.

REINO HERLEVI
Reino Herlevi
puheenjohtaja

BEN WEIZMANN
Ben Weizmann
sihteeri

Tarkastettu

RAIMO HENTELÄ
Raimo Hentelä

SIRPA ORJALA
Sirpa Orjala

Todistan pöytäkirjanotteen oikeaksi ja että pöytäkirja on tarkastuksen jälkeen säädetyllä tavalla nähtävänä kaupunginkansliassa 30.6.2020 klo 9.00 - 16.00.

Kokkolassa 24.6.2020


Leena Heinua-Nieminen
hallintosihteeri





Turvallisuus- ja kemikaalivirasto (Tukes)
Valtakatu 2
96100 ROVANIEMI
kaivosasiat@tukes.fi

Viite Lausuntopyyntönne 5.6.2020 (ML2011:0011, ML2018:0040,
ML2015:0031, ML2019:0052) ja 17.6.2020 (ML2011:0019)

ELY-keskuksen lausunto Keliber Oy:n malminetsintälupahakemuksista

Turvallisuus- ja kemikaalivirasto (Tukes) on pyytänyt Etelä-Pohjanmaan elinkeino-, liikenne- ja ympäristökeskukselta (jäljempänä ELY-keskus) kaivoslain (10.6.2011/621) 37 §:n nojalla lausuntoa seuraavista Keliber Oy:n malminetsintälupahakemuksista:

- Outovedenneva, ML2011:0019, Kokkola. (EPOELY/1256/2020)
- Outoleviä, ML2011:0011, Kaustinen. (EPOELY/1162/2020)
- Pässisaarenneva, ML2018:0040, Kokkola. (EPOELY/1100/2020)
- Emmes 1, ML2015:0031, Kruunupyy. (EPOELY/716/2016)
- Emmes 2, ML2019:0052, Kruunupyy. (EPOELY/1118/2020)

Lausuntoa on pyydetty siitä, onko kohteilla mahdollista jatkaa tehokasta malminetsintää hakemuksen mukaisilla tutkimusmenetelmillä ilman että niistä on kaivoslain (621/2011) 11 §:n mukaisesti;

- 1) haittaa ihmisten terveydelle tai vaaraa yleiselle turvallisuudelle;
- 2) merkittäviä muutoksia luonnonolosuhteissa;
- 3) harvinaisten tai arvokkaiden luonnonesiintymien olennaista vahingoittumista;
- 4) merkittävää maisemallista haittaa.

Outovedenneva

Alueen tiet ovat yksityisteitä. Asia tarkistettu Väylän karttapalvelusta:
<https://vayla.fi/kartat/tiekartat#.XkPBjeSP6Uk>.

Hakemuksen mukaan kohteella ei ole voimassa olevaa kaavaa ja lähistölle on valmisteilla ns. louhosalueiden osayleiskaava, joka valmistunee vuoden 2018 loppuun mennessä. Alueen kaavoitustilannetta ei ole päivitetty malminetsintälupahakemukseen.

Vaikutukset pintavesiin

Malminetsintälupa alue ei sijoitu pintavesien välittömään läheisyyteen, mutta on kuitenkin lähellä Outovesi-järveä. Malminetsinnällä sinänsä ei arvioida olevan suoria vaikutuksia järveen, mutta järvi on pieni ja vedenlaadultaan hyvässä tilassa, joten erityisvarovaisuutta on syytä harjoittaa toiminnassa.

Vaikutukset pohjavesiin

Outovedennevan alueella ei ole pohjavesialueita eikä lähteitä. Maaperä on moreenia ja turvetta (paksu kerros). Outoveden rannalla on viisi vapaa-ajan asuntoa. ELY-keskuksella ei ole tietoa, onko vapaa-ajan asunnoilla käytössä talousvesikaivoja.

Vaikutukset luontoarvoihin

ELY-keskuksella ei ole tietoja alueen luontoarvoista. Jotta merkittäviä muutoksia luonnonolosuhteisiin ei muodostu, tulee malminetsinnässä huomioida mahdolliset alueella esiintyvät arvokkaat luontotyytit ja lajit, erityisesti luontodirektiivin liitteen IVa lajit.

Outoleviä

Alueen tiet ovat yksityisteitä. Asia tarkistettu Väylän karttapalvelusta: <https://vayla.fi/kartat/tiekartat#.XkPBjeSP6Uk>.

Vaikutukset pintavesiin

Lupahakemuksissa on esitetty lupaharkinnan kannalta tarpeelliset ja luotettavat selvitykset toiminnan ympäristö- ja muista vaikutuksista ottaen huomioon suunniteltujen toimenpiteiden laatu ja laajuus.

Vaikutukset pohjavesiin

Alueella ei ole pohjavesialueita. Lähteitä sijaitsee kiinteistöllä 236-401-10-183 sekä Vähä Vehkanevan turvetuotantoalueella kiinteistöillä 236-401-9-218 ja kiinteistöjen 236-401-10-81 ja 26-401-10-68 rajalla. Maaperä on moreenia ja turvetta (paksu turvekerros). Harijärven rannalla on kolme vapaa-ajan asuntoa. ELY-keskuksella ei ole tiedossa, onko vapaa-ajan asunnoilla omia kaivoja.

Vaikutukset luontoarvoihin

Hakemusalueelle ulottuu kaksi metsälain 10 §:n mukaista metsäluonnon monimuotoisuuden kannalta tärkeää kohdetta Harijärvenojan ja Palojärvenojan varrella: pienvesien välitön lähiympäristö. (<https://www.metsaan.fi/karttapalvelut>) Metsäluonnon monimuotoisuuden kannalta arvokkaita kohteita ei tule heikentää.

ELY-keskuksella ei ole muilta osin tietoja alueen luontoarvoista. Jotta merkittäviä muutoksia luonnonolosuhteisiin ei muodostu, tulee malminetsinnässä huomioida em. metsälakikohteiden lisäksi mahdolliset muut alueella esiintyvät arvokkaat luontotyytit ja lajit, erityisesti luontodirektiivin liitteen IVa lajit.

Pässisaarenneva

Alueen tiet ovat yksityisteitä. Malminetsintäalueiden välissä kulkee valtion tie 18097. Asia tarkistettu Väylän karttapalvelusta:

<https://vayla.fi/kartat/tiekartat#.XkPBjeSP6Uk>

Hakemuksen mukaan kohteella ei ole voimassa olevaa kaavaa ja lähistölle on valmisteilla ns. louhosalueiden osayleiskaava, joka valmistunee vuoden 2018 loppuun mennessä. Alueen kaavoitustilannetta ei ole päivitetty malminetsintälupahakemukseen. Haettavalle alueelle on suunniteltu Längän kaivospiirin laajennusta, johon liittyvä hakemus on ollut tarkoitus jättää vuoden 2018 aikana. Tätä kohtaa ei ole myöskään päivitetty malminetsintälupahakemukseen.

Vaikutukset pintavesiin

Lupahakemuksissa on esitetty lupaharkinnan kannalta tarpeelliset ja luotettavat selvitykset toiminnan ympäristö- ja muista vaikutuksista ottaen huomioon suunniteltujen toimenpiteiden laatu ja laajuus.

Vaikutukset pohjavesiin

Pässisaarennevan malminetsintähakemuksen alue ei sijaitse pohjavesialueella. Maaperä on paksuturpeista suota ja pieneltä osin moreenia.

Vaikutukset luontoarvoihin

ELY-keskuksella ei ole tietoja alueen luontoarvoista. Jotta merkittäviä muutoksia luonnonolosuhteisiin ei muodostu, tulee malminetsinnässä huomioida mahdolliset alueella esiintyvät arvokkaat luontotyytit ja lajit, erityisesti luontodirektiivin liitteen IVa lajit.

Emmes 1 ja Emmes 2

Alueen tiet ovat yksityisteitä. Asia tarkistettu Väylän karttapalvelusta:

<https://vayla.fi/kartat/tiekartat#.XkPBjeSP6Uk>.

Vaikutukset pintavesiin

Malminetsintä kohdistuu joko pintaveden alle tai sen välittömään läheisyyteen. Hakemuksessa mainitaan jälkitoimenpiteet, mutta jään päältä tapahtuvan kairauksen toteutusta ei kuvata. Hakemuksesta ei käy ilmi, miten varmistetaan, ettei kairauksen aikana pohjasedimentti

aiheuta veden samentumista, tai miten on arvioitu, ettei toiminnasta aiheutu merkittäviä heikentäviä vaikutuksia vesistöön.

Emmes Storträsk on matala järvi, joka on talvella herkkä hapenkulutusta lisääville tekijöille. Ilman Ullavanjoen luusuassa ja Emmes Storträsketin jään päältä tapahtuvien kairauksien tarkempaa kuvausta ei voida katsoa, ottaen huomioon suunniteltujen toimenpiteiden laatu ja laajuus, että lupaharkinnan kannalta tarpeelliset ja luotettavat selvitykset toiminnan ympäristö- ja muista vaikutuksista on tehty. Näin ollen ELY-keskus ei voi ilman tarkempaa toiminnan kuvausta ja selvitystä ottaa kantaa mahdollisiin vesistövaikutuksiin. Kairauksien tarkempaan kuvaukseen tulee sisältyä selvitys siitä, miten ehkäistään vesistöön kohdistuvat vaikutukset. Kummankin alueen osalta tulee perustella arviot siitä, ettei toiminnasta aiheudu merkittäviä vaikutuksia vesistöihin.

Emmes Storträsk on vesienhoidon suunnittelussa 2. kauden ekologisessa luokittelussa luokiteltu tyydyttävään ekologiseen luokkaan asiantuntija arviona. 3. kauden alustavaan luokitteluun on saatu asiantuntija-arvion lisäksi tietoa järven kalastosta. Ekologinen luokka on esitetty olevan tyydyttävä. Vedenlaatutietoja ei järvestä löydy.

Vaikutukset pohjavesiin

Alueella **Emmes 1** ei ole pohjavesialueita eikä lähteitä. Lähimmät pohjavesialueet ovat vedenhankintaan soveltuvat pohjavesialueet Seljesåsen ja Keminacken Emmesin alueesta noin 500 metriä länteen. Pohjaveden virtaussuunta on kaakosta luoteeseen. Pohjavesialueet on vettä ympäristöönsä purkavia. Maaperä on moreenia ja turvetta (ohut ja paksu kerros). Emmes Storträsk- järven rannalla on sekä vakituista asumista, että loma-asumista. ELY-keskuksella ei ole tietoa, onko rakennuksilla kaivoja.

Alueella **Emmes 2** ei ole pohjavesialueita eikä lähteitä. Lähimmät pohjavesialueet ovat vedenhankintaan soveltuvat pohjavesialueet Seljesåsen ja Keminacken Emmesin alueesta noin 900 metriä länteen. Pohjaveden virtaussuunta on kaakosta luoteeseen. Pohjavesialueet on vettä ympäristöönsä purkavia. Maaperä on moreenia ja turvetta (ohut ja paksu kerros).

Vaikutukset luontoarvoihin

ELY-keskuksella ei ole tietoja alueen luontoarvoista. Jotta merkittäviä muutoksia luonnonolosuhteisiin ei muodostu, tulee malminetsinnässä huomioida mahdolliset alueella esiintyvät arvokkaat luontotyypit ja lajit, erityisesti luontodirektiivin liitteen IVa lajit.

ELY-keskuksella ei ole muuta huomautettavaa
malminetsintälupahakemuksista.

Luonnonsuojeluyksikön päällikkö

Leena Rinkineva-Kantola

Ylitarkastaja

Johanna Kullas

Tämä asiakirja EPOELY/1256/2020 on hyväksytty sähköisesti / Detta dokument EPOELY/1256/2020 har godkänts elektroniskt

Kullas Johanna 21.07.2020 13:59

Rinkineva-Kantola Leena 21.07.2020 14:07



Kommentti

02.06.2020

MV/82/05.02.01/2020 1 (1)

Turvallisuus- ja kemikaalivirasto/Laitos- ja kaivosvalvonta/Kaivokset
Valtakatu 2
96100 ROVANIEMI

Viite ML2018:0040

Asia **KOKKOLA, Keliber Oy:n malminetsintälupa alueella Pässisaarenneva**

Museovirasto on edentänyt oheisen lausuntopyyynnön toimijalle K.H. Renlundin museo, joka alueellisena vastuumuseona 1.1.2020 alkaen vastaa rakennetun kulttuuriympäristön ja maiseman lisäksi myös arkeologisen kulttuuriperinnön viranomaistehtävistä Keski-Pohjanmaalla.

Intendentti

Satu Mikkonen - Hirvonen

Tiedoksi Kokkolan kaupunki/K.H. Renlundin museo
K.H.Renlundin museo/Lauri Skantsi

17.6.2020

465/11.01.00/2020

Turvallisuus- ja kemikaalivirasto Tukes
Valtakatu 2
96100 Rovaniemi

Asia Malminetsintälupahakemus Kokkola Pässisaarenneva (Keliber Oy)

Viite Lupatunnus ML2018:0040

Valmistelija: arkeologi Lauri Skantsi, 044 7809 055

Museovirasto on edentänyt 2.6.2020 K.H.Renlundin museolle lausuntopyyntönne koskien Kokkolan Pässisaarennevalle kohdistuvaa malminetsintälupahakemusta. K.H.Renlundin museo tarkastelee malminetsintälupahakemusta arkeologisen kulttuuriperinnön näkökulmasta ja toteaa lausuntonaan seuraavaa.

Taustaa

Keliber Oy hakee malminetsintälupaa Kokkolan kaupungin alueelle Pässisaarennevalle noin kahden kilometrin päähän Ullavanjärvestä. Alueen kokonaispinta-ala on 22,53 ha. Hakija otaksuu alueelta löytyvän litiumia. Hakualueen vieressä sijaitsee Längän kaivospiiri, jonka alueelta tunnetaan kairauksella tutkitut ja arvioidut mineraalivarannot. Hakijan mukaan malminetsintälupahakueelle suunnitellut tutkimustoimet eivät aiheuta merkittäviä välittömiä tai välillisiä vaikutuksia ympäristön- tai luonnonsuojeluun, vesistöihin ihmisiin, maa- tai kallioperään. Alueelle ollaan laatimassa erillistä louhosalueiden osayleiskaavaa, jonka hallinnollinen käsittely on vaiheessa. Alueella ei ole rakennuksia.

Lausunto


K.H.Renlundin museon käytävissä olevien tietojen mukaan malminetsintälupahakemuksen liitteessä 1 esitetyltä malminetsintälupahakemusalueelta ei ole tiedossa muinaismuistolain 295/1963 rauhoittamia kiinteitä muinaisjäännöksiä eikä muita kulttuuriperintökohteita. Keliberin louhosalueiden osayleiskaava-alueilla (Längtä, Rapasaari, Syväjärvi, ja Outovesi) on tehty arkeologisen kulttuuriperinnön inventointi Keski-Pohjanmaan ArkeologiaPalvelun toimesta vuonna 2014. Nyt kyseessä oleva Pässisaarennevan malminetsintäalue sijoittuu välittömästi Längän louhosalueen luoteispuolelle, joten alue ei sisällynyt vuoden 2014 inventointiin.

Pässisaarennevan malminetsintäalue on enimmäkseen profiililtaan tasaista ojitettua nevaa ja peltoa. Arkeologisesta näkökulmasta potentiaalista muokkaamatonta metsämaata siellä on vain vähäisessä määrin. Nämä potentiaaliset alueet tarkastettiin museon 10.6.2020 tekemässä maastokatselmuksessa eikä alueilla havaittu maanpäälle näkyviä merkkejä arkeologisesta kulttuuriperinnöstä. Näin ollen museo ei näe muinaismuistolain mukaista estettä malminetsintäluvan myöntämiselle hakemuksessa esitetyle alueelle.

Museo tuo tässä yhteydessä esille kaikkea kaivuutyötä koskevan muinaismuistolain 14 §. Pykälässä tähdennetään välitöntä yhteydenottoa museoviranomaiseen, jos muuttuvassa maankäytössä havaitaan viitteitä tai merkkejä muinaisjäännöksistä. Museo huomauttaa myös, että Längän ympäristössä on laajoja arkeologisen kulttuuriperinnön näkökulmasta potentiaalisia alueita, joiden mahdollisia muinaisjäännöskohteita ja muita kulttuuriperintökohteita ei ole selvitetty. Tämä tulee ottaa huomioon mahdollisissa jatkohankkeissa ja pyydetävä alueellisen vastuumuseon (K.H.Renlundin museo) tai Museoviraston lausunto maankäytön muuttuessa tai toiminta-alueen laajetessa.



Kristina Ahmas
museotoimenjohtaja



Lauri Skantsi
arkeologi

Tiedoksi Museovirasto/Satu Mikkonen-Hirvonen
Etelä-Pohjanmaan ELY-keskus/Juhani Hallasmaa

Keliber Technology Oy
Toholammintie 496
69600 Kaustinen

KAIVOSLAIN (621/2011) MUKAINEN VAKUUS

Kaivoslain 10 luvun 107 §:n mukaan malminetsintäluvan haltijan on asetettava vakuus mahdollisen vahingon ja haitan korvaamista sekä jälkitoimenpiteiden suorittamista varten, jollei tätä ole pidettävä tarpeettomana toiminnan laatu ja laajuus, toiminta-alueen erityispiirteet, toimintaa varten annettavat lupamääräykset ja luvan hakijan vakavaraisuus huomioon ottaen.

Tukes on määrännyt malminetsintäluvalle ML2018:0040 asetettavaksi lupakohtaisen 2000 euron suuruisen vakuuden. Vakuus tulee asettaa pankkitalletuksena Turvallisuus- ja kemikaalivirastolle kaivoslain (621/2011) 15 §:ssä tarkoitettujen jälkitoimenpiteiden sekä 103 §:ssä tarkoitetun vahingon ja haitan korvaamista, sekä muiden kaivoslakiin perustuvien velvoitteiden täyttämistä varten.

Talletus tulee tehdä pankkiin Turvallisuus- ja kemikaaliviraston hyväksi. Pankin tulee toimittaa tilivarojen panttausilmoitus avatusta vakuustilistä Turvallisuus- ja kemikaalivirastolle (os. Valtakatu 2, 96100 Rovaniemi) sekä antaa sitoumus, jolla se luopuu kuittausoikeudesta kyseiseen tiliin. Vakuustili ei saa olla määräaikainen.

Tilivarojen panttausilmoituksen allekirjoittaa pankin edustaja sekä pantattavan tilin omistaja, eli luvan saajan [YHTIÖN NIMI] kaupparekisteriotteessa mainittu henkilö(t) joilla on nimenkirjoitusoikeus.

Vakuus on asetettava viimeistään 30 päivänä siitä, kun malminetsintälupa on tullut lainvoimaiseksi. Pyydämme täydentämään ja allekirjoittamaan liitteenä olevan panttaussitoumuksen.

Tukesille vakuutta varten toimitettavat asiakirjat:

- Yleispanttaussitoumuslomake (liitteenä)
- Pankin tilivarojen panttausilmoitus
- Pantinantajan kaupparekisteriote

Asiakirjat tulee toimittaa Turvallisuus- ja kemikaalivirastolle osoitteeseen Valtakatu 2, 96100 Rovaniemi.

Antti Mikkola
ylitarkastaja

YLEISPANTTAUSSITOUMUS

Pantinantaja _____

Y-tunnus _____

Pantti Tili n:o _____

Tilin saldo panttauspäivänä: _____

Vastuut, josta pantti vastaa

Yllä mainitun yhtiön (pantinantaja) kaivoslakiin (621/2011) perustuva malminetsintäluvan- tai lupien nojalla harjoitettava toiminta. Pantti asetetaan kaivoslain 15 §:ssä tarkoitettujen jälkitoimenpiteiden sekä 103 §:ssä tarkoitetun vahingon ja haitan korvaamista, sekä muiden kaivoslakiin perustuvien velvoitteiden täyttämistä varten.

Panttaussitoumus Luovutamme edellä yksilöidyn pantin Turvallisuus- ja kemikaalivirastolle tässä sitoumuksessa mainittujen vastuiden täyttämisen vakuudeksi.

Voimassaoloaika Tämä yleispanttaussitoumus on voimassa toistaiseksi

Päiväys ____ . ____ . ____

Allekirjoitus _____

Nimen selvennys _____