

KUULUTUS

Turvallisuus- ja kemikaalivirasto (Tukes) kuuluttaa kaivoslain (10.6.2011/621) 40 §:n nojalla.

kullanhuuhdontaluvan muutoshakemuksen

Hakijat: Marko Touru, Marko Lauronen

Lupatunnus: HL2012:0056

Alueen sijainti: Sodankylän kunta, Tankavaara, 4,9 ha

Lapiokaivuuseen oikeuttavan luvan muuttaminen konekaivuuseen oikeuttavaksi. Suunniteltu vuotuinen kaivumäärä enintään 495 m³.

Mielipiteet ja muistutukset

Mielipiteet ja muistutukset voi lähettää 19.4.2021 mennessä lupatunnus mainiten sähköisesti osoitteeseen kaivosasiat@tukes.fi tai osoitteeseen Valtakatu 2, 96100 Rovaniemi

Nähtävilläolo

Kuulutus ja hakemusasiakirjat ovat nähtävänä 18.3.2021 – 19.4.2021 Tukesin verkkosivuilla osoitteessa <https://tukes.fi/paatokset-ja-kuulutukset/kullanhuuhdontaluvat>. Tiedoksisaannin katsotaan tapahtuneen seitsemäntenä (7) päivänä kuulutuksen julkaisusta.

Lisätietoja

kaivosasiat@tukes.fi tai puh. 029 5052 000

KULLANHUHDONTALUPAHAKEMUS

Pakolliset kohdat on merkitty tähdellä (*). Ennen hakemuksen toimittamista kaivosviranomaiselle hakijan on huolehdittava, että ne on täytetty asianmukaisesti.

1. HAKIJAN TIEDOT

1.1. Etu- ja sukunimi *

Marko Lauronen

1.2. Postiosoite *

1.7. Muut hakijat yhteystietoineen

Marko Touru

2. ALUEEN TIEDOT

2.1. Ehdotus alueen nimeksi

AuRum

2.2. Alueen pinta-ala *

5

ha (enintään 7 ha)

2.3. Sijainti: Lappi, valtion omistama alue *

- Inarin kunta
 Sodankylän kunta
 Sallan kunta
 muu

mikä?

2.4. Haettavan alueen tarkempi sijainti (joen, puron tarkkuudella)

AuRum valtaus Tankavaara Hopiaoja

2.5. Hakijan esitys luvan voimassaoloajaksi:

10

vuotta

Uutta lupaa voi hakea enintään neljäksi vuodeksi, jatkolupaa 10 vuodeksi.

2.6. Selvitys haettavasta alueesta ja sen käyttöä koskevista rajoituksista sekä pääpiirteittäinen selvitys merkittävistä luonto- ja kullanhuuhdontakulttuuriarvoista alueella *

Selvitys mm. luonnonsuojelulain, erämaalain ja muinaismuistolain nojalla aluetta koskevista rajoituksista. Saamelaisen kotiseutualuetta ja erityistä poronhoitoaluetta koskevassa hakemuksessa on kyseisiä alueita koskevat säännökset otettava huomioon.

Kaivutavan muutoshakemus Aurum valtaukselle HL2012:0056-02 lapiokaivusta 495 kuutiometrin pienkaivuluvaksi

Tankavaaran kullanhuuhdonta-alue on ollut kullanhuuhdonta alueena jo -30 luvulta lähtien.

Aluetta rajoittaa maailmansodan aikaiset rakenteet

2.7. Selvitys alueen käyttöä koskevien rajoitusten huomioon ottamisesta *

olemassa olevia rakenteita ei vaurioiteta tai muuteta

2.8. Selvitys alueen oikeusvaikutteisista kaavoista ja mahdollisesti vireillä olevista kaavahankkeista sekä selvitys siitä, ettei haetulla alueella ole kaivoslain (621/2011) 46 §:n 1 momentin 1 ja 2 kohdassa tarkoitettua estettä *

alueella ei ole asemakaavaa

3. SELVITYS TOIMINNASTA JA TOIMINNAN VAIKUTUKSISTA

3.1. Kuvaus toiminnan määrästä (m³), laadusta ja aikataulusta *

Kaudessa 495 kuutiomäärän kaivu koneellisesti ympäristöluvan mukaisesti

3.2. Onko alueella tarkoitus suorittaa koneellista kullankaivuuta? *

- Kyllä
 Ei

3.3. Onko hakijalla alueelle voimassaoleva ympäristöluva? *

- Kyllä
 Ei

3.4. Onko hakemukseen liitetty kaivannaisjätteen jätehuoltosuunnitelma? *

- Kyllä
 Ei

3.5. Miten kulku alueelle järjestetään? *

Nelostieltä metsätietä pitkin valtausalueelle

3.6. Selvitys niistä, joiden etua, oikeutta tai velvollisuutta asia saattaa koskea *

Mainitse mm. alueen paliskunta, sijoittuuko alue saamelaiden kotiseutualueelle, ym.

Lapin paliskunta. Vuotso

3.7. Hakijan arvio toiminnan ympäristö- ja muista vaikutuksista sekä selvitys toiminnan haitallisten vaikutusten ehkäisystä *

Jos kullanhuhdentalupaa koskeva hakemus kohdistuu saamelaisten kotiseutualueelle, on toiminnan vaikutuksia arvioitava saamelaisten oikeuden kannalta alkuperäiskansana, koltta-alueella kolttalaissa säädettyjen tavoitteiden kannalta ja erityisellä poronhoitoalueella poronhoidon kannalta.

Koneellisella kaivuulla on tarkoitus maisemoida ja ennallistaa jo vuosien ajan lapiokaivulla muuttunut ojan välitön läheisyys, sekä järjestää turistikaivu järkevämmäksi toteuttaa samalla lapiokaivulla maisemoiden.

Alueen lähimmät porotalouden rakenteet sijaitsevat erotteluaitana kahden kilometrin päässä

3.8. Selvitys toiminnan lopettamisesta ja siihen liittyvistä toimenpiteistä sekä jälkitoimenpiteistä *

Toiminta edesauttaa alueen maisemointitarvetta

4. RAKENTAMINEN

4.1. Haetaanko alueelle lupaa rakentaa rakennus tai rakennelma tämän hakemuksen yhteydessä?

- Kyllä
 Ei

4.2. Perustelut rakentamistarpeelle

4.3. Onko hakemukseen liitetty rakennusta tai rakennelmaa koskevat rakennuspiirustukset?

- Kyllä
 Ei

5. VAKUUS

Hakijan ehdotus vakuuden suuruudesta/selvitys sen tarpeellisuudesta. Ehdotus perusteltava.

Normaali pienkonekaivun vakuusmaksu

6. MUUT TIEDOT

Muut hakemuksen käsittelyyn mahdollisesti vaikuttavat lisätiedot

Aluetta ei ole mahdollista maisemoida lapiotyökaluin, johtuen suuresta lapiokauväärästä viimeisen viiden vuoden aikana

Allekirjoitus (kaikkien hakijoiden) *

Sähköisesti toimitettuihin hakemuksiin kaivosviranomaisen pyytää allekirjoitukset tarvittaessa.

PAKOLLISET LIITTEET:

1. Hakijan virkatodistus (kaikkien hakijoiden)
2. Kartta alueesta
3. Kaivannaisjätteen jätehuoltosuunnitelma

Muista liittää hakemukseen kaikki tarvittavat liitteet!

LÄHETÄ HAKEMUS

TULOSTA HAKEMUS

Turvallisuus- ja kemikaalivirasto

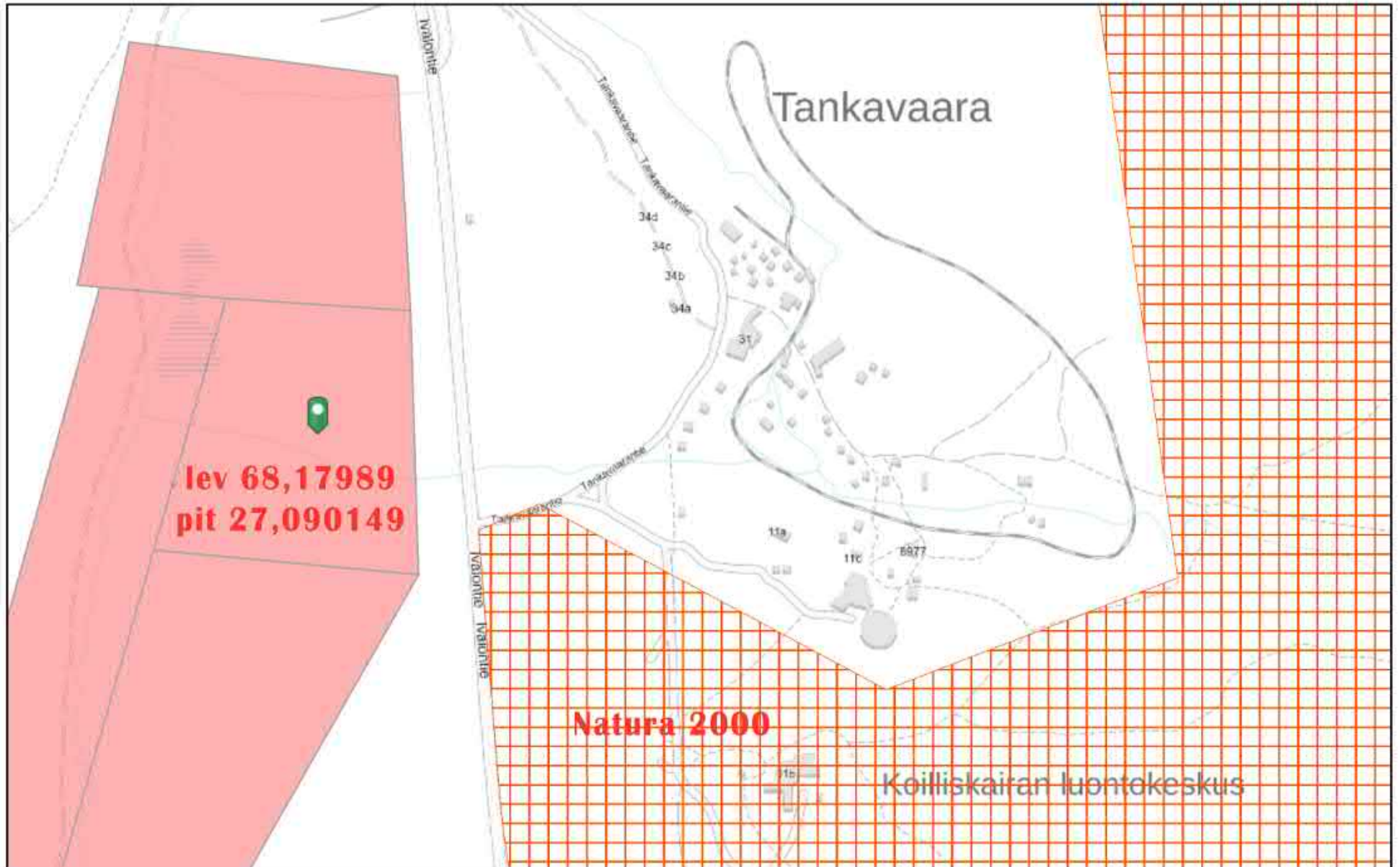
Helsinki
PL 66 (Opastinsilta 12 B)
00521 Helsinki

Tampere
Kalevantie 2
33100 Tampere

Rovaniemi
Valtakatu 2
96100 Rovaniemi

Neuvonta 029 5052 000
www.tukes.fi/kaivosasiat
kaivosasiat@tukes.fi

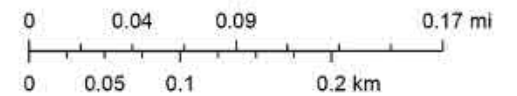
Viewer Map



February 7, 2020

- | | | |
|---|---|---|
|  Natura 2000 -alueet |  Kaivosalueet voimassa |  Kaivospiirihakemukset |
|  Kullanhuuhdonta-alueet |  Kaivoslupahakemukset |  Malmietsintäalueet voimassa |
|  Kullanhuuhdontalupahakemukset |  Kaivospiirit voimassa |  Malmietsintälupahakemukset |

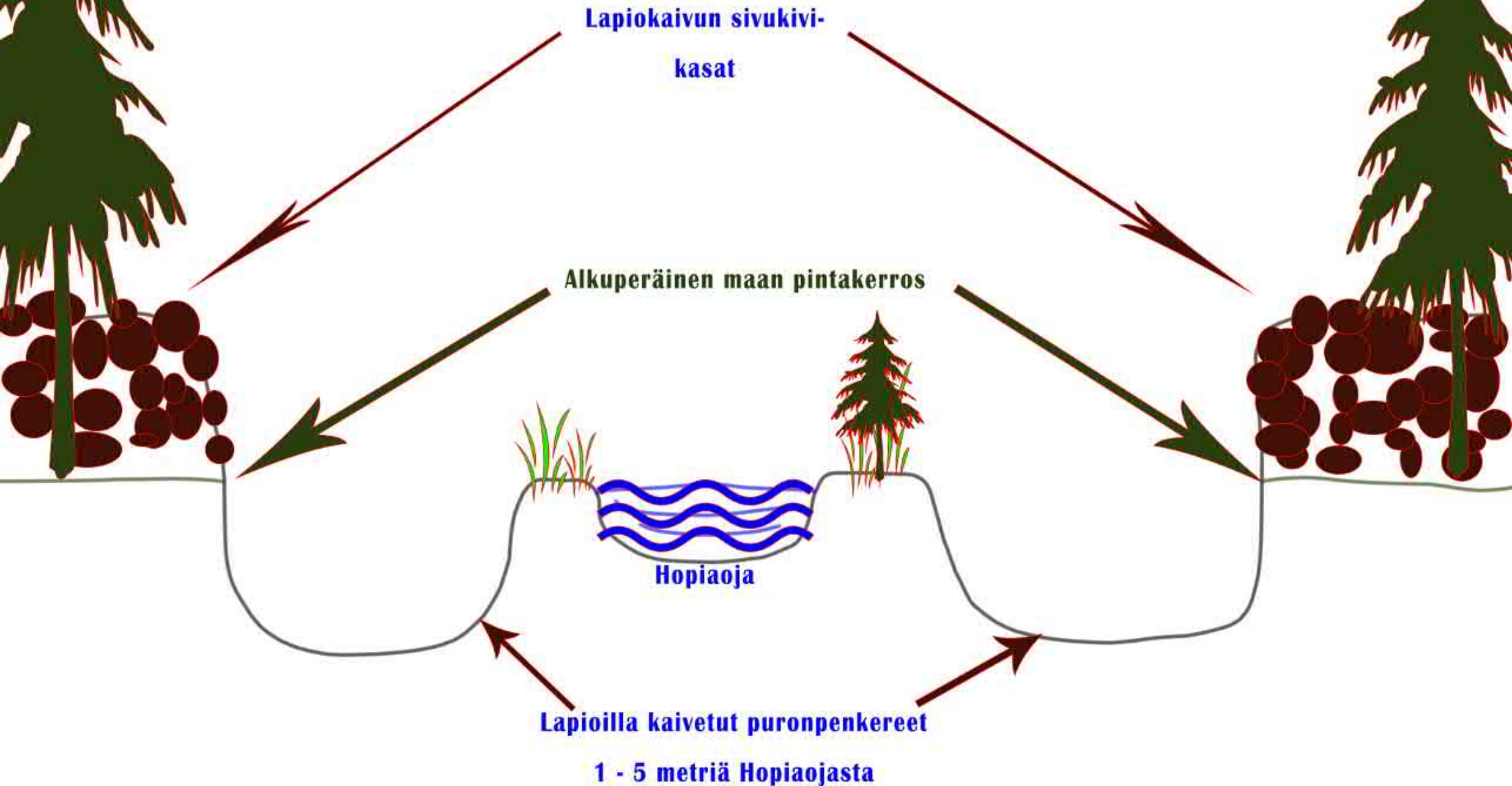
1:5,000



(c) MML, Esri Finland

Seliteliite 1

Nykyhetken tilanne maisemointitarpeelle

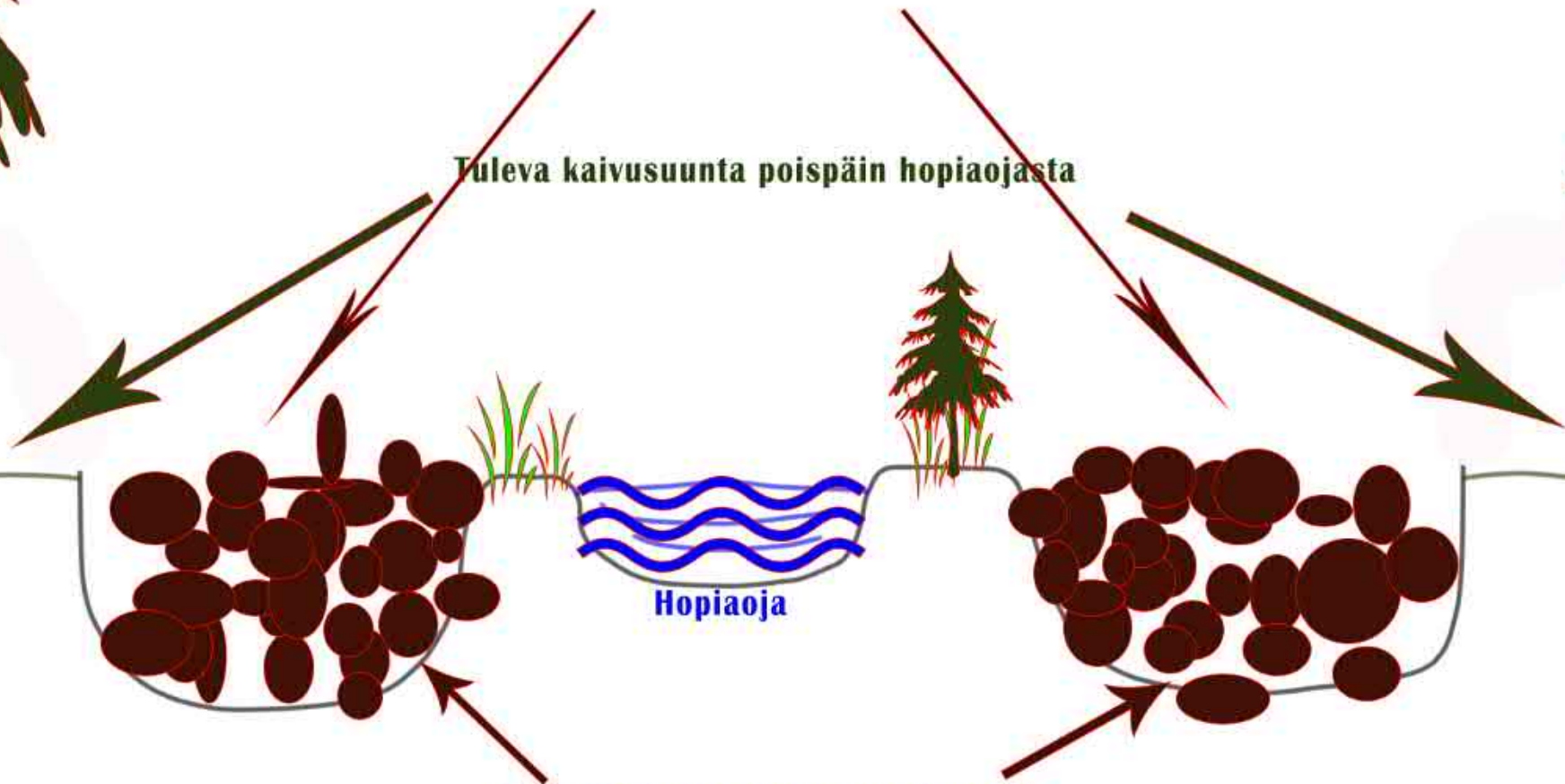


Seliteliite 2

tilanne maisemoinnin jälkeen

Lapiokaivun sivukivi-
kasat maisemoituina

Tuleva kaivusuunta poispäin hopiaojasta



Lapioilla kaivetut puronpenkereet

1 - 5 metriä Hopiaojasta

Seliteliite 3

Nykyhetken lapiokaivu

Sivukivikasat



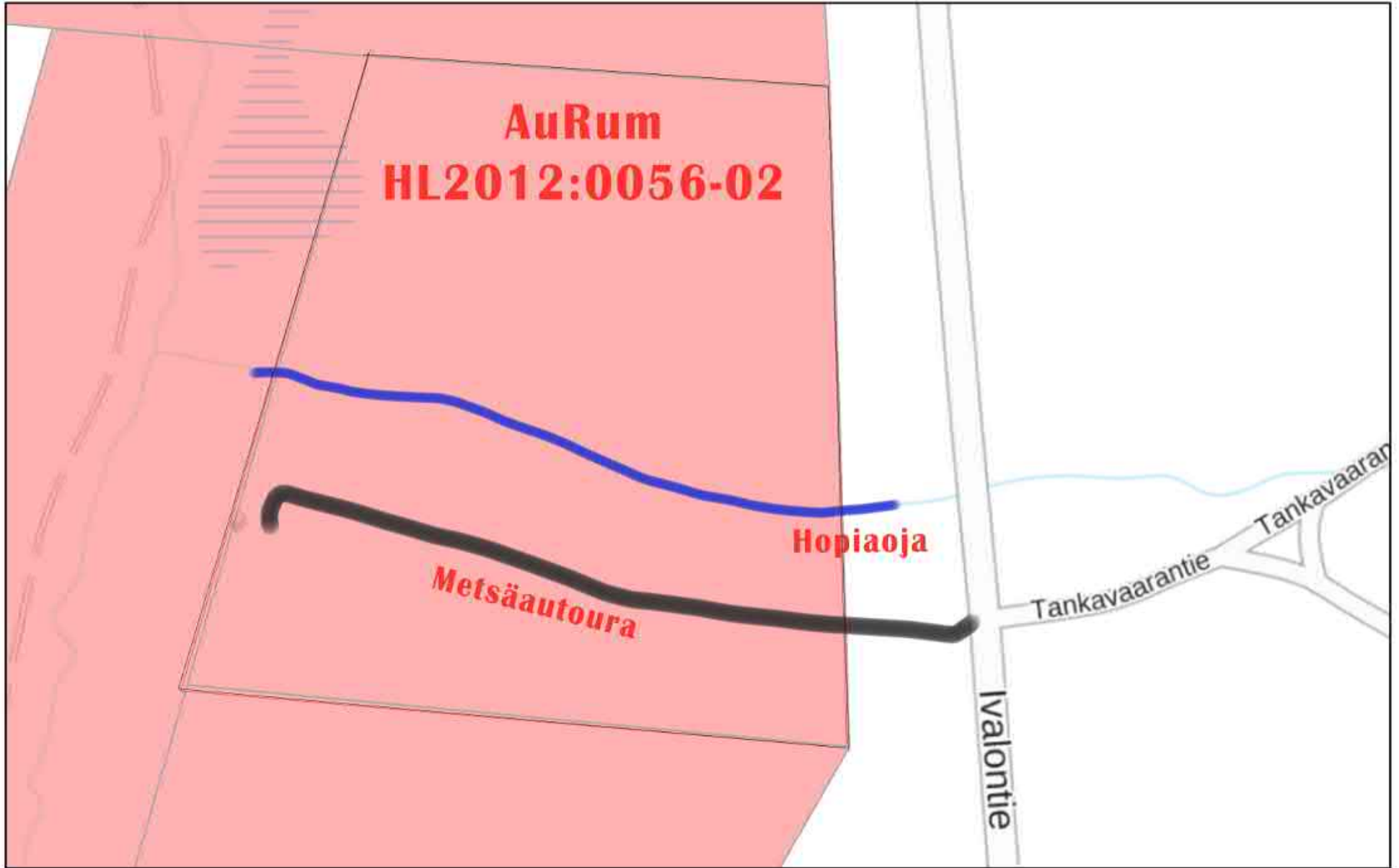
Hopiaoja

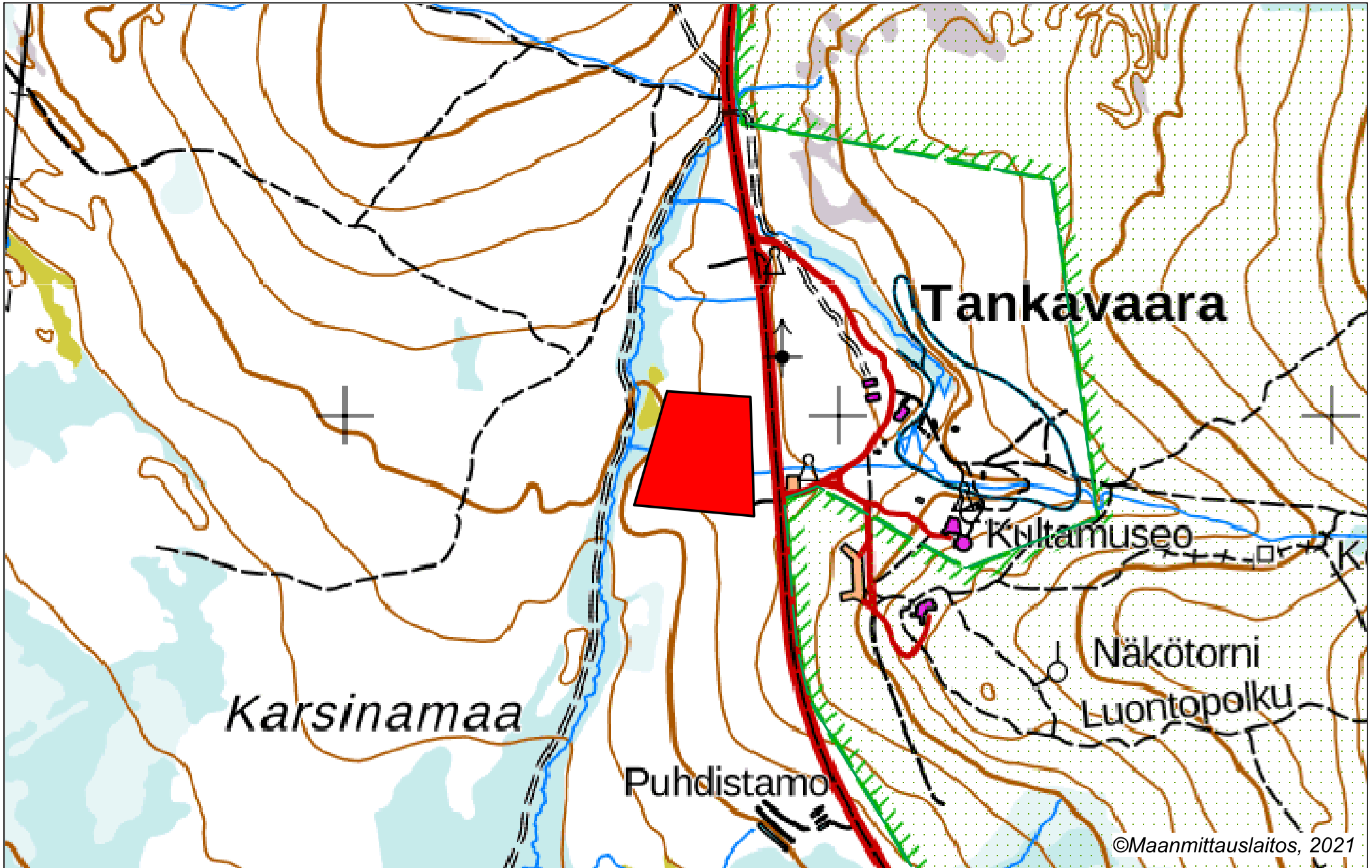
Lapiokaivupenkereet

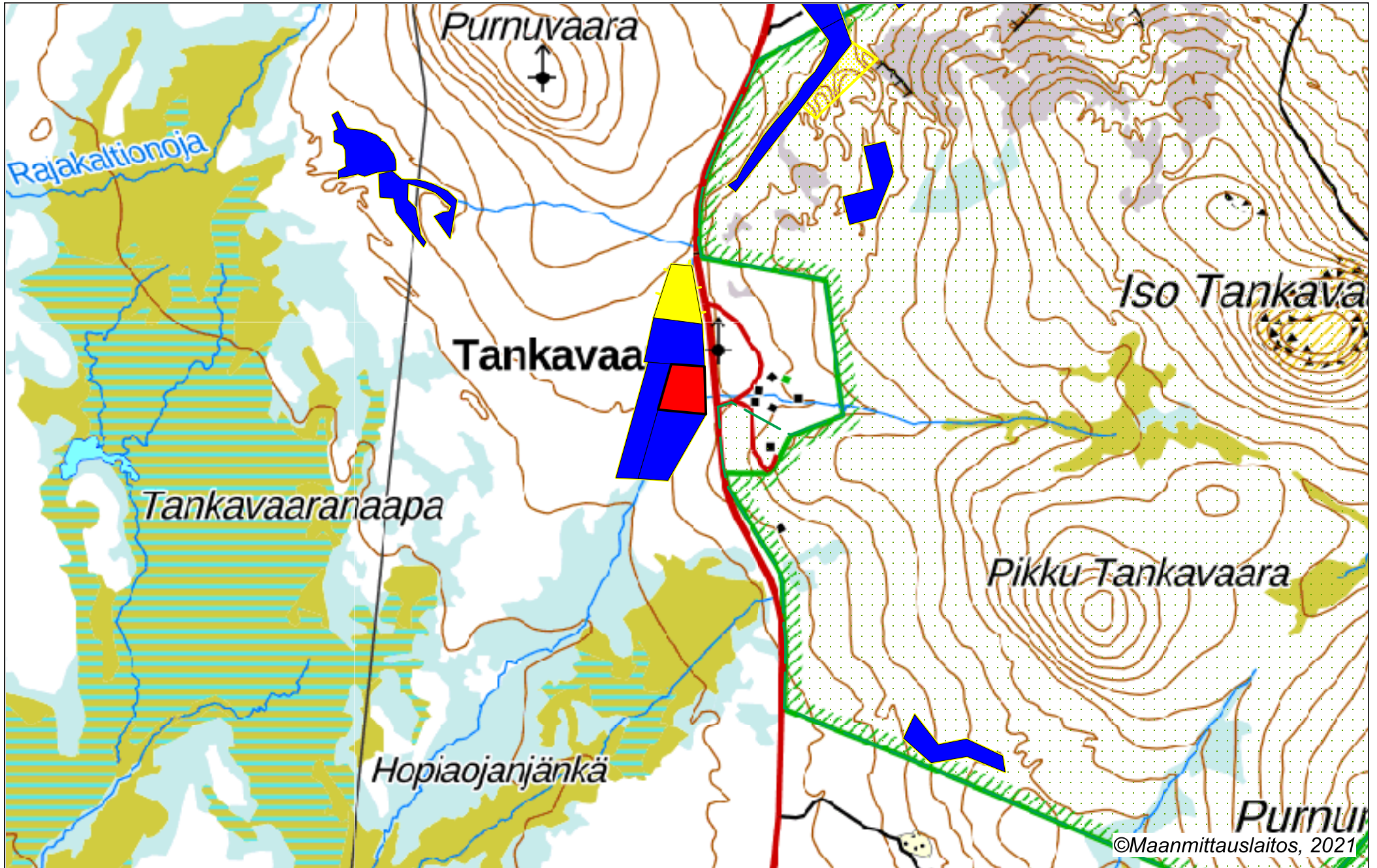
Sivukivikasat

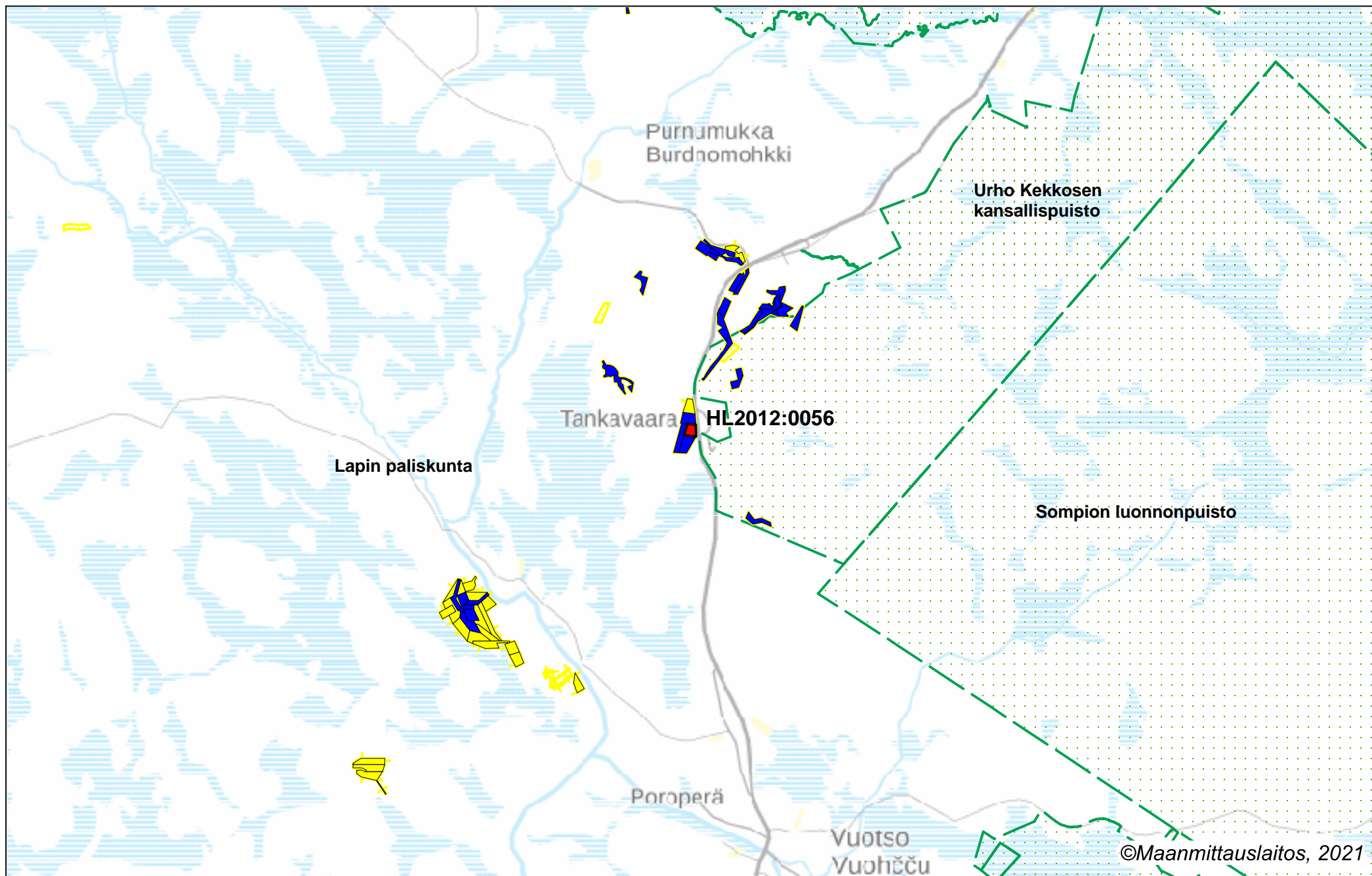
Alkuperäinen, koskematon maanpinta











Sininen alue = Kullanhuuhdontalupa-alue
Keltainen alue = Kullanhuuhdontalupahakemusalue

1:100 000