

KUULUTUS

Turvallisuus- ja kemikaalivirasto (Tukes) kuuluttaa kaivoslain (10.6.2011/621) 40 §:n nojalla

Malminetsintälupahakemuksen

Hakija: Sotkamo Silver Oy
Lupa-alueen nimi: Sauna-Aho
Lupatunnus: ML2016:0018
Alueen sijainti ja koko: Sotkamo ja Valtimo, 108,38 ha.

Kuvaus hakemuksen mukaisesta toiminnasta

Hakija etsii alueelta hopeaa ja sinkkiä. Suunniteltuja tutkimusmenetelmiä ovat geofysikaaliset mittaukset, kallioperäkartoitus, lohkare-etsintä ja moreeninäytteenotto. Moreeninäytteenottoon käytetään lapiota tai kevyttä kairakonetta. Tarvittaessa kaivetaan tutkimusojia ja suoritetaan syväkairausta. Mahdolliseen raskaampaan näytteenottoon käytetään kairakonetta ja kaivinkonetta.

Mielipiteet ja muistutukset

Mielipiteet ja muistutukset hakemuksesta voi lähettää 3.9.2018 mennessä lupatunnus mainiten Tukeisiin, osoitteeseen Valtakatu 2, 96100 Rovaniemi, tai sähköisesti doc- tai rtf-tiedostona osoitteeseen kaivosasiat@tukes.fi

Hakemuksen nähtävilläolo

Hakemusasiakirjat ovat nähtävänä Sotkamon ja Valtimon ilmoitustauluilla, Tukesin kirjaamossa (Opastinsilta 12 B, Helsinki) ja Tukesin Rovaniemen toimipaikassa (Valtakatu 2, Rovaniemi), sekä Tukesin internet-sivuilla: <https://tukes.fi/malminetsintaluvat-ja-valtaukset>

Lisätietoja Esa Tuominen puh. 029-5052 018 esa.tuominen@tukes.fi tai kaivosasiat@tukes.fi

Kuulutettu 3.8.2018

Pidetään nähtävänä 3.9.2018 asti.

MALMINETSINTÄ- LUPAHAKEMUS

Tyhjennä lomake

HUOM!

Ennen lomakkeen täyttämistä, tutustu erilliseen liitteeseen: [Huomioitavat lain ja asetuksen kohdat](#) (klikkaa linkkiä).

Uusi malminetsintälupahakemus

Jatkoaikahakemus
(valtaus, malminetsintälupa)

Liittyvä lupatunnus

VA2014:0012

1. Tiedot hakijasta ja tämän edellytyksistä haettavaan toimintaan



1.1 Hakija (ei sivuliike)

Sotkamo Silver Oy

1.2 Yhteystiedot (osoite ja puhelinnumero)

Kidekuja 2 88610 Vuokatti

1.3 Kotipaikka

Sotkamo

1.4 Sähköposti

arttu.ohtonen@silver.fi

1.5 Y-tunnus

2029706-7

1.6 Virkatodistus (liitteenä)

1.7 Kaupparekisteriote (liitteenä)

1.8 Malminetsinnän rahoitus esitettyyn toimintaan

Emoyhtiö Sotkamo Silver AB rahoittaa kunnes oma kaivostoiminta alkaa tuottaa.

1.9 Henkilöstö ja sen asiantuntemus

Hakija on kaivosyhtiö, jolla on asiantuntevaa henkilöstöä malminetsinnän suorittamiseen.

2. Alue, sen sijainti ja sen käyttöä mahdollisesti koskevat rajoitukset



2.1 Hakijan ehdotus nimeksi

Sauna-aho

2.2 Hakemusalueen pinta-ala ja sijainti

108,24 ha

Sotkamo

Valtimo

2.3 Kaavoitustilanne

Hakijan tietojen mukaan alue on metsätalousmaata eikä se ole kaavoituksen kohteena. Sotkamon ja Valtimon kunnille on lähetetty selvityspyyntö kaavoitustilanteesta malminetsintäalueella (hakemuksen liitteinä)

Lomake jatkuu seuraavalla sivulla >>

2.4 Luonnonsuojelutilanne

Hakijan tietojen mukaan alue ei sijaitse luonnonsuojelualueella.

2.5 Muun lainsäädännön rajoitukset

Hakijan tiedossa ei ole hakemuksen kohteena oleviin alueisiin vaikuttavia kaivos- ja muun lainsäädännön rajoituksia.

2.6 Arvio alueella olevista kaivosmineraaleista ja selvitys, mihin arvio perustuu

Alue on osa Tipaksen vihreäkivivyöhykettä jolla esiintyy useita eri malmiaiheita. GTK on tutkinut Sauna-ahon aluetta hopeaa ja perusmetalleja sisältäneiden lohkarenäytteiden johdosta. Haetun alueen kallioperä koostuu happamista vulkaanisista kivistä, joihin liittyy esim hakijayhtiön Hopeakaivos lähes 20 km pohjoisempana.

Alla viite Silverin ja GTK:n tutkimusraportteihin alueelta


[http://www.silver.fi/tiedostot/reports/Technical%](http://www.silver.fi/tiedostot/reports/Technical%20reports/130311_MINERAL_PROPERTIES_OF_SOTKAMO_SILVER.pdf)

[20reports/130311_MINERAL_PROPERTIES_OF_SOTKAMO_SILVER.pdf](http://www.silver.fi/tiedostot/reports/Technical%20reports/130311_MINERAL_PROPERTIES_OF_SOTKAMO_SILVER.pdf)

http://tupa.gtk.fi/raportti/arkisto/m10_4_4322_2008_27.pdf

3. Malminetsintäalueeseen liittyvät asianosaiset ja heidän tietonsa



3.1 Malminetsintälupahakemus alueeseen liittyvien asianosaisten ja maanomistajien osalta pyynnöstä toimitetaan erilliset liitteet (Excel-tiedostot). Tiedostoista käy ilmi asianomaisen nimi, osoite, tilarekisterinumero, yksittäisen tilan rajat sekä pinta-ala. 

3.2 Muut kuin yksityiset asianosaiset (alueeseen liittyvät elinkeinot ja yhteiset alueet)

Ei tiedossa

4. Selvitys toimintaa koskevista suunnitelmista



4.1 Tutkimusmenetelmät, -välineet ja aikataulu

Tutkimusten aikataulusta ei ole vielä tietoa. Alkuvaiheessa tutkimukset keskittyvät vanhan aineiston läpikäymiseen. Myöhemmässä vaiheessa tulevat mukaan mahdolliset maastotutkimukset osana yhtiön Tipaksen jakson malminetsintätutkimuksia.

Moreeninäytteenottoon käytetään lapiota tai kevyttä kairakonetta. Geofysikaalisiin maanpintamittauksiin käytetään johtokeloja, antureita ja päätelaitetta. Mahdolliseen raskaampaan näytteenottoon käytetään kairakonetta ja kaivinkonetta.

Maastotutkimukset sisältävät alkuvaiheessa kallioperäkartoitusta, lohcaretsintää, geofysikaalisia maanpintamittauksia ja moreeninäytteenottoa. Tarvittaessa kaivetaan tutkimusojia ja suoritetaan syväkairausta.

4.2 Kaivannaisjätteen jätehuoltosuunnitelma

Alkuvaiheen tutkimuksissa ei synny kaivannaisjätettä.

5. Toiminnan ympäristö- ja muut vaikutukset



5.1 Vaikutukset ympäristön- ja luonnonsuojeluun, vesistöihin, pohjaveteen, ihmiseen ja maa- tai kallioperään

Toiminnan ympäristön- ja luonnonsuojelulliset vaikutukset jäävät vähäisiksi.

Toiminnalla ei ole vaikutusta vesistöihin tai pohjaveteen.

Toiminnan vaikutukset maa- ja kallioperään jäävät vähäisiksi.

Toiminnan vaikutukset ihmiseen ovat vähäiset.

6. Ilmoitus malminetsintäalueelle rakennettavista väliaikaisista rakennelmista



6.1 Hakija ei aio rakentaa malminetsintäalueelle väliaikaisia rakennelmia

6.2 Työstä vastaa

6.3 Rakennelmien tiedot ja sijainti (liite-tiedosto)

6.4 Käyttötarkoitus ja käytön kesto

7. Kaivoslain edellyttämien liitteiden, aineistojen ja selvitysten tarkastuslista



- 7.1 Virkatodistus liitteenä
- 7.2 Kaupparekisteriote liitteenä
- 7.3 Sähköiset paikkatietotiedostot
- 7.3.1 Malminetsintäalupa-alue (koko alueen rajat), josta esteet on rajattu pois (kts.liite 1) (MapInfo-tiedosto ETRS-TM35FIN)
- 7.3.2 Yleispiirteinen kartta, joka osoittaa hakemuksen kohteena olevan alueen sijainnin (Pdf-tiedosto ETRS-TM35FIN)
- 7.3.3 Malminetsintäalupa-aluetta leikkaavat tilarajat omana tiedostona (ei rajanaapureita) (MapInfo-tiedosto ETRS-TM35FIN)
- 7.3.4 Malminetsintäalupa-alueen maanomistajat
(Excel-tiedosto, joka toimitetaan vasta viranomaisen pyynnöstä ennen hakemuksen kuuluttamista.
Malli: <http://www.tukes.fi/fi/Toimialat/Kaivokset/Malminetsintaluvat-ja-jatkoajat/Malminetsintalupa/>)
- 7.4 Selvitys kunnalta hakemuksen kohteena olevasta alueesta ja sen kaavoitustilanteesta, alueen käyttöä koskevista rajoituksista sekä niistä, joiden etua, oikeutta tai velvollisuutta asia saattaa koskea (asianosainen).
(Selvitys voidaan toimittaa myöhemmin, mutta ennen kuin hakemus kuulutetaan)
- 7.5 Kaivannaisjätteen jätehuoltosuunnitelma liitteenä
- 7.6 Kaivannaisjätehuoltosuunnitelma on tehty ympäristönsuojelulain nojalla
- 7.7 Viranomaisen todistukset, rekisteriotteet ja vastaavat asiakirjat, joilla varmennetaan hakemuksessa esitettyjen tietojen sekä säädettyjen vaatimusten huomioon ottaminen
- 7.8 Selvitys rakennelmista malminetsintäalueella ja niiden sijainti liitteenä tai ilmoitus ettei niitä ole
- 7.9 Liitteenä luonnonsuojelulain 65 §:ssä tarkoitettua arvioinnista ja ympäristövaikutusten arviointimenettelystä annetun lain (468/1994) mukainen ympäristövaikutusten arviointiselostus tai Natura-arvio.
- 7.9.1 Liitteenä tarkka tutkimussuunnitelma suojelualueelta, joka sisältää kulku-urat ja yksityiskohtaiset tutkimuskohteet paikkatiedostoina (Tab-tiedosto ETRS-TM35FIN)
- 7.9.2 Tiivistelmä Natura-arviosta ja sen liitteissä esitetyistä tiedoista kuulutusta varten (vain julkiset tiedot)*
- 7.10 Tiivistelmä hakemuksessa ja sen liitteissä esitetyistä tiedoista kuulutusta varten*
- 7.10.1 Tätä malminetsintäalupahakemusta voidaan käyttää kuulutusasiakirjana, eikä erillistä tiivistelmää hakemuksesta toimiteta
- 7.11 Merkinnät hakemustietojen julkisuudesta*
- 7.12 Hakemukseen liittyviä yhteisiä alueita**

*) Luvan hakijan tulee ilmoittaa lupahakemuksen toimittamisen yhteydessä perusteltu käsityksensä siitä, miltä osin lupahakemus tai sen liitteet sisältävät viranomaisten toiminnan julkisuudesta annetun lain (621/1999) tai muun lainsäädännön mukaan salassa pidettäviä tietoja. Hakijan tulee mahdollisuuksien mukaan toimittaa hakemuksen yhteydessä yleisluontoinen yhteenveto 1 momentissa tarkoitetuista hakemuksen tiedoista, joita voidaan esittää yleisölle.

**) Jos kaivoslain 34 §:n mukainen hakemus koskee yhteisalueissa (758/1989) tarkoitettua yhteistä aluetta tai yhteismetsälaissa (109/2003) tarkoitettua yhteismetsää, hakemukseen on liitettävä sellainen selvitys, joka on tarpeen tiedoksiannon toimittamiseksi yhteisen alueen tai yhteismetsän osakaskunnalle. Vna (391/2012)

8. Vakuus malminetsintälupaa varten

8.1 Hakijan ehdotus vakuudeksi hakemuksessa esitetylle toiminnalle ja perustelut

Hakijan näkemyksen mukaan vakuuden asettaminen ei ole tarpeellista ympäristövaikutusten vähäisyyden vuoksi.

9. Malminetsintäluvan jälkitoimenpiteet

9.1 Selvitys jälkitoimenpiteistä malminetsintälupa-alueella toiminnan lopettamisen jälkeen

Toiminta ei aiheuta tarvetta jälkitoimenpiteille

JATKOAIKAHAKEMUS

(Tämä osa koskee edellisten lisäksi vain valtauksien ja malminetsintälupien jatkoaikahakemuksia)

10. Malminetsintäluvan voimassaolon edellytykset



10.1 Selvitys malminetsinnän tehokkuudesta, tehdyistä toimenpiteistä, tuloksista ja kustannuksista

10.2 Selvitys esiintymän hyödyntämismahdollisuuksista ja jatkotutkimusten tarpeellisuudesta

10.3 Perustelut alueen rajaukselle

11. Lisätietoja



11.1 Lisätietoja malminetsintälupaa varten

12. Lomakkeen lähettäminen

Voit tulostaa ja tallentaa lomakkeen itsellesi ao. painikkeiden avulla.

Lomake lähetetään sähköisesti Tukesiin **Tallenna ja lähetä lomake** -painiketta painamalla; ohjelma pyytää sinua ensin tallentamaan lomakkeen jonka jälkeen sen voi lähettää oman tietokoneesi sähköpostiohjelmalla Tukesiin.

Voit lähettää lomakkeen myös itse suoraan osoitteeseen: kaivosasiat@tukes.fi.

Allekirjoitus _____

Nimenselvennys _____


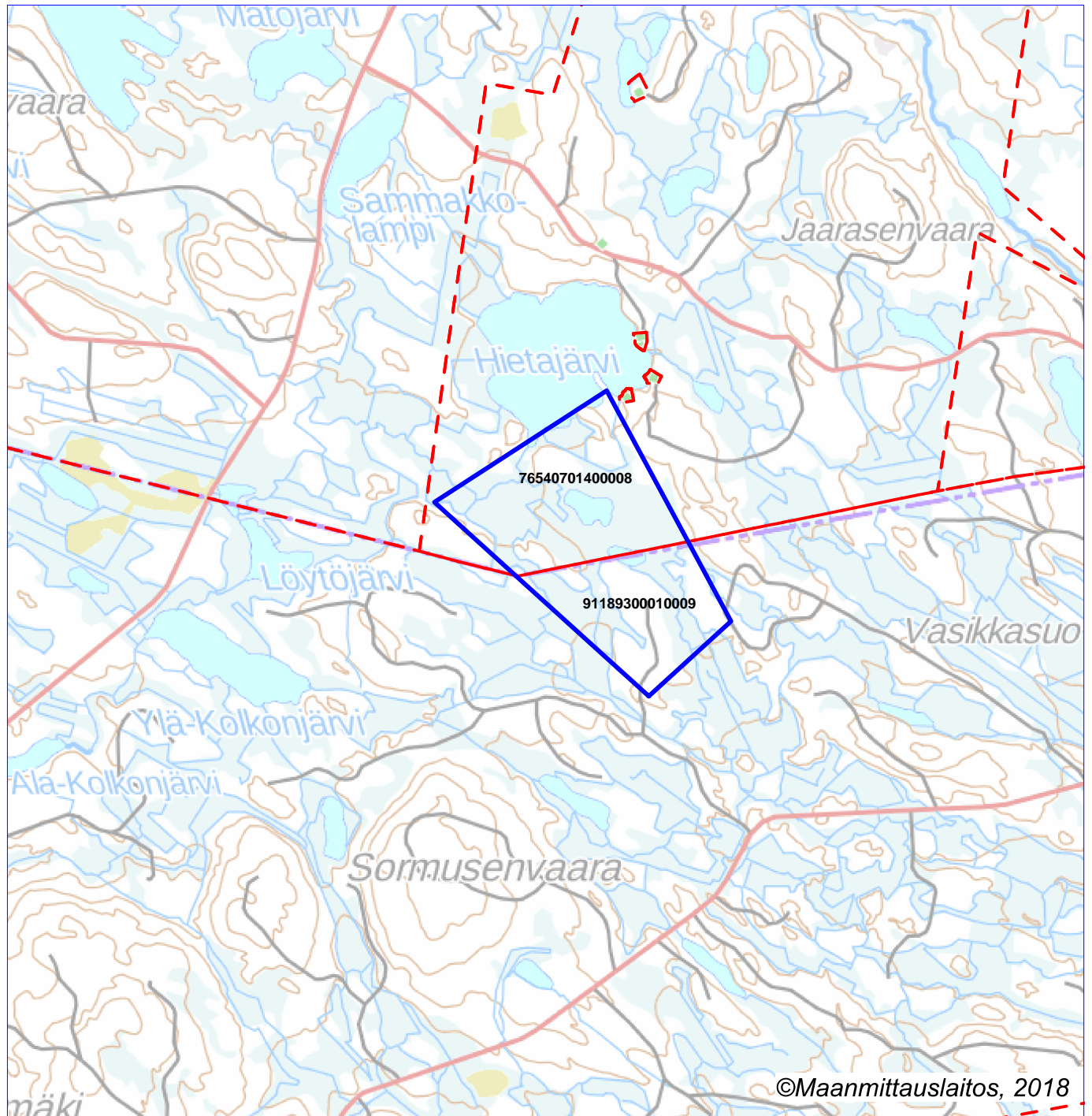
Tulosta lomake

Tallenna ja lähetä lomake

HUOM!

Muistithan ennen lomakkeen täyttämistä tutustua erilliseen liitteeseen: [Huomioitavat lain ja asetuksen kohdat](#) (klikkaa linkkiä).

Jotta hakemus saa kaivoslain (621/2011) 32 §:n mukaisen etuoikeuden kohteelle, on kaikki kaikkiin kohtiin vastattava ja kaivoslain 34§:n edellyttämällä tavalla, 7 § JA 9 §:n esteet huomioiden. Vastaa kaikkiin kohtiin ja POISTA ESTEET ALUERAJAUKSESTA.



Malminetsintälupahakemusalue



Kiinteistörajat

Mittakaava 1:30 000

Sotkamo Silver Oy
Sauna-aho
ML2016:0018



© Maanmittauslaitos, 2017

Aineiston kopiointi ilman maanmittauslaitoksen lupaa kielletty