

KUULUTUS

Turvallisuus- ja kemikaalivirasto (Tukes) on kaivoslain (621/2011) perusteella 5.9.2018 hyväksynyt seuraavan malminetsintälupaa koskevan hakemuksen:

Hakija: Kultatie Holding Oy
Alueen nimi: Palikkala
Lupatunnus: ML2017:0068
Alueen sijainti ja koko: Jokioinen, Ypjä, 877,51 ha

Päätökseen saa kaivoslain (621/2011) 162 §:n nojalla hakea muutosta valittamalla hallinto-oikeuteen. Valitusaika on 30 päivää päätöksen antopäivästä sitä määräaikaan lukematta. Päätöksen liitteenä olevasta valitusosoituksesta ilmenee, miten muutosta haettaessa on meneteltävä.

Päätös on nähtävillä Tukesin kirjaamossa (Opastinsilta 12 B, Helsinki), Tukesin Rovaniemen toimipaikassa (käyntiosoite; Valtakatu 2, Rovaniemi) ja Tukesin kotisivulla (<https://tukes.fi/malminetsintaluvat-ja-valtaukset>) sekä Jokioisten ja Ypjäen kuntien ilmoitustauluilla.

Lisätietoja kaivosasiat@tukes.fi tai Esa Tuominen puh. 029 5052 018

Kuulutettu 12.10.2018

Pidetään nähtävänä 12.11.2018 asti

Kultatie Holding Oy
c/o Tilitsto Hörhammer Oy
Henry Fordin katu 5 C
00150 Helsinki

MALMINETSINTÄLUPAPÄÄTÖS

Hakija: Kultatie Holding Oy
Y-tunnus: 2805120-5
Suomi

Yhteystiedot:
Kultatie Holding Oy
c/o Tilitsto Hörhammer Oy
Henry Fordin katu 5 C
00150 Helsinki

Lisätietoja antaa:
Malcolm Norris
malcolm.norris@avalonminerals.com.au
Puh: 040 548 2605

Alueen nimi: Palikkala
Alueen sijainti: Jokioinen, Ypäjä

Hakemus on tullut vireille 28.4.2017. Viranomaisen on tehnyt hakemustarkastuksen ja todennut hakemuksen täyttävän kaivoslain 34 §:n vaatimukset. Hakemuksen lupatunnus on ML2017:0068 ja kaivoslain 34 §:n mukainen etuoikeuspäivämäärä 16.5.2018.

Hakemuksen tarkoitus: Malminetsintä kaivoslain (621/2011) pykälien 5, 9 ja 32 tarkoittamalla tavalla

PÄÄTÖS

Turvallisuus- ja kemikaalivirasto (Tukes) myöntää kaivoslain (621/2011) nojalla Kultatie Holding Oy:lle malminetsintäluvan nimeltä "Palikkala" lupatunnuksella ML2017:0068.

Perustelut: Hakija on osoittanut, että kaivoslaissa (621/2011) säädetyt edellytykset täyttyvät eikä luvan myöntämiselle ole kaivoslaissa säädettyä estettä. Tässä malminetsintälupapäätöksessä annetut tarpeelliset tarkentavat lupamääräykset yleisten ja yksityisten etujen turvaamiseksi perustuvat kaivoslain (621/2011) 51 §:ään.

Malminetsintäluvan nojalla luvanhaltijalla on oikeus omalla ja toisen maalla tässä luvassa mainitulla alueella (malminetsintäalueella) tutkia geologisten muodostumien rakenteita ja koostumusta sekä tehdä muita kaivostoimintaa valmistelevia tutkimuksia ja muuta malminetsintää esiintymän paikallistamiseksi sekä sen laadun, laajuuden ja

hyödyntämiskelpoisuuden selvittämiseksi sen mukaan kuin tässä malminetsintäluvassa tarkemmin määrätään. Malminetsintälupa ei oikeuta esiintymän hyödyntämiseen.

Päätöksen voimassaolo

Malminetsintälupa on voimassa tällä päätöksellä enintään neljä (4) vuotta päätöksen lainvoimaiseksi tulosta.

Perustelut: Hakija on hakenut malminetsintälupaa kaivoslain (621/2011) 34 §:n mukaisesti. Mikäli luvanhaltija haluaa pienentää voimassaolevaa malminetsintälupaa sen voimassaoloaikana tai luopua siitä kokonaan, tulee luvanhaltijan toimittaa kaivosviranomaiselle ilmoitus joko osittaisesta tai koko malminetsintäalueen raukeamisesta (Kaivoslaki 621/2011, 61 §, 66 §, 67 §).

Päätöksen täytäntöönpano

Kaivoslain (621/2011) 168.1 §:n mukaisesti malminetsintäluvan perustuvat toimenpiteet saa aloittaa, kun siihen oikeuttava lupapäätös on saanut lainvoiman ja lupapäätöksessä määrätyt velvoitteet on suoritettu. Jos asianomaisen toimenpiteen suorittaminen edellyttää muualla lainsäädännössä vaadittua lupaa, saa toimenpiteen kuitenkin aloittaa vasta, kun asianomainen lupapäätös on saanut lainvoiman tai toiminnan aloittamiseen on saatu oikeus asiassa toimivaltaiselta viranomaiselta.

Malminetsintäalueen tiedot

Pinta-ala: 877,51 ha
Alueen nimi: Palikkala
Sijainti: Jokioinen, Ypäjä
Alueen tarkempi sijainti ja rajat ilmenevät tähän päätökseen liitetystä lupakartasta (Liite 1).

Alueesta tarkemmin

Alue sijaitsee Jokioisten ja Ypäjän kuntien alueella, Loimijoen etelä- ja länsipuolella. Alue on enimmäkseen maa- ja metsätalousmaata. Alueesta on rajattu pois rakennuksia, teitä ja voimalinjoja kaivoslain mukaisina esteinä. Lisäksi alueesta on rajattu pois yksityinen luonnonsuojelualue.

Otaksuma mineraaleista

Alueella arvioidaan olevan kultaa ja hopeaa.

Yleisten ja yksityisten etujen turvaamiseksi tarpeelliset lupamääräykset (velvoitteet ja rajoitukset)

1. Määräys malminetsintätutkimusten sallituista ajankohdista ja menetelmistä, sekä malminetsintään liittyvistä laitteista ja rakennelmista

Tämän malminetsintäluvan nojalla on sallittua suorittaa seuraavia malminetsintätoimenpiteitä ja soveltaa seuraavia malminetsintämenetelmiä:

1. Geofysikaaliset ja geokemialliset tai vaikutuksiltaan niihin verrattavat tutkimusmenetelmät
2. Koneellisesti tehtävät maaperä- ja kallioperänäytteenotto (moreeni-, ura- ja pistenäytteet, kairaus)
3. Tutkimuskaivannot ja tutkimusajat

Perustelut: Hakija on esittänyt hakemuksessaan nämä menetelmät ja kaivosviranomaisen arvioi ne tarpeellisiksi, jotta alueen mineraalipotentiali saadaan tehokkaasti tutkittua. Jotta mahdolliselle jatkoluvalle edellytetty vaade tehokkaasta malminetsinnästä toteutuu, tässä lupamääräyksessä tarkoitettujen toimenpiteiden tulee olla pääosin suoritettuina.

2. Määräys tutkimustöitä ja -tuloksia koskevasta selvitysvelvollisuudesta

Malminetsintäluvan haltijan on vuosittain toimitettava kaivosviranomaiselle selvitys suoritetuista tutkimustöistä ja niiden tuloksista. Tutkimustöitä ja -tuloksia koskevaan vuosittaiseen selvitykseen on sisällytettävä: käytetyt tutkimus- ja työmenetelmät, yhteenveto tehdyistä tutkimuksista ja pääasialliset tulokset. Kaivosviranomaisen voi ohjeistaa hakijoita tarkemmin raportoinnin muodosta ja ajankohdasta. Ohje löytyy Tukesin internet-sivuilta. Kunkin kalenterivuoden tutkimustöistä ja -tuloksista on raportoitava seuraavan vuoden kesäkuun loppuun mennessä, ellei toisin ohjeisteta.

Perustelut: Määräyksen perusteena on kaivoslaki (621/2011) 14 § ja VNa kaivostoiminnasta (391/2012) 4 §.

3. Määräys jälkitoimenpiteiden ajankohdasta ja ilmoittamisesta kaivosviranomaiselle

Kun malminetsintälupa on rauennut tai peruutettu, malminetsintäluvan haltijan on

1) välittömästi saatettava malminetsintäalue yleisen turvallisuuden vaatimaan kuntoon, poistettava väliaikaiset rakennelmat ja laitteet, huolehdittava alueen kunnostamisesta ja siistimisestä sekä saatettava alue mahdollisimman luonnonmukaiseen tilaan. Malminetsintäluvan haltijan on tehtävä kirjallinen ilmoitus kaivosviranomaiselle, malminetsintäalueeseen kuuluvien kiinteistöjen omistajille ja muille oikeudenhaltijoille, kun toimenpiteet on saatettu loppuun. Ilmoituksen tulee sisältää tiedot jälkitoimenpiteiden päättymispäivästä sekä kuvaus toteutetuista jälkitoimenpiteistä.

2) kuuden kuukauden kuluessa luovutettava kaivosviranomaiselle tutkimustyöselostus, tutkimukseen liittyvä tietoaineisto ja kirjallinen esitys edustavasta otoksesta kairasydämiä. Kaivosviranomaisen ohjeistaa hakijoita tarkemmin raportoinnin muodosta. Ohje löytyy Tukesin internet-sivuilta.

Perustelut: Määräyksen perusteena on kaivoslaki (621/2011), 15 § ja VNa kaivostoiminnasta (391/2012), 5 §.

4. Määräys kaivannaisjätteen jätehuoltosuunnitelmasta ja sen noudattamisesta

Malminetsintäluvan haltija on velvollinen huolehtimaan maa- ja kiviainesjätteen synnyn ehkäisemisestä, sen haitallisuuden vähentämisestä sekä jätteen hyödyntämisestä tai käsittelemisestä.

Malminetsinnästä tässä luvassa myönnettyillä menetelmillä ei synny kaivannaisjätettä. Töiden loputtua kohteella on alue välittömästi saatettava mahdollisimman luonnonmukaiseen tilaan ja korjattava mahdolliset maastovahingot.

Perustelut: Määräyksen perusteena on kaivoslaki (621/2011) 13 § ja VNa kaivostoiminnasta (391/2012) 3 §.

5. Määräys ilmoitusvelvollisuudesta koskien malminetsintäalueen maastotöitä ja rakennelmia

Malminetsintäluvan haltijan on hyvissä ajoin etukäteen ilmoitettava kirjallisesti malminetsintäalueeseen kuuluvien kiinteistöjen omistajille (sekä näihin rinnastettaville, Kaivoslaki 5.2 §) ja muille oikeudenhaltijoille kaikista maastotöistä, jotka voivat aiheuttaa vahinkoa tai haittaa, sekä väliaikaisista rakennelmista. Lisäksi malminetsintäluvan haltijan on ilmoitettava maastotöistä toimialallaan yleistä etua valvovalle viranomaiselle:

- Tukesille
- Hämeen ELY-keskuksen ympäristövastuualueelle
- Mikäli lupa-alueelta löydetään tutkimusten yhteydessä muinaismuistolaissa tarkoitettuja kohteita, tulee luvanhaltijan toimia siten kuin muinaismuistolaissa todetaan ja ilmoittaa löydöksistä viipymättä Museovirastoon.

Perustelut: Määräyksen perusteena on kaivoslaki (621/2011) 12 § ja VNa kaivostoiminnasta (391/2012) 2 §.

6. Määräys malminetsintäalueen koon pienentämisen aikataulusta

Kaivosviranomainen ei näe malminetsintäalueen pienentämisen aikataululle olevan tarvetta.. Tutkimuksia voidaan pitää perusteltuna koko ML2017:0068 alueelle. Jos luvan haltija haluaa pienentää voimassaolevaa malminetsintälupaa tai luopua siitä kokonaan, tulee luvan haltijan tehdä siitä ilmoitus kaivosviranomaiselle.

Perustelut: Määräyksen perusteena on kaivoslaki (621/2011) 11 §. Otettaessa huomioon alueen koko, tutkimussuunnitelma ja sen perustelut, voidaan tutkimuksia pitää perusteltuna koko alueelle.

7. Määräys vakuuden asettamisesta

Malminetsintäluvalle ML2017:0068 määrätään asetettavaksi lupakohtainen 3000 euron suuruinen vakuus. Vakuus tulee asettaa pankkitalletuksena Turvallisuus- ja kemikaalivirastolle

kaivoslain (621/2011) 15 §:ssä tarkoitettujen jälkitoimenpiteiden sekä 103 §:ssä tarkoitetun vahingon ja haitan korvaamista, sekä muiden kaivoslakiin perustuvien velvoitteiden täyttämistä varten. Tässä malminetsintäluvassa määrätty vakuus on lisättävä viimeistään 30 päivänä siitä, kun malminetsintä lupa on tullut lainvoimaiseksi, luvanhaltijan malminetsinnästä mahdollisesti aiheutuvaa vahinkoa, haittaa tai muuta kaivoslaissa mainittua velvoitetta varten pankkiin avatulle vakuustalletustilille. Kaivoslain 73 §:ssä tarkoitettu luvan siirto ei vapauta vakuutta.

Perustelut: Määräyksen perusteena on kaivoslaki (621/2011) 107, 109, 110 ja 111 §. Vakuus asetetaan kaivosviranomaisen arvion perusteella. Kaivosviranomainen on arvioinut toiminnan laatua ja laajuutta (lupamääräys 1), toiminta-alueen erityispiirteitä, sekä luvassa säädettyjä velvoitteita lupamääräykset huomioiden ja päättänyt määrättyyn vakuuteen. Kaivosviranomaisen on luvan siirron tai muuttamisen yhteydessä harkittava, onko vakuuden lajia tai suuruutta tarkistettava.

8. Määräykset malminetsintää ja malminetsintäalueen käyttöä koskevista seikoista sen varmistamiseksi, ettei toiminnasta aiheudu kaivoslaissa (621/2011) kiellettyä seurausta

Malminetsintäluvan haltijan on tulpattava kairareiät, mikäli kairareiästä nousee pohjavettä maanpinnalle. Kairaputket on katkaistava mahdollisimman läheltä maanpintaa, ja kairakohteiden jätehuolto sekä siistiminen on tehtävä välittömästi töiden loputtua kohteella. Jos kairauksessa tarvittavan käytettävän veden määrä ylittää 100m³/vrk, on toimittava kuten vesilain (587/2011) 15 §:ssä todetaan. Tutkimustöitä tehtäessä on otettava huomioon ympäristönsuojelulain (527/2014) 17 §:n mukainen pohjaveden pilaamiskielto ja toiminnasta ei saa aiheutua vaaraa pohjaveden määrälle tai laadulle. Alueella mahdollisesti sijaitsevat luonnontilaiset lähteet ja yksityiset talousvesikaivot pitää huomioida tutkimustoiminnassa. Malminetsinnästä ja muusta malminetsintäalueen käytöstä ei saa aiheutua merkittäviä muutoksia luonnonolosuhteissa, eikä merkittävää maisemallista haittaa.

Perustelut: Malminetsintäluvan haltijan on luovuttuaan malminetsintä lupa-alueesta tai sen menetettyään viipymättä saatettava malminetsintäalue yleisen turvallisuuden vaatimaan kuntoon, sekä saatettava alue mahdollisimman luonnonmukaiseen tilaan (621/2011) 11 ja 15 §.

9. Määräykset yleisen ja yksityisen edun kannalta välttämättömistä ja luvan edellytysten toteuttamiseen liittyvistä seikoista

Hakemukseen saatujen lausuntojen perusteella alueelta ei ole tullut tietoon sellaisia ympäristö- tai luontoarvoja, jotka olisivat esteenä malminetsintäluvan myöntämiselle.

Malminetsintäluvan haltijan tulee esittää hyvissä ajoin ennen tutkimustöiden aloittamista tarkka tutkimussuunnitelma toimenpiteineen ja sijaintitietoineen Tukesille. Lisäksi tutkimussuunnitelma tulee toimittaa tiedoksi Hämeen ELY-keskukselle.

Perustelut: Tutkimussuunnitelman esittämisvelvollisuudella varmistetaan, että toimenpiteisiin voidaan tarvittaessa valvonnallisesti puuttua. Samalla Tukesin on mahdollista kaivoslain valvonnan toteuttamiseksi arvioida toimenpiteiden vaikutusta ja tarvittaessa antaa tarkempia lisämääräyksiä toimenpiteiden suorittamisesta. Kaivoslaki (621/2011) 11 § ja 12 §, VNa (391/2012) 2 §.

Alueen pohjoisosa sijoittuu Ypäjän kunnan vedenottamon suoja-alueelle. Malminetsintäluvan

haltijan tulee tutustua Hämeen ELY-keskuksen lausunnossa mainittuihin suojavyöhykkeiden rajoituksiin ja suunnitella toiminta suojavyöhykkeillä näiden rajoitusten mukaisesti.

Alueella on Palikkalan osayleiskaavassa merkittyyä luonnon monimuotoisuuden kannalta erityisen tärkeitä alueita ja luonnon monimuotoisuuden kannalta mahdollisesti tärkeitä alueita. Toiminnassa tulee noudattaa kaavamääräyksiä.

Alue sijoittuu osin Loimijoen – Jänhijoen kulttuurimaisemat- nimiselle maisema-alueelle. Toiminnalla ei saa aiheuttaa merkittävää haittaa alueen kulttuurimaisemalle.

Käytössä olevilla peltoalueilla toimet pitää ajoittaa satokauden ulkopuolelle.

Vaikka tässä malminetsintäluvassa sallitut tutkimusmenetelmät eivät vaikuta laajasti ympäristöön, malminetsintäluvassa haltijan on oltava kuitenkin riittävästi selvillä hankkeen ympäristövaikutuksista siinä laajuudessa kuin kohtuudella voidaan edellyttää.

Siirtyminen lupa-alueelle, ja lupa-alueella liikkuminen sulanmaan aikana on pyrittävä suunnittelemaan niin, että olemassa olevia uria ja luontaisia aukkopaikkoja käytetään mahdollisimman paljon hyväksi. Kosteikkoalueilla liikkumista tulee välttää sulanmaan aikana.

Malminetsintäluvassa haltijan on rajoitettava malminetsintä ja muu malminetsintäalueen käyttö tutkimustyön kannalta välttämättömiin toimenpiteisiin. Toimenpiteet on suunniteltava siten, että niistä ei aiheudu kohtuudella vältettävissä olevaa yleisen tai yksityisen edun loukkausta. Malminetsintäluvassa nojalla tapahtuvasta malminetsinnästä ja muusta malminetsintäalueen käytöstä ei saa aiheutua:

- 1) haittaa ihmisten terveydelle tai vaaraa yleiselle turvallisuudelle;
- 2) olennaista haittaa muulle elinkeinotoiminnalle;
- 3) merkittäviä muutoksia luonnonolosuhteissa;
- 4) harvinaisten tai arvokkaiden luonnonesiintymien olennaista vahingoittumista;
- 5) merkittävää maisemallista haittaa.

Perustelut: Määräys perustuu kaivoslain (621/2011) 11 §:ään.

10. Määräys malminetsintäkorvauksen suuruudesta ja maksuajankodasta

Malminetsintäluvassa haltijan on maksettava malminetsintäalueeseen kuuluvien kiinteistöjen omistajille vuotuista korvausta 20 euroa hehtaarilta luvan voimassaoloajalta.

Malminetsintäkorvaus on ensimmäiseltä vuodelta maksettava viimeistään 30 päivänä siitä, kun malminetsintälupa on tullut lainvoimaiseksi. Seuraavina vuosina korvaus on maksettava vastaavana ajankohtana. Luvan haltijan on ilmoitettava malminetsintäkorvauksen kokonaissuorituksesta kirjallisesti kaivosviranomaiselle, kun velvollisuus on täytetty.

Perustelut: Määräys perustuu kaivoslain (621/2011) 99 §:ään, jossa säädetään malminetsintäkorvauksen suuruudesta ja maksutavasta ja kaivoslain (621/2011) 51.11 § ja 152.1 §.

Mikäli malminetsintäaluetta kuitenkin pienennetään osittaisella raukeamisella ennen varsinaisen päätöksen maksuajankohtaa (lainvoimaisuus päivämäärä), määräytyy maksu raukeamispäätöksen lainvoimaisuus päivämääränä voimaan jäävän alueen pinta-alan mukaisesti.

Määräys perustuu kaivoslain (621/2011) 51 §, 67 § ja 69 §:ään jossa säädetään malminetsintäluvan raukeamisesta.

11. Määräys vahinkojen ja haittojen korvaamisesta malminetsintäalueella

Malminetsintäluvan haltijan on korvattava malminetsintäalueella tapahtuvasta kaivoslakiin (621/2011) perustuvasta toiminnasta aiheutuneet vahingot ja haitat, jollei jonkin toimenpiteen osalta korvauksesta toisin säädetä.

Perustelut: Määräys perustuu kaivoslain (621/2011) 103 §:ään, jossa säädetään vahinkojen ja haittojen korvaamisesta malminetsintäalueella.

Hakemuksen käsittely

Malminetsintälupahakemus: Scandian Metals Ab	28.4.2017
Hakemuksen siirto: Scandian Metals Ab:lta Kultatie Holding Oy:lle	13.2.2018
Kuulutus hakemuksesta: Tukes	16.7.2018
Lausuntopyynnöt: Tukes	16.7.2018
Päätös: Tukes	12.10.2018

Lupahakemuksesta tiedottaminen

Tukes on tiedottanut hakemuksesta 16.7.2018 kuuluttamalla siitä vähintään 30 päivän ajan Tukesin Rovaniemen toimipisteen sekä Ypäjän ja Jokioisten kuntien ilmoitustauluilla. Hakemus on ollut nähtävillä myös Tukesin internet-sivuilla. Hakemus on ollut nähtävillä 15.8.2018 saakka.

Tukes on tiedottanut hakemuksesta asianosaisille maanomistajille Forssan lehdessä 16.7.2018.

Lausunnot ja mielipiteet on pyydetty toimitettavaksi viimeistään 15.8.2018. Tämän päivämäärän jälkeenkin toimitetut lausunnot ja mielipiteet on otettu ratkaisussa huomioon.

Lausuntopyynnöt ja lausunnot hakemuksesta

Hakemuksesta on lähetetty lausuntopyynnöt ja saatu lausunnot seuraavasti:

- 1) Tukesin lausuntopyyntö on lähetetty Jokioisten kunnalle 16.7.2018.
Jokioisten kunta on antanut lausunnon 15.8.2018.
- 2) Tukesin lausuntopyyntö on lähetetty Ypäjän kunnalle 16.7.2018.

Ypäjän kunta ei ole antanut asiasta lausuntoa.

- 3) Tukesin lausuntopyyntö on lähetetty Hämeen ELY-keskukselle 16.7.2018.
Hämeen ELY-keskus on pyytänyt lausunnonle lisäaika 15.8.2018 ja antanut lausunnon 17.8.2018.
- 4) Tukesin lausuntopyyntö on lähetetty Metsähallitukselle 16.7.2018.
Metsähallitus ei ole antanut asiassa lausuntoa.

Muistutukset ja mielipiteet

Hakemuksen johdosta ei ole esitetty muistutuksia tai mielipiteitä

Hakijan vastine

Hakijalta ei ole pyydetty vastinetta.

Tukesin kannanotto lausunnoissa, mielipiteissä ja muistutuksissa esitettyihin yksilöityihin vaatimuksiin

Lausunnoissa esitetyt asiat on otettu huomioon lupapäätöksessä lupamääräyksin. ELY-keskuksen lausunnossa mainittu yksityinen luonnonsuojelualue on hakijan pyynnöstä rajattu lupa-alueesta.

Tiedoksi luvan haltijalle

Kaivoslain (621/2011) suhde muuhun lainsäädäntöön

Sen lisäksi, mitä kaivoslaissa säädetään, sovelletaan kaivoslain mukaista lupa- tai muuta asiaa ratkaistaessa ja muutoin tämän lain mukaan toimittaessa muun muassa; luonnonsuojelulakia ([1096/1996](#)), ympäristönsuojelulakia ([257/2014](#)), erämaalakia ([62/1991](#)), maankäyttö- ja rakennuslakia ([132/1999](#)), vesilakia ([587/2011](#)), poronhoitolakia ([848/1990](#)), säteilylakia ([592/1991](#)), ydinenergialakia ([990/1987](#)), muinaismuistolakia ([295/1963](#)), maastoliikennelakia ([1710/1995](#)) ja patoturvallisuuslakia ([494/2009](#)). Malminetsintäluvan haltijan on aina noudatettava Suomen lainsäädäntöä ja asiaan liittyviä muita kansainvälisiä sopimuksia.

Maastossa liikkuminen

Maastoliikennelain (1710/1995) 4.1 §:n ja 4.2 §:n 9-kohdan mukaan kaivoslaissa (621/2011) tarkoitetulla malminetsintäalueella ja 30 metrin etäisyydellä sen rajasta moottorikäyttöisellä ajoneuvolla liikkuminen ei edellytä maanomistajan tai haltijan lupaa, kun kyse on asianomaisessa malminetsintäluvassa tai kaivosluvassa tarkoitetun toiminnan kannalta välttämättömästä liikkumisesta. Viitaten lupamääräykseen 9, malminetsintäluvan haltija veloitetaan rajoittamaan malminetsintä ja malminetsintäalueen käyttö tutkimustyön kannalta välttämättömiin toimenpiteisiin. Malminetsinnästä ei saa aiheutua merkittäviä muutoksia luonnonolosuhteissa, harvinaisten tai arvokkaiden luonnonesiintymien olennaista vahingoittumista tai merkittävää maisemallista haittaa. Aiheutetut vahingot on korvattava maanomistajalle.

Luvan muuttaminen ja raukeaminen

Malminetsintäluvan haltijan on kaivoslain (621/2011) 69 §:n mukaan haettava malminetsintäluvan muuttamista, jos tutkimussuunnitelmaa muutetaan tai täydennetään siten, että lupamääräyksiä on tarpeen tarkistaa. Luvanhaltija voi lisäksi hakea malminetsintäluvan muuttamista lupamääräysten tarkistamiseksi, kun luvan mukaista toimintaa on tarpeen muuttaa.

Kaivosviranomaisen on päätettävä, että malminetsintälupa raukeaa, jos luvanhaltija tekee asiaa koskevan ilmoituksen. Luvanhaltija on velvollinen tekemään ilmoituksen, jos tarkoituksena ei enää ole harjoittaa lupaan perustuvaa toimintaa. Malminetsintälupa raukeaa ilmoituksen saavuttua kaivosviranomaiselle.

Luvan voimassaolon jatkaminen

Mikäli luvan voimassaoloa halutaan jatkaa kaivoslain (621/2011) 61 §:n mukaisesti, tulee hakemus malminetsintäluvan voimassaolon jatkamiseksi toimittaa kaivosviranomaiselle viimeistään kaksi kuukautta ennen luvan voimassaolon päättymistä. (VnA kaivostoiminnasta (391/2012) 27.1 §).

Kaivoslain (621/2011) 61.1 §:n mukaan malminetsintäluvan voimassaoloa voidaan jatkaa enintään kolme vuotta kerrallaan siten, että lupa on voimassa yhteensä enintään viisitoista vuotta.

Kaivoslain (621/2011) 61.2 §:n mukaan malminetsintäluvan voimassaolon jatkamisen edellytyksenä on, että:

- 1) malminetsintä on ollut tehokasta ja järjestelmällistä;
- 2) esiintymän hyödyntämismahdollisuuksien selvittäminen edellyttää jatkotutkimuksia;
- 3) luvanhaltija on noudattanut tässä laissa säädettyjä velvollisuuksia samoin kuin lupamääräyksiä;
- 4) voimassaolon jatkamisesta ei aiheudu kohtuutonta haittaa yleiselle tai yksityiselle edulle.

Kaivoslain (621/2011) 66 §:n mukaan malminetsintäluvan voimassaolon jatkamista varten lupaviranomaiselle on ennen luvan voimassaolon päättymistä toimitettava lupahakemus sekä lupaharkinnan kannalta tarpeelliset ja luotettavat selvitykset edellä mainituista voimassaolon jatkamisen edellytyksistä.

Kaivostoiminnasta annetun valtioneuvoston asetuksen (391/2012) 27.2 §:n mukaan hakemuksesta tulee käydä ilmi hakijan haluamat muutokset lupa-alueeseen tai muut merkittävät muutokset sekä asianosaisissa tapahtuneet muutokset. Asetuksen 27.3 §:n mukaisesti hakemukseen tulee liittää lupaharkinnan kannalta tarpeellinen ja luotettava selvitys:

- 1) hakemuksen kohteena olevan luvan nojalla tehdyistä toimenpiteistä ja niiden tuloksista;
- 2) alueelle kohdistuneiden tutkimuskustannusten määrästä;
- 3) esiintymän hyödyntämismahdollisuuksista ja jatkotutkimusten tarpeellisuudesta;
- 4) perustelut aluerajaukselle.

Lisäksi hakemukseen sovelletaan vastaavasti, mitä lupahakemuksesta säädetään kaivoslain (621/2011) 34 §:ssä.

Lupapäätöksestä tiedottaminen

Lupapäätös on toimitettu päätöksenantopäivänä:

- Kultatie Holding Oy:lle (hakija)

Jäljennös päätöksestä on toimitettu antopäivänä:

- Jokioisten kunnalle,
- Ypäjän kunnalle,
- Hämeen ELY-keskukselle,
- Metsähallitukselle
- Museovirastolle tiedoksi

Toimivaltaiselle maanmittaustoimistolle toimitetaan tiedot Maanmittauslaitoksen ja Tukesin sopiman menettelyn mukaisesti malminetsintäluvasta merkinnän tekemiseksi kiinteistötietojärjestelmään. Asianosaisia tiedotetaan päätöksestä kirjeellä.

Perustelut: Päätöksestä tiedottaminen ja siinä noudatettu menettely perustuvat kaivoslain (621/2011) lupapäätöksestä tiedottamista koskevaan 58 §:ään.

Päätösmaksu

Tästä päätöksestä perittävä maksu on 3 000 €. Valtion talous- ja henkilöstöhallinnan palvelukeskus lähettää laskun hakijalle.

Maksu perustuu hakemuksen vireille tullessa voimassa olleeseen asetukseen Turvallisuus- ja kemikaaliviraston maksullisista suoritteista (1455/2015).

Muutoksenhaku

Tähän päätökseen saa kaivoslain (621/2011) 162 §:n nojalla hakea muutosta valittamalla Hämeenlinnan hallinto-oikeuteen.

Valitusaika on 30 päivää tämän päätöksen antopäivästä sitä määräaikaan lukematta. Liitteenä olevasta valitusosoituksesta ilmenee, miten muutosta haettaessa on meneteltävä.

Päätöksestä perittävästä maksusta valitetaan samassa järjestyksessä kuin pääasiasta.

Lisätietoja

kaivosasiat@tukes.fi tai Esa Tuominen, puh. 029 5052 018

Terho Liikamaa
Ryhmäpäällikkö

Esa Tuominen
Ylitarkastaja

LIITTEET

Liite 1	ML2017:0068 malminetsintälupakartta
Liite 2	Tilakohtaiset pinta-alat malminetsintälupa-alueella
Liite 3	Asianosaiset maanomistajat
Liite 4	Hämeen ELY-keskuksen lausunto
Liite 5	Jokioisten kunnan lausunto

VALITUSOSOITUS
Valitusviranomainen

Päätökseen saa hakea muutosta valittamalla sille hallinto-oikeudelle, jonka tuomiopiirissä pääosa tässä päätöksessä tarkoitettua aluetta sijaitsee. Toimivaltainen hallinto-oikeus on mainittu valitusosoituksen lopussa. Valituskirjelmä osoitetaan valitusviranomaiselle ja se on toimitettava valitusajassa hallinto-oikeuden kirjaamoon.

Valitusaika

Määräaika valituksen tekemiseen on kolmekymmentä (30) päivää tämän päätöksen antopäivästä sitä määräaikaan lukematta.

Valitusoikeus

Malminetsintälupaa, kaivoslupaa ja kullanhuuhdontalupaa koskevaan päätökseen, mainitun luvan voimassaolon jatkamista, raukeamista, muuttamista ja peruuttamista koskevaan päätökseen sekä kaivostoiminnan lopettamispäätökseen saa hakea muutosta:

- 1) asianosainen;
 - 2) rekisteröity yhdistys tai säätiö, jonka tarkoituksena on ympäristön-, terveyden- tai luonnonsuojelun taikka asuin ympäristön viihtyisyyden edistäminen ja jonka sääntöjen mukaisella toiminta-alueella kysymyksessä olevat ympäristövaikutukset ilmenevät;
 - 3) toiminnan sijaintikunta tai muu kunta, jonka alueella toiminnan haitalliset vaikutukset ilmenevät;
 - 4) elinkeino-, liikenne- ja ympäristökeskus ja muu asiassa toimialallaan yleistä etua valvova viranomainen;
 - 5) saamelaiskäräjät sillä perusteella, että luvassa tarkoitettu toiminta heikentää saamelaisten oikeutta alkuperäiskansana ylläpitää ja kehittää omaa kieltään ja kulttuuriaan;
 - 6) kolttien kyläkokous sillä perusteella, että luvassa tarkoitettu toiminta heikentää kolttien alueella kolttien elinolosuhteita ja mahdollisuuksia harjoittaa elinkeinoja.
- Kaivosviranomaisella on lisäksi oikeus valittaa sellaisesta päätöksestä, jolla hallinto-oikeus on muuttanut sen tekemää päätöstä tai kumonnut päätöksen.

Valituksen sisältö

Valituskirjelmässä on ilmoitettava

- päätös, johon haetaan muutosta
- miltä kohdin päätökseen haetaan muutosta ja mitä muutoksia siihen vaaditaan tehtäväksi
- perusteet, joilla muutosta vaaditaan
- valittajan nimi ja kotikunta
- postiosoite ja puhelinnumero, joihin asiaa koskevat ilmoitukset valittajalle voidaan toimittaa

Jos valittajan puhevaltaa käyttää hänen laillinen edustajansa tai asiamiehensä tai jos valituksen laatijana on joku muu henkilö, valituskirjelmässä on ilmoitettava

myös tämän nimi ja kotikunta.

Valittajan, laillisen edustajan tai asiamiehen on allekirjoitettava valituskirjelmä, ellei valituskirjelmää toimiteta sähköisesti (telekopiona tai sähköpostilla).

Valituksen liitteet

Valituskirjelmään on liitettävä

- päätös, johon haetaan muutosta valittamalla, alkuperäisenä tai jäljennöksenä
- asiakirjat, joihin valittaja vetoaa vaatimuksensa tueksi, jollei niitä ole jo aikaisemmin toimitettu viranomaiselle
- asiamiehen valtakirja

Valituskirjelmän toimittaminen perille


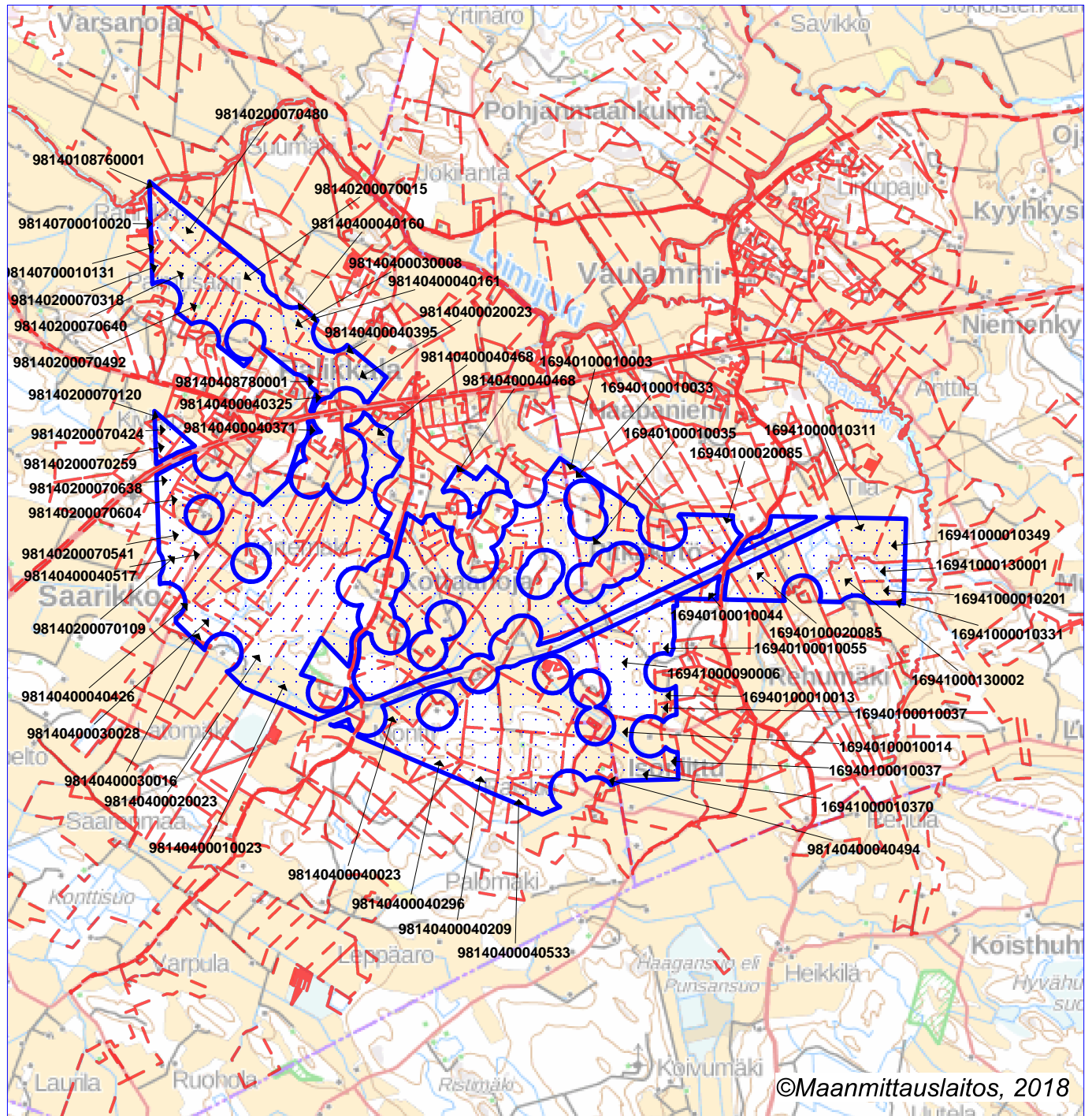
Valituskirjelmän voi viedä valittaja itse tai hänen valtuuttamansa asiamies. Valituskirjelmä liitteineen voidaan myös lähettää postitse, telekopiona tai sähköpostilla. Postiin valituskirjelmä on jätettävä niin ajoissa, että se ehtii perille valitusajan viimeisenä päivänä ennen aukioloajan päättymistä. Hallinto-oikeudessa kirjaamon aukioloaika on klo 8.00–16.15. Sähköisesti (telekopiona tai sähköpostilla) toimitetun valituskirjelmän on oltava toimitettu niin, että se on käytettävissä vastaanottolaitteessa tai tietojärjestelmässä määräajan viimeisenä päivänä ennen virka-ajan päättymistä.

Valittajalta peritään hallinto-oikeudessa oikeudenkäyntimaksu 250 euroa. Tuomioistuinten ja eräiden oikeushallintoviranomaisten suoritteista perittävistä maksuista annetussa laissa (701/1993) on erikseen säädetty eräistä tapauksista, joissa maksua ei peritä.

Toimivaltaisen hallinto-oikeuden yhteystiedot muutoksenhakua varten:

Hämeenlinnan hallinto-oikeus
käyntiosoite: Arvi Kariston katu 5, 13100 Hämeenlinna
postiosoite: Raatihuoneenkatu 1, 13100 Hämeenlinna
puhelin: 029 56 42210
faksi: 029 56 42269
sähköposti: hameenlinna.hao@oikeus.fi

Valituksen voi tehdä myös hallinto- ja erityistuomioistuinten asiointipalvelussa osoitteessa <https://asiointi2.oikeus.fi/hallintotuomioistuimet>.



Malminetsintälupa-alue



Kiinteistörajat

Mittakaava 1:50 000

Kultatie Holding Oy
Palikkala
ML2017:0068



© Maanmittauslaitos, 2018

Aineiston kopiointi ilman maanmittauslaitoksen lupaa kielletty

ML2017:0068 Palikkala
Tilakohtaiset pinta-alat

Tila r:no	Pinta-ala (ha)
16940100010003	0,68
16940100010010	2,40
16940100010013	1,90
16940100010014	6,66
16940100010029	3,00
16940100010033	1,59
16940100010034	0,01
16940100010035	10,06
16940100010037	8,76
16940100010044	1,99
16940100010050	2,46
16940100010051	0,92
16940100010052	7,86
16940100010053	8,82
16940100010055	10,20
16940100010062	0,11
16940100010067	1,21
16940100010077	4,76
16940100010078	4,31
16940100010079	3,79
16940100020057	0,06
16940100020058	4,12
16940100020059	0,04
16940100020064	8,30
16940100020072	8,73
16940100020085	8,45
16940100030000	0,76
16941000010201	5,86
16941000010311	10,81
16941000010331	0,52
16941000010349	7,88
16941000010370	8,76
16941000090006	36,59
16941000110030	17,61
16941000130001	7,14
16941000130002	6,57
16987800010000	0,81
98140100060000	0,03
98140108760001	0,16
98140200070015	10,04
98140200070109	5,73
98140200070120	0,24
98140200070161	1,61
98140200070162	1,23
98140200070163	1,09

98140200070164	0,71
98140200070259	7,02
98140200070318	0,85
98140200070358	2,67
98140200070414	0,74
98140200070416	3,02
98140200070417	4,53
98140200070424	2,65
98140200070479	0,31
98140200070480	9,23
98140200070492	2,29
98140200070525	1,72
98140200070527	0,03
98140200070541	7,64
98140200070601	7,74
98140200070604	1,86
98140200070605	5,27
98140200070609	8,19
98140200070619	0,05
98140200070623	2,90
98140200070638	4,29
98140200070640	12,79
98140200070651	4,91
98140400010004	2,83
98140400010012	10,52
98140400010017	0,38
98140400010018	0,07
98140400010023	40,10
98140400020022	0,02
98140400020023	40,84
98140400030001	2,59
98140400030002	3,53
98140400030006	6,05
98140400030008	14,09
98140400030016	3,41
98140400030026	5,33
98140400030028	5,20
98140400030029	13,26
98140400030030	10,68
98140400030034	6,35
98140400040023	4,07
98140400040036	24,88
98140400040061	24,61
98140400040067	9,56
98140400040068	14,52
98140400040095	0,04
98140400040096	14,21
98140400040101	0,68
98140400040110	0,52
98140400040118	0,05
98140400040150	6,70
98140400040155	9,14

98140400040160	0,81
98140400040161	0,52
98140400040168	0,15
98140400040169	12,94
98140400040194	4,88
98140400040196	0,10
98140400040209	5,39
98140400040213	1,06
98140400040285	0,01
98140400040295	1,19
98140400040296	19,69
98140400040302	2,21
98140400040324	0,01
98140400040325	9,40
98140400040331	0,51
98140400040332	0,80
98140400040336	6,72
98140400040341	1,80
98140400040342	0,58
98140400040345	0,16
98140400040347	0,79
98140400040350	1,41
98140400040361	1,85
98140400040371	9,96
98140400040381	0,06
98140400040382	10,87
98140400040390	0,25
98140400040395	1,83
98140400040397	0,03
98140400040405	1,25
98140400040407	4,21
98140400040408	2,47
98140400040409	3,67
98140400040410	0,41
98140400040411	0,21
98140400040417	0,39
98140400040419	4,13
98140400040424	3,00
98140400040425	2,59
98140400040426	0,40
98140400040432	2,15
98140400040443	1,08
98140400040447	5,50
98140400040454	1,93
98140400040455	10,50
98140400040458	5,09
98140400040459	4,21
98140400040460	8,86
98140400040461	0,26
98140400040468	13,00
98140400040473	1,33
98140400040474	3,09

98140400040475	0,86
98140400040476	2,16
98140400040494	0,29
98140400040506	1,43
98140400040511	6,45
98140400040515	11,01
98140400040517	6,51
98140400040520	1,80
98140400040525	0,18
98140400040530	6,42
98140400040533	8,00
98140400040545	4,28
98140400040549	7,36
98140400040558	5,36
98140400040561	0,10
98140400040567	6,93
98140400040569	0,23
98140400040573	8,72
98140400040574	2,77
98140400040577	0,39
98140400040587	12,69
98140408780001	1,17
98140700010020	0,12
98140700010021	0,65
98140700010051	0,03
98140700010071	2,96
98140700010098	2,11
98140700010131	0,28
98140700010167	0,18
98140700010171	0,03
98140700010207	0,01

Pinta-ala yhteensä: 877,51 ha



Turvallisuus- ja kemikaalivirasto (Tukes)

Valtakatu 2

96100 Rovaniemi

kaivosasiat@tukes.fi

lausuntopyyntö 16.7.2018, ML2017:0068, ML2017:0065, ML2017:00

LAUSUNTO MALMINETSINTÄLUPAHAKEMUKSIIN

ML2017:0068 Palikkala

Palikkalan pohjoisin etsintäalue (valtatie 10 pohjoispuolinen alue) on osin Ypäjä kk:n (0498101) pohjavesialueella ja lähimmillään vain noin 150 metrin päässä Ypäjän kunnan vedenottamosta. Vedenottamalla on Länsi-Suomen vesioikeuden vahvistamat suoja-alueet (L-SVEO NRO 2/1982D, 30.3.1982) ja etsintäalue sijoittuu osin lähi- ja kaukosuojavyöhykkeille. Hakijan tulee selvittää suojavyöhykkeisiin liittyvät maanmuokkausta koskevat rajoitukset. Muut alueet eivät sijaitse pohjavesialueella.

Tilalla Luukkala 981-404-4-462 sijaitsee kaksipalstainen Vieraankiven luonnonsuojelualue, jossa mm. oijen kaivaminen ja kaikenlainen maa- ja kallioperän vahingoittaminen ja sen aineiden ottaminen on kielletty.

Ypäjän puolella Palikkalan malminetsintäalue sijaitsee Palikkalan osayleiskaavan alueella. Kaavassa on useita luo-1 -merkinnällä osoitettuja luonnon monimuotoisuuden kannalta erityisen tärkeitä alueita. Nämä alueet ovat valtaosin liito-oravan esiintymispaikkoja, joilla kaikenlaista häiriötä aiheuttavaa toimintaa on syytä välttää liito-oravan lisääntymisaikana maaliskuun lopusta kesäkuun puoliväliin. Kaavassa on myös luo-merkinnällä osoitettuja luonnonmonimuotoisuuden kannalta mahdollisesti tärkeitä alueita, joiden luonnonarvot tulee kaavamääräyksen mukaan selvittää ennen ympäristöä muuttaviin toimenpiteisiin ryhtymistä. Tiedot luontokohteista löytyvät Ypäjän Palikkalan osayleiskaavan luontoarvojen perusselvityksestä 2013, Suomen Luontotieto Oy 27/2013.

Etsintäalue sijoittuu osittain Loimijoen – Jänhijoen kulttuurimaisemat - nimiselle maisema-alueelle, joka on kulttuurimaiseman, rakennetun kulttuuriympäristön tai kulttuurihistorian kannalta tärkeä alue.

ML2017:0065 Uusikallio

Uusikallion malminetsintäalueen pohjoisosassa Ypäjän puolella sijaitsee Kalkkimäki. Kalkkikalliot ovat uhanalainen luontotyyppi Etelä-Suomessa. Kulmalan luonnonsuojelualueen, jolla kivien siirtäminen ja kaivaminen on kielletty, lisäksi Kalkkimäellä on kalkkisuikerosammalen ja silmälläpidettävän (NT) nokkalehväsammalen sekä vaarantuneen

(VU) määrittävien esiintymät. ELY-keskus katsoo, että Kalkkimäen luonnonarvoiltaan arvokkaalla alueella ei tulisi suorittaa malminetsintää.

Uusikallion malminetsintäalue käsittää Huhkajankallion – Uusikallion kallioaluetta, joka koostuu useista samaan kalliomaastoon kuuluvista kallioselänneistä. Hämeen läänin luonnon- ja maisemansuojelun kannalta arvokkaiden kallioalueiden inventoinnissa Osa I (Suomen ympäristökeskus, luonto- ja maankäyttöyksikkö 1996, julkaisematon moniste) Huhkajankallion ja Uusikallion sekä Mommomäen alueet sisältyvät arvoluokkaan 4, arvokas kallioalue. Alueet on Kanta-Hämeen maakuntakaavassa osoitettu MYg-merkinnällä maa- ja metsätalousalueeksi, jolla on erityisiä ympäristöarvoja, arvokas geologinen muodostuma tai maa-aineslain tarkoittama kaunis maisema.

Vormistonkallion lounaisnurkalla on silmälläpidettävän (NT) vuorikivisammalen esiintymispaikka, joka tulee säilyttää.

Etsintäalue sijoittuu osittain Loimijoen – Jänhijoen kulttuurimaisemat - nimiselle maisema-alueelle.

ML2017:0067 Myllynkulma

Myllynkulman malminetsintäalue Tammelassa sijaitsee Letkun osayleiskaavan alueella. Kaavassa on luo-merkinnöin osoitettu luonnon monimuotoisuuden kannalta erityisen tärkeät alueet. Nämä luontokohteet, joihin mm. liito-orava-alueet ja luonnonmuistomerkit sisältyvät, selviävät kaavan luontoselvityksestä, Tammelan Letkun osayleiskaavan luontoarvojen perusselvitys 2011-2012, Suomen Luontotieto Oy 19/2012. Kaavamääräyksen mukaan alueen käyttöä toteutettaessa on otettava huomioon luonnon monimuotoisuuden kannalta tärkeiden elinympäristöjen ja eliölajiesiintymien säilyminen.

Etsintäalue tulee paikoin hyvin lähelle valtakunnallisesti arvokasta ja kulttuurihistoriallisesti merkittävää Hämeen Härkätietä.

Tämän lausunnon antamiseen on osallistunut hydrogeologi Petri Siiro pohjavesiasioiden osalta.

Ylitarkastaja

Esa Pynnönen

Ylitarkastaja

Rauni Itkonen

Tämä asiakirja HAMELY/873/2018 on hyväksytty sähköisesti / Detta dokument HAMELY/873/2018 har godkänts elektroniskt

Esittelijä Itkonen Rauni 17.08.2018 10:27

Hyväksyjä Pynnönen Esa 17.08.2018 11:54



Kaivoslain mukaisen lausunnon antaminen

Kh § 135
6.8.2018

Turvallisuus- ja kemikaalivirasto Tukes on pyytänyt kunnalta kaivoslain mukaista lausuntoa 15.8. mennessä Kultatie Holding Oy:n tekemästä malminetsintäluvihakemuksesta tunnuksella ML2017:0068.

Hakija on australialaisen malminetsintäyhtiö Sunstone Metals Ltd:n suomalainen tytäryhtiö. Etsintätointa johtavat Avalon Minerals Ltd:n johtajat Malcolm Norris, Raymond Robinson ja Bruce Rohslach.

Ensisijaisina etsintäkohteina ovat kulta ja hopea. Hakijalla on tarkoitus jokamiehen oikeuden piiriin kuuluvan maastotarkastelun lisäksi neljän vuoden aikana tutkimuksia, jotka voivat sisältää:

- geofysikaalisia mittauksia
- kalliosydän-näytteenottoa kairaamalla
- koneellista geokemiallista maaperänäytteenottoa
- kallion koneellista paljastamista ja tutkimusojitusta sekä
- uranäytteenottoa

Tutkimusalueen laajuus on 887,0 hehtaaria.

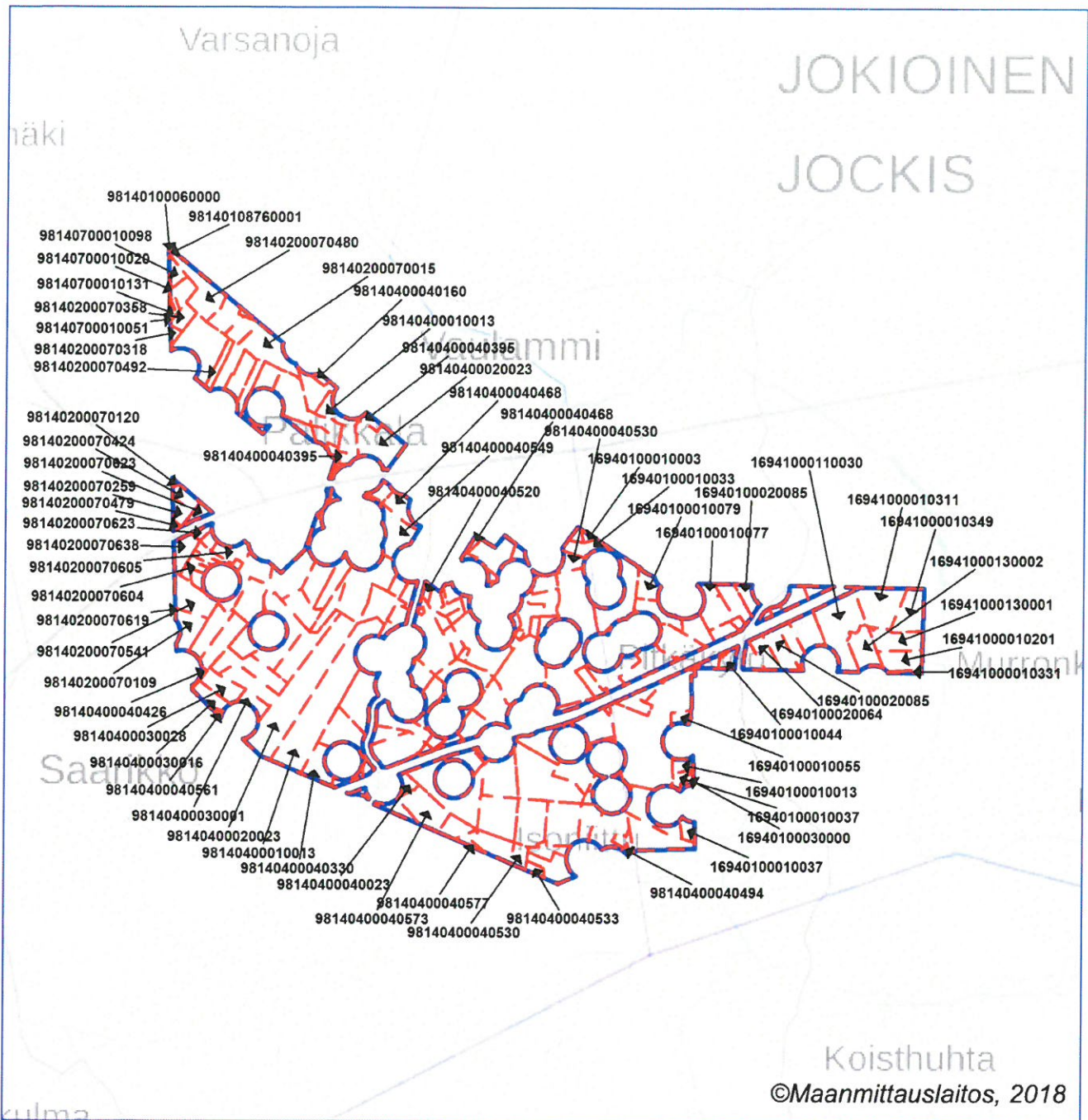
Karttaliite tutkimusalueesta lähetetään kunnanhallitukselle *esityslistan liitteenä (liite nro 19/2018)*.

Ehdotus

Lausuntonaan kunnanhallitus päättää esittää, että sillä ei ole huomautettavaa malminetsintäluvihakemuksen ML2017:0068 suhteen.

Päätös

Kunnanhallitus hyväksyi yksimielisesti kunnanjohtajan päätösehdotuksen.
Pöytäkirjan liite nro 9/2018.



 Malminetsintälupahakemusalue  Kiinteistörajat

Mittakaava 1:50 000

Kultatie Holding Oy
Palikkala
ML2017:0068



© Maanmittauslaitos, 2018

Aineiston kopiointi ilman maanmittauslaitoksen lupaa kielletty