

KUULUTUS

Turvallisuus- ja kemikaalivirasto (Tukes) on kaivoslain (621/2011) perusteella 21.3.2023 antanut seuraavan kaivospiirin lakkauttamispäätöksen:

Kaivospiirin haltija:	Perusmaa Ky
Kaivospiirin nimi:	Haapaluoma
KaivNro:	1963
Alueen sijainti:	Seinäjoki

Muutoksenhausta hallintotuomioistuimeen säädetään oikeudenkäynnistä hallintoasioissa annetussa laissa (808/2019). Päätöksen liitteenä olevasta valitusosoituksesta ilmenee, miten muutosta haettaessa on meneteltävä. Lupapäätöksen julkisesta kuulutuksesta tiedotetaan Seinäjoen kaupungin yleisessä tietoverkossa. Päätösasiakirjoihin voi tutustua osoitteessa (<https://tukes.fi/paatokset-ja-kuulutukset/kaivospiirit-ja-kaivosluvat>).

Lisätietoja: Ossi Leinonen, puh. 029 5052 205

Kuulutettu 21.3.2023

Pidetään nähtävänä 27.4.2023 saakka. Valitusaika päättyy samana päivänä.

Tiedoksisaannin katsotaan tapahtuneen seitsemäntenä päivänä julkaisemisajankohdasta.

PÄÄTÖS KAIVOSPIIRIN LAKKAUTTAMISESTA

Kaivospiiri ja kaivospiirin haltija

Kaivospiirin nimi	Haapaluoma
KaivNro	1963
Kaivospiirin pinta-ala	13,67 ha
Kaivospiirin sijainti	Seinäjoen kaupunki, Peräseinäjoen kylä
Kaivoskivennäinen	Maasälpä
Kaivoskirja annettu	30.12.1968

Kaivospiirin haltijan yhteystiedot :

Perusmaa Ky
y-tunnus: 0597916-6
Lellunnevantie 46
60510 Hyllykallio

Yhteystiedot:

Perusmaa Ky
Tapio Saari
Puh. 0400-364 019

Vireilletulo

Haapaluoman kaivospiirin lakkauttamiseen liittyen asia kuulutettiin uudelleen, koska kuulutuksessa 29.11.2021:

- Perusmaa Ky:n esittämälle suunnitelmalle (oja kiinteistölle 743-417-12-40) ei saatu kiinteistön 743-417-12-40 omistajan suostumusta. Suunnitelma olisi ojan loppupäässä ulottunut kaivospiirin ulkopuolelle, joten maanomistajan suostumus olisi siksikin ollut välttämätön.
- Kiinteistön 743-417-12-40 omistajan suunnitelma oli puutteellinen (suunnitelmassa ei esitetty putken asennussyvyyttä eikä alueen korkeusmittaustuloksia, vaan siinä esitettiin ainoastaan ojan/putken sijainti). Turvallisuus- ja kemikaalivirasto pyysi kiinteistön omistajaa täydentämään suunnitelmaa, mutta täydennystä ei toimitettu kaivosviranomaiseen. Kaivosviranomaisen päätti, ettei suunnitelmaa voi puutteellisena toteuttaa. Toisekseen kaivosviranomaisen katsoi, että ojan/putken sijainti olisi ollut jo hyvin kaukana vettymisalueesta.

Kaivosviranomaisen käsitteli asian uudelleen ja kuulutti asian 28.11.2022 ottaen huomioon asian aiemmassa käsittelyssä saadun Vaasan hallinto-oikeuden päätöksen, jossa todettiin:

- 1. Vesilain 5 luvun 7 §:n 1 momentin mukaan ojituksessa on noudatettava, mitä 2 luvun 7 ja 8 §:ssä säädetään. Ojitus on lisäksi toteutettava niin, ettei toiselle kuuluvalla alueella aiheudu vahingollista vettymistä tai muuta edunmenetystä. Hallinto-oikeus on katsonut, että asiassa on syytä määrätä riittävät toimenpiteet veden johtamisesta avolouhoksesta niin, että louhokseen kertynyt vesi ei tulvi kiinteistölle Hahkala 743-417-12-40 eikä siten aiheuta kiinteistölle vahingollista vettymistä tulva-aikoinakaan.*
- 2. Tukesin on uudelleen käsitellessään arvioitava kaivosalueelle johtavan tien sulkevan puomin tarpeellisuus.*

PÄÄTÖS

Turvallisuus- ja kemikaalivirasto antaa kaivoslain (621/2011) nojalla Perusmaa Ky:lle kaivostoiminnan lakkauttamispäätöksen koskien Haapaluoma -kaivospiiriä (KaivNro 1963). Päätöksellä Haapaluoma -kaivospiiri lakkautetaan.

Perustelut:

Kaivosviranomaisen on tehtävä kaivostoiminnan lopettamispäätös, kun 143 §:ssä ja 144 §:n 1 momentissa tarkoitetut toimenpiteet on olennaisilta osin tehty siten kuin yleisten ja yksityisten etujen turvaamiseksi on tarpeen.

Kaivoslain 146 §:n mukaan saatuaan 145 §:ssä tarkoitetun ilmoituksen kaivosviranomaisen on järjestettävä lopputarkastus, jollei sitä ole pidettävä ilmeisen tarpeettomana. Lopputarkastuksessa on todettava, ovatko 143 §:ssä ja 144 §:n 1 momentissa tarkoitetut toimenpiteet olennaisilta osin tehty, sekä arvioitava yleisten ja yksityisten etujen turvaamisen kannalta välttämättömät seikat.

Turvallisuus- ja kemikaalivirasto perustelee annettua päätöstä sillä, että kaivospiirin lakkauttamiseen liittyvät työt (tarkastuskertomuksen 11.12.2014 mukaiset) kaivospiirillä on tehty jo aiemmin. Tarkastuskertomuksessa 11.12.2014 mainitut toimenpiteet, jotka on siis saatu päätökseen, koskivat alueen murske- ja louhekasoja, läjitysalueita, betonirakennelmia ja tuotesiloja. Lisäksi päätöksessä annetaan muita kaivospiirin lakkauttamiseen liittyviä lupamääräyksiä.

Varsinaisesti tässä päätöksessä käsiteltiin enää Vaasan hallinto-oikeuden päätöksen mukaisesti vettymisongelman poistaminen kiinteistöltä 743-417-12-40 ja alueelle johtavan tien puomia koskevat menettelyt. Näiden osalta on tässä päätöksessä annettu lupamääräyksiä.

Kiinteistöjen 743-417-12-42, 743-417-12-11 ja 743-417-12-39 omistajat eivät ole jättäneet suunnitelman osalta eriävää mielipidettä.

Ojan kaivamiseen kiinteistölle 743-417-12-42 on saatu kiinteistönomistajan suostumus 2.12.2022 käydyn puhelinkeskustelun (Kari Vartia/Ossi Leinonen) perusteella.

Vesien johtamiseen kaivospiiriltä kiinteistöllä 743-417-12-39 sijaitsevaan ojaan on saatu lupa 13.2.2023 kiinteistön omistajan kanssa käydyn puhelinkeskustelun (Janne Kujala/Ossi Leinonen) tuloksena.

Kiinteistön 743-417-12-11 omistaja ei jättänyt eriävää mielipidettä asiaan. Turvallisuus- ja kemikaalivirasto yritti vielä varmistaa asiaa kiinteistön omistajalta puhelimitse, mutta ei tavoittanut kiinteistönomistajaa.

Turvallisuus- ja kemikaalivirasto perustelee päätöstä edellä todetun perusteella vesilain 2 luvun 7 §:n nojalla. Päätöksestä ei aiheudu säännöksen tarkoittamaa yksityisen edun loukkausta.

Kaivospiirin alue

Kaivospiiri sijaitsee Seinäjoen kaupungissa, Peräseinäjoella.

Kaivospiirin tilatiedot:

Tilan nimi	Tilan RN:o	Pinta-ala, ha
Ylihietala	743-417-9-20	1,4
Maasälpä	743-417-9-27	5,78
Yleinen tie	743-895-2-20	0,26
Hahkala	743-417-12-40	1,3
Perälä	743-417-12-42	4,93
	Yhteensä ha	13,67

Kaivospiirin pinta-ala on 13,67 ha.

Kaivosmineraali

Maasälpä

Avo-ojan kaivaminen

Avo-ojan kaivaminen

Turvallisuus- ja kemikaalivirasto käsitteli asiaa Maanmittauslaitoksen kanssa palaverissa 20.10.2022. Palaverissa tarkasteltiin kaivospiiritoimituksessa toimitetun kaivospiirin rajan oikeellisuutta. Palaverin lopputuloksena todettiin, että kaivospiirin raja ei yllä kiinteistölle 743-417-12-11 eikä myöskään kiinteistöllä 743-417-12-39 tai sen tuntumassa sijaitsevaan ojaan, jota veden ohjaamiseksi tarvitaan.

Tämän johdosta Turvallisuus- ja kemikaalivirasto päätti, että avo-oja suunnitellaan uudelleen.

Turvallisuus- ja kemikaalivirasto esitti Perusmaa Ky:lle, että oja kaivettaisiin kiinteistölle 743-417-12-42 siten, että ojan pääty menisi pieneltä matkalta

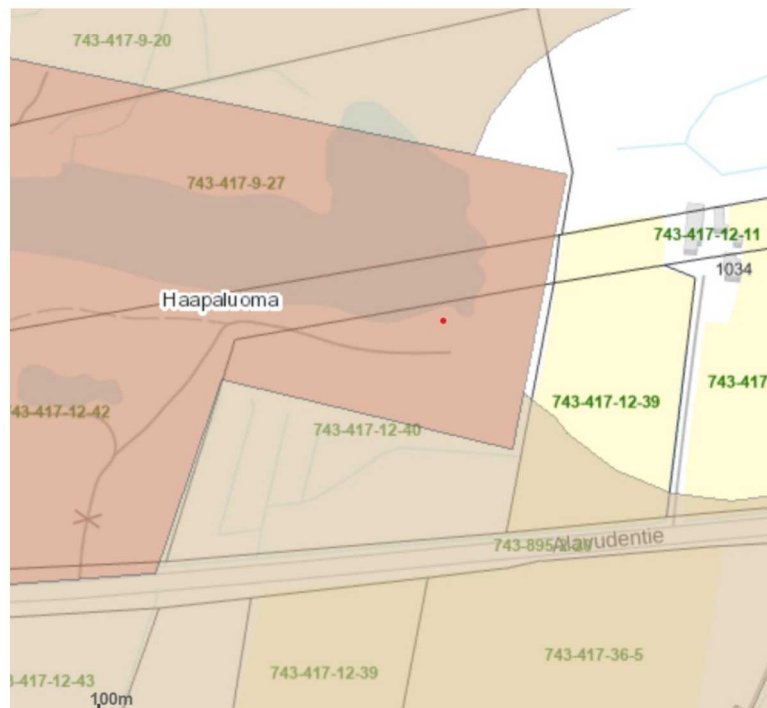
kaivospiirin ulkopuolelle yhtyen olemassa olevaan ojaan, joka sijaitsee kiinteistöjen 743-417-12-11 ja 743-417-12-39 yhtymäkohdassa tai näiden tuntumassa. Turvallisuus- ja kemikaaliviraston ja Perusmaa Ky:n välisessä katselmuksessa 14.11.2022 päädyttiin siihen, että Perusmaa Ky laatii asiasta suunnitelman tältä pohjalta, koska suunnitelman arvioitiin olevan toteuttamiskelpoinen.

Uusi suunnitelma avo-ojalle:

Turvallisuus- ja kemikaalivirasto esitti kuulemisasiakirjoissa Hahkala -kiinteistön vettymisongelman poistamiseksi Perusmaa Ky:n suunnittelija Kimmo Halmisen laatiman suunnitelman, jossa avo-oja kaivettaisiin kaivospiirissä sijaitsevalle kiinteistölle 743-417-12-42. Suunnitelman mukaan avo-ojan pääty yhtyisi kaivospiirin ulkopuolella kiinteistöjen 743-417-12-11 ja 743-417-12-39 yhtymäkohtaan tai sen tuntumassa sijaitsevaan ojaan (jota perattaisiin Alavudentien ojaan saakka veden virtauksen varmistamiseksi), joka edelleen jatkuu Alavudentien ojaan. Kaivettavan avo-ojan kokonaispituus kiinteistölle 743-417-12-42 tulee olemaan 55 m ja se on sen yläpäästä noin metrin levyinen. Lopullinen ojan syvyys määräytyy työn edetessä ja kun korkomittaukset on tehty. Avo-ojan sijainti pyritään toteuttamaan suunnitelman mukaan, mutta kuitenkin niin, että sen sijainti ei ulotu kiinteistön 743-417-12-40 puolelle.

Avo-ojan sijainti ja ohjeellinen ojapoikkileikkausmalli on esitetty liitteessä 1.

Alueen kiinteistökartta on esitetty kuvassa 1.



Kuva 1. Kaivospiirin itäpään kiinteistökartta.

Asian käsittely

Asiasta tiedottaminen, lausuntopyynnöt ja asianosaisten kuuleminen

Tukes on antanut asian tiedoksi julkisella kuulutuksella Tukesin verkkosivuilla osoitteessa <https://tukes.fi/paatokset-ja-kuulutukset/kaivospiirit-ja-kaivosluvat>. Asia on kuulutettu 28.11.2022 ja asiakirjat ovat olleet nähtävillä 4.1.2023 saakka. Tieto kuulutuksesta on julkaistu myös Seinäjoen kaupungin yleisessä tietoverkossa. Asiasta ei tiedotettu toiminnan vaikutusalueella yleisesti leviävässä sanomalehdessä, koska sen julkaiseminen katsottiin tarpeettomaksi. Kuulutuksen julkaisemisesta ei tiedotettu vaikutusalueella yleisesti leviävässä sanomalehdessä, koska asian käsittely ei tässä vaiheessa enää kosketa laajempaa yleisöä, vaan ainoastaan rajattua määrää asianosaisia. Turvallisuus- ja kemikaalivirasto antoi kuulutuksesta erikseen tiedon niille asianosaisille, joita asia erityisesti koskee kaivoslain 40 §:n mukaisesti.

Asiasta lähetettiin lausuntopyynnöt 28.11.2022 Seinäjoen kaupungille ja Etelä-Pohjanmaan ELY-keskukselle. Asiasta on 28.11.2022 annettu erikseen tieto asianosaisille. Lausunnot sekä muistutukset ja mielipiteet on tullut toimittaa viimeistään 4.1.2023.

Annetut lausunnot ja muistutukset

Kuulutuksen johdosta lausunnon ovat antaneet Etelä-Pohjanmaan ELY-keskus ja Seinäjoen kaupunki. Lausunnot on esitetty kokonaisuudessaan liitteessä 2.

Lausunnot:

Etelä-Pohjanmaan ELY-keskus totesi lausunnossaan 1.12.2022 seuraavaa:

"ELY-keskus toteaa, että 28.11.2022 päivätyn kuulemisasiakirjan liitteenä oleva Perusmaa Oy:n suunnitelma on toteutuskelpoinen.

Putkiojan sijoittamisessa tai avo-ojan tekemisessä on huomioitava vesilain 5 luvun 9 ja 10 §:n säädökset oikeudesta ojittaa toisen alueella ja ojituksen toteuttamisesta toisen alueella: "Jos ojittamisesta toisen alueella ei sovita, hyödynsaajalle voidaan antaa oikeus...tehdä oja taikka ojitusta varten tarpeellinen suojapenger tai pumppuasema toisen alueelle.

Edellä tarkoitettu oikeus voidaan antaa, jos se on tarpeen alueen tarkoituksenmukaista kuivattamista varten tai 7 §:n 1 momentissa tarkoitettun seurauksen estämiseksi... Oikeuden antamisesta päättää kunnan ympäristönsuojeluviranomainen, ellei ojitus edellytä lupaviranomaisen lupaa tai ojitustoimituksen päätöstä." (VL 5:9).

ELY-keskuksen käsityksen mukaan suunnitelman mukaisen ojituksen toteuttamiselle tulee hakea oikeutta kunnan ympäristönsuojeluviranomaiselta, mikäli asiasta ei päästä sopimukseen niiden maanomistajien kanssa, joiden alueella ojitus toteutetaan."

Seinäjoen kaupunki (ympäristönsuojelun tulosalue) totesi lausunnossaan 30.1.2023 seuraavaa:

” Yhdymme kaivosviranomaisen näkemykseen, että tarkoituksena ei ole avolouhoksen vedenpinnan säätely, vaan vettymisongelman poistaminen louhoksen itäpäästä kiinteistöltä Hahkala 743-417-12-42.”

Ympäristönsuojelusta on lausuttu tähänkin asti, että ratkaisulla veden johtamiseen ei ole väliä, kunhan se ei haittaa kiinteistönomistajia. Perusmaa Ky:n suunnittelijan tekemän suunnitelman mukainen ratkaisu tehdä uusi oja kiinteistölle 743-417-12-42 hieman kaivospiirin ulkopuolelle kiinteistön 743-417-12-11 puolella olemassa ojaan on toimiva, mikäli kiinteistönomistaja antaa suostumuksensa siihen ja mahdollisten kunnostustöiden toteuttamiseen. Ojan toteuttamisessa voidaan mahdollisesti joutua riittävän syvyyden ja kaadon varmistamiseksi räjäyttämään kalliota. Nämä on huomioitava. Myös kiinteistön 743-417-12-39 omistajan kanssa on sovittava mahdollisista ojan kunnostustöistä. Ilmakuvan perusteella pelto vaikuttaisi olevan salaojitettu, eikä kunnostustoimilla saa aiheuttaa vahinkoa pellon kuivatukselle.”

Turvallisuus- ja kemikaalivirasto korjaa edellä esitettyä siten, että vettymisongelma ei ole kiinteistöllä 743-417-12-42 vaan kiinteistöllä 743-417-12-40.

Turvallisuus- ja kemikaalivirasto pyytää huomioimaan, että avo-ojan pääty yhtyisi kaivospiirin ulkopuolella kiinteistöjen 743-417-12-11 ja 743-417-12-39 risteyskohtaan.

Seinäjoen kaupungin lausunnossa todetaan lisäksi, että kaivosalueelle johtavalla tiellä oleva puomi tulisi olla lukittu ja järjestää lukon avaamisen hoito siten, että asianomaiset voivat aluetta käyttäessään siellä asioida.

Muistutus:

Kaivospiirin maanomistajan muistutuksessa 1.1.2023 on todettu seuraavaa:

- *Olen ainoastaan ehdottanut mielestäni järkevää paikkaa purkupuutkelle*
- *Perusmaan suunnitelmassa ei ole minkäänlaista työselitystä*
- *Vaasan hallinto-oikeuden mukaan on syytä määrätä riittävät toimenpiteet veden johtamisesta avolouhoksesta niin, että louhokseen kertynyt vesi ei tulvi kiinteistölle Hahkala 743-417-12-40 eikä siten aiheuta kiinteistölle vahingollista vettymistä tulva-aikoinakaan*
- *Vettymistilanteen annettaisiin jatkua entisellään niin, että louhosmontusta tulvivat vedet pakotettaisiin edelleen imeytymään louhosmontun ympäristöön ja alkeellisen padon kautta Perusmaan tekemään notkelmaan alueellani*

- *louhosmontun vedenpinta on korkeammalla kuin ympäröivän alueen alin ja heikoin kohta niin vesimassojen suuresta voimasta johtuen vesimassat menee läpi alimmasta ja heikoimmasta kohtaa*
- *louhokselle menevän tien puomi ja suoja-aita louhoksen ympärillä kuuluvat olennaisesti alueen turvallisuuteen*

Muistutuksessa todetaan lisäksi, että viljapellon ojassa on vesiongelmia jo ennestään ja että lakkautuspäätöksessä tulee päättää seurannasta ja vastuusta. Muistutukseen on liitetty valokuvia alueelta.

Lisäksi erillisessä liitteessä (päiväty 3.1.2022) on todettu, että Haapaluoman louhoksen yleisturvallisuus edellyttää suoja-aitaa louhosmontun ympärille.

Kaivoslain 42 §:n mukainen selitys

Tukes pyysi kaivospiirin haltijalta kaivoslain 42 §:n mukaista selitystä annetuista lausunnoista sekä muistutuksesta. Kaivospiirin haltija ei antanut selitystä.

Turvallisuus- ja kemikaaliviraston vastaus lausunnoissa ja muistutuksessa esitettyyn

Päätöksessä on kaivoslain 56 §:n mukaisesti otettava kantaa lausunnoissa ja muistutuksissa esitettyihin yksilöityihin vaatimuksiin.

Etelä-Pohjanmaan ELY-keskuksen ja Seinäjoen kaupungin lausuntojen osalta todetaan, että lausunnoissa esitetty on huomioitu päätöksen lupamääräyksissä.

Muistutuksen osalta Turvallisuus- ja kemikaalivirasto toteaa seuraavaa:

Muistutuksen aiemmassa käsittelyssä esittämä ”purkuputken” sijaintipaikka on Turvallisuus- ja kemikaaliviraston ja muiden lausunnonantajien toimesta todettu toteuttamiskelvottomaksi. Muistutuksen jättäjä ei tässä käsittelyssä ole esittänyt vaihtoehtoja suunnitelmaa, mutta ei ole myöskään esittänyt, etteikö nyt esitelty suunnitelma olisi toimiva. Avolouhoksesta lähtevällä ojalla on tarkoitus säädellä avolouhoksen vedenpintaa siten, ettei muistutuksen jättäjän kiinteistölle aiheutuisi vettymisongelmaa (pätöksen lupamääräykset 1, 3 ja 5).

Turvallisuus- ja kemikaalivirasto huomauttaa, että kiinteistöllä 743-417-12-39 sijaitsevaa ojaa perkataan tämän päätöksen lupamääräyksen nojalla, joten ojassa vedenvirtaus tulee parantumaan huomattavasti nykyisestä (lupamääräys 3).

Vettymisongelman osalta Turvallisuus- ja kemikaalivirasto toteaa lisäksi, että mikäli nyt esitetty oja ei poistaisi vettymisongelmaa, on Turvallisuus- ja kemikaalivirastolla kaivospiirin lakkauttamisenkin jälkeen oikeus ryhtyä valvonnan edellyttämiin toimenpiteisiin kaivoslain 153 §:n nojalla.

Ojaverkoston toimivuuden seurannan ja vastuun osalta Turvallisuus- ja kemikaalivirasto viittaa lupamääräykseen 5 ja alueelle johtavan puomin lukituksen osalta lupamääräykseen 6.

Turvallisuus- ja kemikaaliviraston lupamääräykset ja perustelut

Lupamääräys 1

Kiinteistön 743-417-12-40 vettymisongelman poistamiseksi kaivospiirin haltijan tulee omalla kustannuksellaan kaivaa avo-oja kiinteistölle 743-417-12-42 louhoksen itäpäästä kiinteistöjen 743-417-12-11 ja 743-417-12-39 yhtymäkohtaan päättyen liitteessä 1 esitetyn ojan sijaintikartan mukaisesti. Kaivuutöiden aloittamisesta tulee ilmoittaa yllämainittujen kiinteistöjen omistajille. Liitteessä 1 esitetystä kartasta Manninen -niminen kiinteistö 743-417-12-17 on kartan laatimisen jälkeen muuttunut Kaunisto -nimiseksi kiinteistöksi 743-417-12-11. Turvallisuus- ja kemikaalivirasto on korjannut karttaa tältä osin 28.2.2023.

Oja pyritään suunnitelman mukaan sijoittamaan lähelle kiinteistön rajaa ja huomioiden, että 743-417-12-42 kiinteistön omistajalle ojasta aiheutuu mahdollisimman vähän haittaa.

Kun oja on sijoitettu toisen alueelle (kiinteistöille 743-417-12-42, 743-417-12-39 ja osittain hyvin pieneltä osin 743-417-12-11), alueen omistajalle/omistajille voidaan antaa oikeus vesilain (587/2011) 5 luvun 10 §:n nojalla omalla kustannuksellaan muuttaa ojan asemaa ja suuntaa, jos muutos ei vähennä ojasta saatavaa hyötyä eikä aiheuta sanottavaa lisäkustannusta ojituksen hyödynsaajalle.

Ojan lopullisessa sijoittamisessa huomioidaan, että kaivettavaan ojaan (noin metrin levyinen) katsotaan kuuluvan vesilain 5 luvun 10 §:n mukaan uoman kummallakin puolella yhden metrin levyinen piennar. Maan laatu ei Turvallisuus- ja kemikaaliviraston maastokatselmuksen perusteella vaadi leveämpää piennarta.

Kaivospiirin haltijan tulee sijoittaa ojan kaivamisesta saatavat maa-ainekset kaivospiirin haltijan vieressä sijaitsevalle omalle kiinteistölle.

Perustelut:

Ojan kaivamiseen kiinteistölle 743-417-12-42 on saatu kiinteistönomistajan suostumus 2.12.2022 käydyn puhelinkeskustelun (Kari Vartia/Ossi Leinonen) perusteella. Ojan kaivamisesta saatava maa-aines on kyseisen kiinteistönomistajan 24.2.2023 antaman ilmoituksen mukaan vietävä alueelta pois, joten kaivospiirin haltijan tulee viedä kyseiset maa-ainekset kaivospiirin haltijan vieressä sijaitsevalle omalle kiinteistölle.

Vesien johtamiseen kaivospiiriltä kiinteistöllä 743-417-12-39 sijaitsevaan ojaan on saatu lupa 13.2.2023 kiinteistön omistajan kanssa käydyn puhelinkeskustelun (Janne Kujala/Ossi Leinonen) tuloksena.

Koska ojittamisesta toisten maille on sovittu, ei ojittaminen kiinteistölle 743-417-12-42, eikä vesien johtaminen kiinteistöllä 743-417-12-39 sijaitsevaan ojaan vaadi erillistä vesilain (587/2011) 5 luvun 9 §:n tarkoittamaa erillisen oikeuden myöntämistä.

Kaivoslain 18 §:n nojalla kaivostoiminnasta ei saa aiheutua haittaa yksityiselle edulle eikä kohtuudella vältettävissä olevaa yksityisen edun loukkausta.

Turvallisuus- ja kemikaalivirasto tulee valvomaan ojan kaivamista.

Lupamääräys 2

Kaivospiirin haltijan tulee sijoittaa ojan kaivamisesta saatu materiaali vieressä sijaitsevalle omistamalleen kiinteistölle.

Perustelut:

Kiinteistön 743-417-12-42 omistajan antaman 24.2.2023 ilmoituksen mukaan maanomistaja ei halua käyttää oikeuttaan käyttää ojasta saatua materiaalia hyväkseen. Vesilaki (587/2011) 5 luku 10 §

Lupamääräys 3

Kaivospiirin haltijan on suoritettava ojan kaivaminen ja kiinteistöllä 743-417-12-39 sijaitsevan ojan perkaaminen Alavudentielle saakka toukokuun 2023 alkupuolella ja sovittava ojan perkaamisen tarkempi ajankohta kiinteistön 743-417-12-39 omistajan kanssa, jotta vältetään peltoviljelyyn mahdollisesti kohdistuvasta haitasta.

Perustelut:

Kiinteistöllä 743-417-12-39 sijaitsevan Alavudentielle johtavan ojan perkaamisesta toukokuussa 2023 on saatu kiinteistön omistajan lupa puhelinkeskustelun (Janne Kujala/Ossi Leinonen) perusteella.

Kaivoslain 18 §:n nojalla kaivostoiminnasta ei saa aiheutua haittaa yksityiselle edulle eikä kohtuudella vältettävissä olevaa yksityisen edun loukkausta.

Lupamääräys 4

Maanomistajalla on oikeus käyttää kiinteistöllä 743-417-12-39 sijaitsevan ojan perkaamisesta nostettu maa hyväkseen. Jos maanomistaja ei halua käyttää maata, kaivospiirin haltijan tulee viedä maa pois ja sijoittaa se alueella sijaitsevalle omistamalleen kiinteistölle.

Perustelut:

Hankkeesta vastaavan tulee panna maa ojan viereen tai muuhun sellaiseen paikkaan, jossa se ei aiheuta maanomistajalle haittaa eikä estä veden valumista ojaan tai aiheuta ojan luiskan sortumista, taikka viedä maa pois. Vesilaki 5 luku 10 §

Kaivoslain 18 §:n nojalla kaivostoiminnasta ei saa aiheutua haittaa yksityiselle edulle eikä kohtuudella vältettävissä olevaa yksityisen edun loukkausta.

Lupamääräys 5

Perusmaa Ky vastaa kaivospiirin lakkauttamisen jälkeenkin ojaverkoston toimivuudesta Alavudentielle saakka, jotta kiinteistölle 743-417-12-40 ei pääse tapahtumaan vettymisongelmaa. Poistettavat maat on siirrettävä kiinteistön 743-417-42-42 osalta Perusmaa Ky:n vieressä sijaitsevalle omalle kiinteistölle ja samoin on toimittava kiinteistön 743-417-42-39, mikäli maanomistaja näin edellyttää. Perusmaa Ky:n on tehtävä omalla kustannuksellaan tarvittavat korjaavat toimet asian suhteen.

Perusmaa Ky:n on ilmoitettava mahdollisista haitallisista vaikutuksista kaivosviranomaiselle, mikäli ojaverkoston toimivuudessa havaitaan ongelmia.

Kaivostoiminnan harjoittajalla on oikeus päästä kaivosalueelle lupamääräyksen mukaisten veloitteiden toteuttamiseksi.

Perustelut: Kaivoslaki 148 § ja 150 §

Lupamääräys 6

Perusmaa Ky:n tulee asentaa alueelle johtavan tien alkupäässä olevaan puomiin lukko ja järjestää aluetta mahdollisesti käyttäville kiinteistöjen omistajille (743-417-9-20, 743-417-9-27, 743-417-12-42 ja 743-417-12-40) avaimet, jottei tapahdu yksityisen edun loukkausta.

Perustelut: Kaivoslaki 52 §

Lupamääräys 7

Perusmaa Ky:n tulee purkaa avolouhoksen ympärillä olevat aidan rippeet pois tarpeettomana. Louhos on täynnä vettä ja sieltä pääsee tarvittaessa pois, eikä se näin ollen muodosta vaaraa yleiselle turvallisuudelle.

Perustelut: Turvallisuus- ja kemikaalivirasto katsoo, että rikkinäinen piikkilanka-aita aiheuttaa enemmän vaaraa yleiselle turvallisuudelle. Kaivoslaki 52 §

Lupamääräys 8

Kaivostoiminnan harjoittajan tulee toimittaa 30.8.2023 mennessä kaivosviranomaiselle asetuksen (1571/2011) 11 §:n mukainen kaivoskartta. Turvallisuus- ja kemikaalivirasto antaa yhtiölle myöhemmin tarkemmat ohjeet kaivoskartan toimittamisesta.

Perustelut: Kaivoslaki 119 § ja valtioneuvoston asetus kaivosturvallisuudesta (1571/2011)

Kaivosviranomaisen tarkastusoikeus

Kaivosviranomaisella on oikeus päästä alueelle, jossa on aiemmin harjoitettu tässä laissa tarkoitettua toimintaa, jos se on tässä laissa tarkoitettun valvonnan kannalta tarpeen, sekä tehdä siellä tarkastuksia, ottaa näytteitä ja ryhtyä muihin valvonnan edellyttämiin toimenpiteisiin. Tarkastuksessa noudatetaan, mitä hallintolain 39 §:ssä säädetään.

Kaivosalueen hallinnan palautuminen

Kun kaivostoiminnan lopettamispäätös on lainvoimainen, kaivostoiminnan harjoittajan käyttö- ja hallintaoikeus kaivosalueeseen sekä käyttö- ja muu oikeus kaivoksen apualueeseen lakkaavat. Samalla kyseiset alueet palautuvat korvauksetta kiinteistön omistajan haltuun. Kaivoslaki 149 §

Päätöksen täytäntöönpanokelpoisuus

Kaivostoiminnan lopettamispäätöksestä tehdään merkintä kiinteistötietojärjestelmään. Kaivoslaki 147 §

Kaivoslupaan perustuvat toimenpiteet (merkintä kiinteistötietojärjestelmään kaivoslain 147 § mukaan), kun kaivoslupapäätös on lainvoimainen, tehdään kaivoslain 168 § mukaan.

Turvallisuus- ja kemikaalivirasto pyytää huomioimaan seuraavaa

Turvallisuus- ja kemikaalivirasto ei näe tarpeelliseksi rajoittaa turvallisuusnäkökohtien osalta lakkautettavan kaivospiirin alueen maankäyttöä. Kaivoslaki 148 §

Lupapäätöksestä tiedottaminen

Lupapäätös annetaan tiedoksi julkisella kuulutuksella Tukesin verkkosivuilla. Kaivoslaki 57 §

Lupapäätös toimitetaan päätöksenantopäivänä Perusmaa Ky:lle, Seinäjoen kaupungille ja Etelä-Pohjanmaan ELY-keskukselle. Jäljennös lupapäätöksestä toimitetaan Säteilyturvakeskukselle ja Maanmittauslaitokselle.

Tieto päätöksen antamisesta lähetetään kirjeitse tai sähköisesti kaivoslain 40 §:n 1 momentissa tarkoitetuille asianosaisille.

Lupapäätöksen julkisesta kuulutuksesta tiedotetaan Seinäjoen kaupungin yleisessä tietoverkossa.
Kaivoslaki 58 §

Päätösmaksu

Tästä päätöksestä ei peritä maksua, koska asia käsitellään uudestaan.

Muutoksenhaku

Muutoksenhausta hallintotuomioistuimeen säädetään oikeudenkäynnistä hallintoasioissa annetussa laissa (808/2019). Kaivosviranomaisen päätöksestä perittävästä maksusta valitetaan samassa järjestyksessä kuin pääasiasta.
Kaivoslaki 162 §

Liitteessä 3 olevasta valitusosoituksesta ilmenee, miten muutosta haettaessa on meneteltävä.

Sovelletut säännökset

Kaivoslaki (621/2011)
Valtioneuvoston asetus kaivosturvallisuudesta (1571/2011)
Vesilaki (587/2011)
Laki oikeudenkäynnistä hallintoasioissa (808/2019)

Lisätietoja

kaivosasiat@tukes.fi tai Ossi Leinonen puh. 029 5052 205

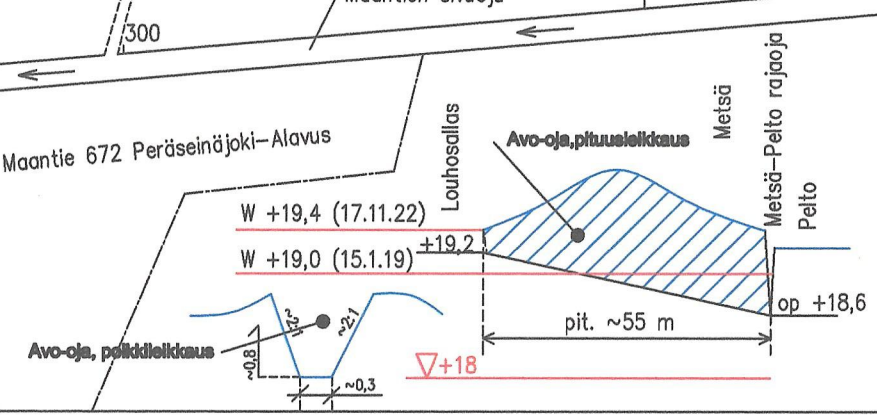
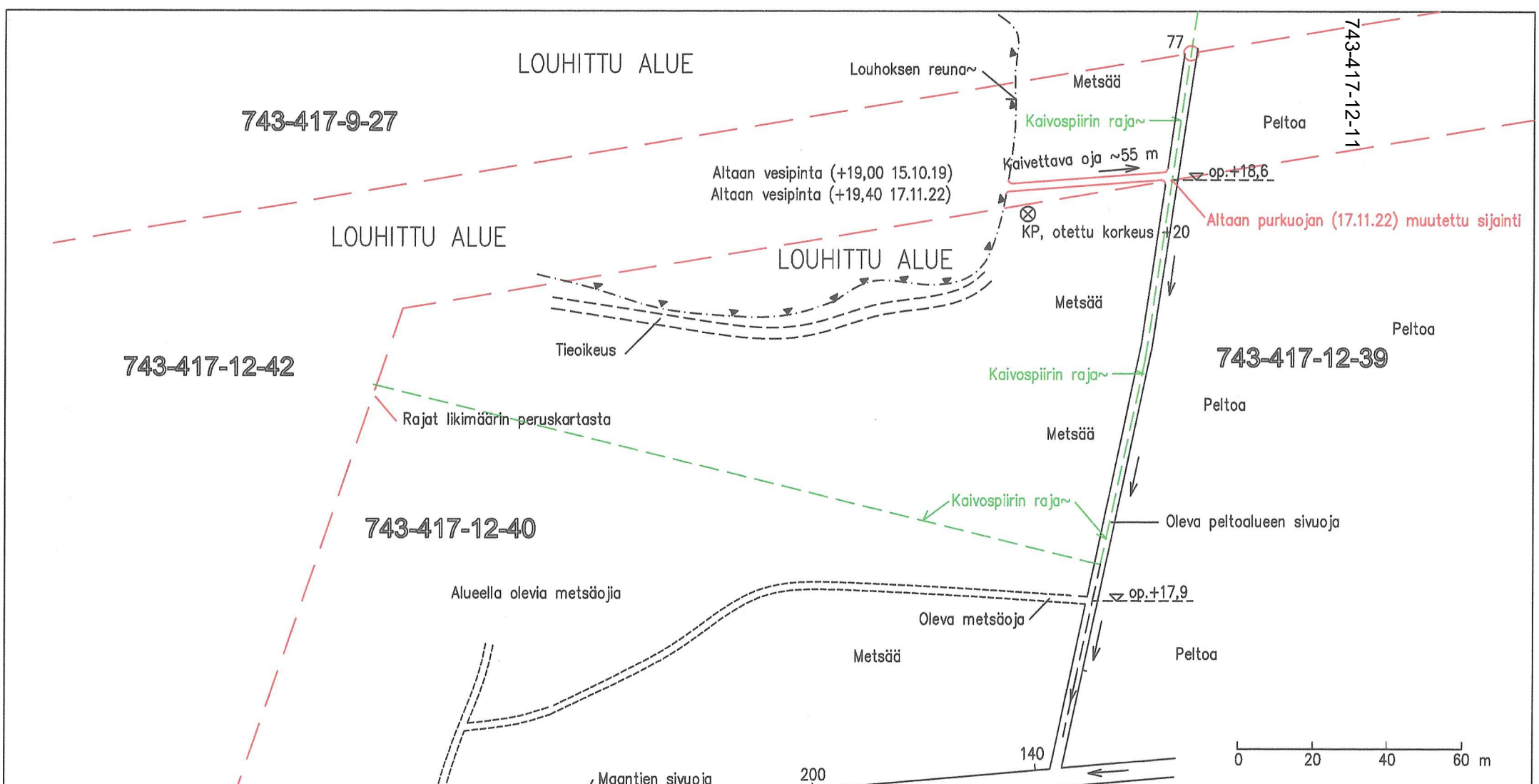
Tämä asiakirja on sähköisesti allekirjoitettu. Asian on esitellyt johtava asiantuntija Ossi Leinonen ja ratkaissut ryhmäpäällikkö Terho Liikamaa.

Liitteet

1. Avo-ojan sijainti ja ohjeellinen ojapoikkileikkausmalli
2. Annetut lausunnot
3. Valitusosoitus

Ryhmäpäällikkö Terho Liikamaa
21.3.2023

Johtava asiantuntija Ossi Leinonen
21.3.2023



Karttapohja: Peruskartta MML
 Kuivatusojan sijaintia muutettu 17.11.22/KHa
 Korkeuskiintopiste kivi (punainen maalikohta), otettu korkeus +20

Käsiteltävä alue 743-417-12-42	Vironniemen eristämälaitteille varten
Rakennustehorisuus Uudisrakennus	Päiväys Julkaisu
Rakennuskohteen nimi ja osoite PERUSMAA KY Lellunnevantie 46 60510 Hyllykallio	Päiväys Mittakaavat HAAPALUOMAN KAIVOS, VARASTOALUE Pintavesiviemäröinti, vaihtoehto 3 Asemapiirustus ja leikkaus 1:1000
KH Kimmo Helminen Suomenkatu 5 • 00100 HELSINKI • PUH 040 820017	Suunnittelusta, esikäs- työ- ja päiväysnumero Merkki VHT* - 213
Suunn./P.H. KHa Päiväys 21.11.2022	Päiväys Merkki Hyy.



Turvallisuus- ja kemikaalivirasto (Tukes)
Valtakatu 2
96100 Rovaniemi
kaivosasiat@tukes.fi

Viite: Lausuntopyyntö 28.11.2022

Lausunto kaivosluvan peruuttamista ja kaivospiirin lakkauttamista koskevasta asiasta KaivNro 1963

Asian taustatiedot

Haapaluoman kaivospiirin lakkauttamiseen liittyen asia kuulutetaan uudelleen, koska kuulutuksessa 29.11.2021:

- Perusmaa Ky:n esittämälle suunnitelmalle (oja kiinteistölle 743-417-12-40) ei saatu kiinteistön 743-417-12-40 omistajan suostumusta. Suunnitelma olisi ojan loppupäässä ulottunut kaivospiirin ulkopuolelle, joten maanomistajan suostumus olisi ollut välttämätön.
- Kiinteistön 743-417-12-40 omistajan suunnitelma oli puutteellinen (suunnitelmassa ei esitetty putken asennussyvyyttä eikä alueen korkeusmittaustuloksia). Turvallisuus- ja kemikaalivirasto pyysi kiinteistön omistajaa täydentämään suunnitelmaa, mutta täydennystä ei toimitettu kaivosviranomaiseen.

Kaivosviranomainen käsittelee asian uudelleen ottaen huomioon asian aiemmassa käsittelyssä saadun Vaasan hallinto-oikeuden päätöksen (Dnro 01946/15/7203), jossa todettiin:

1. Vesilain 5 luvun 7 §:n 1. momentin mukaan ojituksessa on noudatettava, mitä 2 luvun 7 ja 8 §:ssä säädetään. Ojitus on lisäksi toteutettava niin, ettei toiselle kuuluvalla alueella aiheudu vahingollista vettymistä tai muuta edunmenetystä. Hallinto-oikeus on katsonut, että asiassa on syytä määrätä riittävät toimenpiteet veden johtamisesta avolouhoksesta niin, että louhokseen kertynyt vesi ei tulvi kiinteistölle Hahkala 743-417-12-40 eikä siten aiheuta kiinteistölle vahingollista vettymistä tulva-aikoinakaan.
2. Tukesin on uudelleen käsitellessään arvioitava kaivosalueelle johtavan tien sulkevan puomin tarpeellisuus.

Etelä-Pohjanmaan ELY-keskuksen ympäristö- ja luonnonvarat vastuualue käsittelee lausunnossaan ojitusta koskevaa asiaa.

Lausunto

ELY-keskus toteaa, että 28.11.2022 päivätyn kuulemisasiakirjan liitteenä oleva Perusmaa Oy:n suunnitelma on toteutuskelpoinen.

Putkiojan sijoittamisessa tai avo-ojan tekemisessä on huomioitava vesilain 5 luvun 9 ja 10 §:n säädökset oikeudesta ojittaa toisen alueella ja ojituksen toteuttamisesta toisen alueella:

"Jos ojitamisesta toisen alueella ei sovita, hyödynsaajalle voidaan antaa oikeus...tehdä oja taikka ojitusta varten tarpeellinen suoja-penger tai pumppuasema toisen alueelle.

Edellä tarkoitettu oikeus voidaan antaa, jos se on tarpeen alueen tarkoituksenmukaista kuivattamista varten tai 7 §:n 1 momentissa tarkoitettun seurauksen estämiseksi... Oikeuden antamisesta päättää kunnan ympäristönsuojeluviranomainen, ellei ojitus edellytä lupaviranomaisen lupaa tai ojitustoimituksen päätöstä." (VL 5:9).

ELY-keskuksen käsityksen mukaan suunnitelman mukaisen ojituksen toteuttamiselle tulee hakea oikeutta kunnan ympäristönsuojeluviranomaiselta, mikäli asiasta ei päästä sopimukseen niiden maanomistajien kanssa, joiden alueella ojitus toteutetaan.

Ympäristönsuojelupäällikkö

Anne Polso

Ylitarkastaja

Mika Savolainen

Tämä asiakirja EPOELY/614/07.01/2011 on hyväksytty sähköisesti / Detta dokument
EPOELY/614/07.01/2011 har godkänts elektroniskt

Esittelijä Savolainen Mika 01.12.2022 17:44

Ratkaisija Polso Anne 01.12.2022 16:06



TUKES

Turvallisuus- ja kemikaalivirasto
kaivosasiat@tukes.fi

Seinäjoen kaupungin lausunto asiasta KaivNro 1963

Seinäjoen kaupungin lausunnon on valmistellut ympäristönsuojelun tulosalue, joka on ollut mukana käsittelyn eri vaiheissa myös osalla kohteessa tehdyillä tarkastuksilla. Viimeisimmillä tarkastuksilla, joissa ratkaisua on haettu, 15.10.2019, 29.4.2020, 24.8.2021 ja 14.11.2022 ympäristönsuojelu ei ole kuitenkaan ollut mukana.


Yhdymme kaivosviranomaisen näkemykseen, että tarkoituksena ei ole avolouhoksen vedenpinnan säätely, vaan avolouhoksen vettymisongelman poistaminen louhoksen itäpäästä kiinteistöltä Hahkala 743-417-12-42. Ympäristönsuojelusta on lausuttu tähänkin asti, että ratkaisulla veden johtamiseen ei ole väliä, kunhan se ei haittaa kiinteistönomistajia. Perusmaa Ky:n suunnittelijan tekemän suunnitelman mukainen ratkaisu tehdä uusi oja kiinteistölle 743-417-12-42 hieman kaivospiirin ulkopuolelle kiinteistön 743-417-12-11 puolella olemassa olevaan ojaan on toimiva, mikäli kiinteistönomistaja antaa suostumuksensa siihen ja mahdollisten kunnostustöiden toteuttamiseen. Ojan toteuttamisessa voidaan mahdollisesti joutua riittävän syvyyden ja kaadon saamiseksi räjäyttämään kalliota. Nämä on huomioitava. Myös kiinteistön 743-417-12-39 omistajan kanssa on sovittava mahdollisista ojan kunnostustöistä. Ilmakuvan perusteella pelto vaikuttaisi olevan salaojitettu, eikä kunnostustoimilla saa aiheuttaa vahinkoa pellon kuivatukselle.

Kaivosalueelle johtavalla tiellä (Alavudentieltä) on puomi. Tarkastuksella on todettu, että puomi jätetään ja siihen asennetaan ainoastaan valelukko. Puomiin asennetaan uusi varoituskyltti. Kesän 2022 jälkeen maanomistaja alueelta on ilmoittanut, että puomi on ollut koko kesän nippusiteillä käännettynä auki asentoon. Valelukko menetelmä on arvioitava uudelleen. Mielestämme siihen on syytä järjestää lukitus ja järjestää lukon avaamisen hoito, että aluetta käyttävät voivat siellä asioida. Asiaton käyttö ja mahdollisen roskaantumisen aiheutuminen on syytä näin estää.

Seinäjoella 30.1.2023

SEINÄJOEN KAUPUNGINHALLITUS


Jari Jokinen
hallintojohtaja


Juha Takamaa
kaupunkiympäristöjohtaja

VALITUSOSOITUS

Valitusviranomainen

Päätökseen saa hakea muutosta valittamalla sille hallinto-oikeudelle, jonka tuomiopiirissä pääosa tässä päätöksessä tarkoitettusta alueesta sijaitsee. Toimivaltainen hallinto-oikeus on mainittu valitusosoituksen lopussa. Valituskirjelmä osoitetaan valitusviranomaiselle ja se on toimitettava valitusajassa hallinto-oikeuden kirjaamoon.

Valitusaika

Päätös katsotaan tulleen tiedoksisaaduksi seitsemän (7) päivän kuluessa päätöksen antopäivästä sitä määräaikaan lukematta. Valitus on tehtävä kirjallisesti 30 päivän kuluessa päätöksen tiedoksisaannista.

Valitusaika päättyy 27.4.2023.

Valitusoikeus

Päätöksestä voivat valittaa ne, joiden etua, oikeutta tai velvollisuutta asia saattaa koskea, sekä vaikutusalueella ympäristön-, terveyden- tai luonnonsuojelun taikka asuin ympäristön viihtyisyyden edistämiseksi toimivat rekisteröidyt yhdistykset tai säätiöt, asianomaiset kunnat, elinkeino-, liikenne- ja ympäristökeskukset ja muut asiassa yleistä etua valvovat viranomaiset, saamelaiskäräjät sillä perusteella, että luvassa tarkoitettu toiminta heikentää saamelaisten oikeutta alkuperäiskansana ylläpitää ja kehittää omaa kieltään ja kulttuuriaan ja kolttien kyläkokous sillä perusteella, että luvassa tarkoitettu toiminta heikentää koltta-alueella kolttien elinolosuhteita ja mahdollisuuksia harjoittaa elinkeinoja.

Valituksen sisältö

Valituskirjelmässä on ilmoitettava

- päätös, johon haetaan muutosta
- miltä kohdin päätökseen haetaan muutosta ja mitä muutoksia siihen vaaditaan tehtäväksi
- perusteet, joilla muutosta vaaditaan
- valittajan nimi ja kotikunta
- postiosoite ja puhelinnumero, joihin asiaa koskevat ilmoitukset valittajalle voidaan toimittaa

Jos valittajan puhevaltaa käyttää hänen laillinen edustajansa tai asiamiehensä tai jos valituksen laatijana on joku muu henkilö, valituskirjelmässä on ilmoitettava myös tämän nimi ja kotikunta.

Valittajan, laillisen edustajan tai asiamiehen on allekirjoitettava valituskirjelmä, ellei valituskirjelmää toimiteta sähköisesti (telekopiona tai sähköpostilla).

Valituksen liitteet

Valituskirjelmään on liitettävä

- päätös, johon haetaan muutosta valittamalla, alkuperäisenä tai jäljennöksenä
- asiakirjat, joihin valittaja vetoaa vaatimuksensa tueksi, jollei niitä ole jo aikaisemmin toimitettu viranomaiselle
- asiamiehen valtakirja

Valituskirjelmän toimittaminen perille

Valituskirjelmän voi viedä valittaja itse tai hänen valtuuttamansa asiamies. Valituskirjelmä liitteineen voidaan myös lähettää postitse, telekopiona tai sähköpostilla. Postiin valituskirjelmä on jätettävä niin ajoissa, että se ehtii perille valitusajan viimeisenä päivänä ennen aukioloajan päättymistä. Hallinto-oikeudessa kirjaamon aukioloaika on klo 8.00 – 16.15. Sähköisesti (telekopiona tai sähköpostilla) toimitetun valituskirjelmän on oltava toimitettu niin, että se on käytettävissä vastaanottolaitteessa tai tietojärjestelmässä määräajan viimeisenä päivänä ennen virka-ajan päättymistä.

Valittajalta peritään hallinto-oikeudessa **oikeudenkäyntimaksu** 270 euroa. Tuomioistuinten ja eräiden oikeushallintoviranomaisten suoritteista perittävistä maksuista annetussa laissa (1455/2015) on erikseen säädetty eräistä tapauksista, joissa maksua ei peritä.

Toimivaltaisen hallinto-oikeuden yhteystiedot muutoksenhakua varten:

Vaasan hallinto-oikeus

Käyntiosoite:

Korsholmanpuistikko 43
4. krs

Postiosoite:

PL 204
65101 Vaasa

Puhelin:

Kirjaamo 029 56 42780

Sähköposti:

vaasa.hao(at)oikeus.fi

Sähköpostia lähetettäessä (at)-merkintä korvataan @-merkillä.

Puhelinvaihde:

029 56 42611

Valituksen voi tehdä myös hallinto- ja erityistuomioistuinten asiointipalvelussa osoitteessa <https://asiointi2.oikeus.fi/hallintotuomioistuimet>